

SUPPLEMENT

TO

The Ceylon Government Gazette,

PART III.

FRIDAY, MAY 9, 1902.

NOTICE UNDER THE WASTE LANDS ORDINANCES, 1897, 1899, AND 1900.

TAKE notice, that unless within three months from the 2nd day of May, 1902, the persons, if any, who claim any interest in the lands hereinafter mentioned or in any one or more of such lands, appear before the Special Officer appointed under section 28 of "The Waste Lands Ordinances, 1897, 1899, and 1900," at his office at Galle and make claim to the said lands or any of them or to some interest therein:

Such Special Officer, in pursuance of the powers vested in him by the said Ordinances, will declare by writing under his hand that the said lands or such of them, as to which no claim has been made, are the property of the Crown.

J. G. FRASER,
Special Officer.

Description of Lands referred to.

The following lots, situated in the village of Beralapanatara in the Morawak korale of the Matara District, in the Southern Province, as described in the annexed certified tracings:—

Lot.	Preliminary plan 33.		Extent.
	Name of Land.		
	A.	R.	P.
357	Laulugahahenyaya		10 0 0

on sheet O 10 36-44 and bounded as follows: on the north by Aninkanda sold by Crown to Mr. T. Clarke (T. P. 63,392), Aninkanda sold by Crown to ditto (T. P. 63,393); on the east by Galabindunahenyaya belonging to Crown; on the south by Laulugahahenyaya claimed by Samarakongu Don Andris and others; on the west by Aninkanda sold by Crown to Mr. T. Clarke (T. P. 63,392).

1902 අංක 2 වැනි දින පටන් තුන්මාසක් ඇතුළතදී මෙහි පහත දක්වන ඉඩම්වලට නොහොත් ඉන් එකකට නොහොත් වැදගත්කමක් සහිතව අයිතිවාසිකමක් නොමැතිව අයෙක් ඇත්නම් ඒ අංක 28 ට අනුව 1897, 1899 සහ 1900 ආඥාපනත්වල 28 වැනි වගන්තියේ ප්‍රකාරයට පත්කරණු ලැබූ විණෙ මන්ත්‍රීශ්‍රීමානතානන්තානේ සේනෙ යාලේ සන්තොරුවේදී උත්තානසේනෙ ඉදිරිපිට ඇවිත් පෙන්වීමට එක් ඉඩම්වලට නොහොත් ඊට ඇති සම් නොවසන කිසි අයිතිවාසිකමක් පෙන්වා සිටිනව නොදෙන්නොත්, එහි විනය මන්ත්‍රීශ්‍රීමානතානන්තානේදී ඉහත සඳහන් ආඥාපනත්වලින් ලැබී තිබෙන බලවල ප්‍රකාරයට, අයිතිවාසිකම නොතිබෙන එක් ඉඩම් එක්කෝ එහි අයිතිවාසිකමක් නොමැතිවන්නට නොදෙන්න සෑම ඉඩම් රජසන්නක ඉඩම් හැටියට උත්තානසේනෙ අත්පත ඇති ලිපිලිපිකින් උත්තානසේ විසින් ප්‍රකාශකරන බව මෙයින් දැනගත හැක.

ජේ. ජී. ෆ්‍රේසර්,
විශේෂ මන්ත්‍රීශ්‍රීමානතානන්තානේ.

ඉඩම්වල මොරතුරු.

දකුණු පලාතට අයිති මහර දිස්ත්‍රික්කේ මොරවක්කෝරුවේ බෙරලපනාතර සත ගම පිහිටා තිබෙන මීට අදිනාප සතතික සිතියම්පත්‍රවල පෙන්නන මෙහි පහත දක්වන බිම්කට්ටි, එරම්:—

O 10 36-44	සිතියම්පත්‍රයට අඩංගුව:—		ඉඩම් අංකය
	විස්තාරය.	ඉඩමෙ නම.	
	වි.	ප.	
357	...	ලාච්චගමෝනකා	10 0 0

මීට මෙහිදී—උතුරට ආශ්‍රිතව විසින් වි. කලාක් මහත්මයාට විකුනාප ආතිකන්ද (T. P. 63,392), ආශ්‍රිතව විසින් වි. කලාක් මහත්මයාට විකුනාප ආතිකන්ද (T. P. 63,393); නැගෙනහිරට රජසන්නක ගලබිදුනෙහේනොරුයාද; දකුණට සමරකෝනේ දෙහ අත්පිස් සත තට්ටේ අවුල් විසින් අයිතිවාසිකම කිසිවක් ලාච්චගමෝනකායාද; බස්නාහිරට ආශ්‍රිතව විසින් වි. කලාක් මහත්මයාට විකුනාප ආතිකන්ද (T. P. 63,392).

බ්‍රිතාන්‍ය විප්ලවයේ කාලයේදී 1902 ම් 36-44 ක් කාලයේදී 2 න් ක්‍රියාත්මකවන ලද මෙහි මාස තුනක් තුළින් එකින් එකින් මෙහි වඩාත් සුදුසු ලෙසින් 28 වැනි වගන්තියේ ප්‍රකාරයට පත්කරණු ලැබූ විණෙ මන්ත්‍රීශ්‍රීමානතානන්තානේ සේනෙ යාලේ සන්තොරුවේදී උත්තානසේනෙ ඉදිරිපිට ඇවිත් පෙන්වීමට එක් ඉඩම්වලට නොහොත් ඊට ඇති සම් නොවසන කිසි අයිතිවාසිකමක් පෙන්වා සිටිනව නොදෙන්නොත්, එහි විනය මන්ත්‍රීශ්‍රීමානතානන්තානේදී ඉහත සඳහන් ආඥාපනත්වලින් ලැබී තිබෙන බලවල ප්‍රකාරයට, අයිතිවාසිකම නොතිබෙන එක් ඉඩම් එක්කෝ එහි අයිතිවාසිකමක් නොමැතිවන්නට නොදෙන්න සෑම ඉඩම් රජසන්නක ඉඩම් හැටියට උත්තානසේනෙ අත්පත ඇති ලිපිලිපිකින් උත්තානසේ විසින් ප්‍රකාශකරන බව මෙයින් දැනගත හැක.

சொல்லப்பட்ட காணிகளின் விவரம்.

தென் மாகாணத்தின் மாத்துறை மூலதிரிக்கில் மொறவக்கோறையைச்சேர்ந்த பெறளபளுதற என்னும் கிராமத்திலுள்ள இதன் கீழ் சொல்லப்படும் துண்டுகள், அக்தாவது : இத்தோடணத்துக் குறிக்கப்பட்ட உறுதிப்படுத்திய டாப்புகளில் விவரிக்கப்பட்டிருக்கின்றன :—

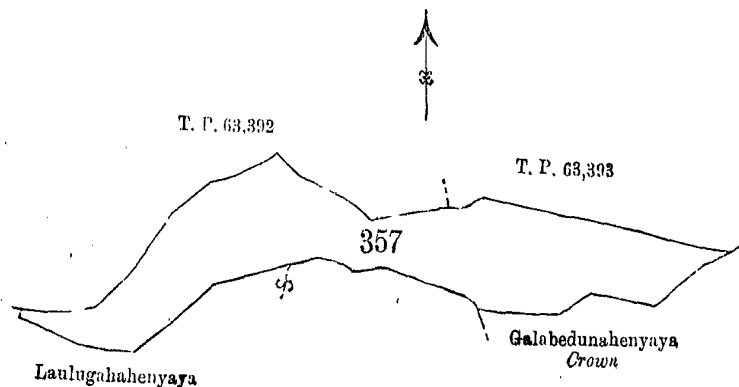
I.

0 $\frac{10}{36-44}$ ம் அளவுக்கடதாசியில்,

பிரதமபடத்து இலக்கம் 33.

துண்டு.	காணியினது பெயர்.	விசாலம்.
357 ...	ளாவுலுகாகேன்யாய ...	ஏ. அ. ப. 10 0 0

எல்லை, வடக்கு-நீ. கிளார்க் தொரைக்கு அரசாட்சியாரால் விற்கப்பட்டிருக்கும் ஆனின்கந்த (T. P. 63,392), மேற் சொல்லியவர்களுக்கு அரசாட்சியாரால் விற்கப்பட்டிருக்கும் ஆனின்கந்த (T. P. 63,393); கிழக்கு-அரசாட்சிக்குள்ள கலபித்துனகேன்யாய; தெற்கு-ஸமறகோன்கே தொன் அந்திரிசும் சிலபேர்களும் உரித்துபேசும் ளாவுலுகாகேன்யாய; மேற்கு-நீ. கிளார்க் தொரைக்கு அரசாட்சியாரால் விற்கப்பட்டிருக்கும் ஆனின்கந்த (T. P. 63,392).



Scale of 8 Chains to an Inch.

Situation : Beralapanatara village in Udugaha pattu of Morawak korale.
Preliminary plan 33.

Lot.	Name of Land.	Extent.
357 ...	Laulugahahenyaya ...	A. R. P. 10 0 0

Sheet O $\frac{10}{36-44}$

Surveyor-General's Office,
Colombo, March 13, 1902.

J. L. HAMPTON,
for Acting Surveyor-General.

II.

Preliminary plan 33.

Lot.	Name of Land.	Extent.
356 ...	Laulugahahenyaya ...	A. R. P. 0 3 12

on sheet O $\frac{10}{36-44}$ and bounded as follows : on the north by Aninkanda sold by Crown to Mr. T. Clarke (T. P. 63,392); on the east, south, and west by Laulugahahenyaya claimed by Samarakonge Andris and others.

0 $\frac{10}{36-44}$ கீழ்க்கு பற்றிய விவரம் :—

இச்சீட்டில் 33.

திருவிவரம்.	ஒவ்வொரு	விவரம்.
356 ...	பாதிபாதிபாதிபாதிபாதி ...	ஏ. அ. ப. 0 3 12

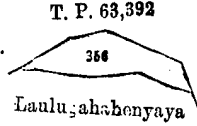
தென் மாகாணத்தின் மாத்துறை மூலதிரிக்கில் மொறவக்கோறையைச்சேர்ந்த பெறளபளுதற என்னும் கிராமத்திலுள்ள இதன் கீழ் சொல்லப்பட்ட துண்டுகள், அக்தாவது : இத்தோடணத்துக் குறிக்கப்பட்ட உறுதிப்படுத்திய டாப்புகளில் விவரிக்கப்பட்டிருக்கின்றன :—

0 $\frac{10}{36-44}$ ம் அளவுக்கடதாசியில்,

பிரதமபடத்து இலக்கம் 33.

துண்டு.	காணியினது பெயர்.	விசாலம்.
356 ...	ளாவுலுகாகேன்யாய ...	ஏ. அ. ப. 0 3 12

எல்லை, வடக்கு-நீ. கிளார்க் தொரைக்கு அரசாட்சியாரால் விற்கப்பட்டிருக்கும் ஆனின்கந்த (T. P. 63,392); கிழக்கு-மேற்கும் மேற்கும்-ஸமறகோன்கே அந்திரிசும் சிலபேர்களும் உரித்துபேசும் ளாவுலுகாகேன்யாய.



T. P. 63,392

356

Laulugahahenyaya

Scale of 8 Chains to an Inch.

Situation : Beralapanatara village in Udugaha pattu of Morawak korale.
Preliminary plan 33.

Lot.	Name of Land.	Extent A. R. P.
356	Laulugahahenyaya	0 3 12

Sheet O $\frac{10}{36-44}$

Surveyor-General's Office,
Colombo, March 13, 1902.

J. L. HAMPTON,
for Acting Surveyor-General.

III.

Lot.	Name of Land.	Extent A. R. P.
415	Gomawilamukalanadeniya	0 2 0

on sheet O $\frac{10}{52-60}$, and bounded as follows : on the north by Kapatenumyaya belonging to Don Andris and others ; on the east and south by Gomawilamukalanyaya belonging to Crown ; on the west by Gomawilamukalanyaya claimed by K. Andris and others.

O $\frac{10}{52-60}$ கிசிகிசியுக்கு அடங்கியது :-

இலக்கம் 33.

பெயர்.	உரிமையாளர்.	பரப்பளவு.
415	கொழும்புநகரத்தினுடையது	0 2 0

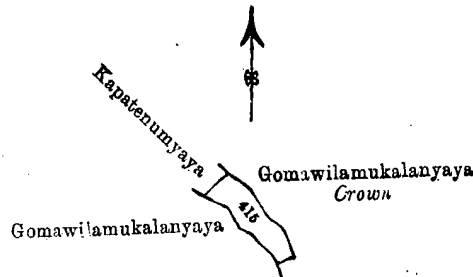
இது மேற்கு-தெற்கு நோக்கில் அமைந்துள்ள பரப்பளவு 2 ஏக்கர் 2 சதுர அடங்கியது ; மேற்கில் க. அட்ரிஸ் மற்றும் பிறர், தெற்கில் கொழும்புநகரத்தினுடையது, கிழக்கில் கொழும்புநகரத்தினுடையது, மேற்கில் க. அட்ரிஸ் மற்றும் பிறர் ஆகியவர்க்கு சொந்தமானது.

O $\frac{10}{52-60}$ ம் அளவுக்கடதாசியில்,

பிரதமபடத்து இலக்கம் 33.

பெயர்.	காணியினது பெயர்.	பரப்பளவு.
415	கொழும்புநகரத்தினுடையது	0 2 0

எல்லை, வடக்கு-தெற்கு அந்நிலைச் சிலப்போக்களுக்கிடையேயான கபாத்தெனும்பேய்யாய் ; கிழக்கும் தெற்கும்-அரசாட்சிக்குள்ள கொழும்புநகரத்தினுடையது ; மேற்கு-கே. அந்நிலைச் சிலப்போக்களும் உரித்துபேசும் கொழும்புநகரத்தினுடையது.



Scale of 8 Chains to an Inch.

Situation : Beralapanatara village in Udugaha pattu of Morawak korale.
Preliminary plan 33.

Lot.	Name of Land.	Extent A. R. P.
415	Gomawilamukalanadeniya	0 2 0

Sheet O $\frac{10}{52-60}$

Surveyor-General's Office,
Colombo, March 13, 1902.

J. L. HAMPTON,
for Acting Surveyor-General.

IV.

Lot.	Name of Land.	Extent. A. R. P.
424 ...	Madawalahenedeniya ...	0 0 35

on sheet O $\frac{10}{52-60}$ and bounded as follows : on the north and east by Galabindunahenya belonging to Crown; on the south by the Millagahahonadola; on the west by Galabindunahenyaya belonging to Crown.

O $\frac{10}{52-60}$ கிடைத்தபடியை அறிவிப்பு :—

இலக்கம் 33.

பெயர்.	ஓய்வகம்.	விலை.
424 ...	மலையகேசனேதெனிய ...	0 0 35

இவ் பகுதி—புறநாடு ஊர் கட்டிடங்களுக்குரிய அளவுகடங்காத நிலம்; அது உட்கட்டிடங்களுக்குரிய அளவுகடங்காத நிலம்; அது உட்கட்டிடங்களுக்குரிய அளவுகடங்காத நிலம்.

O $\frac{10}{52-60}$ ம் அளவுகடங்காத நிலத்தில்,

பிரதமபட்டத்து இலக்கம் 33.

பெயர்.	காணியினது பெயர்.	விலை.
424 ...	மலையகேசனேதெனிய ...	0 0 35

எல்லா, வடக்கு, கிழக்கு, அராசாட்சிக்குள்ள கலப்பினங்களையாய்; தெற்கு-மிள்ளககேசனேதொல; மேற்கு-அராசாட்சிக்குள்ள களவின் துளங்களையாய்.



Galabedunahenyaya



Millagahahone- >> dola

Scale of 8 Chains to an Inch.

Situation : Beralapanatara village in Udugaha pattu of Morawak korale.

Preliminary plan 33.

Lot.	Name of Land.	Extent. A. R. P.
424 ...	Madawalahenedeniya ...	0 0 35

Sheet O $\frac{10}{52-60}$

Surveyor-General's Office,
Colombo, March 13, 1902.

J. L. HAMPTON,
for Acting Surveyor-General.

V.

Lot.	Name of Land.	Extent. A. R. P.
428 ...	Medagodella ...	0 1 12

on sheet O $\frac{10}{52-60}$ and bounded as follows : on the north, east, south, and west by Thikmalialawanniyekumburuyaya belonging to Rattagalage Don Carolis and others.

O $\frac{10}{52-60}$ கிடைத்தபடியை அறிவிப்பு :—

இலக்கம் 33.

பெயர்.	ஓய்வகம்.	விலை.
428 ...	மெடகொடெள்ள ...	0 1 12

இவ் பகுதி—புறநாடு, கட்டிடங்களுக்குரிய அளவுகடங்காத நிலம்; அது உட்கட்டிடங்களுக்குரிய அளவுகடங்காத நிலம்; அது உட்கட்டிடங்களுக்குரிய அளவுகடங்காத நிலம்.

O $\frac{10}{52-60}$ ம் அளவுகடங்காத நிலத்தில்,

பிரதமபட்டத்து இலக்கம் 33.

பெயர்.	காணியினது பெயர்.	விலை.
428 ...	மெடகொடெள்ள ...	0 1 12

எல்லா, வடக்கு, கிழக்கு, தெற்கும் மேற்கும்-மத்தாகலகே தொன் கரேனிகம் சிலபேர்களுக்குமுடைய திகம்பவியல வன்னிகே கும்புதாயாய்.

Thikmalialawannege-
kumburuyaya

428

Scale of 8 Chains to an Inch.

Situation : Beralapanatara village in Udugaha pattu of Morawak korale.

Preliminary plan 33.

Lot.	Name of Land.	Extent. A. R. P.
428	Medagudella	0 1 12

Sheet O $\frac{10}{52-60}$ Surveyor-General's Office,
Colombo, March 13, 1902.J. L. HAMPTON,
for Acting Surveyor-General.

VI.

Preliminary plan 33.

Lot.	Name of Land.	Extent. A. R. P.
461	Maralahena	0 1 24

on sheet O $\frac{10}{37-45}$, and bounded as follows : on the north by Weralakandetuolakanda sold by Crown to Mr. J. Robertson and Mohideen Bawa (T. P. 63,864); on the east and south by Pannilkanda belonging to Crown, Maralahena claimed by Madarasinge Janishami and others; on the west by Weralakandetuolakanda sold by Crown to Mr. J. Robertson and Mohideen Bawa (T. P. 63,864).

O $\frac{10}{37-45}$ கீழ்க்கண்டபடி அளவு :-

මුලසිතියම 33.

நிலைப்பெயர்.	ஒப்பீடு தலை.	நிலைப்பெயர்.
461	மரலாணை	0 1 24

මට මාසිම — ඉහුරට ජේ. රෙබර්ට්සන් මහත්මයාට සහ මෙහිදීත් බවට අන්ඩුව පස්සන් පිදුනා පු වෙලකන්දේ ආන දෙලකන්ද (T. P. 63,864); නැගෙනහිරට සහ දකුණින් රජසන්නක පනිලකන්දද, මදරසිංහේ ජාති: සහ නවත් දැය ලද පස්සන් අසිනිමාසිකම් කිසක මරලේසෙනද; බස්නාගුරට අන්ඩුව පස්සන් ජේ. රෙබර්ට්සන් මහත්මයාට සහ මොහිඩීන් බවට පිදුනා පු වෙලකන්දේ ආන දෙලකන්දේ ආන දෙලකන්දේ.

O $\frac{10}{37-45}$ ம் அளவுக்கடதாகியில்,

பிரதமபடத்திலக்கம் 33.

துண்டு.	காணியினது பெயர்.	விசாலம்.
461	மரலேகை	0 1 24

எல்ல வடக்கு-ஜே. ரெபர்ட்ஸனும் மொயிடினவாவாவுக்கு அரசாட்சியாரால் விற்கப்பட்டிருக்கும் வெறளகந்தே துண்டொலகந்த (T. P. 63,864); கிழக்குத் தெற்கும்-அரசாட்சிக்குள்ள பன்னிலகந்த மதறவின்கே ஜானிஸகாமியும் சில போர்களும் உரித்துப்பேசும் மரலேகை; மேற்கு-ஜே. ரெபர்ட்ஸனும், மொயிடினவாவாவுக்குமுடைய வெறளகந்தே துண்டொலகந்தே.



T. P. 63,864

Scale of 8 Chains to an Inch.

Situation : Beralapanatara village in Udugaha pattu of Morawak korale.

Preliminary plan 33.

Lot.	Name of Land.	Extent. A. R. P.
461	Maralahena	0 1 24

Sheet O $\frac{10}{37-45}$ Surveyor-General's Office,
Colombo, March 13, 1902.J. L. HAMPTON,
for Acting Surveyor-General.

VII.

Preliminary plan 33.		Extent.
Lot.	Name of Land.	A. R. P.
462	Maralahena	0 2 30

on sheet O $\frac{10}{37-45}$, and bounded as follows : on the north by Weralakandetundolakanda sold by Crown (T. P. 63,864) ; on the east by Maralahena claimed by Madarasinge Janis Hami and others ; on the south by Pannilkandemukalana belonging to Crown ; on the west by Weralakandetundolakanda sold by Crown (T. P. 63,864).

O $\frac{10}{37-45}$ සිරිසම්පත්තට අඩකඩු :—

මුල් සිරිසම්ප 33.

විකිලිපිත.	ඉඩමේ නම.	විමිතරම.
		අ. රු. ප.
462	මරලේභෙන	0 2 30

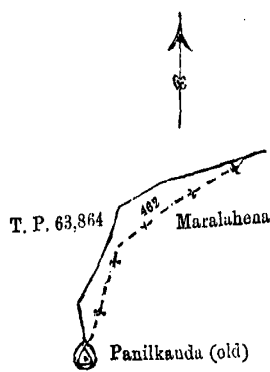
මීට මාසිම්—උතුරට අණඩුව විසින් විකුනාපු මෙරලකන්දේ භුන්දෙලකන්ද (T. P. 63,864) ; නැගෙනහිරට මුදර සිත්තේ ජාතිසමාමි සහ නවත් අයවල් විසින් අයිතිවාසිකම් කියන මරලේභෙනද ; දකුණට රජසන්නක පනෙල්කන්දේ මුකලානද ; බස්නාහිරට අණඩුව විසින් විකුනාපු මෙරලකන්දේ භුන්දෙලකන්ද (T. P. 63,864)

O $\frac{10}{37-45}$ ම් අඟචුඤ්ඤාපාසියිල්,

වීරතමපදම් මුලුඤ්ඤා 33.

කුණු.	කාණ්ඩිනනු පෙයාර්.	විශාලම.
		අ. රු. ප.
462	මරලේභෙන	0 2 30

ආලංක, වැදගත්-අරාචාකුමාරාල වීරතමපදම් මුලුඤ්ඤා වෙතකන්දේ තුන්තොලකන්ද (T. P. 63,864) ; සිලිඤ්ඤා-මත හඟිඤ්ඤා ඉරාණිසකාපියම් සිලිඤ්ඤා මුලුඤ්ඤා වෙතකන්දේ මරලේභෙන ; මෙරලකු-අරාචාකුමාරාල වීරතමපදම් මුලුඤ්ඤා වෙතකන්දේ තුන්තොලකන්ද (T. P. 63,864).



Scale of 8 Chains to an Inch.

Situation : Beralapanatara village in Udugaba pattu of Morawak korale.

Preliminary plan 33.

Preliminary plan 33.		Extent.
Lot.	Name of Land.	A. R. P.
462	Maralahena	0 2 30

Sheet O $\frac{10}{37-45}$

Surveyor-General's Office,
Colombo, March 13, 1902.

J. L. HAMPTON.
for Acting Surveyor-General.

VIII.

Preliminary plan 3		Extent.
Lot.	Name of Land.	A. R. P.
463	Maralahena	0 1 0

on sheet O $\frac{10}{37-45}$, and bounded as follows : on the north by Weralakandetundolakanda sold by the Crown (T. P. 63,864) ; on the east and south by Maralahena claimed by Madarasinge Janis Hami and others ; on the west by Weralakandetundolakanda sold by Crown (T. P. 63,864).

O $\frac{10}{37-45}$ සිරිසම්පත්තට අඩකඩු :—

මුල් සිරිසම්ප 33.

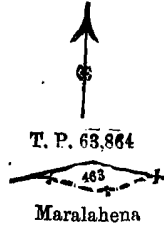
විකිලිපිත.	ඉඩමේ නම.	විමිතරම.
		අ. රු. ප.
463	මරලේභෙන	0 1 0

මීට මාසිම්—උතුරට අණඩුව විසින් විකුනාපු මෙරලකන්දේ භුන්දෙලකන්ද (T. P. 63,864) ; නැගෙනහිරට සහ දකුණට මුදර සිත්තේ ජාතිසමාමි සහ නවත් අයවල් විසින් අයිතිවාසිකම් කියන මරලේභෙනද ; බස්නාහිරට අණඩුව විසින් විකුනාපු මෙරලකන්දේ භුන්දෙලකන්ද (T. P. 63,864).

O $\frac{10}{37-45}$ ம் அளவுக்கடதாசியில்,

பிரதமபடத்திலக்கம் 33. விசாலம்.
 துண்டு. காணியினது பெயர். ஏ. ஆ. ப.
 463 ... மருலேகேன 0 1 0

எல்லை, வடக்கு-அரசாட்சியாரால் விற்கப்பட்டிருக்கும் வெறளகந்தே துண்டொலகந்த (T. P. 63,864); கிழக்கும் தெற்கும்-மதறலின்கே ஜானிலகாமியும் சிலபேர்களும் உரித்துபேசும் மருலேகேன; மேற்கு-அரசாட்சியாரால் விற்கப்பட்டிருக்கும் வெறளகந்தே துண்டொலகந்த.



Scale of 8 Chains to an Inch.

Situation : Beralapanatara village in Udugaha pattu of Morawak korale.
 Preliminary plan 33.

Lot.	Name of Land.	Extent. A. R. P.
463 ...	Maralahena ...	0 1 0

Surveyor-General's Office,
 Colombo, March 13, 1902.

Sheet O $\frac{10}{37-45}$

J. L. HAMPTON,
 for Acting Surveyor-General.

IX.

Preliminary plan 33.

Lot.	Name of Land.	Extent. A. R. P.
616 ...	Eramudugahadeniya ...	0 0 20

on sheet O $\frac{10}{53-61}$ and bounded as follows : on the north and east by Dimbulkumburehenyaya belonging to Crown; on the south by Rukkatdeniyehena claimed by D. D. W. Jayasuriya and others; on the west by the Narandola, Dimbulkumbura-henyaya belonging to Crown.

O $\frac{10}{53-61}$ சிதீகதீபதுலு அலிஷுடி :-

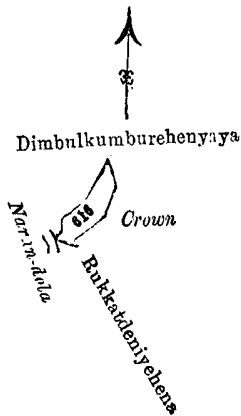
இச்சிதீகதீபதுலு 33. விசாலம்.
 விசாலம். ஒலிஷுடி. ஏ. ஆ. ப.
 616 ... உரமுதுககதெனிய 0 0 20

திரு மூலி—ரூபரப சக நுலென்குரப ரசகநவக திபுல்கும்புரேகேன்யாய; தெற்கு-டி. டி. டப்ளியு. ஜயசூரியும் சிலபேர்களும் உரித்துபேசும் அக்கத்தெனியேகேன; மேற்கு-நாறன்டொல, அரசாட்சிக்குள்ள திம்புள்கும்புரேகேன்யாய.

O $\frac{10}{53-61}$ ம் அளவுக்கடதாசியில்,

பிரதமபடத்து இலக்கம் 33. விசாலம்.
 துண்டு. காணியினது பெயர். ஏ. ஆ. ப.
 616 ... எறமுதுககதெனிய 0 0 20

எல்லை, வடக்கும் கிழக்கும்-அரசாட்சிக்குள்ள திம்புள்கும்புரேகேன்யாய; தெற்கு-டி. டி. டப்ளியு. ஜயசூரியும் சிலபேர்களும் உரித்துபேசும் அக்கத்தெனியேகேன; மேற்கு-நாறன்டொல, அரசாட்சிக்குள்ள திம்புள்கும்புரேகேன்யாய.



Scale of 8 Chains to an Inch.

Situation : Beralapanatara village in Udugaha pattu of Morawak korale.

Lot.	Name of Land.	Extent. A. R. P.
616 ...	Eramudugahadeniya ...	0 0 20

Surveyor-General's Office,
 Colombo, March 13, 1902.

Sheet O $\frac{10}{53-61}$

J. L. HAMPTON,
 for Acting Surveyor-General.

Preliminary plan 33.

Lot.	Name of Land.	Extent.
		A. R. P.
617	Kaluwalagawadeniya	0 1 3

on sheet O ¹⁰/₅₃₋₆₁ and bounded as follows: on the north and east by Dimbulkumburehenyaya belonging to Crowu; on the south and west by Panwiladeniya belonging to Wickrama Arachchippattuwe Dingi Appu and others,

O ¹⁰/₅₃₋₆₁ පිහිටි ප්‍රදේශයේ අඩවිය :-

මුලස්ථිතිය 33.

බිම්බයේ නම.	අඩවියේ නම.	භූමිකරු.
		අ. ර. ප.
617	කළුචලන වලදෙනිය	0 1 3


මෙම මාසිම්-ලඟුවට සහ නැගෙනහිරට තර්ජනාකාර දිමුල්කුඹුරුන්ගේ සහය; දකුණට සහ බස්නාහිරට වික්කම ආදී විවිධයන්ගෙන් සිංහඅස්ථව සහ තවත් අයවරුන්ට අයිති පත්වලින් ලැබුණි.

O ¹⁰/₅₃₋₆₁ ම් අඟුණකොටු-තාසියේ,

පි. ත. ප. ප. ඉ. ල. ක. ම. 33.

නම.	කාර්යයේ නම.	වි. ප. ප.
		අ. ර. ප.
617	කළුචලන වලදෙනිය	0 1 3

ඉහත, වැටුප්පත්, කිසිදු කොටසක්-අරාජිතයින්ගේ නිමැවුණු ප්‍රදේශයක; මෙහිදී මෙහිදී-විකිලිකරණය ඉරාජිතයින්ගේ සහයෙන් සිදු කළ අඩවියක් සිලවෙර්කොටුගලය පවතින බවයි.



Scale of 8 Chains to an Inch.

Situation: Beralapanatara village in Udugaha pattu of Morawak korale.

Preliminary plan 33.

Lot.	Name of Land.	Extent.
		A. R. P.
617	Kaluwalagawadeniya	0 1 3

Sheet O ¹⁰/₅₃₋₆₁

Surveyor-General's Office.
Colombo, March 13, 1902.

J. L. HAMPTON,
for Acting Surveyor-General.