

**SUPPLEMENT**

TO

# The Ceylon Government Gazette,

PART III.

**FRIDAY, MAY 9, 1902.**

**NOTICE UNDER THE WASTE LANDS ORDINANCES, 1897, 1899, AND 1900.**

TAKE notice, that unless within three months from the 9th day of May, 1902, the persons, if any, who claim any interest in the lands hereinafter mentioned or in any one or more of such lands, appear before the Special Officer appointed under section 28 of "The Waste Lands Ordinances, 1897, 1899, and 1900," at his office at Galle and make claim to the said lands or any of them or to some interest therein :

Such Special Officer, in pursuance of the powers vested in him by the said Ordinances, will declare by writing under his hand that the said lands or such of them, as to which no claim has been made, are the property of the Crown."

J. G. FRASER,  
Special Officer.

*Description of Lands referred to.*

The following lots, situated in the village of Puwakbodaowita in the Morawak korale of the Matara District, in the Southern Province, as described in the annexed certified tracings :—

I.		Preliminary plan 30.				Extent.	
Lot.	Name of Land.	...	...	...	...	A.	R. P.
16	Godakoratuwa	...	...	...	...	2	0 22

on sheet O 19 7-15, and bounded as follows : on the north by Hulankannagodahenyaya claimed by J. S. Buddadasa, Hiti-kandegewatta belonging to B. Appu and others; on the east and south by Pallemankumbura belonging to Don Carolis Siriwardana and others; on the west by Hulankannagodahenyaya claimed by J. S. Buddadasa.

විෂය 1902 ක්වූ මැයි මස 9 වෙනි දින පටන් තුන්මාසයක් ඇතුළතදී මෙහි පහත දැක්වෙන ඉඩම් වලට නොහොත් ඉන් එකකට නොහොත් වැඩිතරණයකට යම් අයිතිවාසිකමක් තිබෙන යම් අයෙක් ඇත්නම් ඒ අය විසින් මුද්‍රිතව සම්බන්ධ වූ විෂය 1897, 1899 සහ 1900 ආඥාපනත්වල 28 වෙනි වගන්තියේ ප්‍රකාරයට පත්කරණ ලැබූ විෂය මහත්මියවරයානන් නාන්සේගේ ගාල්ලේ කන්තෝරු වේදී උන්නාන්සේගේ ඉදිරිපිට ඇති පෙනී සිටීමට නොහොත් ඊට ඇති යම් කොටසකට කිසි අයිතිවාසිකමක් පෙන්වා සිටින්නට නොහැකිවුවහොත්, එකී විෂය මහත්මියවරයානන් නාන්සේගේ ඉහත කී ආඥාපනත්වලින් ලැබී තිබෙන බලවල ප්‍රකාරයට, අයිතිවාසිකම් නොකියාපු එකී ඉඩම් එක්කෝ එයින් අයිතිවාසිකමක් ගෙණගැරඳෙන්නට නොහැකිවුවහොත් සෑම ඉඩම් රජයන්තක ඉඩම් හැටියට උන්නාන්සේගේ අත්පත ඇති ලියවිල්ලකින් උන්නාන්සේ විසින් ප්‍රකාශකරණ බව මෙයින් දැන ගත හැක.

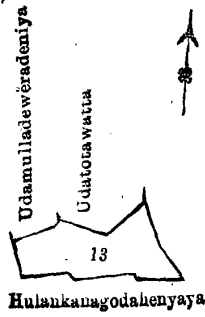
ජේ. ජී. ශ්‍රේෂ්ඨ.  
ඉඩම්වල කොරතුරු. විෂය මහත්මියවරයානන් නාන්සේගේ.  
දකුණුපලාතට අයිති මාතර දිස්ත්‍රික්කේ මොරවක්කෝරලේ පුවක්බඩම්වලට යන ගම පිහිටා තිබෙන මීට අමුණාපු සහතික සිතියම්වල පෙනීයන මෙහි පහත දැක්වෙන විෂය :—

I.		මුල් සිතියම 30.				විමතරම.	
O 19 7-15	සිතියම්පත්‍රයට අඩංගු :—	...	...	...	...	අ.	ර. ප.
16	බිමකට්ටිය.	...	...	...	...	2	0 22
	ඉඩමේ නම.	...	...	...	...		
	ගොඩකොරවුව	...	...	...	...		

මීට මාසිම—උතුරට ජේ. ඇස්. බුද්දදස විසින් අයිතිවාසිකම් කියන හුලන්කන්තාගොඩගේන් යායද, බී. අප්පුට් සහ තවත් අයවලින්ට අයිති හිරිනඤ්ඤගේ වත්තද; තැගෙණඉරට සහ දකුණට දොන් කරෝලිස් සිරිවිච්චිට සහ තවත් අයවලින්ට අයිති පල්ලේමන්කුඹුරද; බස්නාඉරට ජේ. ඇස්. බුද්දදස විසින් අයිතිවාසිකම් කියන හුලන්කන්තාගොඩ ගේන් යායද.

බුද්ධචරිතයේ 1902 මැයි මස 9 වෙනි දින පටන් තුන්මාසයක් ඇතුළතදී මෙහි පහත දැක්වෙන ඉඩම් වලට නොහොත් ඉන් එකකට නොහොත් වැඩිතරණයකට යම් අයිතිවාසිකමක් තිබෙන යම් අයෙක් ඇත්නම් ඒ අය විසින් මුද්‍රිතව සම්බන්ධ වූ විෂය 1897, 1899, 1900 ම් වරුආචාරයේ 28 වෙනි වගන්තියේ ප්‍රකාරයට පත්කරණ ලැබූ විෂය මහත්මියවරයානන් නාන්සේගේ ගාල්ලේ කන්තෝරු වේදී උන්නාන්සේගේ ඉදිරිපිට ඇති පෙනී සිටීමට නොහොත් ඊට ඇති යම් කොටසකට කිසි අයිතිවාසිකමක් පෙන්වා සිටින්නට නොහැකිවුවහොත්, එකී විෂය මහත්මියවරයානන් නාන්සේගේ ඉහත කී ආඥාපනත්වලින් ලැබී තිබෙන බලවල ප්‍රකාරයට, අයිතිවාසිකම් නොකියාපු එකී ඉඩම් එක්කෝ එයින් අයිතිවාසිකමක් ගෙණගැරඳෙන්නට නොහැකිවුවහොත් සෑම ඉඩම් රජයන්තක ඉඩම් හැටියට උන්නාන්සේගේ අත්පත ඇති ලියවිල්ලකින් උන්නාන්සේ විසින් ප්‍රකාශකරණ බව මෙයින් දැන ගත හැක.





Scale of 8 Chains to an Inch.

Situation : Puwakbodaowita village in Palle pattu of Morawak korale.

Lot.	Name of Land.	Extent. A. R. P.
13 ...	Udamullakoratuwa ...	1 2 5

Surveyor-General's Office,  
Colombo, February 25, 1902.

Sheet O  $\frac{19}{7-15}$

J. L. HAMPTON,  
for Acting Surveyor-General.

III.

Lot.	Name of Land.	Extent. A. R. P.
10 ...	Gankanda ...	1 2 17

on sheet O  $\frac{19}{7-15}$ , and bounded as follows : on the north and east by the road from Morawaka to Akuressa ; on the south by Hulankannagodahenyaya claimed by J. S. Buddadasa ; on the west by the Nilwala-ganga, Gankanda claimed by W. Don Costan and others.

O  $\frac{19}{7-15}$  சிதියම්பறையம் அபிஷேகம் :-

මල්සිතියම 30.

நிலைப்பெயர்.	ஓய்வெண்.	நிலைப்பெயர்.	அ. ர. ப.
10 ...	கன்கண்ட	...	1 2 17

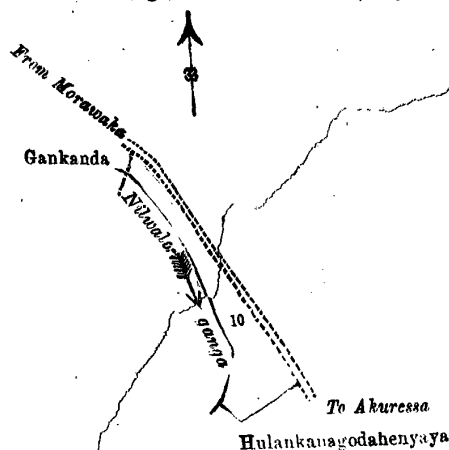
මට මාසිමි—රතුරට සහ නැගෙනහිරට මොරවක සිට අකුරැස්සට යන පාරද ; දකුණට ජේ. ඇස්. මුද්දදාස විසින් අයිතිවාසිකම් කියන හුලුකන්නන්තොගොඩ හේන්සාසද ; සේනාරාම නිල්වලා ගඟද, ඩබ්ලිවු. ඳෙත් කොස්තන් සහ හවන් අසවල් විසින් අයිතිවාසිකම් කියන ගන්නන්දද.

O  $\frac{19}{7-15}$  ம் அளவுக்கடதாசியில்,

විරතමපදත්ත මුලக்கම 30.

நாண்மீ.	காணியினது பெயர்.	வீசாலம்.
10 ...	கன்கண்ட	1 2 17

எல்லை, வடக்குமேல் கிழக்குமேல்-மொறவக்கிவிருந்து அக்குரொஸ்ஸக்கு போகும் ரெட்டி ; தெற்கு-ஜே. னஸ். வுத்ததாஸ் உரித்துப்பேசும் ஹான்சன் கொடகேன்யாய் ; மேற்கு-நிலவலாகங்க, டவ்ளீவு, தொன் கொஸ்தனும் சிலப்போகனும். உரித்துப்பேசும் கன்கண்ட.



Scale of 8 Chains to an Inch.

Situation : Puwakbodaowita village in Palle pattu of Morawak korale.

Lot.	Name of Land.	Extent. A. R. P.
10 ...	Gankanda ...	1 2 17

Surveyor-General's Office,  
Colombo, February 25, 1902.

Sheet O  $\frac{19}{7-15}$

J. L. HAMPTON,  
for Acting Surveyor-General.

IV.

Preliminary plan 30.

Lot.	Name of Land.	Extent.
7	Hulankanagodahenyaya	A. R. P. 2 2 33

on sheet O  $\frac{19}{7-15}$ , and bounded as follows: on the north by Udumullehenyaya claimed by B. D. S. Wiraratna; on the east by Hulankanagodahenyaya claimed by J. S. Buddadasa; on the south by Millagahakumburuyaya claimed by P. R. Appu and others; on the west by Millagahakumburuyaya claimed by P. R. Appu and others (T. P. 155,906).

O  $\frac{19}{7-15}$  கிணியம்பலையம் அலியல் :-

இலக்கம் 30.

நிலைப்பெயர்.	ஒய்வை வம்.	நிலைப்பெயர்.
7	ஹுள்கானகொடகேன்யாய்	ஏ. ர. ப. 2 2 33

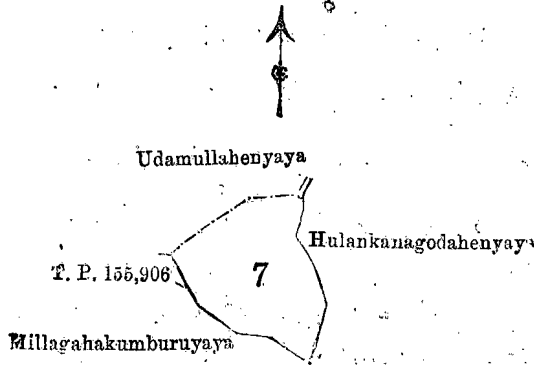
இவ்வூர்—உடமுல்லேன்யாய் வ. சி. அ. சி. விராத்ன விசின அணியலகிணியம் கிணியம் பிலிமல்லைத்தேனியாய்; உடமுல்லேன்யாய் வ. சி. அ. சி. பிலிமல்லைத்தேனியாய் விசின அணியலகிணியம் கிணியம் ஹுள்கானகொடகேன்யாய்; உடமுல்லேன்யாய் வ. சி. அ. சி. பிலிமல்லைத்தேனியாய் விசின அணியலகிணியம் கிணியம் மிலாகாகும்புரியாய் வ. சி. அ. சி. பிலிமல்லைத்தேனியாய்; உடமுல்லேன்யாய் வ. சி. அ. சி. பிலிமல்லைத்தேனியாய் விசின அணியலகிணியம் கிணியம் மிலாகாகும்புரியாய், (T. P. 155,906).

O  $\frac{19}{7-15}$  ம் அளவுக்கடதாசியில்.

பிரதமபடத்து இலக்கம் 30.

தூண்.	காணியினது பெயர்.	விசாலம்
7	ஹுள்கானகொடகேன்யாய்	ஏ. ர. ப. 2 2 33

அலியல், வடக்கு-பி. ம. எஸ. வீறத்தன் உரித்துபேசும் உடமுள்ளேனேன்யாய்; கிழக்கு-ஜே. எஸ. வத்ததாஸ் உரித்துபேசும் ஹுள்கானகொடகேன்யாய்; தெற்கு-பி. ஆர். அபிபுவம் சிலபேர்க்கும் உரித்துபேசும் மிள்ளகாகும்புரியாய்; மேற்கு-பி. ஆர். அபிபுவம் சிலபேர்க்கும் உரித்துபேசும் மிள்ளகாகும்புரியாய் (T. P. 155,906).



Scale of 8 Chains to an Inch.

Situation : Puwakbodawita village in Palle pattu of Morawak korale.

Preliminary plan 30.

Lot.	Name of Land.	Extent.
7	Hulankanagodahenyaya	A. R. P. 2 2 33

Sheet O  $\frac{19}{7-15}$

Surveyor-General's Office,  
Colombo, February 25, 1902.

J. L. HAMPTON,  
for Acting Surveyor-General.