

SUPPLEMENT

TO

The Ceylon Government Gazette,

PART III.

FRIDAY, MAY 16, 1902.

NOTICE UNDER THE WASTE LANDS ORDINANCES, 1897, 1899, AND 1900.

TAKE notice, that unless within three months from the 9th day of May, 1902, the persons, if any, who claim any interest in the lands hereinafter mentioned or in any one or more of such lands, appear before the Special Officer appointed under section 28 of "The Waste Lands Ordinances, 1897, 1899, and 1900," at his office at Galle and make claim to the said lands or any of them or to some interest therein :

Such Special Officer, in pursuance of the powers vested in him by the said Ordinances, will declare by writing under his hand that the said lands or such of them, as to which no claim has been made, are the property of the Crown.

J. G. FRASER,
Special Officer.

Description of Lands referred to.

The following lots, situated in the village of Dangala in the Morawak korale of the Matara District, in the Southern Province, as described in the annexed certified tracings :—

Lot.	I.				Extent.
	Preliminary plan 24.				
	Name of Land.				A. R. P.
13	...	Mahawila	5 1 1

on sheet O $\frac{14}{5-13}$, and bounded as follows : on the north and east by Etunwalahena belonging to Crown ; on the south by Mahawila belonging to R. G. Nicholas and others, Mahawilahena claimed by Don Andris W. Dahanayake and others ; on the west by Mahawilahena claimed by ditto, Kiriwanagodakumburuyaya belonging to ditto.

විෂි 1902 ක්වූ මැසි මස 9 වෙනි දින පටන් තුන්මාසයක් ඇතුලතදී මෙහි පහත දක්වන ඉඩම්වලට නොහොත් ඉන් එකකට නොහොත් වැඩිගණනකට යම් අයිතිවාසිකමක් තිබෙන යම් අයෙක් ඇත්නම් ඒ අය විසින් මුඩුබිම් සමබනව විෂි 1897, 1899 සහ 1900 ආඥපණවල 28 වෙනි වගන්තියේ ප්‍රකාරයට පත්කරණු ලැබූ විශේෂ මහත්‍යවරයානන්තාන්තේගේ ගාල්ලේ කන්තෝරුවේදී උත්තාන්තේගේ ඉදිරිපිටට ඇවිත් පෙනීසිට එක් ඉඩම්වලට නොහොත් ඊට ඇති යම් කොටසකට කිසි අයිතිවාසිකමක් පෙන්වා සිටින්නට නොගෙදනොත්, එක් විශේෂ මහත්‍යවරයානන්තාන්තේගේ ඉහත කී ආඥපණවලින් ලැබී තිබෙන බලවල ප්‍රකාරයට, අයිතිවාසිකම් තොක්සාපු එක් ඉඩම් එක්කෝ එකින් අයිතිවාසිකමක් ගෙණහැර දක්වන්නට නොගෙදන සෑම ඉඩම් රාජසන්තක ඉඩම් ගැටියට උත්තාන්තේගේ අත්සන ඇති ලියවිල්ලකින් උත්තාන්තේ විසින් ප්‍රකාශකරණ බව මෙයින් දනගත යුතුයි.

ජේ. ජී. ෆ්‍රේසර්,
විශේෂ මහත්‍යවරයානන්තාන්තේගේ.

ඉඩම්වල තොරතුරු :

දකුණුපලාතට අයිති මාතර දිස්ත්‍රික්කේ මොරවක් කෝරලේ දන්ගල යන ගම පිහිටා තිබෙන මට අමුතාපු සහතික සිතියම්වල පෙනීයන මෙහි පහත දක්වන බිම්කට්ටි, එනම් :—

O $\frac{14}{5-13}$ සිතියම්පත්‍රයට අඩංගු :—	I.				චිම්තරම.
	මුල් සිතියම 24.				
	බිම්කට්ටිය.				A. R. P.
	13	...	ඉඩමේ නම.	...	5 1 1
			මහවල	...	

මට මාසිම—උතුරට සහ නැගෙනහිරට රජසන්තක ඇතුන්වලහේනද ; දකුණට ආර්. ජී. කිතුලස්ව සහ තවත් අයවචන්ට අයිති මහවිලද, දෙත් අන්ද්‍රිස් බිබලිවි, දහනාසක සහ තවත් අයවල් විසින් අයිතිවාසිකම් කියන මහවිලහේනද ; බස්නාඉරට එම අයවල් විසින් අයිතිවාසිකම් කියන මහවිලහේනද, එම අයවචන්ට අයිති කිරිවානාගොඩ කුඹුරුයාසද.

இவ்வறிவித்தலின் தேதியாகிய 1902 ம் வருஷத்து வைகாசிமீ 9 ந்தேதியிலிருந்து மூன்று மாதத்திற்குள் ளாக இதன் கீழ் விவரித்திருக்கும் காண்களை அல்லது அக்காண்களை லெவற்றையும் குறித்து உரித்துப்பேசுவோர் கள் யாருமிருந்தால், அவர்கள் 28 ம் பிரிவினப்படி பாளாண காணிகளை சட்டமன்றின் 1897, 1899, 1900 ம் வருஷங்களில் ஏற்படுத்திய குறிப்பான உத்தியோகஸ்தர் முன்பாக காவி அவரது காதோரில் தெரிபட்டு மேற் படி காணிகளை அல்லது அவற்றி லெதையுங் குறித்து யாதும் உரிமை அல்லது உடர்கை காண்பியாதிருந்தால், மேற்சொல்லிய குறித்த உத்தியோகஸ்தர் தம்மில் சொல்லப்பட்ட கட்டளைச்சட்டங்களினால் தனக்குக் கொடுத்திருக்கும் தத்தவங்களைக்கொண்டு தன் கையாப்பயிட்டு எழுத்து மூலமாய் சொல்லப்பட்ட காணிகளை அல்லது அவைகளை உரித்தைப் பேசப்பட்டவர்கள் வெளிப்படாவிடில் முடிக்குரிய ஆதனமென்று வெளியாகப்பட்டு உவார்.

ஜே. ஜி. பெரேஷர்,
குறிப்பான உத்தியோகஸ்தர்.

சொல்லப்பட்ட காணிகளின் விவரம்.

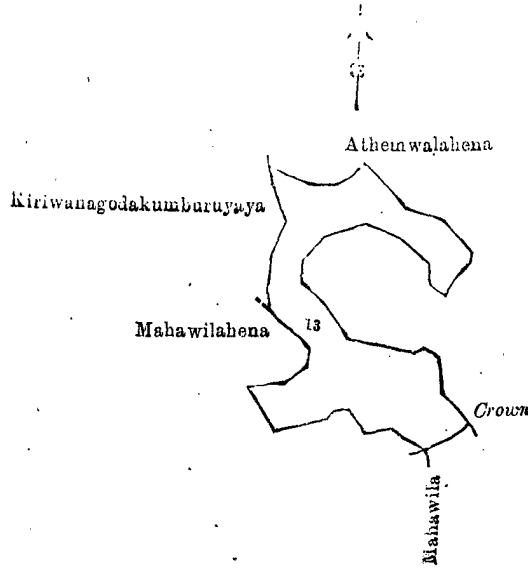
தென் மாகாணத்தின் மாத்துறை டிஸ்திரிக்டில் மொறவக்கோறையைச்சேர்ந்த தன்சல என்னும் கிராமத்திலுள்ள இதன் கீழ் சொல்லப்படும் காணிகளைக்கொண்டு, அஃதாவது இத்தோடணைத்துக் குறிக்கப்பட்டு உறுதிப்படுத்திய டாப்புக்களில் விவரிக்கப்பட்டிருக்கின்றன:—

I.

0 $\frac{14}{5-13}$ ம் அளவுக்கடதாசியில்,

பிரதமபடத்து இலக்கம் 24.	விசாலம்.
காணியினது பெயர்.	ஏ. று. பெ.
13 ... மாவில ...	5 1 1

எல்லை, வடக்கு ம் கிழக்கும்-அரசாட்சிக்குள்ள எத்துவலகேன; தெற்கு-ஆர். ஜி. நிக்ருலசம் சிலபேர்களுக்குமுடைய மாவில, தென் அந்திரிஸ் டவ்னிவு, தானுய்க்கும் சிலபேர்க்கும் உரித்துபேசும் மாவிலகேன; மேற்கு-மேற்சொல்லியவர்கள் உரித்துபேசும் மாவிலகேன, மேற்சொல்லியவர்களுடைய கிரிவானகொடகும் புறயாய.



Scale of 8 Chains to an Inch.

Preliminary plan 24.

Situation: Dangala village in Palle pattu of Morawak korale.

Lot.	Name of Land.	Extent.
13 ...	Mahawila ...	A. R. P. 5 1 1

Surveyor-General's Office,
Colombo, February 3, 1902.

Sheet O $\frac{14}{5-13}$

J. L. HAMPTON,
for Acting Surveyor-General.

II.

Preliminary plan 24.

Lot.	Name of Land.	Extent.
21 ...	Galgodadeniya ...	A. R. P. 1 0 4

on sheets O $\frac{14}{5-13}$ and O $\frac{9}{53-61}$, and bounded as follows: on the north by Mahakumburahena claimed by Don Andris W. Dahanayaka and others; on the east by Kiriwanagodakumburuyaya belonging to ditto; on the west by Mahakumburahena claimed by ditto.

0 $\frac{14}{5-13}$ සහ 0 $\frac{9}{53-61}$ සිතියම්පත්‍රවලට අඩංගු:—

මුල්සිතියම 24.

බිම්කවරිය.	ඉඩමේ නම.	බිම්තරම.
21 ...	ගල්ගොඩදෙනිය	අ. ර. ප. 1 0 4

මීට මාසිම—උතුරට දොන් අන්ද්‍රිස් ඩබ්ලිව්. දහනායක සහ තවත් අයවල් විසින් අයිතිවාසිකම් කියන මහකුඹුරේගේනද; නැගෙනහිරට එම අයවළුන්ට අයිති කිරිවානගොඩකුඹුරුයායද; දකුණට එම අයවළුන්ට අයිති කිරිවානගොඩවත්තද; බස්නාහිරට එම අයවල් විසින් අයිතිවාසිකම් කියන මහකුඹුරේගේනද.

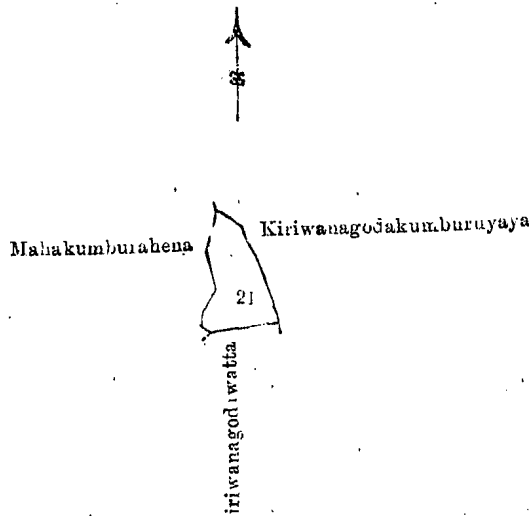
0 $\frac{14}{5-13}$ සහ 0 $\frac{9}{53-61}$ ම අභ්‍යන්තරකොටසක,

පිරිසිදුකොටස මුළුතම 24.

විස්තරය.

අංක.	කාණියකු පෙරා.	අ. ර. ප.
21 ...	කල්කොට්ටෙනිය	1 0 4

ඉස්සේ දෙසැන-දොන් අන්ද්‍රිස් ඩබ්ලිව්. තානාප්පට සිලිපෙරුමානම් උරුමයක් මාරුකළේය; සිලිපෙරුමානම් උරුමයක් මාරුකළේය; සිලිපෙරුමානම් උරුමයක් මාරුකළේය; සිලිපෙරුමානම් උරුමයක් මාරුකළේය.



Scale of 8 Chains to an Inch.

Preliminary plan 24.

Situation : Dangala village in Palle pattu of Morawak korale.

Lot.	Name of Land.	Extent.
A. R. P.		A. R. P.
21 ...	Galgodadeniya ...	1 0 4

Surveyor-General's Office, Colombo, February 3, 1902. Sheets 0 $\frac{14}{5-13}$ and 0 $\frac{9}{53-61}$ J. L. HAMPTON, for Acting Surveyor-General.

III.

Preliminary plan 24.

Lot.	Name of Land.	Extent.
A. R. P.		A. R. P.
30 ...	Mahakumburadeniya ...	1 1 6

on sheet 0 $\frac{9}{53-61}$ and bounded as follows : on the north by Kadirandolahenyaya belonging to Crown ; on the east by Kiriwanagodakumburuyaya belonging to Don Andris W. Dahanayaka and others ; on the south and west by Mahakumburahena claimed by ditto.

0 $\frac{9}{53-61}$ සිතියම්පත්‍රයට අඩංගු :—

මුල්සිතියම 24.

බිම්කවරිය.	ඉඩමේ නම.	බිම්තරම.
30 ...	මහකුඹුරේදෙනිය	අ. ර. ප. 1 1 6

මීට මාසිම—උතුරට රජයන්තක කදිරන්දොලාහෙනියාය; නැගෙනහිරට දොන් අන්ද්‍රිස් ඩබ්ලිව්. දහනායකට සහ තවත් අයවළුන්ට අයිති කිරිවානගොඩ කුඹුරුයායද; දකුණට සහ බස්නාහිරට එම අයවල් විසින් අයිතිවාසිකම් කියන මහකුඹුරේගේනද.

0 $\frac{9}{53-61}$ ம் அளவுக்கடதாசியில்,

அண்டு.

30

...

மரகும்புரேதெனிய

...

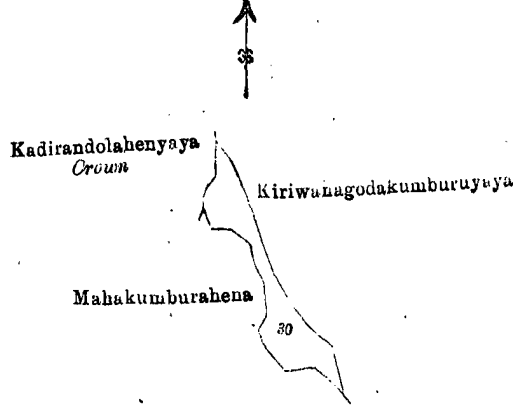
...

விசாலம்.

ஏ. ஸ. பெ.

1 1 6

எல்லை, வடக்கு-அரசாட்சிக்குள்ள கதிரன் தொலகையாய் ; சிழக்கு-தொன் அந்திரில் டவ்ளிவு, தானாய்
சகம் சிலபேர்களுக்கமுடைய கிரிவானகொடகும்புறுயாய் ; தெற்கும் மேற்கும்-மேற்சொல்லிடவர்கள் உரித்
தடேசும் மரகும்புரேதென.



Scale of 8 Chains to an Inch.

Preliminary plan 24.

Situation : Dangala village in Palle pattu of Morawak korale.

Lot.	Name of Land.	Extent. A. R. P.
30	Mahakumburadeniya	1 1 6

Surveyor General's Office,
Colombo, February 3, 1902.

Sheet O $\frac{9}{53-61}$

J. L. HAMPTON,
for Acting Surveyor-General.