

SUPPLEMENT

TO

The Ceylon Government Gazette,

PART III.

FRIDAY, MAY 30, 1902.

NOTICE UNDER THE WASTE LANDS ORDINANCES, 1897, 1899, AND 1900.

TAKE notice, that unless within three months from the 9th day of May, 1902, the persons, if any, who claim any interest in the lands hereinafter mentioned or in any one or more of such lands, appear before the Special Officer appointed under section 28 of "The Waste Lands Ordinances, 1897, 1899, and 1900," at his office at Galle and make claim to the said lands or any of them or to some interest therein:

Such Special Officer, in pursuance of the powers vested in him by the said Ordinances, will declare by writing under his hand that the said lands or such of them, as to which no claim has been made, are the property of the Crown.

J. G. FRASER,  
Special Officer.

Description of Lands referred to.

The following lots, situated in the village of Dehigaspe in the Morwak korale, in the Southern Province, as described in the annexed certified tracings:—

I.

Preliminary plan 29.

Lot.	Name of Land.	Extent.	
		A.	R. P.
43	Ankendehena	5	2 26

on sheet O  $\frac{14}{55-63}$ , and bounded as follows: on the north by Balagedarahena sold by Crown to G. H. K. Subhami (T. P. 145,271) Balagedarawattekapatenumahena belonging to G. Don Siman, Balagedarawatta belonging to ditto; on the east by Ankendehena belonging to Crown; on the south by Ankendehena belonging to Crown, Kowudanwela to Ranawakage Dondiyas and others, Urumuttagewatta belonging to G. K. Siyadoris and others; on the west by Wamparagahaliyadda belonging to Jasen Vitanage Don Samel and others.

විෂය 1902 ක්වූ මැසි මස 9 වෙනි දින පටන් තුන්මාසයක් ඇතුළතදී මෙහි පහත දක්වන ඉඩම් වලට නොහොත් ඉන් එකකට නොහොත් වැඩිගනණකට යම් අයිතිවාසිකමක් තිබෙන යම් අයෙක් ඇත්නම් ඒ අය විසින් මුඩුබිම් සමකාව වම් 1897, 1899 සහ 1900 ආඥාපණවල 28 වෙනි වගන්තියේ ප්‍රකාරයට පත්කරණු ලැබූ විශේෂ මහත්‍ය්‍යවරයානන්තරයෙන් ගාල්ලේ කන්තෝරු වේදී උන්තාන්තරයේ ඉදිරිපිටට ඇවිත් පෙනෙහිට එකී ඉඩම්වලට නොහොත් ඊට ඇති යම් කොටසකට කිසි අයිතිවාසිකමක් පෙන්වා සිටිනව නොයෙදුනොත්, එකී විශේෂ මහත්‍ය්‍යවරයානන්තරයෙන් ඉහතකී ආඥාපණවලින් ලැබී තිබෙන බලවල ප්‍රකාරයට අයිතිවාසිකම් නොසිතා එකී ඉඩම් එක්කෝ එකී අයිතිවාසිකමක් ගෙනැවරුණුවන්ට නොයෙදුන සෑම ඉඩම් රජසන්තක ඉඩම් හැටි යට උන්තාන්තරයේ අත්සන ඇති ලියවිල්ලකින් උන්තාන්තරයේ විසින් ප්‍රකාශකරණ බව මෙයින් දැනගත යුතුයි.

ජේ. ජී. ප්‍රසාද්,  
විශේෂ මහත්‍ය්‍යවරයානන්තරයේය.

ඉඩම්වල නොරතුරු.

දකුණු පළාතට අයිති මාතර දිස්ත්‍රික්කේ මොරවක්කෝරලේ දෙහිගස්පේ යන ගම පිහිටා තිබෙන මීට අමුතාපු සහතික සිත්සම්වල පෙනීගත මෙහි පහත දක්වන බිම්කවරි, එනම්:—

I.

O  $\frac{14}{55-63}$  සිත්සම්පත්‍රයට අඩංගුවූ:—

මුල්සිතිසම 29.

බිම්කවරිය.	ඉඩමේ නම.	බිම්තරම.
43	අත්කෙන්දේපේන	අ. රූ. ප. 5 2 26

මීට මාසිම්—උතුරට අ.ණ්ඩුව විසින් ජී. එම්. කේ. සුබේහාමිට විකුනාපු බාලගෙදරහේනද, වන්තද; නැගෙනහිරට රජසන්තක අත්කෙන්දේ හේනද; දකුණට රජසන්තක අත්කෙන්දේ සහ තවත් අත්කෙන්දේ අයිති උරුමුවන්ගේ වන්තද; බස්නාහිරට ජායන්තිතානගේ දෙයා සාමෙල්ල සහ තවත් අත්කෙන්දේ අයිති වම්පරගහලියද්ද.

இவ்வறிவித்தலின் தேதியாகிய 1902 ம் வருஷத்து வைகாசிமீன 9 ன் தேதியிலிருந்து மூன்று மாதத்திற் குள்ளாக இதுன் கீழ் விவரித்திருக்கும் காணிகளை அல்லது அக்காணிகளின் வெவறறையும் சூறித்த உரித்தப்பேசுவோர்கள் யாருமிருந்தால், அவர்கள் 28 ம் பிரிவின்படி பாளாண காணிகளின் சட்டங்களின் 1897, 1899, 1900 ம் வருஷங்களில் ஏற்படுத்திய சூறிப்பாண உத்தியோகஸ்தர் முன்பாக காணி அவரது கந்தோரில் தெரிபட்டு மேற்படி காணிகளை அல்லது அவற்றி லெதையும் சூறித்த யாதும் உரிமை அல்லது உடந்நை காண்பியாகிருந்தால், மேற்சொல்லிய சூறித்த உத்தியோகஸ்தராக தபயில் சொல்லப்பட்ட கட்டளைச்சட்டங்களினால் தனக்குக் கொடுத்திருக்கும் தத்துவங்களைக்கொண்டு தன் கையொப்பமிட்டு எழுத்த மூலமாய் சொல்லப்பட்ட காணிகளை அல்லது அவைகளின் உரித்தைப் பேசப்பட்டவர்கள் வெளிப்படாவிடில் முடிக்குரிய ஆதனமென்று வெளியரங்கப்படுத்தவார்.

ஜே. ஜி. டெரேஸர்,  
சூறிப்பாண உத்தியோகஸ்தர்.

சொல்லப்பட்ட காணிகளின் விவரம்.

தென் மாகாணத்தின் மாத்துறை டிஸ்திரிக்டில் மொறவக்கோறையைச்சேர்ந்த தெகிகல்பெ என்னும் கிராமத்திலுள்ள இதுன் கீழ் சொல்லப்படும் துண்டுகள், அஃதாவது இத்தோடனைத்துக் சூறிக்கப்பட்டு உறுதிப்படுத்திய டாப்பில் விவரிக்கப்பட்டிருக்கின்றன :—

O  $\frac{14}{55-63}$  ம் அளவுக்கடதாசியில்,

I.

பிரதமபடம் இலக்கம் 29.

விசாலம்.

துண்டி.

காணியினது பெயர்.

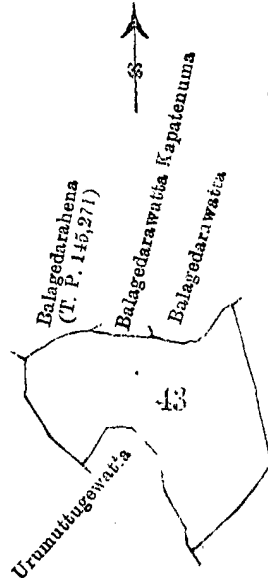
ச. மு. ப.

43

அன்கெந்தேகேன

5 2 26

எல்லை, வடக்கு-ஜி. எச். கே. சுபேகாமிக்கு அரசாட்சியாரால் விற்கப்பட்டிருக்கும் பாலகெதகேன (T. P. 145,271), ஜி. தொன் விமலுடைய வால்கெதாவத்தேகபாதெனுமெகேன, மேற்சொல்லியவனுடைய பாலகெதறவத்த; கிழக்கு-அரசாட்சிக்குள்ள அன்கெந்தேகேன; தெற்கு-அரசாட்சிக்குள்ள அன்கெந்தேகேன, நனவக்கே தொன் தியசும் சிலபேர்களுக்குமுடைய கவுடன்வெல, ஜி. கே. சிடதோரிசும் சிலபேர்களுக்குமுடைய ஊறுமுத்தகேவத்த; மேற்கு-ஜாஸின் வித்தானகே தொன் ஸாமெலும் சிலபேர்களுக்குமுடைய வம்பறகாளியத்த.



Scale of 8 Chains to an Inch.

Preliminary plan 29.

Lot 43 called Ankendahena, in extent 5A. 2R. 26P., situated in Dehigaspe village in Palle pattu of Morowak korale.

Surveyor-General's Office,  
Colombo, September 30, 1901.

Sheet O  $\frac{14}{55-63}$

J. L. HAMPTON,  
for Acting Surveyor-General.

II.

Preliminary plan 29.

Lot.	Name of Land.	Extent.
15	Jambughahena	2 0 2

on sheet O  $\frac{14}{55-63}$  and bounded as follows: on the north by Jambughahena belonging to Crown; on the east by Jambughahena belonging to Crown; on the south by the Aniwilviola, Godaudawattikapatenuma claimed by Lokukaravitage Don Davit and others; on the west by Godaudawatta belonging to Lokukaravitage Don Davit and others.

O  $\frac{14}{55-63}$  සිතියම්පත්‍රයට අඩංගු :—

මුල්සිතියම 29.

බිම්කව්‍රිය.	ඉඩමේ නම.	බිම්තරම.
15 ...	ජම්බුහහණේන ...	අ. රූ. ප. 2 0 2

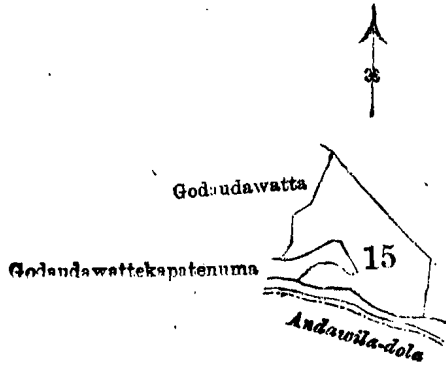
මීට මාසිමි—උතුරට රජසන්තක ජම්බුහහණේනද; නැගෙනහිරට රජසන්තක ජම්බුහහණේනද; දකුණට ආදුච්චලදෙලද, ලොකුකරව්වගේ දොන් දුවිත් සහ නවත් අසවල් විසින් අසිතිවාසි කම් කියන ගොඩඋඩවවගේ කපානැනුමද; බස්නාහිරට ලොකුකරව්වගේ දොන් දුවිත්ට සහ නවත් අසවල්වත්ට අසිති ගොඩඋඩවත්ත.

O  $\frac{14}{55-63}$  ම අඟවුණකදාසියිත්,

විරතමපදම ඉලකම 29.

නැංගි.	කාණියිනනු පෙයාර්.	විෂාලම.
15 ...	ඉම්පුකාකේන ...	අ. රූ. ප. 2 0 2

ඉස්සි, වැටුණු-ආරාධිසිඳුණු ඉම්පුකාකේන ; ඉම්පුණු-ආරාධිසිඳුණු ඉම්පුකාකේන ; මෙරු-ඉත්තාවිලදොල, ලොකු කුඹුට්ටේ මොන නාවිත්තම සිලපේරුකුමද ඉම්පුකාකේන කොටසකද මෙරු-ඉත්තාවිලදොල ; මෙරු-ලොකු කුඹුට්ටේ මොන නාවිත්තම සිලපේරුකුමද මෙරු-ඉත්තාවිලදොල කොටසකද.



Scale of 8 Chains to an Inch.  
Preliminary plan 29.

Lot 15 called Jambughahena, in extent 2A. 0R. 2P., situated in Dehigaspe village in Palle pattu of Morowak korale.

Surveyor-General's Office, Colombo, September 30, 1901. Sheet O  $\frac{14}{55-63}$  J. L. HAMPTON, for Acting Surveyor-General.

III.  
Preliminary plan 29.

Lot.	Name of Land.	Extent.
36 ...	Bogahalandehena ...	A. R. P. 1 3 30

on sheet O  $\frac{14}{55-63}$  and bounded as follows: on the north by Kawudanwela belonging to G. K. Don Andiris and others, Bogahalandehena claimed as Kaluachchigewatta by G. Siyadoris and others; on the east by Kaluachchigewatta belonging to K. Hendrick and others; on the south by Kaluachchigewatta belonging to ditto; on the west by Kaluachchigewatta belonging to ditto.

O  $\frac{14}{55-63}$  සිතියම්පත්‍රයට අඩංගු :—

මුල්සිතියම 29.

බිම්කව්‍රිය.	ඉඩමේ නම.	බිම්තරම.
36 ...	බෝගහලන්දේහේන ...	අ. රූ. ප. 1 3 30

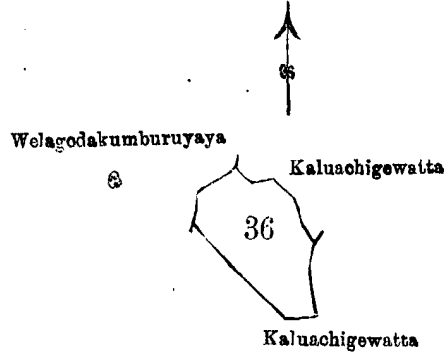
මීට මාසිමි—උතුරට ජී. කේ. දොන් අත්දුසිට සහ නවත් අසවල්වත්ට අසිති කවුඩන්දෙලද, ජී. සියදෙරිස් සහ නවත් අස විසින් කළුආච්චිගේවත්තයන නමින් අසිතිවාසිකම් කියන බෝගහලන්දේහේනද; නැගෙනහිරට කේ. හෙක්කික්ට සහ නවත් අසවල්වත්ට අසිති කළුආච්චිගේවත්තය; දකුණට කේ. හෙක්කික්ට සහ එම අසවල්වත්ට අසිති කළුආච්චිගේවත්තය; බස්නාහිරට එම අසවල්වත්ට අසිති කළු ආච්චිගේවත්තය.

0  $\frac{14}{55-63}$  ம் அளவுக்கடதாசியில்,

பிரதமபடம் இலக்கம் 29.

தண்டு.	காணியினது பெயர்.	விசாலம்.
36 ...	போகாளந்தேகேன ...	ஏ. ஸ. ப. 1 3 30

எல்லை, வடக்கு-ஐ. கே. தொன் அந்திரிசும் சிலபேர்களுக்குமுடைய கவுடன்வெல, ஐ. வியகோரிசும் சிலபேர்களும் கலுஆச்சிகேவத்தாக்கும் உரித்தபேசும் போகாளந்தேகேன ; கிழக்கு-கே. ஹென்திரிக்கும் சிலபேர்களுக்குமுடைய கலுஆச்சிகேவத்த ; தெற்கு-மேற்சொல்லியவர்களுடைய கலுஆச்சிகேவத்த ; மேற்கு-மேற் சொல்லியவர்களுடைய கலுஆச்சிகேவத்த.



Scale of 8 Chains to an Inch.

Preliminary plan 29.

Lot 36 called Bogakalandahena, in extent 1A. 3R. 30P., situated in Dehigaspe village in Palle pattu of Morawak korale.

Surveyor-General's Office,  
Colombo, February 25, 1902.

Sheet 0  $\frac{14}{55-63}$

J. L. HAMPTON,  
for Acting Surveyor-General.