

SUPPLEMENT

TO

The Ceylon Government Gazette,

PART III.

FRIDAY, JUNE 13, 1902.

NOTICE UNDER THE WASTE LANDS ORDINANCES, 1897, 1899, AND 1900.

TAKE notice, that unless within three months from the 9th day of May, 1902, the persons, if any, who claim any interest in the lands hereinafter mentioned or in any one or more of such lands, appear before the Special Officer appointed under section 28 of "The Waste Lands Ordinances, 1897, 1899, and 1900," at his office at Galle and make claim to the said lands or any of them or to some interest therein :

Such Special Officer, in pursuance of the powers vested in him by the said Ordinances, will declare by writing under his hand that the said lands or such of them, as to which no claim has been made, are the property of the Crown.

J. G. FRASER;
Special Officer.

Description of Lands referred to.

The following lots, situated in the village of Dangala in the Morawak korale of the Matara District, in the Southern Province, as described in the annexed certified tracings :—

Lot.	Preliminary plan 24.			Extent.
	Name of Land.			
18	...	Mahawila	...	5 1 1

on sheet O 14 5-13, and bounded as follows : on the north and east by Etunwalahena belonging to Crown ; on the south by Mahawila belonging to R. G. Nicholas and others, Mahawilahena claimed by Don Andris W. Dahanayake and others ; on the west by Mahawilahena claimed by ditto, Kiriwanagodakumburuyaya belonging to ditto.

වෛ 1902 ක්වූ මැසි මස 9 වෙනි දින පටන් තුන්මාසයක් ඇතුළතදී මෙහි පහත දක්වන ඉඩම්වලට නොහොත් ඉන් එකකට නොහොත් වැඩිගණනකට යම් අයිතිවාසිකමක් තිබෙන යම් අයෙක් ඇත්නම් ඒ අය විසින් මුද්‍රිතව සමකාව වෛ 1897, 1899 සහ 1900 ආඥාපණවල 28 වෙනි වගන්තියේ ප්‍රකාරයට පත්කරණු ලැබූ විශේෂ මහත්‍යූරයානන්තාන්තේසේ ගාල්ලේ කන් තෝරුවේදී උත්තාන්තේසේ ඉදිරිපිටට ඇවිත් පෙනීසිට එකී ඉඩම්වලට නොහොත් ඊට ඇති යම් කොටසකට කිසි අයිතිවාසිකමක් පෙන්වා සිටින්නට නොගොදුනොත්, එකී විශේෂ මහත්‍යූරයානන් තාන්තේසේට ඉහත කී ආඥාපණවලින් ලැබී තිබෙන බලවල ප්‍රකාරයට, අයිතිවාසිකම් නොකියාපූ එකී ඉඩම් එක්කෝ එසින් අයිතිවාසිකමක් ගෙණහැර දක්වන්නට නොගොදුනා සෑම ඉඩම් රජසන්තක ඉඩම් හැටියට උත්තාන්තේසේ අත්පත ඇති ලියවිලිකින් උත්තාන්තේ විසින් ප්‍රකාශකරණ බව මෙයින් දැනගත හැකිය.

ජේ. ජී. ෆ්‍රේසර්,
විශේෂ මහත්‍යූරයානන්තාන්තේසේය.

ඉඩම්වල තොරතුරු.

දකුණුපලාතට අයිති මාතර දිස්ත්‍රික්කේ මොරවක් කෝරලේ දන්ගල යන ගම් පිහිටා තිබෙන මට අමුනාපු සහතික සිතියම්වල පෙනීයන මෙහි පහත දක්වන බිම්කට්ටි, එනම් :—

I.

O 14 5-13 සිතියම්පත්‍රයට අඩංගු :—

මුල් සිතියම 24.		බිම්තරම.	
බිම්කට්ටිය.	ඉඩමේ නම.	අ. රූ. ප.	
18	මහවිල	...	5 1 1

මට මාසිම—උතුරට සහ නැගෙනහිරට රජසන්තක ඇතුන්වලගේනද ; දකුණට ආර්. ජී. තිකුලස්ව සහ තවත් අයවෙළුන්ට අයිති මහවිලද, දෙත් අන්ද්‍රිස් ඩබ්ලිව්. දහනායක සහ තවත් අයවල විසින් අයිතිවාසිකම් කියන මහවිලගේනද ; බස්නාහිරට එම අයවල විසින් අයිතිවාසිකම් කියන මහවිලගේනද, එම අයවෙළුන්ට අයිති කිරිවානාගොඩ කුඹුරුයායද.

இவ்வறிவித்தலின் தேதியாகிய 1902 ம் வருஷ-த்து வைகாசிமீ 9 ந்தேதியிலிருந்து மூன்று மாதத்திற்குள் னாக இதன் கீழ் விவரித்திருக்கும் காணிகளை அல்லது அக்காணிகளை லெவற்றையும் குறித்து உரித்துப்பேசுவோர்கள் யாருமிருந்தால், அவர்கள் 28 ம் பிரிவின்படி பானான காணிகளின் சட்டங்களின் 1897, 1899, 1900 ம் வருஷங்களில் ஏற்படுத்திய குறிப்பான உத்தியோகஸ்தர் முன்பாக காலி அவரது கந்தோரில் தெரிபட்டுமேற்படி காணிகளை அல்லது அவற்றி லெதையுங் குறித்து யாதும் உரிமை அல்லது உட்கை காண்பியாதிருந்தால், மேற்சொல்லிய குறித்த உத்தியோகஸ்தர் தம்மில் சொல்லப்பட்ட கட்டளைச்சட்டங்களினால் தனக்குக் கொடுத்திருக்கும் தத்துவங்களைக்கொண்டு தன் கையொப்பமிட்டு எழுத்து மூலமாய் சொல்லப்பட்ட காணிகளை அல்லது அவைகளின் உரித்தைப் பேசப்பட்டவர்கள் வெளிப்படாவிடில் முடிக்குரிய ஆதனமென்று வெளியரங்கப்படுத்தியார்.

ஜே. ஜி. பெரோஷர்,
குறிப்பான உத்தியோகஸ்தர்.

சொல்லப்பட்ட காணிகளின் விவரம்.

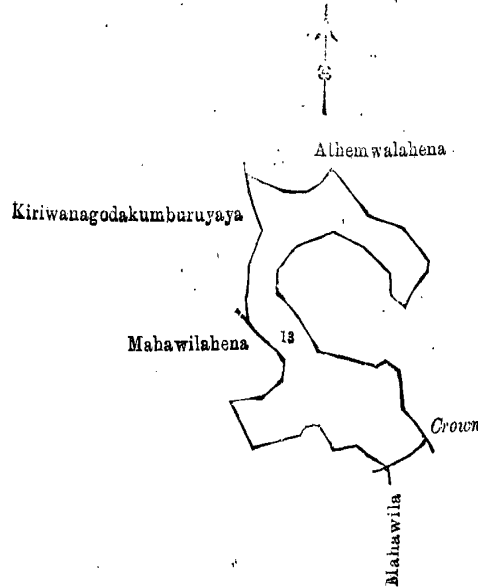
தென் மாகாணத்தின் மாத்துறை டிஸ்திரிக்டில் மொறவக்கோறையைச்சேர்ந்த தன்கல என்னும் கிராமத்திலுள்ள இதன் கீழ் சொல்லப்படும் காணிதானங்கள், அஃதாவது இத்தோடணைத்துக் குறிக்கப்பட்டு உறுதிப்படுத்திய டாப்புகளில் விவரிக்கப்பட்டிருக்கின்றன :-

I.

O $\frac{14}{5-13}$ ம் அளவுக்கடதாசியில்,

	பிரதமபடத்து இலக்கம் 24.	விசாலம்.
துண்டு.	காணியினது பெயர்.	ஏ. ரூ. பெ.
13 ... மாவில 5 1 1

எல்லை, வடக்கும் கிழக்கும்-அரசாட்சிக்குள்ள எத்தனவலகேன; தெற்கு-ஆர். ஜி. நிக்ஞலசம் சிலபேர்களுக்குமுடைய மாவில, தொன் அந்திரிஸ் டவ்ளிவு, தானாயக்கும் சிலபேர்களுக்கும் உரித்துபேசும் மாவிலகேன; மேற்கு-மேற்சொல்லியவர்கள் உரித்துபேசும் மாவிலகேன, மேற்சொல்லியவர்களுடைய கிரிவானகொடகும் புறயாய.



Scale of 8 Chains to an Inch.

Preliminary plan 24.

Situation: Dangala village in Palle pattu of Morawak korale.

Lot.	Name of Land.	Extent.
		A. R. P.
13 ...	Mahawila 5 1 1

Surveyor-General's Office,
Colombo, February 3, 1902.

Sheet O $\frac{14}{5-13}$

J. L. HAMPTON,
for Acting Surveyor-General.

II.

Lot.	Name of Land.	Extent.
		A. R. P.
21 ...	Galgodadeniya 1 0 4

on sheets O $\frac{14}{5-13}$ and O $\frac{9}{53-61}$, and bounded as follows: on the north by Mahakumbarahena claimed by Don Andris W. Dahanayaka and others; on the east by Kiriwanagodakumbaruyaya belonging to ditto; on the south by Kiriwanagodawatta belonging to ditto; on the west by Mahakumbarahena claimed by ditto.

0 $\frac{14}{5-13}$ සහ 0 $\frac{9}{53-61}$ සිතියම්පත්‍රවලට අඩංගු :-

මුල්සිතියම 24.

බිම්කවච්ඡය.	ඉඩමේ නම.	බිම්තරම.
21 ... ගල්ගොඩදෙණිය	...	අ. රු. ප. 1 0 4

මෙම මාසිමි—උතුරට දෙවන අන්දුස් බඩලිච්චි. දහනාංක සහ නවවන අසවල් විසින් අසිතිවාසිකම් කියන මහකුඹුරේගේනද; නැගෙන ඉරට එම අසවළුන්ට අසිති කිරිවානගොඩකුඹුරුයායද; දකුණට එම අසවළුන්ට අසිති කිරිවානගොඩවත්තද; බස්නාඉරට එම අසවල් විසින් අසිතිවාසිකම් කියන මහකුඹුරේගේනද.

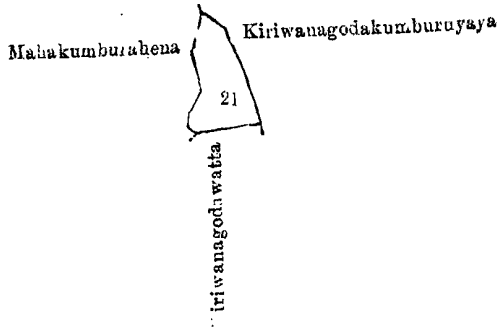
0 $\frac{14}{5-13}$ හා 0 $\frac{9}{53-61}$ ම් අඟඟුකද්දාසියිල්,

පිරාතමපදානු ඉලක්කම 24.

විසාලය.

කුණ. 21 ... කලකොට්ඨෙනිය	විසාලය. අ. රු. ප. 1 0 4
-------------------------	-----	-----	-------------------------

ඉලක්කම, වෙදකු-දොන් අතිරිසිල් ධර්මසිරි. තානාපුරුම සිලපෙරුමදානුම උරුමයට අයිතිවන මාරුමපුරුමය; ඉලක්කම-මෙරුමසොල්ලියවරුන්ගේදානුම සිරිවිලකොට්ඨෙනියදානුම; මෙරුම-මෙරුමසොල්ලියවරුන්ගේදානුම සිරිවිලකොට්ඨෙනියදානුම; මෙරුම-මෙරුමසොල්ලියවරුන් උරුමයට අයිතිවන මාරුමපුරුමය.



Scale of 8 Chains to an Inch.
Preliminary plan 24.

Situation : Dangala village in Palle pattu of Morawak korale.

Lot.	Name of Land.	Extent.
		A. R. P.
21 ...	Galgodadeniya ...	1 0 4

Surveyor-General's Office,
Colombo, February 3, 1902.

Sheets 0 $\frac{14}{5-13}$ and 0 $\frac{9}{53-61}$

J. L. HAMPTON,
for Acting Surveyor-General.

III.

Preliminary plan 24.

Lot.	Name of Land.	Extent.
		A. R. P.
30 ...	Mahakumburadeniya ...	1 1 6

on sheet 0 $\frac{9}{53-61}$, and bounded as follows : on the north by Kadirandolahenyaya belonging to Crown ; on the east by Kiriwanagodakumburuyaya belonging to Don Andris W. Dahanayaka and others ; on the south and west by Mahakumburahena claimed by ditto.

0 $\frac{9}{53-61}$ සිතියම්පත්‍රයට අඩංගු :-

මුල්සිතියම 24.

බිම්කවච්ඡය.	ඉඩමේ නම.	බිම්තරම.
30 ... මහකුඹුරේදෙනිය	...	අ. රු. ප. 1 1 6

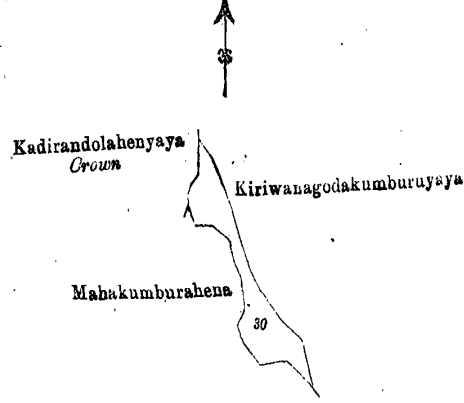
මෙම මාසිමි—උතුරට උපසන්තක කදිරන්දෙණු ගේනදානුම; නැගෙන ඉරට දෙවන අන්දුස් බඩලිච්චි. දහනාංකව සහ නවවන අසවළුන්ට අසිති කිරිවානගොඩ කුඹුරුයායද; දකුණට සහ බස්නාඉරට එම අසවල් විසින් අසිතිවාසිකම් කියන මහකුඹුරේගේනද.

0 $\frac{9}{53-61}$ ம் அளவுக்கடதாசியில்,

பிரதமபடத்து இலக்கம் 24.
 துண்டு, காணியினது பெயர்.
 30 ... மாகும்புரேதெனிய ...

விசாலம்.
 ஏ. ரு. பெ.
 1 1 6

எல்லை, வடக்கு-அரசாட்சிக்குள்ள கதிரன் தொலைகேனயாய; கிழக்கு-தொண்டுகிரிஸ் டவ்னிவு, தானாய
 க்கும் சிலபேர்களுக்குமுடைய கிரிவானகொடகும்புறுயரய; தெற்கும் மேற்கும்-மேம்கொல்லியவர்கள் உரித்
 துடேசும் மாகும்புரகேன.



Scale of 8 Chains to an Inch.

Preliminary plan 24.

Situation : Dangala village in Palle pattu of Morawak korale.

Lot.	Name of Land.	Extent. A. R. P.
30 ...	Mahakumburadeniya ...	1 1 6

Surveyor General's Office,
Colombo, February 3, 1902.

Sheet 0 $\frac{9}{53-61}$

J. L. HAMPTON,
for Acting Surveyor-General.