

The Ceylon Government Gazette,

PART III.

FRIDAY, JULY 18, 1902.

NOTICE UNDER THE WASTE LANDS ORDINANCES, 1897, 1899, AND 1900.

TAKE notice, that unless within three months from the 4th day of July, 1902, the persons, if any, who claim any interest in the lands hereinafter mentioned or in any one or more of such lands, appear before the Assistant Government Agent of the Kegalla District at the Kegalla Kacheheri and make claim to the said lands or any of them or to some interest therein :

Such Assistant Government Agent, in pursuance of the powers in him vested by Ordinance No. 1 of 1897, will declare by writing under his hand that the said lands or such of them, as to which no claim has been made, are the property of the Crown.

ALLAN BEVEN, Assistant Government Agent.

Description of Lands referred to.

The following lots, all situated in the village Godagampola in Panawal korale of Three Korales, in the Kegalla District, as described in the annexed plan :-

- 1. Lot 1,132 on P.P. 434 called Jambugahamukalana, in extent 14 acres 2 roods and 34 perches, and bounded as follows: north by land described on T.P. 174,049 called Tatuwelakanda purchased by Alfred Joseph Richard de Soysa; east and south by land described on T.P. 174,049 called Tatuwelakanda purchased by Alfred Joseph Richard de Soysa; west by the village boundary of Godagampola village and Nagaheniyaya claimed by G. Abanchiya and others.
2. Lot 1,133 on P.P. 434 called Kowila-atularoda, in extent 5 acres 1 rood and 5 perches; and bounded on all sides by land described on T.P. 174,049 called Tatuwelakanda purchased by Alfred Joseph Richard de Soysa.
3. Lot 1,134 on P.P. 434 called Wallaheaditenna, in extent 6 acres 2 roods and 12 perches; and bounded on all sides by land described on T.P. 174,049 called Tatuwelakanda purchased by Alfred Joseph Richard de Soysa.
4. Lot 1,135 on P.P. 434 called Madolawalamukalana, in extent 5 acres 2 roods and 16 perches; and bounded on all sides by land described on T.P. 174,049 called Tatuwelakanda purchased by Alfred Joseph Richard de Soysa.
5. Lot 1,136 on P.P. 434 called Kowila-atulaharassa, in extent 2 acres 2 roods and 10 perches, and bounded as follows: north, south, and west by land described on T.P. 174,049 called Tatuwelakanda purchased by Alfred Joseph Richard de Soysa; east by land described on T.P. 174,049 called Tatuwelakanda purchased by Alfred Joseph Richard de Soysa and Bulatgala-hin-ela.

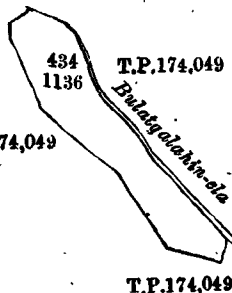
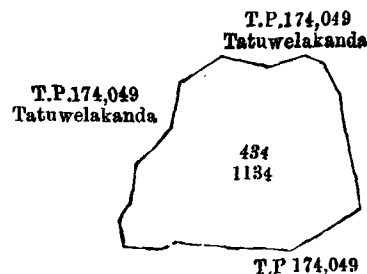
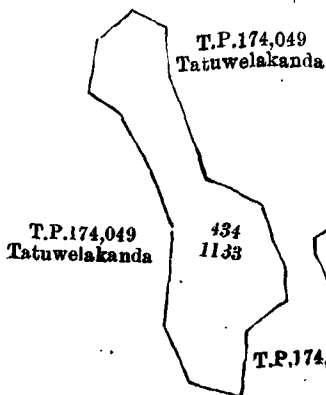
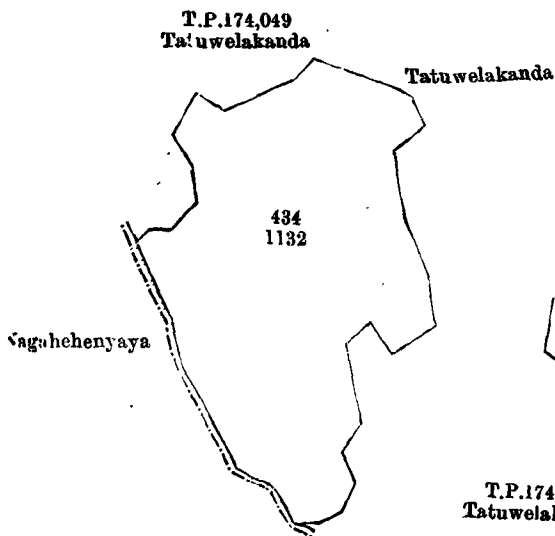
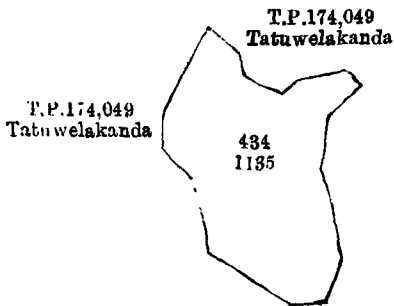
මෙහි පහත සඳහන් වූ ඉඩම් සම්බන්ධව අයිතිවාසිකමක් ඇති කෙනෙක් ඉන් නව වනම් ඒ අස 2෧ 1902 ක් වූ ජූලි මස 4 වෙනි දින පටන් තුන් මාසයක් ඇතුළත කාලයේ කඩවේරියට ඇවිත් කැගල්ල දිස්ත්‍රික්කවේ උපළුපත් උත්තරාන්තරයේ ඉදිරිපිට පෙණියට එකී ඉඩම් වලට හෝ ඉන් එකකට කිසිවක් අයිතිකම නොහොත් ඒ සම්බන්ධව කිසිවක් වැදගත්කම කියා නොසිටියොත් එකී උපළුපත් උත්තරාන්තරයේ විසින් වස 1897 තේ 1 වෙනි ආඥාපනතෙන් උත්තරාන්තරයට ලැබී තිබෙන බලපෑම වත්කම වල ප්‍රකාරයට, අයිතිකමක් කියා නොසිටිය ඒ ඉඩම් ග්‍රහණය කරන ඉඩම් බව උත්තරාන්තරයේ අත්සන ඇති ලියවිල්ලකින් එලිදරව් කරණ බව මෙහිින් දැනගත යුතුයි.

ඇලන් බැවන්, ආණ්ඩුවේ උපළුපත් වම්ම.

කියන්නේ මේ ඉඩම් ගැනයි.

කැගල්ල දිස්ත්‍රික්කවට අයිති කෝරලකුණේ පනවල්කෝරලේ ගොඩගම්පල යන ගම පිහිටි මීට අමුණාපු සහතික සිතියමේ පෙණියන මෙහි පහත සඳහන් වූ ඉඩම් වලට, එනම් :-

- 1. නොමිමර 434 මුල් සිතියමට අඩවූ අක්කර 14 කුත් රූඩ් 2 කුත් පර්චස් 34 කුත් විසාලකම ඇති පම්බුගහමුකලාන කියන නොමිමර 1,132 බිම්කවිටිය, ඊට මායිම - උතුරට ඇල්පුඩ් රෝසල් ඊවඩ් ද සොසියා මහත්මයාට අයිති නොමිමර 174,049 පිගුරකඩදියියේ පෙණියන නවුවැලකන්දද; නැගෙනහිරට සහ දකුණට නොමිමර 174,049 පිගුරකඩදියියේ පෙණියන ඇල්පුඩ් රෝසල්; ඊවඩ් ද සොසියා මහත්මයාට අයිති නවුවැල්ලකන්දද; බස්නාහිරට නොඩගම්පල යන ගමේ ගම්මාසි මද, ඒ. අබන්වියා සහ තවත් අයින්ට අයිති නාගහේසේන්යායන්ය.
2. නොමිමර 434 මුල් සිතියමට අයිති කෝරලකුණේ කියන අක්කර 5 කුත් රූඩ් 1 කුත් පර්චස් 5 ක් විසාලකම ඇති නොමිමර 1,133 බිම්කවිටිය, ඊට මායිම - සැම අතින්ම නොමිමර 174,049 පිගුරකඩදියියේ පෙණියන ඇල්පුඩ් රෝසල් ඊවඩ් ද සොසියාට අයිති නවුවැල්ලකන්දද.



Situation : Godagampola village in Panawal korale of Three Korales.

Lot.	Name of Land.	Extent.
		A. R. P.
1132	Jambugahamukalana	14 2 34
1133	Kowila-atularoda	5 1 5
1134	Wallaheaditenna	6 2 12
1135	Madolawalamukalana	5 2 16
1136	Kowila-atulaharassa	2 2 10

Surveyor-General's Office,
Colombo, August 24, 1901.

J. L. HAMPTON,
for Acting Surveyor-General.

6. Lot 670 on P.P. 6,849 called Medahena, in extent 127 acres and 3 roods, and bounded as follows: north by Kahalula-ela, land described on T.P. 133,070 called Galapolahenamedegoda Irawalla claimed by Mr. J. C. Kinmond, land described on T.P. 141,029 called Galhodagamawasama claimed by Mr. Buchanan, Frazer, & Co., and the village boundary of Godagampola village; east by land described on T.P. 101,481 called Pansalawatta claimed by the temple and the korale boundary of Panawal korale; south by the village boundary of Pambagama village, Pangalakele claimed by the Crown, Halgahahena jungle claimed by the Crown, Kinagahalanda jungle claimed by the villagers of Godagampola, Arambehena claimed by H. Karonchia and others; west by Medahena and Himbutupolahena (P.P. 6849, 6849) claimed by the Crown, Nakan-
da-ela, and the village boundary of Pambagama village.

