

The Ceylon Government Gazette,

PART III.

FRIDAY, JULY 25, 1902.

NOTICE UNDER THE WASTE LANDS ORDINANCES, 1897, 1899, AND 1900.

TAKE notice, that unless within three months from the 4th day of July, 1902, the persons, if any, who claim any interest in the lands hereinafter mentioned or in any one or more of such lands, appear before the Assistant Government Agent of the Kegalla District at the Kegalla Kachcheri and make claim to the said lands or any of them or to some interest therein :

Such Assistant Government Agent, in pursuance of the powers in him vested by Ordinance No. 1 of 1897, will declare by writing under his hand that the said lands or such of them, as to which no claim has been made, are the property of the Crown.

ALLAN BEVEN, Assistant Government Agent.

Description of Lands referred to.

The following lots, all situated in the village Godagampola in Panawal korale of Three Korales, in the Kegalla District, as described in the annexed plan :—

- 1. Lot 1,132 on P.P. 434 called Jambugahamukalana, in extent 14 acres 2 roods and 34 perches, and bounded as follows : north by land described on T.P. 174,049 called Tatuwelakanda purchased by Alfred Joseph Richard de Soysa ; east and south by land described on T.P. 174,049 called Tatuwelakanda purchased by Alfred Joseph Richard de Soysa ; west by the village boundary of Godagampola village and Nagahehenyaya claimed by G. Abanchiya and others.
2. Lot 1,133 on P.P. 434 called Kowila-atularoda, in extent 5 acres 1 rood and 5 perches ; and bounded on all sides by land described on T.P. 174,049 called Tatuwelakanda purchased by Alfred Joseph Richard de Soysa.
3. Lot 1,134 on P.P. 434 called Wallaheaditenna, in extent 6 acres 2 roods and 12 perches ; and bounded on all sides by land described on T.P. 174,049 called Tatuwelakanda purchased by Alfred Joseph Richard de Soysa.
4. Lot 1,135 on P.P. 434 called Madolawalamukalana, in extent 5 acres 2 roods and 16 perches ; and bounded on all sides by land described on T.P. 174,049 called Tatuwelakanda purchased by Alfred Joseph Richard de Soysa.
5. Lot 1,136 on P.P. 434 called Kowila-atulaharassa, in extent 2 acres 2 roods and 10 perches, and bounded as follows : north, south, and west by land described on T.P. 174,049 called Tatuwelakanda purchased by Alfred Joseph Richard de Soysa ; east by land described on T.P. 174,049 called Tatuwelakanda purchased by Alfred Joseph Richard de Soysa and Bulatgala-hin-ela.

මෙහි පහත සඳහන්වෙහ ඉඩම් සම්බන්ධව අස්තිවාසිකමක් ඇති කෙනෙක් ඉන්වචනාම එ අස ෭෧෧ 1902 ක්වු ජූලි මස 4 වෙනි දින පටන් කුන්මාසයක් ඇතුලත කාලයේ කම්බේරියට ඇවිත් කැනල්ල දිසත්‍රික්කුවේ උපද්වන්ත උන්තාන්සේ ඉදිරිපිට පෙණේට එකී ඉඩම්වලට හෝ ඉන් එකකට තිබෙන අයිතිකම් නොහොත් ඒ සම්බන්ධව තිබෙන වැදගත්කම කියා නොසිටියොත් එකී උපද්වන්ත උන්තාන්සේ විසින් ව෧෧ 1897 කේ 1 වෙනි ආඥාපණ්ණෙහි උන්තාන්සේට ලැබී තිබෙන බලප්‍රච්චන්කම්වල ප්‍රකාරයට, අයිතිකමක් කියා නොසිටිය ඒ ඉඩම් ග්‍රහණත්තක ඉඩම් බව උන්තාන්සේගේ අත්සන ඇති ලියවිල්ලකින් එලිදරව් කරණ බව මෙහින් දැනගත යුතුයි.

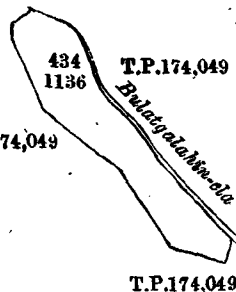
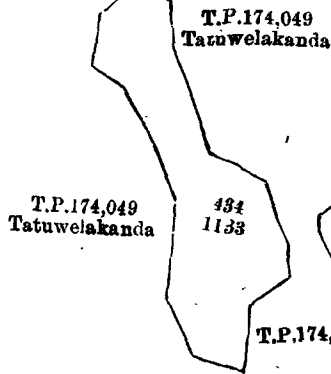
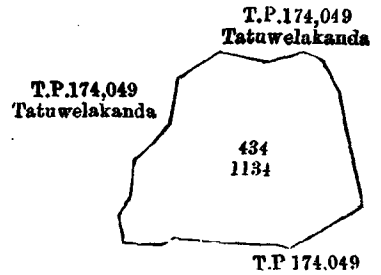
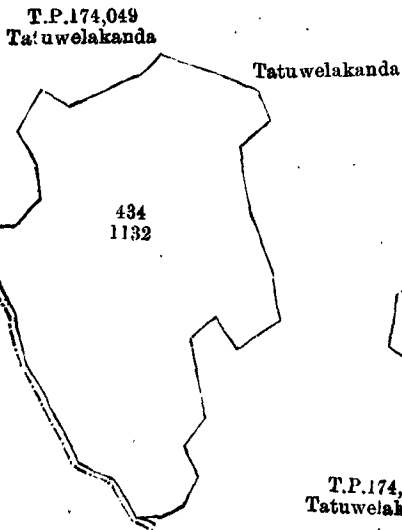
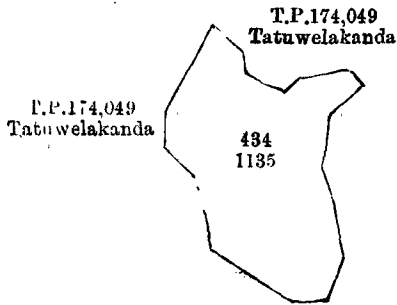
ඇලන් බෙවන්, ආණ්ඩුවේ උපද්වන්ත මහත.

කියන්නේ මේ ඉඩම් ගැණයි.

කැනල්ල දිසත්‍රික්කුවට අයිති කෝරලකුණේ පනාවල්කෝරලේ ගොඩගම්පල සහ ගම පිහිටි මේ අමුතාපු සහතික සිතියමේ පෙණේයන මෙහි පහත සඳහන්වෙහ මිම්කවිට්, එනම් :—

- 1. නොම්මර 434 මුල් සිතියමට අඩඟු අක්කර 14කුත් රූඩ් 2කුත් පර්චස් 34කුත් විසාලකම ඇති ජම්බුකහමුකලාන කියන නොම්මර 1,132 බිම්කවිටිය, ඊට මාසිම—උතුරට ඇල්ප්‍රඩ් රෝසස් රිචඩ් ද සොසියා මහත්මයාට අයිති නොම්මර 174,049 පිගුරකඩදසියේ පෙණේයන තවුවැලකන්ද ; නැගෙනහිරට සහ දකුනට නොම්මර 174,049 පිගුරකඩදසියේ පෙණේයන ඇල්ප්‍රඩ් රෝසස් ; ඊවඩ් ද සොසියා මහත්මයාට අයිති තවුවැල්ලකන්ද ; බස්නාගුරට නොඩගම්පල සහ ගමේ ගම්මාසි මද, ඒ. අබන්වියා සහ තවත් අයිති නාගහේසේන්යායන්ය.
2. නොම්මර 434 මුල් සිතියමට අයිති කෝවිලආතුල කියන අක්කර 5කුත් රූඩ් 1කුත් පාර්චස් 5ක් විසාලකම ඇති නොම්මර 1,133 බිම්කවිටිය, ඊට මාසිම—සෑමඅතින්ම නොම්මර 174,049 පිගුරකඩදසියේ පෙණේයන ඇල්ප්‍රඩ් රෝසස් රිචඩ් ද සොසියාට අයිති තවුවැල්ලකන්දය.





Situation: Godagampola village in Panawal korale of Three Korales.

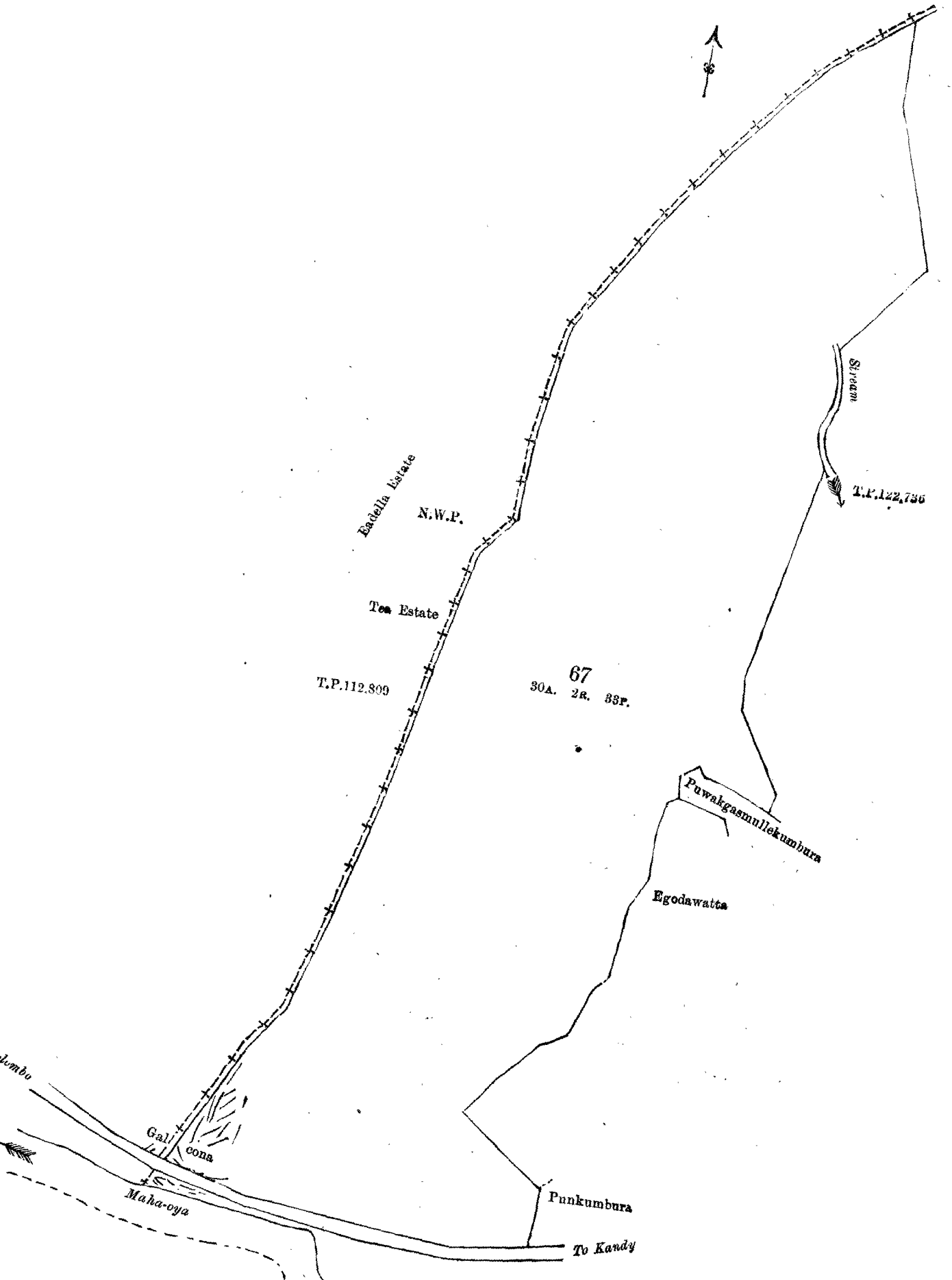
Lot.	Name of Land.	Extent.	
		A.	R. P.
1132	Jambgahamukalans	14	2 34
1133	Kowila-atularoda	5	1 5
1134	Wallaheaditenna	6	2 12
1135	Madolawalamukalana	5	2 16
1136	Kowila-atulaharassa	2	2 10

Surveyor-General's Office,  
Colombo, August 24, 1901.

J. L. HAMPTON,  
for Acting Surveyor-General.

6. Lot 670 on P.P. 6,849 called Medahena, in extent 127 acres and 3 roods, and bounded as follows: north by Kahalula-ela, land described on T.P. 133,070 called Galapolahenamegoda Irawalla claimed by Mr. J. C. Kinmond, land described on T.P. 141,029 called Galbodagamawasama claimed by Mr. Buchanan, Frazer, &c., and the village boundary of Godagampola village; east by land described on T.P. 101,481 called Pansalawatta claimed by the temple and the korale boundary of Panawal korale; south by the village boundary of Pambagama village, Pangalakele claimed by the Crown, Halgahena jungle claimed by the Crown, Kinagahalanda jungle claimed by the villagers of Godagampola, Arambehena claimed by H. Karonchia and others; west by Medahena and Himbutupolahena (P.P. 6849, 669) claimed by the Crown, Nakan-da-ela, and the village boundary of Pambagama village.





An allotment of land called Delahagodemul...  
 Scale of 4 Chains to an Inch.

