

The Ceylon Government Gazette,

PART III.

FRIDAY, AUGUST 8, 1902.

NOTICE UNDER THE WASTE LANDS ORDINANCES, 1897, 1899, AND 1900.

TAKE notice, that unless within three months from the 11th day of July, 1902, the persons, if any, who claim any interest in the lands hereinafter mentioned or in any one or more of such lands, appear before the Assistant Government Agent of the Kegalla District at the Kegalla Kachcheri, and make claim to the said lands or any of them or to some interest therein :

Such Assistant Government Agent, in pursuance of the powers in him vested by Ordinance No. 1 of 1897, shall declare by writing under his hand that the said lands or such of them, as to which no claim has been made, are the property of the Crown.

H. O. Fox,
Assistant Government Agent.

Description of Lands referred to.

The following lots, situated in the village Tismalpola in Walagam pattuwa of Kinigoda korale in the Kegalla District, as described in the annexed plans :—

1. Lot 55 on T.P. 38 called Ratmalegodellemukalana, in extent 4 acres 1 rood and 2 perches, and bounded as follows: north by Ratmalegodellewatta claimed by E. M. Dingiri Menika; east by Alubogahamulahena (P.P. 7,917) claimed by the Crown (reserved for fuel) and Peelawela-ela; south by Karendagahamulakumbura claimed by Kaluachchige Appu, and a portion of Madawalakumbura claimed by Pohorambe Ranmenika; west by a portion of Madawalakumbura claimed by Pohorambe Ranmenika and Atalahakumbura claimed by Dingiri Menika.

මෙහි පහත සඳහන්වෙන ඉඩම් සම්බන්ධව අයිතිවාසිකමක් ඇති කෙනෙක් ඉන්නවානම් ඒ අං වම් 1902 ක්වු ජූලි මස 11 වෙනි දින පටන් කුන්වාසයක් ඇතුළත කැගල්ලේ කච්චේරියට ඇවිත් කැගල්ල දිස්ත්‍රික්කවේ ඒජන්ත උත්තාන්ගේ ඉදිරිපිට පෙනීසිට එක් ඉඩම්වලට හෝ ඉන් එකකට තිබෙන අයිතියම නොහොත් ඒ සම්බන්ධව තිබෙන වැදගත්කම කියා නොසිටියොත් එහි උපඵ්ජන්තඋත්තාන්ගේ විසින් වම් 1897ගේ 1 වෙනි ආඥාපනතෙන් උත්තාන්ගේට ලැබී තිබෙන බලපෑමින් උපකාරයට, අයිතියමක් කියා නොසිටිය ඒ ඉඩම් රජපත්තක ඉඩම් බව උත්තාන්ගේගේ අත්සන ඇති ලියවිල්ලකින් එලිදරව්කරණ බව මෙයින් දැනගත යුතුයි.

එම්. ඩී. ඒපාක්ස්,
අභ්‍යවූවේ උපඵ්ජන්ත විමක.

කියාත්ගේ මෙ ඉඩම ගැණයි.

කැගල්ල දිස්ත්‍රික්කවට අයිති කිහිපයකට කැරලේ ජලාමිපත්තුවේ නිසමල්පොල ගත ගම පිහිටි මට අමුනාපු සහ නක සිත්තමේ පෙණේයක මෙහි පහත සඳහන් ක්‍රමිකවිටි, එනම් :—

1. නොම්මර 33 සුඵ සිතියමට අඩංගු වූ රත්මලේගොඩැල්ලේ මුකලාන කීන අක්කර 4කුත් රුභි 1කුත් පාර්ච් 2ක් විසාලකම ඇති නොම්මර 55 ක්‍රමිකවිටි, ඊට මායිම්—උතුරට ඊ. ඇම්. ඩොරිමැදිකාට අයිති රත්මලේගොඩැල්ලේ වත්තද; නැගෙනහිරට අභ්‍යවූව සත්තක (මු. සි. 7,917) අඵචෝගනමුල ගේතද, පිලවෙලආලද; දකුණට කඵඵඵඵගේ අඵඵඵ අයිති කරදගනමුලකුඵරද, පොරාහාරමේ රම්මැදිකාට අයිති මඩවලකුඵරෙන් කොටසක්ද; බස්නාහිරට පොරොරමේ රම්මැදිකාට අයිති මඩවලකුඵරෙන් කොටසක්ද, ඩොරිමැදිකාට අයිති අටලාකුඵරෙන්.

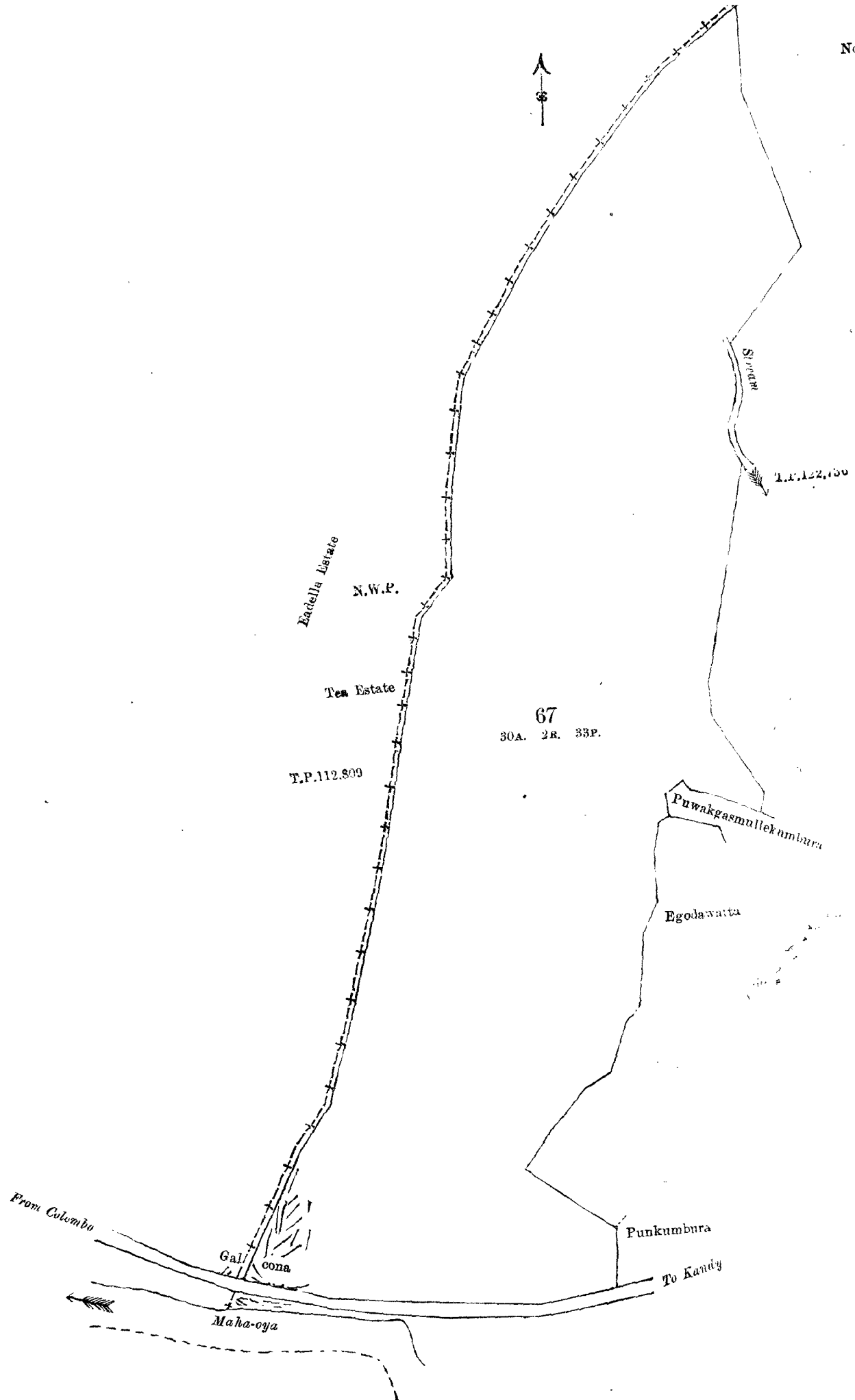
இதிலே பின்னர்ச் சொல்லப்படும் காணியிலே ஏதும் உடன்படியுள்ளவர்களென உரித்துப்பேசுபவர்கள் யாருமுண்டானால், அவர்கள் 1902 ம் ஆண்டு ஆகஸ்டு மாதம் 11 ந்தேதியிலிருந்து மூன்று மாதத்துள்ளே கேகாலகச் சச்சேரியில் உதவி அரசாட்சி ஏசென்று அவர்கள் முகதாவிற்கு தெரிபட்டு சொல்லப்பட்ட காணிகளுக்கான அல்லது அதிலே யாதும் உடன்படிக்கு உரித்துக்கொண்டெனச் சாதித்தாலன்றி, சொல்லப்பட்ட உதவி அரசாட்சி ஏசென்று அவர்களுக்கு 1897 ம் ஆண்டின் 1 ம் இலக்கச்சட்டத்தினால் கொடுக்கப்பட்டிருக்கும் தத்துவங்களின் பிரகாரம் உரித்துப்பேசப்படாததாகிய குறித்த காணிகள் முடிக்குரிய என அவர்களுடைய கையொப்பத்தோடு எழுத்திலே வெளிப்படுத்தவார்கள் என்பதை அறிந்துகொள்க.

எச். ஓ. பொக்ஸ்,
உதவி அரசாட்சி ஏசென்று.

சொல்லப்பட்ட காணிகளின் விவரம்.

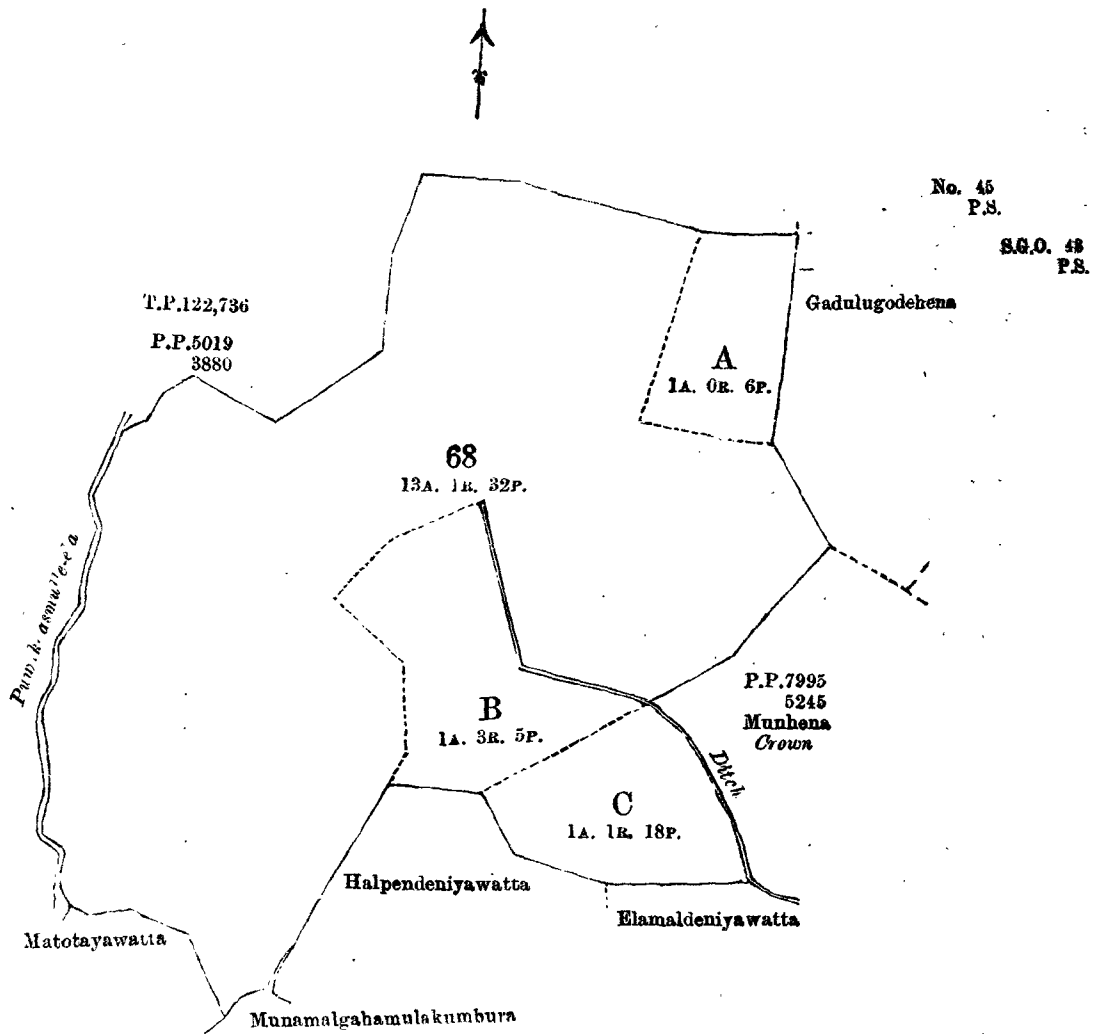
இத்துடன் அனைத்திருக்கும் பிரதமபட்டத்தில் விபரிக்கப்பட்டிருக்கும்மாற்போல இதன் கீழ்க்குறிக்கப்படும் காணிகள் கேகாலக திஸ்திரிக்கைச்சேர்ந்த கிளிகொட கோறணியில வலகம்பத்து திஸ்மன்பொல என்னும் கிராமத்திலிருக்கின்றன :—

1. 38 ம இலக்கப்பட்டத்தில் 55 ம இலக்கத் தண்டில காண்கிற 4 ஏக்கர் 1 ரூட் 2 பர்சஸ் விசாமுள்ள நத்தமளகொடெல்லேமுக்களான என்னும் காணித்தண்டிக் கெல்கையாவன : வடக்கு-ஈ. எம். டிங்கிரிமெனிக் கா உரித்துப்பேசும் நத்தமளகொடெல்லேவத்த; கிழக்கு-அரசாட்சியார் உரித்துப்பேசும் (P.P. 7,917) (கிறகுக் கா கவிடப்பட்ட) அனாபொகாமுளவேண, பிலகெலள; தெற்கு-களுசூச்சிகே அப்பு உரித்துப்பேசும் கறந்தகாமுளகுமபுற, பொஹோறம் ப நம்மெனிக்கா உரித்துப்பேசும் மடவள்குமபுறயின் ஓர் பளதி; மேற்கு-பொஹோறம் ப நம்மெனிக்கா உரித்துப்பேசும் மடவள்குமபுற, டிங்கிரிமெனிக்கா உரித்துப்பேசும் அததள்குமபுற.



Scale of 4 Chains to an Inch.

An allotment of land called Delgahagodamukalana, situated in the village Tismalpola in Walgam pattuwa of Kinigoda korale in the District of Kegalla, Southern Province.



Scale of 4 Chains to an Inch.

Situation : Tismalpola Village in Walgam pattuwa of Kinigoda korale in the District of Kegalla, Southern Province

Lot.	Name of Land.	Extent.		
		A.	R.	P.
68 ...	Banasalagodellemukalana ...	13	1	32
A ...	Do. ...	1	0	6
B ...	Do. ...	1	3	5
C ...	Do. ...	1	1	18
		<u>17</u>	<u>2</u>	<u>21</u>

Surveyor-General's Office,
Colombo, February 26, 1901.

P. D. WARREN,
Assistant Surveyor-General.

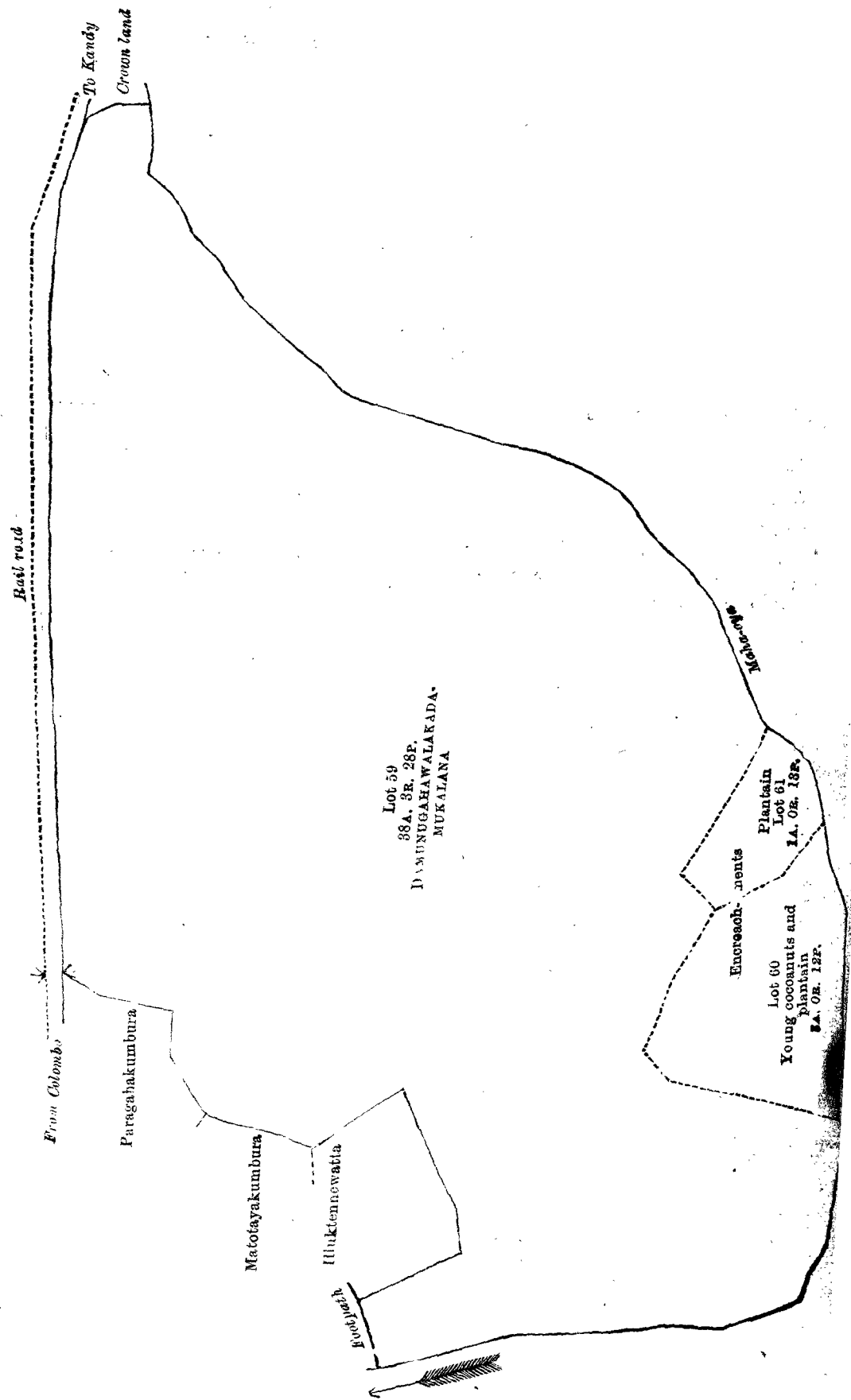
5. A block of land comprising lots :—

Lot.	Name of Land.	Extent.		
		A.	R.	P.
59 ...	Damunugahawalakadamukalana ...	38	3	28
60 ...	Do. ...	3	0	12
61 ...	Do. ...	1	0	13
		<u>43</u>	<u>0</u>	<u>13</u>

on T.P. 40 P.S., and bounded as follows : north by railroad from Colombo to Kandy ; east by a Crown land ; south by Maha-oya ; west by Maha-oya, a footpath, Iluktennewatta claimed by Suwaris Appu, Matotayakumbura claimed by H. Ranmenika, and Paragahakumbura claimed by H. Ranmenika.

S.G.O. 41
P.S.

No. 40
P.S.



Situation : Tismalpola village in Walgam pattuwa of Kinigoda korale in the Kegalla District.
 Surveyor-General's Office,
 Colombo, August 21, 1900.

S. J. C. MORE,
 Assistant Surveyor-General.