

**SUPPLEMENT**

TO

**The Ceylon Government Gazette,**

**PART III.**

**FRIDAY, AUGUST 15, 1902.**

**NOTICE UNDER THE WASTE LANDS ORDINANCES, 1897, 1899, AND 1900.**

TAKE notice, that unless within three months from the 8th day of August, 1902, the persons, if any, who claim any interest in the lands hereinafter mentioned or in any one or more of such lands, appear before the Special Officer appointed under section 28 of "The Waste Lands Ordinances, 1897, 1899, and 1900," at his office at Galle and make claim to the said lands or any of them or to some interest therein :

Such Special Officer, in pursuance of the powers vested in him by the said Ordinances, will declare by writing under his hand that the said lands or such of them, as to which no claim has been made, are the property of the Crown.

J. G. FRASER,  
Special Officer.

*Description of Lands referred to.*

The following lots, situated in the village of Morawaka in the Morawak korale of the Matara District, in the Southern Province, as described in the annexed certified tracings :—

I.

Preliminary plan 40.

Lot.	Name of Land.	Extent.
94	Narangahadeniya	A. R. P. 7 0 27

in sheet O<sub>8-16</sub><sup>14</sup> and bounded as follows : on the north by the Dangaragaha-ela, the village limit of Ihalakolawinnigama ; on the east by Hindakaraldeniya belonging to Crown, the footpath ; on the south by Hindakaraldeniya claimed by Wijegunasekara Don Andris and others ; on the west by Dehigahahenyaya belonging to Crown, Dehigahahenedeniya belonging to Crown.

විෂය 1902 ක්වු අභ්‍යන්තර මස 8 වෙනි දින පටන් තුන්මාසක් ඇතුළතදී මෙහි පහත දක්වන ඉඩම් වලට නොහොත් ඉන් එකකට නොහොත් වැඩිගණනකට යම් අයිතිවාසිකමක් තිබෙන යම් අයෙක් ඇත්නම් ඒ අය එසින් ඉඩුරම් සහ කිව වම් 1897, 1899 සහ 1900 ආඥාපණවලට 28 වෙනි වගන්තියේ ප්‍රකාරයට පත්කරණු ලබා විශේෂ මහත්‍යවරයානන්තාන්සේගේ ගාල්ලේ නන්තෝරු වේ ; උන්තාන්සේගේ ඉදිරිපිට ඇති පෙරළිව එකී ඉඩම් වලට නොහොත් ඊට ඇති යම් කොටසකට කිසි අයිතිවාසිකමක් පෙන්වා සිටිනට නොයෙදුණාත්, එකී විශේෂ මහත්‍යවරයානන්තාන්සේට ඉහතක් අඥාපණවලින් ලැබී තිබෙන බලවල ප්‍රකාරයට, අයිතිවාසිකම් නොතිබා පු එක් ඉඩම් එක්කෝ එයින් අයිතිවාසිකමක් ගෙණගැරදක්වනට නොයෙදුන සෑම ඉඩම් රාජසන්නක ඉඩම් හැටි යට උන්තාන්සේගේ අත්සන ඇති ලියවිල්ලකින් උන්තාන්සේ එසින් ප්‍රකාශකරණ බව මෙයින් දැනගත යුතුයි.

ජේ. ජී. ෆ්‍රේසර්,  
විශේෂ මහත්‍යවරයානන්තාන්සේගේ.

ඉඩම්වල තොරතුරු.

දකුණු පලාතට අයිති මාතර දිස්ත්‍රික්කේ මොරවක්කෝරලේ මොරවක යන ගම් පිහිටා තිබෙන මිට අමුතාපු සහතික සිතියම්වල පෙරීයන මෙහි පහත දක්වන විමසවිටී, එනම් :—

I.

O<sub>8-16</sub><sup>14</sup> සිතියම්පත්‍රයට අඩංගු වූ :—

මුල් සිතියම් 40.

විමසවිටී.	ඉඩමේ නම.	විමසරම.
94	තාරුන්ගහදෙණිය	අ. රූ. ප. 7 0 27

මිට මායිම්—උතුරට දන්තරගහආලද, ඉහලකොලවිහිගම ගම්ඉමද; නැගෙනහිරට රජසන්තක ජිඤ්ඤාලදෙණියද, අභිපාරද; දකුණට විචේතුණසේකර දෙව් අනුස්ස සහ තවත් අයවලට දෙන අයිතිවාසිකම් කිහිප කිඤ්ඤාලදෙණියේයන්තද; බස්නාහිරට රජසන්නක දෙණිගහගේනායාද, රජසන්නක දෙණිගහගේනේ දෙනියද.

இவ்வறிவித்தலின் தேதியாகிய 1902 ம் (ஸ்ரீ) -ந்து ஆவணிமீ 8 ந் தேதியிலிருந்து மூன்று மாதத்திற்கு  
 ன்ளாக இதன்மீது விவரித்திருக்கும் காணிகளை அல்லது அக்காணிகளை வெவ்வேறான நூற்று உரித்துப்பேசு  
 வேர் ன யாழ்ப்பிணந்தான், அவர்கள் 28 ம் பிரிவுப்படி உள்ள காணிகளை சட்டங்களின் 1897 1899,  
 1910 வருஷங்களில் ஏற்படுத்திய குறிப்பான உதியோகாதர் முன்பாக தான் அவரது கட்டுரை... செரி  
 ட்டி மேற்படி காணிகளை அல்லது அசுரரி லொதயும் குறித்து யாதா உ... அல்லது உட்கை க... யா  
 திருக்கால, மேற்செல்லிய குறித்த உதவி... காணிகளாக த யில் லொல... ட்ட கட்டுரை... கணிகளை  
 தனக்காக கொடுத்திருக்கும் உத்துவங்களை கொண்டு தன் கையொப்பமிட்டு எழுத்த மூலமாய் செல்லப்பட  
 காணிகளை அல்லது அவைகளை உரித்தைப் பேசப்பட்டவர்கள் வெளிப்படாவுகல முடிக்குரிய சூதனமென்ற  
 வெளியறங்கப்படுத்தவார்.

ஜே. ஜி. பெரேரை,  
 குறிப்பான உத்தியோகாதர்.

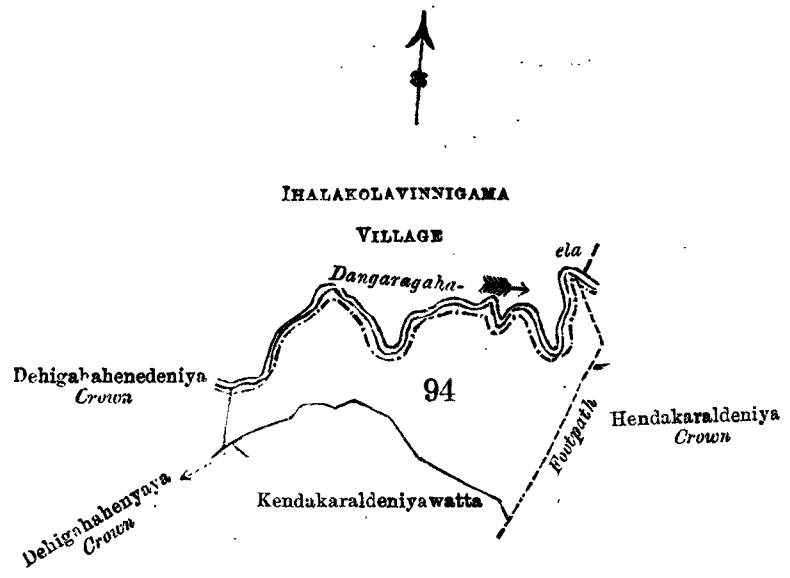
ொல்லப்பட்ட காணிகளின் விபரம்.

தன் மாணாசத்தின் மாத்தகறை டிஸ்திரிக்டில் மொறவக்கோரையைச் சேர்ந்த மொறவக்கலை என்னும்  
 கிராமத்திலுள்ள இதனமீது சொல்லப்படும் காணித்துண்டுள், அந்நாவது இத்தோடனைத்தக் குறிக்கப்பட்ட  
 உறுதிப்படுத்திய டாப்புகளில் விவரிக்கப்பட்டிருக்கின்றன:—

O<sub>8-16</sub><sup>14</sup> ம் அளவுக்கடதாசியில், I.  
 பிரதமபடத்து இலக்கம் 40.

தண்டு.	காணியின் பெயர்.	விசாலம்.
94 ...	நாரங்காதெனிய	7 0 27

எல்லை, வடக்கு-தக்கரைகால, இகலகொலவினிகமுடைய எல்லை, கிழக்கு-அரசாட்சிக்குள்ள னீண்ட  
 கறல்தெனிய, அடிபாதை; தெற்கு-விஜேசுசசேக்கர தொன் அந்திரிசம் சிலபேர்க்கும் உரித்துப்பேசு ரிவின்  
 தகரல்தெனியேவத்த; மேற்கு-அரசாட்சிக்குள்ள தெனிகாகேன்பாய, அரசாட்சிக்குள்ள தெனிகாகேனே  
 தெனிய.



Scale of 8 Chains to an Inch.  
 Situation : Morawaka village in Palle pattu of Morawak korale.  
 Preliminary plan 40.

Lot.	Name of Land.	Extent.
94 ...	Narangahadeniya ...	7 0 27

Sheet O<sub>8-16</sub><sup>14</sup>

Surveyor-General's Office,  
 Colombo, April 11, 1902.

J. L. HAMPTON,  
 for Acting Surveyor-General.

II.  
 Preliminary plan 40.

Lot.	Name of Land.	Extent.
79 ...	Pallewattchena ...	1 1 25

in sheets O<sub>8-16</sub><sup>14</sup> and O<sub>24-32</sub><sup>14</sup>, and bounded as follows : on the north by Bogahahena belonging to Crown; on the east  
 south by the footpath, Morawakkandemukulana belonging to Crown; on the west by Pitadeniya claimed by Vidana  
 ranage Dondiris.

O<sub>8-16</sub><sup>14</sup> සහ O<sub>24-32</sub><sup>14</sup> සිතියම්පත්‍රවලට අඩංගු වූ :—  
මුල් සිතියම 40.

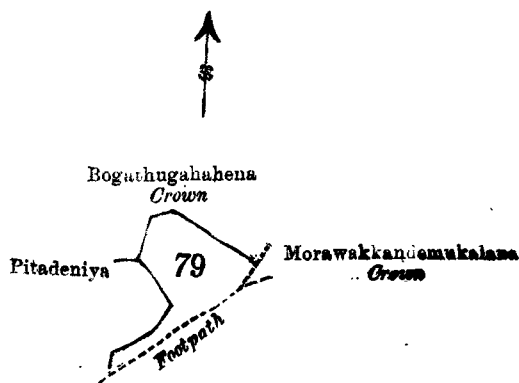
බිම්කම්පිටිය.	ඉඩමේ නම.	විමරණ.
79 ...	පල්ලේවත්තේන	අ. රු. ප. 1 1 25

මීට මාසම්—උතුරට රජසත්තක බෝ තහනමකි; නැගෙනහිරට සහ දකුණට අඩිපාරද, රජ සත්තක මාරුවක්කන්දේ මුකුලාණද; බස්නාහිරට විදුනපතිරනගේ දෙවැදිරිස් වසින් අසිනවාසිකම් කියන පිට්ටෙකි.

O<sub>8-16</sub><sup>14</sup> ම්, O<sub>24-32</sub><sup>14</sup> ම් අඟඟුකදකාසිකනිල,  
පිරාමපදාත්ත මුසුකම 40.

කණ්ඩ.	කාණ්ඩිනනු පෙයර්.	විචාරණ.
79 ...	පන්තොවත්තේන	අ. රු. ප. 1 1 25

භූමි, වැදගත්-අරාච්චිපිටුණේන පොතකි; සිමුණුමුත්තේන-අඟුපාතේ, අරාච්චිපිටුණේන මොරාච්චිපිටුණේන; මෙරු-විතානපත්තිනකේ තොන මිලිය මරිත්තපොස මිට්ටෙනි.



Scale of 8 Chains to an Inch.

Situation : Morawaka village in Palle pattu of Morawak korale.

Preliminary plan 40.

Lot.	Name of Land.	Extent.
79 ...	Paluwatthena	A. R. P. 1 1 25

Sheets O<sub>8-16</sub><sup>14</sup> and O<sub>24-32</sub><sup>14</sup>

Surveyor-General's Office,  
Colombo, April 11, 1902.

J. L. HAMPTON,  
for Acting Surveyor-General.

III.

Preliminary plan 40.

Lot.	Name of Land.	Extent.
107 ...	Paluwatteokanda	A. R. P. 0 2 17

in sheets O<sub>8-16</sub><sup>14</sup> and O<sub>24-32</sub><sup>14</sup> and bounded as follows : on the north by the footpath ; on the east by Kadittamullekumbura belonging to Sumana Unnanse and others ; on the south by Ulundupitiyedeniya sold by Crown to W. L. Jayanhami (T.P. 171,807) ; on the west by Kadittamullekumbura belonging to Sumana Unnanse and others.

O<sub>8-16</sub><sup>14</sup> සහ O<sub>24-32</sub><sup>14</sup> සිතියම්පත්‍රවලට අඩංගු වූ :—  
මුල් සිතියම 40.

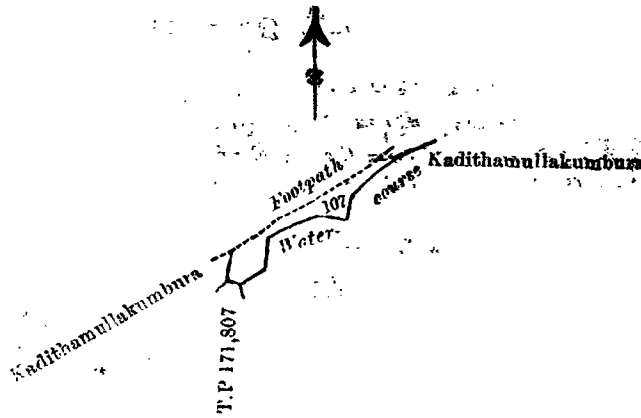
බිම්කම්පිටිය.	ඉඩමේ නම.	විමරණ.
107 ...	පාළුවත්තේනකන්ද	අ. රු. ප. 0 2 17

මීට මාසම්—උතුරට අඩිපාරද; නැගෙනහිරට සුමනලත්තනේන සහ තවත් අඩිපාරවලට අසින කඩිත්තන්මුල්ලකුමුරද; දකුණට ආණ්ඩුව විසින් බිබිලිවී ඇල්. ජයන්තාමිට් විකුණන ලද පිට්ටෙකි (T.P. 171,807); බස්නාහිරට සුමනලත්තනේන සහ තවත් අඩිපාරවලට අසින කඩිත්තන්මුල්ලකුමුරද.

08-16<sup>14</sup> ம், 24-32<sup>14</sup> ம் அளவுக்கடதாசிகளில்,  
பிரதமட்டரது இலக்கம் 40.

தலாதி. கண்ணினத பெயர். வீசர்லம்.  
107 ... பாலுவத்தேடுகண்ட ... 0 2 17

எல்லை, வடக்கு-கம்பலை; கிழக்கு-கமல் உன்குளையும் சலைபர்களுக்குமுடைய கடித்தமுள்ளை  
சூழ்ப்புர; தெற்கு-டவளிவு. எல். ஜயனகரமக்கு அரகாட்சியரால விற்கப்பட்டிருக்கும் உறுத்திட்டமுடைய  
னிய (T.P. 171,807); மேற்கு-கமல உன்குளையும் சலைபர்களுக்குமுடைய கடித்தமுள்ளைசூழ்ப்புர.



Scale of 8 Chains to an Inch.

Situation: Morawaka village in Palle pattu of Morawakkorale.

Preliminary plan 40.

Lot.	Name of Land.	Extent.
107	Paluwatteokanda	A. R. P. 0 2 17

Sheets 08-16<sup>14</sup> and 024-32<sup>14</sup>

Surveyor-General's Office,  
Colombo, April 11, 1902.

J. L. HAMPTON,  
for Acting Surveyor-General.