

SUPPLEMENT

TO

The Ceylon Government Gazette,

PART III.

FRIDAY, AUGUST 22, 1902.

NOTICE UNDER THE WASTE LANDS ORDINANCES, 1897, 1899, AND 1900.

TAKE notice, that unless within three months from the 15th day of August, 1902, the persons, if any, who claim any interest in the lands hereinafter mentioned or in any one or more of such lands, appear before the Special Officer appointed under section 28 of "The Waste Lands Ordinances, 1897, 1899, and 1900," at his office at Galle and make claim to the said lands or any of them or to some interest therein :

Such Special Officer, in pursuance of the powers vested in him by the said Ordinances, will declare by writing under his hand that the said lands or such of them, as to which no claim has been made, are the property of the Crown.

J. G. FRASER,  
Special Officer.

Description of Lands referred to.

The following lots, situated in the village of Andaluwa in the Morawak korale of the Matara District, in the Southern Province, as described in the annexed certified tracings :—

I.

Preliminary plan 39.

Lot.	Name of Land	Extent.
		A. R. P
1	Nugagahahena	48 1 7

on sheet O 36-15 and bounded as follows : on the north by the village limit of Pasgoda ; on the east by the village limit of Pasgoda ; on the south by the Potaludola, Dolaihalawatta belonging to Rubasinge Dingi Appu and others ; on the west by the footpath from Ehalakanda to Pasgoda, Nngagahahenewatta belonging to Rubasinge Don Bastian and others, the footpath from Ehalakanda to Pasgoda.

විෂය 1902 ක්වූ අගෝස්තු මස 15 වෙනි දින පටන් කුන්මාසයක් ඇතුළතදී මෙහි පහත දක්වන ඉඩම් වලට නොහොත් ඉන් එකකට නොහොත් වැඩිගණනකට යම් අයිතිවාසිකමක් තිබෙන යම් අයෙක් ඇත්නම් ඒ අය විසින් මුඩුබිම් සම්බන්ධ වීම් 1897, 1899 සහ 1900 ආඥාපණවල 28 වෙනි වගන්තියේ ප්‍රකාරයට පත්කරණු ලැබූ විශේෂ මහත්ඥානරයානන්තාන්සේගේ ගාල්ලේ කන්තෝරු වේදී උන්තාන්සේගේ ඉදිරිපිට ඇති පෙනීසිට එක් ඉඩම්වලට නොහොත් ඊට ඇති යම් කොටසකට කිසි අයිතිවාසිකමක් පෙන්වා සිටින්නට නොයෙදුනොත්, එක් විශේෂ මහත්ඥානරයානන්තාන්සේට ඉහත කී ආඥාපණවලින් ලැබී තිබෙන බලවල ප්‍රකාරයට, අයිතිවාසිකම් නොකියාපූ එක් ඉඩම් එක්කෝ එසින් අයිතිවාසිකමක් ගෙනහැර දක්වන්නට නොයෙදුන සෑම ඉඩම් රජයන්තක ඉඩම් හැටියට උන්තාන්සේගේ අත්සන ඇති ලියවිලිකින් උන්තාන්සේ විසින් ප්‍රකාශකරණ බව මෙයින් දැන ගත යුතුයි.

ජේ. ජී. ෆ්‍රේසර්,  
විශේෂ මහත්ඥානරයානන්තාන්සේය.

ඉඩම්වල තොරතුරු.

දකුණු පලාතට අයිති මාහර දිස්ත්‍රික්කේ මොරවක්කෝරලේ ආදම්ව යන ගම පිහිටා තිබෙන මෙම ඉඩමානු සහතික සිතියම්වල පෙනීයන මෙහි පහත දක්වන බිම්කවරි, එනම් :—

I.

O 36-15 සිතියම්පත්‍රයට අඩංගු :—

මුල් සිතියම 39.

බිම්කවරිය.	ඉඩමේ නම.	භිම්හරම.
		අ. රු. ප.
1	නුගගහගේන	48 1 7

මීට මාසිම්—උතුරට පස්ගොඩ ගම්ඉදි ද ; නැගෙනහිරට පස්ගොඩ ගම්ඉදි ද ; දකුණට පෝතලු දෙලද, රුබසින්ගේ භින්දිඅප්පුට සහ නවත් අයව්වන්ට අයිති දෙලදුනුවත්තද ; බස්නාහිරට ඇහැලකන්දේ සිට පස්ගොඩට යන අභිපාරද, රුබසින්ගේ දෙව් බස්තියන්ට සහ නවත් අයව්වන්ට අයිති නුගගහගේනේවත්තද, ඇහැලකන්දේ සිට පස්ගොඩට යන අභිපාරද.

இவ்வறிவித்தலின் தேதியாகிய 1902 ம் ஆம் ஆவணிமீ 15 ந் தேதியிலிருந்து மூன்று மாதத்திற்குள்ளாக இதன் கீழ் விவரித்திருக்கும் காணிகளை அல்லது அக்காணிகளி் வெவ்வேறையும் குறித்து உரித்துப்பேசுவோர்கள் யாருமிருந்தால், அவர்கள் 28 ம் பிரிவின்படி பானான காணிகளின் சட்டங்களின் 1897, 1899, 1900 ம் வருஷங்களில் ஏற்படுத்திய குறிப்பான உத்தியோகஸ்தர் முன்பாக காலி அவரது கந்தோரில் தெரிபட்டு மேற்படி காணிகளை அல்லது அவற்றி் வெவ்வேறையும் குறித்து யாதும் உரிமை அல்லது உடத்தை காணியாதிருந்தால், மேற்சொல்லிய குறித்த உத்தியோகஸ்தராக தம்மில் சொல்லப்பட்ட கட்டளைச்சட்டங்களினால் தனக்குக் கொடுத்திருக்கும் தத்துவங்களைக்கொண்டு தன் கையொப்பமிட்டு எழுத்து மூலமாய் சொல்லப்பட்ட காணிகளை அல்லது அவைகளின் உரித்தைப் பேசப்பட்டவர்கள் வெளிப்படாவிடில் முடிக்குரிய ஆதனமென்று வெளியரங்கப்படுத்துவார்.

ஜே. ஜி. பெரேரர்,  
குறிப்பான உத்தியோகஸ்தர்.

சொல்லப்பட்ட காணிகளின் விவரம்.

தென் மாகாணத்தின் மாத்தறை மூலத்தில்க்கில் மொறவக்கோறையைச்சேர்ந்த ஆன்தலவை என்னும் கிராமத்தினுள்ள இதன் கீழ் சொல்லப்படும் காணித்துணைகள், அஃதாவது இத்தோடணத்துக் குறிக்கப்பட்டு உறுதிப்படுத்திய டாப்புக்களில் விவரிக்கப்பட்டிருக்கின்றன :—

15  
O 36—44 ம் அளவுக்கடதாசியில்,

I.

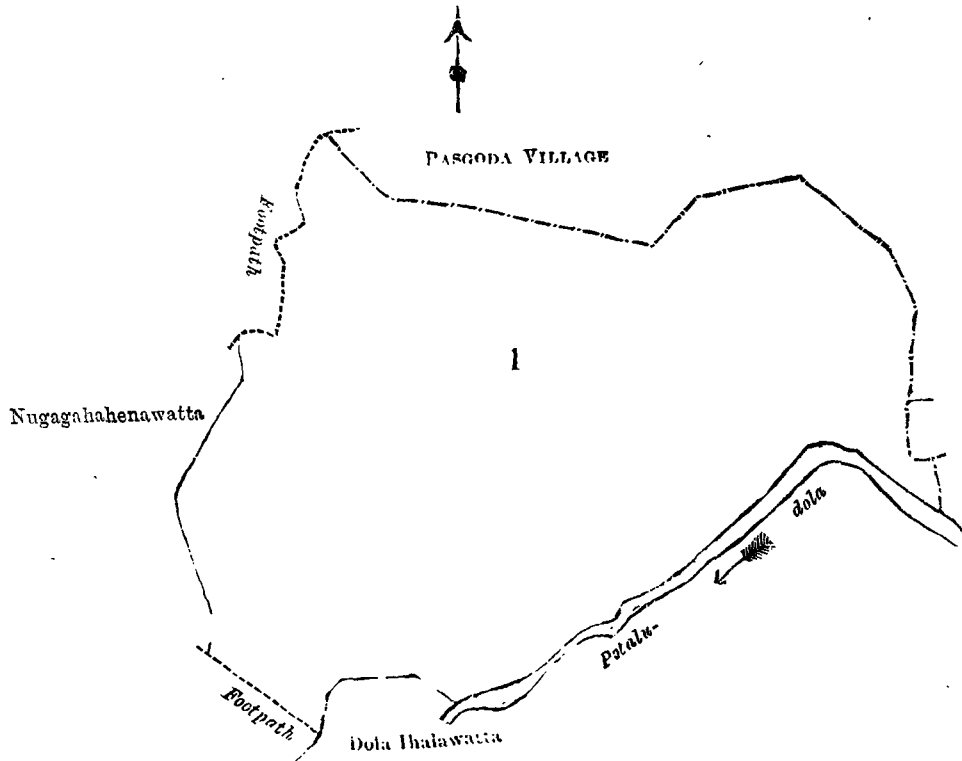
பிரதமபடத்து இலக்கம் 39.

விசாலம்.

ச. த. ப.

குண்டு	காணியினது பெயர்.	விசாலம்.
1 ...	நுககாகேன ...	48 1 7

எல்லை, வடக்கு-பஸ்கொடஉடைய எல்லை; கிழக்கு-பஸ்கொடஉடைய எல்லை; தெற்கு-போத்தனுதொல, அபசின்கே மங்கிஅப்புவும் சிலபேர்களுக்குமுடைய தொலகலவத்த; மேற்கு-எகலகந்திலிருந்து பஸ்கொடக்கு போகும் அடிபாதை, அபசின்கே தொன் பஸ்தியனும் சிலபேர்களுக்குமுடைய நுககாகேனவத்த, எகலகந்திலிருந்து பஸ்கொடக்குபோகும் அடிபாதை.



Scale of 8 Chains to an Inch.

Situation : Andoluwa village in Udugaha pattu of Morawak korale.

Preliminary plan 39.

Lot.	Name of Land	Extent.
1 ...	Nugagahahena	A. R. P. 48 1 7

Sheet O 36—44  
15

Surveyor-General's Office.  
Colombo, March 25, 1902.

J. L. HAMPTON,  
for Acting Surveyor-General.

II.

Preliminary plan 39.

Lot.	Name of Land	Extent
30 ...	Kerandeniya ...	A. R. P. 0 2 22

on sheet O 36—44, and bounded as follows : on the north by Kerandeniya hena alias Hinmedakekunehenyaya belonging to Crown; on the east and south by Kerandeniya hena alias Hinmedakekunehenyaya belonging to Crown; on the west by Kerandeniya hena alias Hinmedahenyaya belonging to Crown.

O 36-44<sup>15</sup> සිතියම්පත්‍රයට අඩංගු :-

මුල් සිතියම 39.

බිම්කවරය.

ඉඩමේ නම.

බිම්තරම.

අ. රූ. ප.

30

...

කැරන්දෙනියා

...

...

0 2 22

මීට මාසිම්—උතුරට රජසන්නක කැරන්දෙනියේගේන නොහොත් හීන්මැදකැකුගේගේන යායද ; නැගෙනහිරට සහ දකුණට රජසන්නක කැරන්දෙනියේගේන නොහොත් හීන්මැදකැකුගේගේන යායද ; බස්නාහිරට රජසන්නක කැරන්දෙනියේගේන නොහොත් හීන්මැදගේනියායද.

O 36-44<sup>15</sup> ම අளඟුකුකුළුතාසියිල්.

පිරිතමපදක්කු මුලස්කම් 39.

විෂාලම.

ප්‍රාණම.

කාරණියිනතු පෙයාර්.

අ. ප්‍ර. ප.

30

...

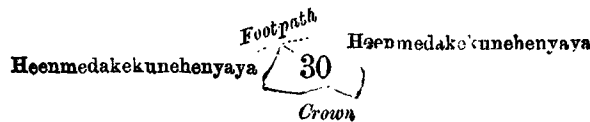
කෙරන්දෙනියා

...

...

0 2 22

ආලියා, වැට්ටු-අරභාසික්කුගේන ඉන්ද්‍රපෙකුකුලේගේනාය ; සිමුකුම කෙරන්දෙනියා-අරභාසික්කුගේන කෙරන්දෙනියාගේන අලියා ඉන්ද්‍රපෙකුකුලේගේනාය ; මෙරන්දෙනියා-අරභාසික්කුගේන කෙරන්දෙනියාගේන අලියා ඉන්ද්‍රපෙකුකුලේගේනාය.



Scale of 8 Chains to an Inch.

Situation : Andoluwa village in Udugaha pattu of Morawak korale.

Preliminary plan 39.

Lot	Name of Land	Extent.
		A. R. P.
30	Kerandeniya	0 2 22

Sheet O 36-44<sup>15</sup>

Surveyor-General's Office,  
Colombo, March 25, 1902.

J. L. HAMPTON,  
for Acting Surveyor-General.

III.

Preliminary plan 39.

Lot.	Name of Land.	Extent.
		A. R. P.
24	Pitadeniyehena	2 2 20

on sheet O 36-44<sup>15</sup>, and bounded as follows : on the north by Pitadeniya claimed by Vitaranage Edirihami and others ; on the east by Pitadeniyehena belonging to Crown ; on the south by Pitadeniyedola, Pitadeniyekumbura belonging to Vitaranage Don Allis and others, Pitadeniyehena belonging to Crown ; on the west by Pitadeniya claimed by Vitaranage Edirihami and others.

O 36-44<sup>15</sup> සිතියම්පත්‍රයට අඩංගු :-

මුල් සිතියම 39.

බිම්කවරය.

ඉඩමේ නම.

බිම්තරම.

අ. රූ. ප.

24

...

පිටදෙනියේගේන

...

2 2 20

මීට මාසිම්—උතුරට විතාරනගේ එදිරිනාමි සහ තවත් අයවල් විසින් අයිතිවාසිකම් කියන පිටදෙනිය ; නැගෙනහිරට රජසන්නක පිටදෙනියේගේන ; දකුණට පිටදෙනියේදෙලා, විතාරනගේ දෙත් අල්ලිස්සිට සහ තවත් අයවල් විසින් අයිති පිටදෙනියේකුඹුරු, රජසන්නක පිටදෙනියේ ගේන ; බස්නාහිරට විතාරනගේ එදිරිනාමි සහ තවත් අයවල් විසින් අයිතිවාසිකම් කියන පිටදෙනිය.

15  
O 36-44 ம் அளவுக்கடதாசியில்,

பிரதமபட்டத்து இலக்கம் 39.

விராலம்.

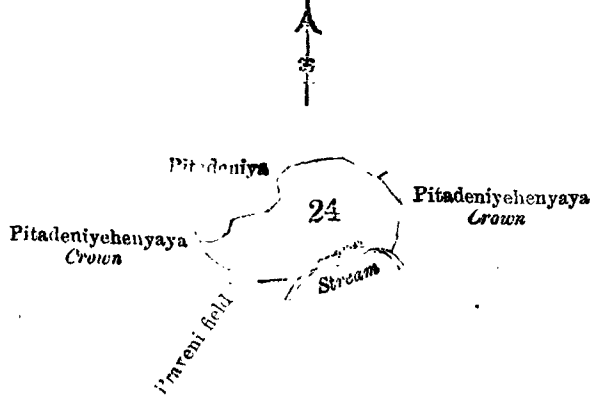
தண்டு. காணியினது பெயர்.

ஏ. ர. ப.

24 ... பிட்டதெனியேகேன ...

2 2 20

எல்லை, வடக்கு-வித்தாறனகே எதிரிகாமியும் சிலபேர்க்கும் உரிததுபேசும் பிட்டதெனிய; கிழக்கு-அரசாட்சிக்குள்ள பிட்டதெனியேகேன; தெற்கு-பிட்டதெனியேதொல, வித்தாறனகே தொன அல்லிகம் சிலபேர்க்குமுடைய பிட்டதெனியேரும்புர, அரசாட்சிக்குள்ள பிட்டதெனியேகேன; மேற்கு-வித்தாறனகே எதிரிகாமியும் சிலபேர்க்கும் உரிததுபேசும் பிட்டதெனிய.



Scale of 8 Chains to an Inch.

Situation : Andoluwa village in Udugaha pattu of Morawak korale.

Preliminary plan 39.

Lot.	Name of Land	Extent.
		A. R. P.
24 ...	Pitadeniyehena ...	2 2 20

Sheet O 15  
36-44

Surveyor-General's Office,  
Colombo, March 25, 1902.

J. L. HAMPTON,  
for Acting Surveyor-General