

Ceylon Government Gazette

Published by Authority.

No. 5,876 — FRIDAY, SEPTEMBER 12, 1902.

PART I.—General: Minutes, Proclamations, Appointments,
and General Government Notifications.

PART II.—Legal and Judicial.

PART III.—Provincial Administration.

PART IV.—Marine and Mercantile.

PART V.—Municipal and Local.

Separate paging is given to each Part in order that it may be filed separately.

Part III. — Provincial Administration.

	PAGE		PAGE
Land Sales:—		Land Acquisition Notices	2974
Western Province	2897	Land Resumption Notices	—
Central Province	2911	Notices under Ordinance No. 1 of 1897	Suppl. 2975
Northern Province	2918	Abstracts of Season Reports	—
Southern Province	2920	Notices under "The Forest Ordinance"	—
Eastern Province	2943	Sales of Arrack, Opium, and Toll Rents	2992
North-Western Province	2948	Miscellaneous Provincial and District Notices:—	
North-Central Province	2955	Sales of Salt and Timber	—
Province of Uva	2962	Notifications of Close Season, Infected Areas, &c.	—
Province of Sabaragamuwa	2971	Specifications under "The Irrigation Ordinance"	—

LAND SALES IN THE WESTERN PROVINCE.

No. 1,428, W. P.

Colonial Secretary's Office,
Colombo, August 29, 1902.

ON Monday, October 20, 1902, at 12 noon, the Assistant Government Agent for the Kalutara District will put up for sale or settlement, at his office in Kalutara, the under-mentioned portions of Crown Land, on the terms authorized by Government.

Preliminary plan 2,049. Village—Ittapana.

Lot.	Name of Land.	Name of Claimant.	Description.	Extent.			Upset Price
				A	R.	P.	per Acre.
7134	Ulumaduweudumulla	Crown	Abandoned paddy land	5	3	28	20
7136	Karagahaduwaudumulla	do.	do.	7	3	17	20
7137	Wellabodaowita	do.	do.	4	2	4	20
7138	Millagahaudumulla	do.	do.	4	2	30	20
7141	Miriswattaudumulla	do.	do.	4	0	26	20
7143	Attotuwela	do.	do.	17	2	29	20
7152	Moragahaudumulla	do.	do.	6	0	30	20
Village—Kanana.							
7155	Duwaowita or Mahaliadda	Heirs of Ragaminidurage Wattuwa and others	Paddy field	2	2	0	30
7156	Dawatagahaowita	do.	do.	12	0	28	30
L 586	Pallageowita	do.	do.	4	0	14	30
M 586	Addaraowita	do.	do.	10	3	13	30
N 586	Watawalaowita	do.	do.	1	2	9	30
O 586	Kinitullagoda	Heirs of Upanchia	do.	5	1	34	30

Lot.	Name of Land.	Name of Claimant.	Description.	Extent.		Upset Price
				A.	R. P.	per Acre. Rs.
7158	Puwakgahaudumulla	Village—Ittapana. Crown	Abandoned paddy field	3	2 15	20
7159	Mahawalaudumulla	do.	do.	1	2 25	20
7160	Mahawalaowita	do.	do.	1	3 20	20
7161	Wattabodakattia	Hewage Allis and others	do.	3	3 0	20
7164	Killagahaowita	Amuhuntuduwege Alis-appu's heirs and others	Paddy field	6	2 38	30
7168	Etambagahakumbura	Don Siyadoris Jayasundara Appuhami and others	do.	3	3 4	30
P 586	Etambagahawatta	Beddavidanalage Don Andris and another	Planted land	2	0 34	30
7174	Duwekumbura	Village—Kanana. Jayanettikorallage Don Siman Appuhami of Lewwanduwa	Paddy field	0	2 4	30
R 586	Walameriyamullaowita	Crown	Owita	6	2 18	10
S 586	Kebellagahaowita	Jayanettikorallage Don William Appuhami	do.	4	2 34	20
T 586	Migahaowita	Heirs of Ragaminidurage Wattuwa and others	do.	8	1 7	20
V 586	Maduruduwaowita	Crown	do.	9	1 26	20
X 586	Millagahawattakattiya	Village—Ittapana. Udugamakorallage Podi Sinno Appuhami	Planted land	1	2 4	40
Y 586	Gallanayawatta	Tambawitamaddumage Babichan Appu	do.	1	0 30	40
Z 586	Do.	Tambawitamaddumage Don Dias and another	do.	2	1 20	40
A 587	Polwattaowita	Village—Kanana. Heirs of Ragaminidurage Wattuwa and others	Paddy land	7	0 21	20
B 587	Ragaminowita	do.	do.	9	2 30	20
Situating in the Walallawiti pattu of the Pasdun korale west.						
Preliminary plan 11,269. Village—Palligoda.						
11460	Atwaldeniyamullakumbura	Palligodawitanage Pawanhami	Paddy field	0	0 15	20
11461	Andahalanedolakumbura	Pasqualmettissa Vidanalage Andris Appuhami and another	do.	0	3 18	20
Preliminary plan 11,387. Village—Dodangoda.						
11961	Kimbulaelaokandakele	Crown	Jungle	2	3 30	30
11962	Do.	do.	Jungle for sale	0	0 30	30
11963	Kimbulaelakumbura	Udawattakankanange Don Hendrick and others	Paddy field	0	1 28	20

Situating in the Iddagoda pattu of the Pasdun korale west.

Further particulars respecting these lands may be obtained from the Surveyor-General, and respecting the conditions of sale from the Assistant Government Agent, Kalutara.

By His Excellency's command,

R. W. LEVERS,
Acting Colonial Secretary

No. 1,428, W. P.

එළු 1902 ක්‍රි. අ. ජනවාරි 29 වෙනි දින කොළඹ

මහසෙනෙවැරියාගේ කන්තෝරුවේදී.

කුමාර දිසත්‍රිකේ ආණ්ඩුවේ උපදේශකවරයාගේ විසින් මෙහි පහත සඳහන්වන ආණ්ඩුව සන්තක ඉඩම් ආණ්ඩුවේ නියෝගවල ප්‍රකාරයට එළු 1902 ක්‍රි. අ. ජනවාරි 20 වෙනි දිනට සඳහන්වන දවල් 12ට කුමාර කවිචේරියේදී වෙන්දේසි කර විකුණන ලදී. සේ සිදුකරන ලදී. සඳහන්වන දවල් 12ට සිතියම 2,049. ගම—ඉත්තපාන.

කො.	ඉඩමේ නම.	අයිතිකම් කියවනා.	අත්දම.	අ. රු. ප.	අක්කර මහත. සහ මිල. රු.
7134	උළුමාලුවේ උඩුමුල්ල	රාජසන්තක	පුරන්කුමුර	5 3 28	20
7136	කරගහඳුණවල උඩුමුල්ල	එම	එම	7 3 17	20
7137	වැල්ලඹොඩම්මිව	එම	එම	4 2 4	20
7138	මල්ලඟහල උඩුමුල්ල	එම	එම	4 2 30	20
7141	මිරිස්වත්තෙල උඩුමුල්ල	එම	එම	4 0 26	20
7143	අත්තොටුවෙල	එම	එම	17 2 29	20
7152	මොරගහල උඩුමුල්ල	එම	එම	6 0 30	20
ගම—කහාන.					
7155	දුටුමුල්ල වෙහෙරයන්	රාගමනිදුරගේ වැන්නාගේ උරුමකාරයෝ සහ තවත්	කුමුර	2 2 0	30
7156	මාලුපාද්ද	එම	එම	12 0 28	30
L 586	දවමහලම්මිව	එම	එම	4 0 14	30
M 586	පල්ලඟහලම්මිව	එම	එම	10 3 13	30
N 586	අද්දරම්මිව	එම	එම	1 2 9	30
O 586	වව්වලම්මිව	එම	එම	5 1 34	30
	කිකිතුල්ලගොඩ	උපදේශකවරයාගේ උරුමකාරයෝ	එම		

නො.	ඉඩමේ නම.	අයිතිකම් කාන්තා, ගම—ඉන්කපාන.	අන්දම.	අක්කර	
				මහන. අ. රු. ප.	යක මිල. රු.
7158	පුච්ඡගහලුඹුල්ල	රජසන්තක	කුඹුර, පුරන්		
7159	මහවලලුඹුල්ල	එම	වෙව්ව	3 2 15	20
7160	මහවලඹව	එම	එම	1 2 20	20
7161	වත්තබොඩකම්මිව	ගේවෑගේ අල්ලීස් සහ තවත්	එම	1 3 20	20
7164	කීල්ලගහම්මිව	අමුහුන්කුඹුවගේ අල්ලීස්ගේ උරුමකාරයෝ සහ තවත්	එම	3 3 0	20
7168	ඇටඹගහකුඹුර	දෙව් සියඳොරිස් ජයසුන්දර අප්පුහාමි සහ තවත්	කුඹුර	6 2 38	30
P 586	ඇටඹගහවත්ත	බද්දවිදුහලාගේ දෙව් අන්දිස් සහ තවත්	එම	3 3 4	30
7174	දුවෙකුඹුර	ගම—කපාන, ලොව්වන්දුවේ ජයනෙන්තිකෝ රුල්ලාගේ දෙව් සිමන් අප්පුහාමි සහ තවත්	වැව්ලී ඉඩම	2 0 34	30
R 586	වලනේරියවුල්ලඹව	රජසන්තක	කුඹුර	0 2 4	30
S 586	කැබෙල්ලගහම්මිව	ජයනෙන්තිකෝරුල්ලාගේ දෙව් විලියම් අප්පුහාමි	ඹව්ව	6 2 18	10
T 586	මිගහම්මිව	රුගම්නිදුරගේ වත්තුවාගේ උරුමකාරයෝ සහ තවත්	එම	4 2 34	20
V 586	වෙදුරුදුවෙඹව	රජසන්තක	ඹව්ව	8 1 7	20
X 586	මල්ලගහවත්තෙකම්මිව	ගම—කපාන, ලුඹුගමකෝරුල්ලාගේ පොඩි සිංහආප්පුහාමි	වැව්ලීඉඩම	1 2 4	40
Y 586	ගල්ලකවත්ත	තඹව්වදේදුවගේ බව්වත්අප්පුහාමි	එම	1 0 30	40
Z 586	එම	තඹව්වදේදුවගේ දෙව් දීඝස් සහ තවත්	එම	2 1 20	40
A 587	පොල්වත්තෙඹව්ව	ගම—කපාන, රුගම්නිදුරගේ වත්තුවාගේ උරුමකාරයෝ සහ තවත්	කුඹුර	7 0 21	20
B 587	රුගම්නිව්ව	එම	එම	9 2 30	20
පිහිටා තිබෙන්නේ බස්නාහිර පස්දුම්කෝරලේ වලල්ලාච්චිපත්තුවේය. සිතියම 11,269. ගම—පල්ලියොඩ.					
11460	අත්වැල්දෙහියෙ වුල්ලෙ කුඹුර	පල්ලියොඩවිනානගේ පවත්තාමි	කුඹුර	0 0 15	20
11461	අත්දහලනේදෙලකුඹුර	පස්කවල්මෙත්තිස විදුහලාගේ අන්දිස්අප්පුහාමි සහ තවත්	එම	0 3 18	20
සිතියම 11,387. ගම—දෙඩන්ගොඩ.					
11961	කිඹුලආලබකදකැලේ	රජසන්තක	කැලය	2 3 30	30
11962	එම	එම	දෙල, ගොවිකු තනුලාමේ	0 0 30	—
11963	කිඹුලආලකුඹුර	ලබවත්තෙ කන්තානගේ දෙව් ගෙනදිස් සහ තවත්	කුඹුර	0 1 28	20
පිහිටා තිබෙන්නේ බස්නාහිර පස්දුම්කෝරලේ ඉද්දගොඩපත්තුවේය.					
මෙම ඉඩම ගැණ වැඩිදුර කාරණා සර්වේචර්ජනරුල්ලන්තාත්සේගෙන්ද, විකිනීමේ කොන්දේසි ගැණ කළුතර දිස්ත්‍රික්කේ ආණ්ඩුවේ උපදේශනාත්සේගෙන්ද දැනගන්ව පුවමන.					
ගරුහර උතුමානන්වනන්සේගේ ආඥාවලෙස, ආර්. ඩබ්ලිව්. අයිවර්ස්, වැඩබලන මහසෙනෙහිපාලි මමින.					

No. 1,429, W. P.

Colonial Secretary's Office,
Colombo, August 29, 1902.

ON Monday, October 27, 1902, at 12 noon, the Assistant Government Agent for the Kalutara District will put up for sale or settlement, at his office in Kalutara, the under-mentioned portions of Crown Land, on the terms authorized by Government.

Preliminary plan 5,521. Village—Kudaligama.

Lot.	Name of Land.	Name of Claimant.	Description.	Extent.		Upset Price per Acre.
				A.	R. P.	
6305	Bulatwatukanda	Crown	Jungle	4	1 6	30
6306	Do.	do.	do.	4	3 6	30
6307	Do.	do.	do.	5	3 10	30
6308	Do.	do.	do.	4	0 4	30
6309	Do.	do.	do.	5	0 17	30

Preliminary plan 11,272. Village—Pahala Naragala.

11471	Pothawalakumburapita-kattiya	Crown	Deniya	2	0 36	10
-------	------------------------------	-------	--------	---	------	----

Lot.	Name of Land.	Name of Claimant.	Description.	Extent. A. R. P.	Upset Price per Acre. Rs.
Preliminary plan 9,658. Village—Warekagoda.					
9257	Pinkumburaheña <i>alias</i> Gal-lenakanda	Crown	Chena	5 2 16	25
7925	Gorokgahalanda	Preliminary plan 9,204. Crown and Ranahinge Sadappu	Scrub	1 0 2	20
Preliminary plan 9,980.					
6902	Mendoragahawaturana	Crown	Marshy land	0 3 38	10
6903	Do.	do.	do.	0 2 8	10
Preliminary plan 7,554. Village—Warekagoda.					
R 369	Walakadahenewatta	Polketiyege Oberis Appu	Cocoanut and tea	0 3 22	100
S 369	Do.	Tewarapperuma Jane Nona and another	do.	0 1 12	100
T 369	Do.	do.	do.	0 2 0	100
U 369	Do.	Don Selenisappu	do.	0 2 0	100
V 369	Kahamiliyapitiyepitakattiya	Edirimana Arachehige Dona Setan Hamine	Garden	2 1 4	150
Situated in the Gangaboda pattu of the Pasdun korale east.					
Preliminary plan 6,931. Village—Migama.					
B 275	Galapitayagodalandawita	Heris of Karunakalage Jacoris Silva	Deniya	0 2 3	—*
C 275	Do.	do.	do.	0 2 31	—*
D 275	Do.	do.	do.	0 3 8	—*
E 275	Do.	do.	do.	0 1 20	—*
Preliminary plan 10,388. Village—Dodangoda.					
8301	Kandanegodakele	Crown	Jungle	84 3 22	20
8302	Do.	do.	do.	9 3 8	20
8303	Do.	do.	do.	6 2 32	20
Situated in the Iddagoda pattu of the Pasdun korale west.					
Preliminary plan 11,295. Village—Magurumaswila.					
11622	Indigahawattapitakattiya	Crown	Jungle	1 1 22	5
11623	Do.	do.	do.	0 0 18	15
11624	Do.	Kiriwitanage Amaris, Police Vidane of Makalandawa	Planted land	0 1 20	20
11625	Do.	Crown	Jungle	1 2 22	20
11626	Do.	Kiriwitanage Sadris Appu of Makalandawa	Planted land	0 1 4	50
Preliminary plan 2,364. Village—Welipenna.					
8939	Olagangodamukalana	Crown	Jungle	122 3 14	20
Situated in the Walalawiti pattu of the Pasdun korale west.					

* Certificate of quiet possession.

Lots 8,301, 8,302, and 8,303 are sold for cinnamon or rubber cultivation.

Further particulars respecting these lands may be obtained from the Surveyor-General, and respecting the conditions of sale from the Assistant Government Agent, Kalutara.

By His Excellency's command,

R. W. LEVERS,
Acting Colonial Secretary.

No. 1,429, W. P.

වර්ෂ 1902 ක්වූ අගෝස්තු මස 29 වෙනි දින කොළඹ

මහසෙනෙට්ටු ජනතායෝජනා කමිටියේ විසින්

මහර දිස්ත්‍රික්කේ ආණ්ඩුවේ උපවර්තන උත්තරායෝජන විසින් මෙහි පහත සඳහන්වන ආණ්ඩුව සහ තනි ඉඩම් ආණ්ඩුවේ නියෝගවල ප්‍රකාරයට වර්ෂ 1902 ක්වූ ඔක්තෝබර් මස 27 වෙනි දින වූ සඳුදා දවල් 12ට කළුපර සම්මේලනයේදී වෙන්දේසිකර එකතු කළ භූමි කිහිපයකට යෙදෙනවා ඇත.

නො.	ඉඩමේ නම.	සිතියම 5,521. ගම්—කුඩලියම. අයිතියකම් කියවනවා.	අන්දම.	මහත. අ. රු. ප.	අක්කර යක මිල. රු.
6305	මුලත්වතුකන්ද	රජසන්තක	කැලය	4 1 6	30
6306	එම	එම	එම	4 3 6	30
6307	එම	එම	එම	5 3 10	30
6308	එම	එම	එම	4 0 4	30
6309	එම	එම	එම	5 0 17	30
සිතියම 11,272. ගම්—පහලතාරගල.					
11471	පොත්තවලකුමුරේ පිටි කම්පිය	රජසන්තක	දෙණිය	2 0 36	10
සිතියම 9,658. ගම්—වරකගොඩ.					
9257	පිත්තමුරුපොත්ත කොහොත්ගල්ලෙනකන්ද	රජසන්තක	හේන	5 2 16	25
සිතියම 9,204. ගම්—වරකගොඩ.					
7925	ගොරකගලන්ද	රජසන්තක සහ රකසිංහාගේ සාදප්පු	පඳුරු සහිත	1 0 2	20

නො	ඉඩමේ නම.	අයිතිකම් කියවනා.	අන්දම.	මහක. අ. රු. ප.	අක්කර සහ මිල. රු.
		සිතියම 9,980.			
6902	මැත්තෝරගහවතුරහ	රජසන්තක	වතුර	0 3 38	10
6903	එම	එම	එම	0 2 8	10
		සිතියම 7,554.			
R 369	වලකඩගේනෙවන්ත	පොල්කැටියගේ ඔබේරිස් අප්පු	කේ සහ පොල්	0 3 22	100
S 369	එම	කෙවැප්පෙරුම ජේන්තෝනා සහ තවත් කෙනෙක්	එම	0 1 12	100
T 369	එම	එම	එම	0 2 0	100
U 369	එම	දෙව් පොල්කිස් අප්පු	එම	0 2 0	100
V 369	කහඹිලියපිලියෙ පිටකම්පිය	එදිරිමාන්තආරම්පියගේ අයු සේනත්තාමිනේ	වත්ත	2 1 4	150
	පිහිටා තිබෙන්නේ ගහබොඩපත්තුවේ නැගෙනහිර පසුමුකෝරලේය.				
		සිතියම 6,931. ගම—මීගම.			
B 275	ගලපිටතාගොඩ ලන්ද මිහිට	කරුනාකලගේ ජකෝවිස් සිල්වාගේ උරුමකරුගේ	දෙනිය	0 2 3	—*
C 275	එම	එම	එම	0 2 31	—*
D 275	එම	එම	එම	0 3 8	—*
E 275	එම	එම	එම	0 1 20	—*
		සිතියම 10,388. ගම—දොඩාගොඩ.			
8301	කදුනෙගොඩ කැලේ	රජසන්තක	කැලය	84 3 22	20
8302	එම	එම	එම	9 3 8	20
8303	එම	එම	එම	6 2 32	20
	පිහිටා තිබෙන්නේ ඉද්දගොඩපත්තුවේ බස්නාහිර පසුමුකෝරලේය.				
		සිතියම 11,295. ගම—මඟුරමස්විල.			
11622	ඉදිගහවත්තෙපිටකම්පිය	රජසන්තක	කැලය	1 1 22	15
11623	එම	එම	එම	0 0 18	15
11624	එම	මාකලන්දගේ කිරිපිනාගේ අභිරිස් පොලිස්විදුනේ	වැවිලි ඉඩම	0 1 20	20
11625	එම	රජසන්තක	කැලය	1 2 22	20
11626	එම	මාකලන්දගේ කිරිපිනාගේ සාදිස්අප්පු	වැවිලි ඉඩම	0 1 4	50
		සිතියම 2,364. ගම—වැලිපාන.			
8939	ඔලගන්ගොඩ මුකලාන	රජසන්තක	කැලය	122 3 14	20
	පිහිටා තිබෙන්නේ වලල්ලාම්පිපත්තුවේ බස්නාහිර පසුමුකෝරලේය.				

* තිරවුල් වස්තුව පිණිස.

ඒ සිකවුසුසි.—8,301, 8,302 සහ 8,303 බිම්කැබ්ලි මතුකන්නේ කුරුඳු නොහොත් රවර්ගස් වැව්ට සඳහායි.

දෙම ඉඩම් ගැන වැඩිදුර කැරණ සර්වේච්ඡන්තරාලයට නාන්සේගෙනද, විකිනීමේ කොන්දේසි ගැන කළුකර දීර්ඝ ක්ෂේත්ර ඉදිරිපත්කරන නාන්සේගෙනද දැනගනව පුළුවන.

ගරුකර උතුමානත්තනසේගේ ආඥාවලය,
ආර්. බිඹිල්ලු. අයිවර්ස්,
වැඩබලන මහාසේනාපති වරයා.

No. 1,430, W. P. Colonial Secretary's Office, Colombo, September 3, 1902.

ON Saturday, October 25, 1902, at 11.30 A.M., the Hon. the Government Agent for the Western Province will put up to settlement, at Mahara resthouse, the under-mentioned portions of Crown Land, on the terms authorized by Government.

One hundred and ninety allotments of land.
Preliminary plan 2,277.—Adikari pattu, Siyane korale west.

Lot.	Name of Land.	Name of Claimant.	Description.	Extent. A. R. P.	Fees for Certificate of Quiet Possession. Rs. c.
S 764	Makulugahawatta or Dombagahawatta	Charles Perera Samarasinghe	Old garden	2 0 39	8 50
T 764	Do.	do.	do.	3 2 5	11 0
V 764	Siyambalagahawatta	Biyanwilage Don Francisco and others	do.	2 0 20	8 50
W 764	Do.	Biyanwilage Don Juwanis and others	do.	1 3 36	6 0
D 765	Do.	Don Paulubadalge Juwanis Perera	do.	1 0 16	6 0
F 765	Beligahawatta	Homgodage Natcho Nachchire	do.	0 2 6	3 50
G 765	Hettigewatta	Don Paulubadalge Juan Perera	do.	0 3 6	3 50

Lot.	Name of Land.	Name of Claimant.	Description.	Extent. A. R. P.	Fees for Certi-
					ficate of Quiet Possession. Rs. c.
H 765	Bulugahawatta	Don Paulubadalge Juwanis Perera and others	Old garden	2 1 28	8 50
I 765	Do.	do.	do.	0 3 3	3 50
J 765	Siyambalagahawatta	Homgodage Natcho Nachchire and others	do.	0 1 9	3 50
K 765	Do.	Homgodage -Appu Naide and others	do.	3 3 0	11 0
L 765	Gonagahakumbura	do.	Paddy field	0 2 4	3 50
M 765	Do.	do.	do.	0 2 9	3 50
N 765	Kosgahakumbura	do.	do.	2 0 7	8 50
P 765	Ketakekahakumbura	Don Paulubadalge Juwanis Perera	do.	2 0 36	8 50
Q 765	Iriyagahakumbura	Biyanwilage Don Francisku and others	do.	3 1 23	11 0
R 765	Settigekumbura	Wickrama-arachchige Juwanis Appuhamy and others	do.	1 0 13	6 0
S 765	Do.	Hewaradage Bastian Fernando of Mapola	do.	1 0 9	6 0
V 765	Galakumbura	Ranasinha-arachchige Don Abran and others	do.	1 2 10	6 0
W 765	Do.	Tuppahige Sardiel Rodrigo and others	do.	1 0 21	6 0
X 765	Millagahakumbura	Biyanwilage Don Francisco and others	do.	1 3 36	6 0
Y 765	Do.	do.	do.	1 1 12	6 0
Z 765	Makulugahawatta	Manamalakankanamalage Luvis Perera and others	Old garden	0 2 8	3 50
A 766	Do.	do.	do.	0 2 0	3 50
B 766	Ambagahawatta	Biyanwilage Don Francisco and others	do.	2 2 38	8 50
C 766	Makulugahawatta	do.	do.	3 0 38	11 0
E 766	Millagahawatta	Kiriellagurunanselage Luvenis Silva and others	do.	1 1 0	6 0
F 766	Do.	Galagamage Don Juwanis and others	do.	1 1 0	6 0
G 766	Do.	Tuppahige Sardiel Rodrigo and others	do.	0 1 34	3 50
H 766	Do.	Kiriellagurunanselage James Silva	do.	2 3 8	8 50
I 766	Delgahawatta	Biyanwilage Don Cornelis and others	do.	2 1 32	8 50
J 766	Do.	Alutdurage Migel Fernando and others	do.	1 0 32	6 0
K 766	Do.	Galagamage Don Juwanis and others	do.	1 2 28	6 0
L 766	Do.	Mampege Michohamy	do.	0 2 20	3 50
M 766	Do.	Elakage Bastian Allis and others	do.	1 2 30	6 0
N 766	Do.	Gurunanselage Dines and others	do.	1 2 23	6 0
O 766	Makulugahawatta	Rajapaksehenadira-arachchige Allis Appu and others	do.	1 1 25	6 0
P 766	Do.	Tuppahige Selohamy and others	do.	0 0 34	3 50
Q 766	Do.	Rajapaksehenadirage Siman Appu and others	do.	2 1 20	8 50
R 766	Do.	Lokuliyage Allis Kabarala and others	do.	7 2 11	23 0
S 766	Makulugahawatta	Elakage Johanes Allis and others	do.	0 2 6	3 50
T 766	Kahatagahawatta	Mampege Nonohamy and others	do.	2 2 9	8 50
U 766	Makulugahakurunduwatta	Suse Soysa of Colombo	do.	4 3 30	13 50
W 766	Millagahakumbura	Tuppahige Sardiel Rodrigo and others	Paddy field	0 3 22	3 50
Y 766	Etaherallyagahawatta	Galgamage Don Juwanis	Old garden	0 2 16	3 50
A 767	Kahatagahawatta	Kiriellagurunanselage Thomas Silva	do.	2 2 29	8 50
C 767	Kongahawatta	Rajapaksepatirage Babanis and others	do.	5 2 16	18 0
D 767	Delgahawatta	Kiriellagurunanselage Thomas Silva and others	do.	3 3 26	11 0
E 767	Do.	Tuppahige Lawarenti Rodrigo	do.	0 2 10	3 50
F 767	Do.	do.	do.	0 1 38	3 50
G 767	Do.	Rajapaksepatirage Saviel Appu and others	do.	0 1 6	3 50
J 767	Migahawatta	Kiriellagurunanselage Gabriel Silva and others	do.	2 3 15	8 50
K 767	Millagahawatta	Polwattege Selohami and others	do.	2 0 21	8 50
L 767	Migahawatta	Tuppahige Sardiel Rodrigo and others	do.	1 1 17	6 0
M 767	Do.	Tuppahige Sardiel Rodrigo	do.	1 3 13	6 0
N 767	Do.	Biyanwilage Don Francisco and others	do.	0 0 34	3 50

Lot.	Name of Land.	Name of Claimant.	Description.	Extent. A. R. P.	Fees for Certi-
					ificate of Quiet Possession. Rs. c.
O 767	Migahawatta	Tuppahige Nicolas Rodrigo	Old garden	1 2 6	6 0
P 767	Do.	do.	do.	0 2 1	3 50
Q 767	Do.	Ranasinha-arachchige Don Juwanis and others	do.	2 1 35	8 50
R 767	Kadurugahawatta	Wanasinghege Sarahami and others	do.	0 3 10	3 50
S 767	Do.	Ranasinghearachehige Don Johanes and others	do.	0 1 6	3 50
T 767	Halgahawatta	Tuppahige Jelis Rodrigo and others	do.	1 2 27	6 0
Y 767	Munamalgahakumbura or Iriyagahakumbura	Ranasinghearachehige Don Johanes and others	Paddy field	2 1 9	8 50
Z 767	Munamalgahakumbura or Iriyagahakumbura	Kiriellagurunanselage Gabriel Silva and others	do.	0 3 7	3 50
A 768	Galpotttekumbura	Rajapaksepattirage Don Bastian and others	do.	1 0 29	6 0
B 768	Do.	Elakage Lawarenti Allis and others	do.	1 1 0	6 0
D 768	Do.	Rajapaksepattirage Babanis Appu and others	do.	3 0 38	11 0
G 768	Digapotttekumbura	Lokuliyana Appusinna	do.	0 0 29	3 50
H 768	Do.	Wanasinge Bastian Appuhami and others	do.	0 0 24	3 50
I 768	Do.	Samarawira-arachchige Luvis and others	do.	0 1 0	3 50
J 768	Digapotttekumbura or Warakumbura	Elakage Lawaranti Allis and others	do.	2 3 10	8 50
L 768	Ambagahakumbura	Johanes de Abraham, Muhandiram of Mulleriyawa	do.	3 1 0	11 0
M 768	Do.	Lokuliyana Allis Kabarala and others	do.	2 3 8	8 50
N 768	Do.	Lokuliyana Janis Appuhami and others	do.	1 1 36	6 0
O 768	Vitanagekumbura	Deguruge Arnelis Perera and others	do.	5 0 8	18 0
R 768	Iriyagahakumbura	A. H. Lewis and others	do.	5 3 11	18 0
S 768	Pillewekumbura	Jayamannamohottige Girigoris and others	do.	0 3 14	3 50
T 768	Do.	Elakage Bastian Allis and others	do.	1 0 30	6 0
U 768	Dangahakumbura	Johanes Karthelis, Registrar, and others	do.	1 2 19	6 0
V 768	Embarellagahakumbura	Jayamannamohottige Girigoris and others	do.	1 1 13	6 0
W 768	Do.	Mudiyanselage Francinahamy and others	do.	0 3 31	3 50
X 768	Do.	Liyanage Johanes Appu and others	do.	0 2 11	3 50
Y 768	Do.	Lokupitumpege Telenis and others	do.	1 3 2	6 0
Z 768	Halgahawatta	Kumarapeliarachchige Don Lovarenso and others	Old garden	0 3 4	3 50
A 769	Migahawatta	Liyanage Don Johanes and others	do.	5 0 18	18 0
D 769	Do.	Elakage Bastian Allis and others	do.	0 2 28	3 50
E 769	Witanagewatta	Deguruge Arnelis and others	do.	1 1 4	6 0
I 769	Makulugahawatta	Lokuliyana Allis Kabarala	do.	6 0 21	20 50
J 769	Maragahawatta	Mudiyanselage Don Salman and others	do.	1 3 28	6 0
K 769	Do.	Kandimullearachchige Gettohamy	do.	0 2 0	3 50
L 769	Millagahawatta	Kalugampitiyeappuhamilage Welun and Kalugampitiyeappuhamilage Charles	do.	3 3 0	11 0
M 769	Kongahawatta	Kandimullearachchige Juwa	do.	1 3 2	6 0
N 769	Do.	Elakage Johana Allis	do.	3 0 23	11 0
N 769½	Do.	Kandimullearachchige Daniel Pieris and others	Old garden	8 0 18	25 50
O 769	Do.	Wanigasurige Dona Ana	do.	2 1 25	8 50
P 769	Do.	Ranasinha-arachchige Don Johanes and others	do.	10 0 0	28 0
Q 769	Ketakelagahawatta	Jasinge Francisco Perera and others	do.	0 3 30	3 50
R 769	Do.	Visidamage Don Juwanis and others	do.	4 1 10	13 50
S 769	Kongahawatta	Kandimullearachchige Daniel Pieris and others	do.	1 1 25	6 0
T 769	Do.	do.	do.	3 0 4	11 0
U 769	Gonnagahawatta	Bammiappucharige Abanchi Naide and others	do.	2 1 2	8 50

Lot.	Name of Land.	Name of Claimant.	Description.	Extent. A. R. P.	Fees for Certificate of Quiet Possession.	
					Rs.	c.
V 769	Kongahawatta	Wanigasurige Cornelis	Old garden	0 0 29	3	50
W 769	Do.	Kandemullearachchige Pabilinu	do.	0 2 10	3	50
X 769	Do.	Kandemullearachchige Telenis	do.	0 2 0	3	50
Y 769	Gonnagahawatta	Jasinge Carnis Perera	do.	1 1 13	6	0
Z 769	Do.	Pannila-acharige Pipanchi Naide and others	do.	1 0 12	6	0
A 770	Hapugahakumbura	Elakage Johana Allis and others	Paddy field	0 2 28	3	50
B 770	Do.	Jasinge Carnis Perera	do.	0 1 12	3	50
C 770	Hapugahakumbura or Kitulgahakumbura	Kalugampitiyeappuhamillage Alisandri Henry Luvis Appuhamy	do.	0 3 20	3	50
D 770	Hapugahawatta	Mapitigama-acharige Domingo Perera	Old garden	0 1 30	3	50
G 770	Ambagahakumbura	Jasinge Francis Perera and others	Paddy field	1 2 15	6	0
H 770	Do.	Jasinge Carnis and others	do.	1 3 2	6	0
I 770	Welekumbura	Kalugampitiyeappuhamillage Alisandri Henry Luvis Appuhamy	do.	1 2 20	6	0
J 770	Do.	Kalugampitiyeappuhamillage Selohamy and others	do.	0 3 18	3	50
K 770	Do.	Mudiyanselage Salman and others	do.	2 2 31	8	50
L 770	Kosgahakumbura	Saranapala Unnanse	do.	0 1 14	3	50
M 770	Do.	Mudiyanselage Salman Appuhamy	do.	0 2 27	3	50
N 770	Kosgahakumbura	Visidigamage Don Junanis and another	do.	1 2 34	6	0
O 770	Nedungahawatta	Kanandage Dilohamy	Old garden	1 3 38	6	0
P 770	Dombagahawatta	Elakage Bastian Allis and others	do.	2 1 4	8	50
Q 770	Kongahawatta	Elakage Lawarenti Allis and others	do.	4 3 25	13	50
R 770	Do.	Kalugampitiyeappuhamillage Alisandri Henry Liwis and others	do.	1 1 14	6	0
S 770	Pillewakumbura	Elakage Gabriel Allis and others	Paddy field	2 1 20	8	50
T 770	Kongahawatta	Elakage Bastian Allis and others	Old garden	0 3 30	3	50
U 770	Do.	do.	do.	1 2 0	6	0
V 770	Do.	Kalugampitiyeappuhamillage Don Johannes	do.	3 3 39	11	0
W 770	Kahatagawatta	Biyawilaradage Bastian Fernando and others	do.	0 2 14	3	50
X 770	Do.	Timbiripolaradagey Gilanchi Fernando and others	do.	0 1 14	3	50
Y 770	Etambagahawatta	Anthonange Balahamy	do.	1 2 37	6	0
Z 770	Delgahawatta	Biyawilaradage Gilanchi Fernando and others	do.	1 2 20	6	0
A 771	Do.	Kalugampitiyeappuhamillage Isan and others	do.	3 0 10	11	0
C 771	Dombagahawatta	Kalugampitiyeappuhamillage Alisandri Henry Luvis and others	do.	3 2 14	11	0
D 771	Halgahadeniyawatta	Kalugampitiyeappuhamillage Johannes	do.	2 0 0	6	0
E 771	Halgahakumbura	Mutukuda-arachchige Bartholomeusz Dias	Paddy field	1 3 26	6	0
F 771	Hapugahawatta	Kolambabadalge Antho Naide	Old garden	0 2 18	3	50
G 771	Do.	Mapiitigama-acharige Dominga Naide and others	do.	5 0 30	18	0
H 771	Do.	Kolambabadalge Antho Naide	do.	0 1 18	3	50
I 771	Do.	Atdutwaduge Pipanchi Naide and others	do.	0 0 23	3	50
J 771	Puwakgahakumbura	Mapiitigama-acharige Domingo Perera and others	Paddy field	0 3 33	3	50
K 771	Ketakelegahawatta	Visidagamage Don Juwan	Old garden	3 0 0	8	50
L 771	Kekunagahakumbura	Kalugampitiyeappuhamillage Alisandri Henry Luvis and others	Paddy field	1 1 4	6	0
M 771	Kosgahakumbura	Joseph Gomis Abeyasinghe and others	do.	3 2 24	11	0
N 771	Puwakgahakumbura	Kandemullearachchige Daniel Peris and others	do.	1 2 12	6	0
O 771	Ketakelegahawatta	Jasinge Francisco Perera and others	Old garden	1 0 20	6	0
P 771	Do.	Carolus Dias Bandaranayake	do.	0 1 7	3	50
Q 771	Millagahawatta	Bastian Gomis Abeyasinghe	do.	0 1 25	3	50
R 771	Ketakelegahawatta	Visidagamage Don Juwanis	do.	1 2 0	6	0
S 771	Do.	Nawalage Domingo Kurey	do.	0 2 29	3	50
T 771	Do.	Karandenikankanamalage Christian Appu	do.	0 3 9	3	50
U 771	Millagahawatta	Mutukuda-arachchige Bartholomeusz Dias	do.	1 2 28	6	0

Lot.	Name of Land.	Name of Claimant.	Description.	Extent.		Fees for Certi-
				A.	R. P.	ificate of Quiet Possession.
						Rs. c.
W 771	Batta-attepileweowita	Jasinge Francisco Perera and others	Old garden	0	0 31	3 50
A 772	Kosgahawatta	S. Gomis Jayawardana Padikara Muhandiram	do.	0	3 22	3 50
B 772	Millagahawatta	Mutukuda-arachchige Bartholomeusz Dias	do.	1	3 11	6 0
J 772	Delgahawatta	Mapitigama-acharige Mathes Perera and others	do.	0	1 32	3 50
K 772	Millagahawatta	Visidagama Don Gabriel	do.	0	1 0	3 50
L 772	Delgahawatta	Mapitigama-acharige Mathes Perera	do.	1	0 19	6 0
M 772	Millagahawatta	Visidagama Don Gabriel	Old garden	0	1 15	3 50
N 772	Do.	Estate of J. D. Karthelis, Vidane Arachchi	do.	0	2 28	3 50
O 772	Ambagahawatta	Jeseph Gomis Abeyasinghe	do.	0	2 39	3 50
P 772	Getagahawatta	Wickrama-arachchige Dona Bastiana and others	do.	10	0 0	20 0
R 772	Munamaltunhaukurunduwatta	Kolambabadalge Antho Naide	do.	6	2 21	20 50
S 772	Kahatagahawatta	Kottecharige Adrian Perera and others	do.	1	1 0	6 0
T 772	Do.	Mapitigama-acharige Samuel Perera and others	do.	0	0 30	3 50
U 772	Do.	do.	do.	1	1 24	6 0
V 772	Hapugahawatta	Kotteachchige Adrian Perera	do.	0	0 30	3 50
W 772	Do.	Mapitigama-acharige Domingo Perera	do.	0	2 27	3 50
X 772	Kongahawatta	Koralegey Bastian Rubera and Koralegey Bastian Don Daniel	do.	1	1 30	6 0
A 773	Munamaltunhaukurunduwatta	Mapitigama-acharige Samuel Perera and others	do.	0	1 23	3 50
B 773	Do.	Kolambabadalge Antho Naide	do.	0	0 21	3 50
C 773	Halghakumbura	Kottecharige Adrian Perera	Paddy field	0	1 25	3 50
D 773	Do.	Mapitigama-acharige Samel Perera and others	do.	1	2 36	6 0
F 773	Galpottekumbura	Koralegey Bastian Ruberu	do.	0	1 24	3 50
G 773	Delgahawatta	Mapitigama-acharige Jano Nachchire	Old garden	0	3 23	3 50
J 773	Dambugahawatta	Siman Joseph Wirasekera	do.	0	3 25	3 50
K 773	Dambugahawatta or Millagahawatta	Don Johanes Karthelis, Registrar	do.	4	2 11	13 50
L 773	Dambugahawatta	Rev. Melder of Biyanwila	do.	3	0 30	11 0
M 773	Do.	do.	do.	1	1 37	6 0
N 773	Do.	do.	do.	1	0 18	6 0
O 773	Getahawatta	Don Johanes Karthelis, Registrar	do.	0	3 29	3 50
P 773	Etaheraliyagahawatta	do.	do.	0	0 10	3 50
Q 773	Do.	Mudiyanselage Dona Francina and others	do.	1	0 0	3 50
R 773	Eligahawatta	Estate of J. D. Karthelis, Vidane Arachchi	do.	8	0 26	25 50
S 773	Nedungahawatta	Dona Isabella Karthelis	do.	4	2 30	13 50
T 773	Do.	Don Johanes Karthelis, Registrar	do.	7	0 32	23 0
U 773	Do.	Wirahadamottige Cornelis Ransinghe	do.	3	3 29	11 0
V 773	Millagahawatta	Kohilege Silenchi Appu and others	do.	15	3 0	47 50
X 773	Imbulgahawatta	Rajapaksepatorage Cornis Appu	Old garden	1	0 7	6 0
Y 773	Ambagahawatta	Rajapaksepatorage Allis Appu	do.	4	0 25	13 50
Z 773	Wewakumbura	Estate of John Daniel Karthelis, Vidane Arachchi	Paddy field	6	3 36	20 50
A 774	Do.	Don Peris, Police Vidane	do.	0	2 33	3 50

Certificates of quiet possession will be issued for these lands on payment of the fees noted against them. The fees due must be paid on the day of settlement itself. When two or more lots are adjoining each other and are claimed by the same claimant, one certificate will be issued on application.

Further information respecting these lands may be obtained from the Surveyor-General, and respecting the conditions of sale from the Hon. the Government Agent, Western Province.

By His Excellency's command,

R. W. IEVERS,
Acting Colonial Secretary.

No. 1,430, W. P.

වර්ෂ 1902 ක්වූ සැප්තැම්බර් මස 3 වෙනි දින කොළඹ මහසෙනෙහි රජයේ පත්වීම් පිළිබඳව

බස්නාහිර දිසාවේ වාගාසිපති ආණ්ඩුවේ ඒජන්තවරයාගේ විසින් මෙහි පහත සඳහන්වෙන ආණ්ඩුව සන්නය ඉඩම් ආණ්ඩුවේ හිමිකරුවන්ට වර්ෂ 1902 ක්වූ ඔක්තෝබර් මස 25 වෙනි දින වූ සෙනසුරුදා දවල් 11.30ට මහර කානාමෙදී තීන්දුකර දෙනට සෛදෙකවා ඇත.

සිතියම 2,277. පිහිටීම පිහිටාකෝරලේ අදිකාරිපත්තුවේ. ගම—බිසන්විල.

සහතික පනුකට ගෙවියයුතු මුදල.

කො.	ඉඩමේ නම.	අයිතියාම කියන්නා.	අන්දම.	මහත. අ. රු. ප.	සහතික පනුකට ගෙවියයුතු මුදල.
S 764	මකුලගහවත්ත කොහොත් දෙමගහ වත්ත	චාර්ල්ස් ප්‍රෙරි සමරසිංහ	පරණ වගාව	2 0 39	8 50
T 764	එම	එම	එම	3 2 5	11 0
V 764	සියඹලාගහවත්ත	බිසන්විලගේ දෙන පුත්සිසිකා සහ තවත්	එම	2 0 20	8 50
W 764	එම	එම පුටාහිස් සහ තවත්	එම	1 3 36	6 0
D 764	එම	දෙන පාවුච්චි බඩල්ගේ පුටාහිස් ප්‍රෙරි	එම	1 0 16	6 0
F 765	බෙලිගහවත්ත	කොමගොඩගේ නවවෙල් නාච්චිපේර	පරණ වගාව	0 2 6	3 50
G 765	තෙව්වගහවත්ත	දෙන පාවුච්චි බඩල්ගේ පුටාහිස් ප්‍රෙරි	එම	0 3 6	3 50
H 765	බුහගහවත්ත	එම පුටාහිස් ප්‍රෙරි සහ තවත්	එම	2 1 28	8 50
I 765	එම	එම	එම	0 3 3	3 50
J 765	සියඹලාගහවත්ත	කොමගොඩගේ නවවෙල් නාච්චිපේර	එම	0 1 9	3 50
K 765	එම	එම අප්පනසිදේ සහ තවත්	එම	3 3 0	11 0
L 765	ගෝනාගහකුඹුර	එම	කුඹුර	0 2 4	3 50
M 765	එම	එම	එම	0 2 9	3 50
N 765	කොස්ගහකුඹුර	එම	එම	2 0 7	8 50
P 765	කැටකාලගහකුඹුර	දෙන පාවුච්චි බඩල්ගේ පුටාහිස් ප්‍රෙරි	එම	2 0 36	8 50
Q 765	රිච්ගහකුඹුර	බිසන්විලගේ දෙන පුත්සිසිකා සහ තවත්	එම	3 1 23	11 0
R 765	සෙව්වගහකුඹුර	චිත්‍රකර්මගේ පුටාහිස් අප්පනසිසිකා සහ තවත්	එම	1 0 13	6 0
S 765	එම	ගෙවාරදගේ බිසන්විල පුටාහිස්	එම	1 0 9	6 0
V 765	ගලකුඹුර	රජපසාපැතිරගේ දෙන ආචාර් සහ තවත්	එම	1 2 10	6 0
W 765	එම	කුප්පහිගේ සරදිගෙල් රුදිරිග සහ තවත්	එම	1 0 21	6 0
X 765	මිල්ලගහකුඹුර	බිසන්විලගේ දෙන පුත්සිසිකා සහ තවත්	එම	1 3 36	6 0
Y 765	එම	එම	එම	1 1 12	6 0
Z 765	මකුච්චිගහවත්ත	මනමාලකත්තාගේ එවිස්ප්‍රෙරි සහ තවත්	පරණ වගාව	0 2 8	3 50
A 766	එම	එම	එම	0 2 0	3 50
B 766	අඹගහවත්ත	බිසන්විලගේ දෙන පුත්සිසිකා සහ තවත්	එම	2 2 38	8 50
C 766	මකුච්චිගහවත්ත	එම	එම	3 0 38	11 0
E 766	මිල්ලගහවත්ත	කිරිඇල්ලගුරුන්තාන්සේලාගේ ලේඛි හිස් සිල්වා සහ තවත්	එම	1 1 0	6 0
F 766	එම	ගලගමගේ දෙන පුටාහිස් සහ තවත්	එම	1 1 0	6 0
G 766	එම	කුප්පහිගේ සරදිගෙල් රුදිරිග සහ තවත්	එම	0 1 34	3 50
H 766	එම	කිරිඇල්ලගුරුන්තාන්සේලාගේ පේමිස් සිල්වා	එම	2 3 8	8 50
I 766	දෙල්ගහවත්ත	බිසන්විලගේ දෙන කොර්නේලිස් සහ තවත්	එම	2 1 32	8 50
J 766	එම	අචන්ද්‍රගේ මිගෙල් පුටාහිස් සහ තවත්	එම	1 0 32	6 0
K 766	එම	ගලගමගේ දෙන පුටාහිස් සහ තවත්	එම	1 2 28	6 0
L 766	එම	මාමිපගේ මිච්චිහාමි	එම	0 2 20	3 50
M 766	එම	ඉලක්කගේ බිසන්විල අල්ලිස් සහ තවත්	එම	1 2 30	6 0
N 766	එම	ගුරුන්තාන්සේලාගේ දිනේස් සහ තවත්	එම	1 2 23	6 0
O 766	මකුච්චිගහවත්ත	රජපසාපැතිරගේ නාච්චිපේරගේ අල්ලිස් අප්ප සහ තවත්	එම	1 1 25	6 0
P 766	එම	කුප්පහිගේ සෙලෝහාමි සහ තවත්	එම	0 0 34	3 50
Q 766	එම	රජපසාපැතිරගේ සිමන්අප්ප	එම	2 1 20	8 50
R 766	මකුච්චිගහවත්ත	ලොකුලිසිනගේ අල්ලිස් කබරල සහ තවත්	එම	7 2 11	23 0
S 766	එම	ඇලකගේ පොහාහිස් අල්ලිස් සහ තවත්	එම	0 2 6	3 50
T 766	කහටගහවත්ත	මාමිපගේ කෝකෝහාමි සහ තවත්	එම	2 2 9	8 50
U 766	මහකුච්චිගහකුරුදු වත්ත	සුසේ සොසිසා	එම	4 3 30	13 50
W 966	මිල්ලගහකුඹුර	කුප්පහිගේ සරදිගෙල් රුදිරිග සහ තවත්	කුඹුර	0 3 22	3 50
Y 766	ඇටකොරලිසිගහ වත්ත	ගල්ගමගේ දෙන පුටාහිස්	පරණ වගාව	0 2 16	3 50
A 767	කහටගහවත්ත	කිරිඇල්ලගුරුන්තාන්සේලාගේ කෝමස් සිල්වා	එම	2 2 29	8 50
C 767	කෝන්ගහවත්ත	රජපසාපැතිරගේ බඩාහිස් සහ තවත්	එම	5 2 16	18 0
D 767	දෙල්ගහවත්ත	කිරිඇල්ලගුරුන්තාන්සේලාගේ කෝමස් සිල්වා	එම	3 3 26	11 0
E 767	එම	කුප්පහිගේ ලවරෙන්නි රුදිරිග	එම	0 2 10	3 50
F 767	එම	එම	එම	0 1 38	3 50
G 767	එම	රජපසාපැතිරගේ සවිගෙල්අප්ප සහ තවත්	එම	0 1 6	3 50
J 767	මිහගහවත්ත	කිරිඇල්ලගුරුන්තාන්සේලාගේ ගබිරි ගෙල් සිල්වා සහ තවත්	එම	2 3 15	8 50
K 767	මිල්ලගහවත්ත	පොල්වත්තගේ සෙලෝහාමි සහ තවත්	එම	2 0 21	8 50
L 767	මිහගහවත්ත	කුප්පහිගේ සරදිගෙල් රුදිරිග සහ තවත්	එම	1 1 17	6 0
M 767	එම	එම සරදිගෙල් රුදිරිග	එම	1 3 13	6 0
N 767	එම	බිසන්විලගේ දෙන පුත්සිසිකා සහ තවත්	එම	0 0 34	3 50
O 767	එම	කුප්පහිගේ හිකුලිස් රුදිරිග	එම	1 2 6	6 0

කො.	ඉඩමේ නම.	අයිතියක් කියන්නා.	අන්දම.	සහතික පත්‍රයකට ගෙවියයුතු මුදල.	
				මකක. රු. ප.	රු. ශ.
P 767	මීගහවත්ත	බුද්ධගෝලයේ නිකුලයේ රුදිරිග	පරණ වගාව	0 2 1	3 50
Q 767	එම	රනසිංහආරච්චියේ දෙන්න ප්‍රවාහිස් සහ තවත්	එම	2 1 35	8 50
R 767	කදුරැගහවත්ත	වනසිංහගේ කෙරුහාමි සහ තවත්	එම	0 3 10	3 50
S 767	එම	රණසිංහආරච්චියේ දෙන්න පොහානිස් සහ තවත්	එම	0 1 6	3 50
T 767	හල්ගහවත්ත	බුද්ධගෝලයේ මිලිය රුදිරිග සහ තවත්	එම	1 2 27	6 0
Y 767	මුනම්ප්පහකුඹුර කොහොන් රිච්ච ගහ කුඹුර	රනසිංහආරච්චියේ දෙන්න පොහානිස් සහ තවත්	කුඹුර	2 1 9	8 50
Z 767	එම	කිරිඇල්ලේගුරුන්නාන්සේලාගේ ගබරි ගෙල ශිල්පා සහ තවත්	එම	0 3 7	3 50
A 768	ගල්පොත්තේකුඹුර	රුප්පසපතරගේ දෙන්න බස්නිසන් සහ තවත්	එම	1 0 29	6 0
B 767	එම	ඇලකගේ ලවරෙන්නි ඇල්ලිය සහ තවත්	එම	1 1 0	6 0
D 768	එම	රුප්පසපතරගේ බොහිස්අප්පු සහ තවත්	කුඹුර	3 0 38	11 0
G 768	දිගපොත්තේකුඹුර	ලොකුලියනගේ අප්පුසිංසෙය	එම	0 0 29	3 50
H 768	එම	වනසිංහගේ බස්නිසන් අප්පුහාමි සහ තවත්	එම	0 0 24	3 50
I 768	එම	සමරපරාමරච්චියේ ලුච්ච සහ තවත්	එම	0 1 0	3 50
J 768	වරත්තේකුඹුර	ඇලකගේ ලවරෙන්නි ඇල්ලිය සහ තවත්	එම	2 3 10	8 50
L 768	අඹගහකුඹුර	පොහානිස් ද ආබුහම මහන්දිරිම	එම	3 1 0	11 0
M 768	එම	ලොකුලියනගේ ඇල්ලිය කබරුල් සහ තවත්	එම	2 3 8	8 50
N 768	එම	එම පොහිස්අප්පුහාමි සහ තවත්	එම	1 1 36	6 0
O 768	විතාරකගේකුඹුර	දෙගුරුගේ අරනෝලිය ප්‍රෙරු සහ තවත්	එම	5 0 8	18 0
R 768	රිච්චගහකුඹුර	එ. එච්. ලුච්ච සහ තවත්	එම	5 3 11	18 0
S 768	පිල්ලැබේකුඹුර	ජයමත්තමොහොවිච්චියේ ගිරිගෝරිස් සහ තවත්	එම	0 3 14	3 50
T 768	එම	ඇලකගේ බස්නිසන් ඇල්ලිය සහ තවත්	එම	1 0 30	6 0
U 768	දන්නගහකුඹුර	පොහානිස් කර්නේලිය රිච්ච්ච සහ තවත්	එම	1 2 19	6 0
V 768	ඇම්බැල්ලගහ කුඹුර	ජයමත්තමොහොවිච්චියේ ගිරිගෝරිස් සහ තවත්	එම	1 1 13	6 0
W 768	එම	මුදියාන්සලාගේ පුන්දිනාහාමි සහ තවත්	එම	0 3 31	3 50
X 768	එම	ලියනගේ පොහානිස්අප්පු සහ තවත්	එම	0 2 11	3 50
Y 768	එම	ලොකුසිටුච්චියේ කෙලේනිස් සහ තවත්	එම	1 3 2	6 0
Z 768	හල්ගහවත්ත	කුමාරප්පුආරච්චියේ දෙන්න ලවරෙන්නි සහ තවත්	පරණ වගාව	0 3 4	3 50
A 769	මීගහවත්ත	ලියනගේ දෙන්න පොහානිස් සහ තවත්	එම	5 0 18	18 0
D 769	එම	ඇලකගේ බස්නිසන් ඇල්ලිය සහ තවත්	එම	0 2 28	3 50
E 769	විතාරකගේවත්ත	සී. අරනෝලිය සහ තවත්	එම	1 1 4	6 0
I 769	මුකුලුගහවත්ත	ලොකුලියනගේ ඇල්ලිය කබරුල	එම	6 0 21	20 50
J 769	මරගහවත්ත	මුදියාන්සලාගේ දෙන්න හල්මත් සහ තවත්	එම	1 3 28	6 0
K 769	එම	කන්දිමුල්ලආරච්චියේ ගැත්තේහාමි	එම	0 2 0	3 50
L 769	මිල්ලගහවත්ත	කඵගම්පිටියඅප්පුහාමිලාගේ බෙලුන් සහ එමගේ චාර්ලිය	එම	3 3 0	11 0
M 769	කෝන්ගහවත්ත	කන්දිමුල්ලආරච්චියේ පුවා	එම	1 3 2	6 0
N 769	එම	ඇලකගේ පොහානා ඇල්ලිය	එම	3 0 23	11 0
N 769 1/2	එම	කන්දිමුල්ලආරච්චියේ දැනියල පිරිස් සහ තවත්	එම	8 0 18	25 50
O 769	එම	වනගසුරිගේ දෙන ආනා	එම	2 1 25	8 50
P 769	එම	රනසිංහආරච්චියේ දෙන්න පොහානිස් සහ තවත්	එම	10 0 0	28 0
Q 769	කැට්ටාලගහවත්ත	ජාසිත්ගේ පුන්සිස්කු ප්‍රෙරු සහ තවත්	එම	0 3 30	3 50
R 769	එම	විසිදමගේ දෙන්න ප්‍රවාහිස් සහ තවත්	එම	4 1 10	13 50
S 769	කෝන්ගහවත්ත	කන්දිමුල්ලආරච්චියේ දැනියල පිරිස් සහ තවත්	පරණ වගාව	1 1 25	6 0
T 769	එම	එම	එම	3 0 4	11 0
U 769	ගොන්නගහවත්ත	බමුනුඅප්පුආචාරිගේ අබන්විනසිදේ සහ තවත්	එම	2 1 2	8 50
V 769	කෝන්ගහවත්ත	වනගසුරිගේ කොර්නේලිය	එම	0 0 29	3 50
W 769	එම	කන්දිමුල්ලආරච්චියේ පබ්ලිනු පිරිස්	එම	0 2 10	3 50
X 769	එම	එම කෙලේනිස් පිරිස්	එම	0 2 0	3 50
Y 769	ගොන්නගහවත්ත	ජාසිත්ගේ කර්නිස් ප්‍රෙරු	එම	1 1 13	6 0
Z 769	එම	පන්හිලආචාරිගේ පිපන්විනසිදේ සහ තවත්	එම	1 0 12	6 0
A 770	හපුගහකුඹුර	ඇලකගේ පොහානා ඇල්ලිය සහ තවත්	කුඹුර	0 2 28	3 50
B 770	එම	ජාසිත්ගේ කර්නිස්අප්පු	එම	0 1 12	3 50
C 770	එම සහ කිතුල්ගහ කුඹුර	කඵගම්පිටිය අප්පුහාමිලාගේ ඇලියන්දි ගෙන්නු ලුච්ච අප්පුහාමි	එම	0 3 20	3 50
D 770	හපුගහවත්ත	මාපිටියආචාරිගේ දෙන්නගු ප්‍රෙරු	පරණ වගාව	0 1 30	3 50
G 770	අඹගහකුඹුර	ජාසිත්ගේ පුන්සිස්කු ප්‍රෙරු සහ තවත්	කුඹුර	1 2 15	6 0
H 770	එම	එම කර්නිස් සහ තවත්	එම	1 3 2	6 0
I 770	වෙලකුඹුර	කඵගම්පිටියඅප්පුහාමිලාගේ ඇලියන්දි ගෙන්නු එච්ච් අප්පුහාමි	එම	1 2 20	6 0
J 770	එම	එම සෙලෝහාමි සහ තවත්	එම	0 3 18	3 50
K 770	එම	මුදියාන්සලාගේ සල්මත් සහ තවත්	එම	2 2 31	8 50
L 770	කොස්ගහකුඹුර	සරණපාල උන්නාන්සේ	එම	0 1 14	3 50
M 770	එම	මුදියාන්සලාගේ සල්මත් අප්පුහාමි	එම	0 2 27	3 50
N 770	කොස්ගහකුඹුර	විසිදමගේ දෙන්න ප්‍රවාහිස් සහ තවත්	කුඹුර	1 2 34	6 0
O 770	නැදුන්ගහවත්ත	කන්දිමුල්ලආරච්චියේ දිලෝහාමි	පරණ වගාව	1 3 38	6 0
P 770	දෙමගහවත්ත	ඇලකගේ බස්නිසන් ඇල්ලිය සහ තවත්	එම	2 1 4	8 50
Q 770	කෝන්ගහවත්ත	එම ලවරෙන්නි ඇල්ලිය සහ තවත්	එම	4 3 25	13 50

නො.	ලබාගත නම.	අයිතියට නියත්යා.	අන්දම.	මහත. අ. රු. ප.	සහතික පත්‍රයකට ගෙවියයුතු මුදල. රු. ශ.
R 770	කෝන්ගහවත්ත	කළුගම්පිටියේ අප්පුහාමිලාගේ අලිසන්ද්‍රී හෙන්රි එච්ස් සහ තවත්	පරණ වගාව	1 1 14	6 0
S 770	පිල්ලුවකුඹුර	අලුකගේ ගබුල් අලිලිස් සහ තවත්	කුඹුර	2 1 20	8 50
T 770	කෝන්ගහවත්ත	එම බස්නියන් අලිලිස් සහ තවත්	පරණ වගාව	0 3 30	3 50
U 770	එම	එම	එම	1 2 0	6 0
V 770	එම	කළුගම්පිටියේ අප්පුහාමිලාගේ දොන් ජෝහානස්	එම	3 3 39	11 0
W 770	කහවගහවත්ත	බියන්විලුරදාගේ බස්නියන් ප්‍රනාන්දු සහ තවත්	එම	0 2 14	3 50
X 770	එම	නිබිරිපොලුරදාගේ ඒලන් වි ප්‍රනාන්දු සහ තවත්	එම	0 1 14	3 50
Y 770	ඇටඹගහවත්ත	අන්තෝනියාගේ බලාහාමි	පරණ වගාව	1 2 37	6 0
Z 770	දෙල්ගහවත්ත	බියන්විලුරදාගේ හිලන් වි ප්‍රනාන්දු සහ තවත්	එම	1 2 20	6 0
A 771	එම	කළුගම්පිටියේ අප්පුහාමිලාගේ ඊසන් සහ තවත්	එම	3 0 10	11 0
C 771	දෙඹගහවත්ත	එම අලිසන්ද්‍රී හෙන්රි ඊලිස් සහ තවත්	එම	3 2 14	11 0
D 771	හල්ගහදෙහිවත්ත	එම ජෝහානස්	එම	2 0 0	6 0
E 771	හල්ගහකුඹුර	මුතුකුඹුර විවිධ බර්තෝලොමස් දිගේස් කොළඹ බඩල්ලේ අන්තෝනියාගේ	කුඹුර	1 3 26	6 0
F 771	හඬුගහවත්ත	මාපිටිය මහාමාර්ගයේ දොන් ජෝහානස්	පරණ වගාව	0 2 18	3 50
G 771	එම	මාපිටිය මහාමාර්ගයේ දොන් ජෝහානස්	එම	5 0 30	18 0
H 771	එම	කොළඹ බඩල්ලේ අන්තෝනියාගේ	එම	0 1 18	3 50
I 771	එම	අන්දමුඩුගේ පිපන් විනසිගේ සහ තවත්	එම	0 0 23	3 50
J 771	පුවත්ගහකුඹුර	මාපිටිය මහාමාර්ගයේ දොන් ජෝහානස්	කුඹුර	0 3 33	3 50
K 771	කැටකැලගහවත්ත	විසිදාගමගේ දොන් ජුවන්	පරණ වගාව	3 0 0	8 50
L 771	කැකුන්ගහකුඹුර	කළුගම්පිටියේ අප්පුහාමිලාගේ අලිසන්ද්‍රී හෙන්රි ඊලිස් සහ තවත්	කුඹුර	1 1 4	6 0
M 771	කොස්ගහකුඹුර	ජෝසප් ගෝමිස් අබේසිංහ සහ තවත්	එම	3 2 24	11 0
N 771	පුවත්ගහකුඹුර	කන්දමුල්ල ආරච්චිගේ දැනගෙල් පිරිස් සහ තවත්	එම	1 2 12	6 0
O 771	කැටකැලගහවත්ත	ජාසින්ගේ ප්‍රන්සිස්කු ප්‍රේර් සහ තවත්	පරණ වගාව	1 0 20	6 0
P 771	එම	කරෝලිස් දිගේස් බන්ඩාරනායක	එම	0 1 7	3 50
Q 771	මිල්ලගහවත්ත	බස්නියන් ගෝමිස් අබේසිංහ	එම	0 1 25	3 50
R 771	කැටකැලගහවත්ත	විසිදාගමගේ දොන් ප්‍රවානිස්	එම	1 2 0	6 0
S 771	එම	නාවලගේ දොන් ජෝහානස්	එම	0 2 29	3 50
T 771	එම	කරන්දෙහිකන්කානම්ලාගේ ක්‍රිස්තියාන් අප්පු	එම	0 3 9	3 50
U 771	මිල්ලගහවත්ත	මුතුකුඹුර විවිධ බර්තෝලොමස් දිගේස්	එම	1 2 28	6 0
W 771	බටහේනේ පිල්ලාමේ හිච්ච	ජාසින්ගේ ප්‍රන්සිස්කු ප්‍රේර් සහ තවත්	එම	0 0 31	3 50
A 772	කොස්ගහවත්ත	ඇස්. ගෝමිස් ජයවර්ධන පතිකාර මුහන් දිරම්	එම	0 3 22	3 50
B 772	මිල්ලගහවත්ත	මුතුකුඹුර විවිධ බර්තෝලොමස් දිගේස්	එම	1 3 11	6 0
J 772	දෙල්ගහවත්ත	මාපිටිය මහාමාර්ගයේ මන්තෝස් ප්‍රේර් සහ තවත්	එම	0 1 32	3 50
K 772	මිල්ලගහවත්ත	විසිදාගමගේ දොන් ගාබුරියල්	එම	0 1 0	3 50
L 772	දෙල්ගහවත්ත	මාපිටිය මහාමාර්ගයේ මන්තෝස් ප්‍රේර්	එම	1 0 19	6 0
M 772	මිල්ලගහවත්ත	විසිදාගමගේ දොන් ගබරියල්	එම	0 1 15	3 50
N 772	එම	—	එම	0 2 28	3 50
O 772	අඹගහවත්ත	ජෝසප් ගෝමිස් අබේසිංහ	එම	0 2 39	3 50
P 772	ගැටගහවත්ත	වික්‍රම ආරච්චිගේ දොන් බස්නියානා සහ තවත්	එම	10 0 0	28 0
R 772	මුනම්ප්පුන්කඩුල්ලේ කුරුදුවත්ත	කොළඹ බඩල්ලේ අන්තෝනියාගේ	එම	6 2 21	20 50
S 772	කහවගහවත්ත	කෝවිලිආරච්චිගේ අදිරිගන් ප්‍රේර් සහ කෙනක්	එම	1 1 0	6 0
T 772	එම	මාපිටිය මහාමාර්ගයේ සාමුවෙල් ප්‍රේර් සහ තවත්	එම	0 0 30	3 50
U 772	එම	එම	එම	1 1 24	6 0
V 772	හපුගහවත්ත	කෝවිලිආරච්චිගේ අදිරිගන් ප්‍රේර්	එම	0 0 30	3 50
W 772	එම	මාපිටිය මහාමාර්ගයේ දොන් ජෝහානස්	එම	0 2 27	3 50
X 772	කෝන්ගහවත්ත	කෝන්ලාගේ බස්නියන් රුවේරා සහ එම දොන් දැනගෙල්	එම	1 1 30	6 0
A 773	මුනම්ප්පුන්කඩුල්ලේ කුරුදුවත්ත	මාපිටිය මහාමාර්ගයේ සාමුවෙල් ප්‍රේර් සහ තවත්	එම	0 1 23	3 50
B 773	එම	කොළඹ බඩල්ලේ අන්තෝනියාගේ	එම	0 0 21	3 50
C 773	හල්ගහකුඹුර	කෝවිලිආරච්චිගේ අදිරිගන් ප්‍රේර්	කුඹුර	0 1 25	3 50
D 773	එම	මාපිටිය මහාමාර්ගයේ සාමුවෙල් ප්‍රේර් සහ තවත්	එම	1 2 36	6 0
F 773	ගල්පොත්තේ කුඹුර	කෝරලාගේ බස්නියන් රුවේරා	එම	0 1 24	3 50
G 773	දෙල්ගහවත්ත	මාපිටිය මහාමාර්ගයේ ජෝහානස්	පරණ වගාව	0 3 23	3 50
J 773	දඹුගහවත්ත	සිමන්තෝස් පිරිසේකර	එම	0 3 25	3 50
K 773	එම කොහොත් මිල්ල ගහවත්ත	දොන් ජෝහානස් කර්නේලිස් රිජිස්ටාර්	එම	4 2 11	13 50
L 773	දඹුගහවත්ත	මැල්ඩර් පාදිලිප්පුන්තෝස්	එම	3 0 30	11 0
M 773	එම	එම	එම	1 1 37	6 0
N 773	එම	එම	එම	1 0 18	6 0
O 773	ගැටගහවත්ත	දොන් ජෝහානස් කර්නේලිස් රිජිස්ටාර්	එම	0 3 29	3 50

නො.	ඉඩමේ නම.	අයිතියට කියවන්නා.	අන්දම.	සහතික පත්‍රයකට ගෙවියයුතු මුදල.	
				මහත. අ. රු. ප.	රු. ශ.
P 773	ඇටතොරලියගහවත්ත	දෙන ජෙහානස් කරනේලිස් රිජ්ස්ටාර්	පරණ වගාව	0 0 10	3 50
Q 773	එම	මුදියාන්සලාගේ අනා පුත්සිනා සහ නවත්	එම	1 0 0	3 50
R 773	ඇලගහවත්ත	ජේ. ඩී. කරනේලිස් විදානආරච්චිගේ බුදලයට අයිතිකාරයෝ	එම	8 0 26	25 50
S 773	නැදුන්ගහවත්ත	අනා ඉසබෙලා කරනේලිස්	එම	4 2 30	13 50
T 773	එම	දෙන් පොහානිස් කරනේලිස් රිජ්ස්ටාර්	එම	7 0 32	23 0
V 773	එම	විරහදමොහිච්චිගේ කොරනේලිස් රණසිංහ	එම	3 3 29	11 0
U 773	මිල්ලගහවත්ත	කොහිලගේ සිලාච්චිඅප්පු සහ නවත්	එම	15 3 0	47 50
X 773	ඉඹුල්ලගහවත්ත	රජපක්ෂපතිරගේ කොරනිස්අප්පු	එම	1 0 7	6 0
Y 773	අඹගහවත්ත	එම අල්ලිස්අප්පු	එම	4 0 25	13 50
Z 773	වැවකුඹුර	ජෝන් දනියෙල් කරනේලිස් විදානආරච්චිගේ බුදලයට අයිතිකාරයෝ	එම	6 3 36	20 50
A 774	එම	දෙන් පිරිස් පොලිස්විදාගේ	කුඹුර	0 2 33	3 50

“පරන වගාව” තිබෙන ඉඩම්වලට සහ “කුඹුරු” වලට ඊට පෙරවුව සඳහන්කර තිබෙන ගාස්තු ගෙවීම් ඒවා ආණ්ඩුවට අයිතිකරුට කැපීමට සහතිකපත්‍ර දෙනු ලැබේ. ගාස්තු වෙන්දේසි දවසේදීම ගෙවිය යුතුයි. ඉඩම් කවි දෙකක් නොහොත් ඊට වැඩිගණකක් එකට ගාඩ් විට එක සහතිකපත්‍රයක් ඉල්ලුම්කල විට ලබාගත හැකිය.

මෙම ඉඩම් ගැණ වැඩිදුර කාරණා සර්වේශ්ඨ් ජනරාල් ජනාන්තේශ්වරයන්ද, විකිනීමේ කොන්දේසි ගැණ බස්නාහිර දිසාමේ වංසාධිපති ආණ්ඩුවේ ඒජන්තලාන්තාන්තේශ්වරයන්ද දැනගත හැකිය.

ගරුතර උතුමානන්වහන්සේගේ ආඥාවලස,
ආර්. ඩබ්ලිව්. අයිවර්ස්,
වැඩබලන මහසෙක්‍රතාරිස් වමිහ.

No. 1,431, W. P.

Colonial Secretary's Office,
Colombo, September 9, 1902.

ON Tuesday, October 21, 1902, at 12 noon, the Hon. the Government Agent for the Western Province will put up for sale or settlement, at his office in Colombo, the under-mentioned portion of Crown Land, on the terms authorized by Government.

Preliminary plan 9,891. Situation—Udugaha pattu of Hewagama korale.

Lot.	Village.	Name of Land.	Name of Claimant.	Extent.		Upset Price per Acre.
				A. R. P.	Rs.	
8714	Kosgama	Karatulalanda	Samuel Green Lee	3	2 27	50

Further information respecting this land may be obtained from the Surveyor-General, and respecting the conditions of sale from the Hon. the Government Agent, Western Province.

By His Excellency's command,
R. W. LEVERS,
Acting Colonial Secretary.

No. 1,431, W. P.

වම් 1902 ක්වූ සැප්තැම්බර් මස 9 වෙනි දින කොලඹ මහසෙක්‍රතාරිස් ජනාන්තේශ්වරයන්ගේ කන්තෝරුවේදී.

බස්නාහිර දිසාමේ වංසාධිපති ආණ්ඩුවේ ඒජන්තලාන්තාන්තේශ්වරයන් මෙහි පහත සඳහන්වෙන ආණ්ඩුව සත්තක ඉඩම ආණ්ඩුවේ නියෝගවල ප්‍රකාරයට වම් 1902 ක්වූ මක්තෝම්බර් මස 21 වෙනි දිනවූ අභතරවොද දවල් 12ට කොලඹ කවිවෙරේදී වෙන්දේසිකර විකුණනට නොහොත් නිවැරදිකරදෙනට යෙදෙනවා ඇත.

සිතියම් 9,891. පිහිටීම බස්වගම්කෝරලේ උඩුගහපත්තුව.

නො.	ගම.	ඉඩමේ නම.	අයිතියට කියවන්නා.	අක්කර මහත. යක මිල.	
				අ. රු. ප.	රු.
6714	කොස්ගම	කරතුලලන්ද	සැමුවෙල් ග්‍රින්ලි මහතා	3 2 27	50

මෙම ඉඩම ගැණ වැඩිදුර කාරණා සර්වේශ්ඨ් ජනරාල් ජනාන්තේශ්වරයන්ද, විකිනීමේ කොන්දේසි ගැණ බස්නාහිර දිසාමේ වංසාධිපති ආණ්ඩුවේ ඒජන්තලාන්තාන්තේශ්වරයන්ද දැනගතට පුළුවන.

ගරුතර උතුමානන්වහන්සේගේ ආඥාවලස,
ආර්. ඩබ්ලිව්. අයිවර්ස්,
වැඩබලන මහසෙක්‍රතාරිස් වමිහ.

No. 1,432, W. P.

Colonial Secretary's Office,
Colombo, September 9, 1902.

ON Tuesday, October 21, 1902, at 12 noon, the Hon. the Government Agent for the Western Province will put up for sale or settlement, at his office in Colombo, the under-mentioned portions of Crown Land, on the terms authorized by Government.

Preliminary plan 5,041. Situation—Udugaha pattu of Hewagama korale.

Lot.	Village.	Name of Land.	Name of Defaulter.	Extent.		Upset Price per Acre.
				A. R. P.	Rs.	
R 190	Welikanna	Kahatagahawatta	Rupasinachchige Rapiel Appu	0	1 33	20
9307	Mabula	Illukpottewatta	Iddamalgodage Juanis Appu	1	3 34	20

Lot.	Village.	Name of Land.	Name of Defaulter.	Extent.		Upset Price
				A.	R. P.	per Acre. Rs.
Preliminary plan 9,803. Situation—Meda pattu of Hewagam korale.						
W 622	Arukawatta	Kahatagahawatta	Habarakadage Amaris	0	2 13	30
X 622	Do.	do.	do.	0	2 20	30
A 623	Do.	Udakumburalandawatta	Kuruppuge Welun Appu	1	0 5	30
B 623	Do.	Kahatagahawatta	Singapulige Mohotti and another	1	0 39	30

Further information respecting these lands may be obtained from the Surveyor-General, and respecting the conditions of sale from the Hon. the Government Agent, Western Province.

By His Excellency's command,
R. W. LEVERS,
Acting Colonial Secretary.

No. 1,432, w. P.

විෂි 1902 ස්වල්ප ආස්වල්ප මස 9 වෙනි දින කොළඹ මහසෞඛ්‍යකාරී උත්තරාන්තරයේ කන්තෝරුවේදීය.

බස්නාහිර දිසාවේ වංශාධිපති ආණ්ඩුවේ ඒජන්ත උත්තරාන්තරයේ විසින් මෙහි පහත සඳහන්වෙන ආණ්ඩුව සත්කක ඉඩම් ආණ්ඩුවේ නියෝගවලට ප්‍රකාරයට විෂි 1902 ස්වල්ප මස කන්තෝරුවේ මස 21 වෙනි දිනවූ අභ්‍යන්තරවෘද්ධ දවල් 120 කොළඹ කවිවේරියේදී වෙන්දේසිකර විකුණනුට නොහොත් තිත් දුකර දෙනට යෙදෙනවා ඇත.

සිතියම 5,041.

නො.	ගම.	ඉඩමේ නම.	නොගෙවී අයගේ නම.	මහත. අ. රු. ප.	අක්කර යක මිල. රු.
R 190	වැලිකන්න	කහටගහවත්ත	රූපසිංහආච්චිගේ රපියෙල් අප්පු	0 1 33	20
9307	මාවුල	සිතියම 10,724. පිහිටීම හේවාගමකෝරලේ උඩුගහපත්තුව. ඉළක්පොහේවත්ත	ඉද්දමල්ගොඩගේ පුලානිස් අප්පු	1 3 34	20
W622	අරුක්වත්ත	සිතියම 9,803. පිහිටීම හේවාගමකෝරලේ මැදපත්තුව. කහටගහවත්ත	හබරකඩගේ අමාරිස්	0 2 13	30
X 622	එම	එම	එම	0 2 20	30
A 623	එම	උඩුකුඹුරලත්දේවත්ත	කුරුප්පුගේ වෙළුන්අප්පු	1 0 5	30
B 623	එම	කහටගහවත්ත	සිංගප්පුලිගේ මොහොට්ටි සහ නවත්	1 0 39	0

මෙම ඉඩම් ගැණ වැඩිදුර කාරණා සර්වේචර්ජනරුල් උත්තරාන්තරයේගෙන්ද, විකිනීමේ කොන්දේසි ගැණ බස්නාහිර දිසාවේ වංශාධිපති ආණ්ඩුවේ ඒජන්ත උත්තරාන්තරයේගෙන්ද දැනගතට පුළුවන.

ගරුකර උතුමානන්වහන්සේගේ ආඥාවලෙස,
ආර්. ඩබ්ල්යු. අසිවර්ස්,
වැඩබලන මහසෞඛ්‍යකාරී විමිහ

No. 1,433, w. P.

Colonial Secretary's Office,
Colombo, September 9, 1902.

ON Tuesday, October 21, 1902, at 12 noon, the Hon. the Government Agent for the Western Province will put up for sale or settlement, at his office in Colombo, the under-mentioned portions of Crown Land, on the terms authorized by Government.

Preliminary plan 12 (cadastral survey). Situation—Gangaboda pattu of Siyane korale east.

Lot.	Village.	Name of Land.	Name of Defaulter.	Extent.		Upset Price
				A.	R. P.	per Acre. Rs.
C 23	Giradara	Kirigalpotta	L. Isan Appu and others	12	3 1	10
Preliminary plan 1 (cadastral survey). Situation—Gangaboda pattu of Siyane korale east.						
1	Pelpita	Lentherigollewatta	K. Pelis Perera	0	2 25	10
2	Do.	do.	do.	0	0 24	10
Preliminary plan 16 (cadastral survey). Situation—Gangaboda pattu of Siyane korale east.						
146	Tarala	Vaulughalanda alias Vila-koladeniyawanata	V. Abraham Perera	0	3 34	10
Preliminary plan 7 (cadastral survey). Situation—Gangaboda pattu of Siyane korale east.						
C 18	Galpotugoda	Galgediyangodawatta	K. A. Hendrick Appu	1	0 37	10
Preliminary plan 1 (cadastral survey). Situation—Gangaboda pattu of Siyane korale east.						
V 1	Pelpita	Tammanagahawatta	M. Sinno Appu	7	3 0	20
W 1	Do.	Delgahawatta	S. Sugatan Perera and another	0	1 27	20
Preliminary plan 47 (cadastral survey). Situation—Gangaboda pattu of Siyane korale east.						
70	Anuragoda	Wanathawatta	H. Sardiell Vedarala	0	1 21	20
Preliminary plan 16 (cadastral survey). Situation—Gangaboda pattu of Siyane korale east.						
C 30	Tarala	Kawdubogahawatta	D. Davith Appu	1	2 6	20

Further information respecting these lands may be obtained from the Surveyor-General, and respecting the conditions of sale from the Hon. the Government Agent, Western Province.

By His Excellency's command,
R. W. LEVERS,
Acting Colonial Secretary.

No. 1,890, C. P.

මේ 1902 ක්‍රි. සැ. 1 වෙනි දින කොළඹ මහසෙනසුනාධිපතිවරයාණන්ගේ කන්තෝරුවේදී.

මෙම ඉඩම් හුවරුම්පත් ලප්පත්කරුන්ගේ විසින් මෙහි පහත සඳහන්වන ආණ්ඩුව සන්තක ඉඩම් ආණ්ඩුවේ නියෝගවල ප්‍රකාරයට මේ 1902 ක්‍රි. මක්කෝමු මස 22 වෙනි දින වූ බදාදා දවල් 12 වනුවර මුද්‍රා කළ බවට වෙන්දේසිකර විකුණනු ලැබේ.

මෙම ඉඩම් හුවරුම්පත් පලාතේ කොන්මලේ කොට්ඨාසයේ පිහිටා තිබෙන බිම්කැබලි 4ක්. සියලුම 4,947. අයිතිකරු කියන්නා—ආණ්ඩුව.

නො.	මම.	ඉඩමේ නම.	අන්දම.	මහත.
13260	ගරංගල	කහගේන	කැලාව	0 1 0
අක්කරයක් රූපියල් 35 බැගින්ය.		සියලුම 4,378.		
11653	මල්කෑව	අබිනගෙල	ඇලව ඉතුරුකර තිබෙන බිම, පහත	0 3 35
11656	එම	එම	එම	1 0 18
11657	එම	දියබරබොක්ක	එම	0 2 23
අක්කරයක් රූපියල් 25 බැගින්ය.				

මෙම ඉඩම් ගැණ වැඩිදුර කාරණා සර්වේඤ්චකරුන්ගේ විසින් මෙහි කොන්දේසි ගැණ හුවරුම්පත් ලප්පත්කරුන්ගේ විසින් දැනගත හැකිවේ.

ගරුකරු ලකුමානවතන්ගේ ආඥාවලට,
ආර්. ඩබ්ල්. අයිවර්ස්,
වැඩබලන මහසෙනසුනාධිපති මම.

No. 1,891, C. P.

Colonial Secretary's Office,
Colombo, September 2, 1902.

ON Wednesday, October 22, 1902, at 12 noon, the Assistant Government Agent for the Nuwara Eliya District will put up to auction, at his office in Nuwara Eliya, the under-mentioned portions of Crown Land, on the terms authorized by Government.

Nineteen allotments of land situated in the Walapane division of the Nuwara Eliya District of the Central Province.

Preliminary plan 998. Village Ambanella.
Claimant—Crown.

Lot.	Name of Land.	Name of Applicant.	Description.	Extent. A. R. P.
3824	Leniyalandeyayehena	—	Chena	2 0 36
3825	Kosgahahena	—	do.	7 2 11

Preliminary plan 4,113. Village—Ambanella.

11040	Galayatalandehena	Dimbulane Ratemahatmaya	Patana	13 1 33
11043	Ehelagahahena	—	do.	0 2 6

Preliminary plan 4,495. Village—Pannala.

12018	Ikiriketiyehena	—	Belt of forest	0 1 0
12020	Nugahakumbura-addarakele	W. Hami Vidane	do.	0 1 11
12026	Dombagahagawakumbura-addarakele	W. Tikiri Vidane	Belt of jungle (precipitous)	0 2 10

Preliminary plan 4,550. Village—Maliyaddegama.

12121	Edamililepatana	—	Patana	0 0 13
12122	Do.	—	do.	0 0 14
12123	Warakalanda	—	Chena	0 0 28

Preliminary plan 4,550. Village—Kurupanewela.

12124	Annasigalapatana	—	Patana	0 0 18
12128	Bambaragala	—	Cliffs	1 1 23
12129	Galapitahena	—	Serub	0 1 36

Preliminary plan 1,054. Village—Tibbotugoda.

4012	Wallaweltenna or Beddamukalana	Sarvanha Colitantrigey Baba Appu	Chena and patana	12 0 10
4013	Innikunuela Battagalagawahena	Verasamy Andiappulle	do.	22 2 2
4016	Innikunuwelakandeketiyaehena	Villagers	Patana	8 1 10
4017	Do.	do.	do.	4 0 39
4018	Innikunu-ela Ittagallahena	do.	do.	2 1 2
4019	Do.	Seemalagahagedara Ukkurala	do.	2 0 21

Upset price,—Rs. 10 per acre.

Further information respecting these lands may be obtained from the Surveyor-General, and respecting the conditions of sale from the Assistant Government Agent, Nuwara Eliya.

By His Excellency's command,
R. W. LEVERS,
Acting Colonial Secretary.

No. 1,892, C. P.

වම් 1902 ක්වූ සැප්තැම්බර් මස 3 වෙනි දින කොලොම්බො මහසෙනසුනායක රජයේ ජනරාල්වරයා විසින්

මහලුම් දිසාවේ ගොරවනියවූ ඒජන්තලන්තාන්සේ විසින් මෙහි පහත සඳහන්වෙන ආරක්ෂිත සන්තක ඉඩම් ආණ්ඩුවේ නියෝගවලට කාර්යවල වම් 1902 ක්වූ ඔක්තෝබර් මස 20 වෙනි සඳුදා දවල් 12ට මහලුවර කවිචේරියේදී වෙන්දේසිකර විකුණනට යෙදෙනවා ඇත.

මහලුම් දිසාවේ මහලුවර පලාතේ උඩදුම්බර කොට්ඨාසයේ පිහිටා තිබෙන බිම්කැබලි හතක් සිතියම 2,417.

කො.	ගම.	ඉඩමේ නම.	අන්දම.	මහත.
7796	කළුගල	කළුගලතැන්න	පරණ කුඹුර	2 1 35

සිතියම 2,427.

7808	පදුමපාල	වෙලන්කැටියේසේන	සේන	11 0 0
	අක්කරයක් රූපියල් 10	හිට පටන්ගැනී විකුණනට	යෙදේ.	
7810	කළුගල	හපුගස්මුල්ල	සේන	5 2 31
	අක්කරයක් රූපියල් 10	හිට පටන්ගැනී විකුණනට	යෙදේ.	

සිතියම 2,426.

7806	කළුගල	කිරිමැටියේසේන	සේන	5 2 33
	අක්කරයක් රූපියල් 10	හිට පටන්ගැනී විකුණනට	යෙදේ.	

සිතියම 2,435.

K 297	හත්වැල්ල	වැල්ලෙවත්ත	සේන	1 2 34
	අක්කරයක් රූපියල් 10	හිට පටන්ගැනී විකුණනට	යෙදේ.	
7830	හත්වැල්ල	උඩකැලේ	මුකලාන	5 3 35
	අක්කරයක් රූපියල් 20	හිට පටන්ගැනී විකුණනට	යෙදේ.	
7831	හත්වැල්ල	කරදගොල්ලේකුඹුර	කුඹුර	1 0 38
	අක්කරයක් රූපියල් 30	හිට පටන්ගැනී විකුණනට	යෙදේ.	

මෙම ඉඩම් ගැණ වැඩිදුර කාරණා සර්වේශ්වර්ජනරාජ්‍ය ජනරාල්වරයා විසින් දැනගනට හැකිවත් ඇර, විකිනීමේ කොන්දේසි ගැණ තොරතුරු මහලුම් දිසාවේ ගොරවනියවූ ඒජන්තලන්තාන්සේ ගෙන් දැනගත හැකිවේ.

ගරුතර උතුමානන්වහන්සේගේ ආඥාවලෙස,

ආර්. ඩබ්ලිව්. අයිවර්ස්,
වැඩබලන මහසෙනසුනායක විමල.

No. 1,893, C. P.

Colonial Secretary's Office,
Colombo, September 3, 1902.

ON Tuesday, October 21, 1902, at 12 o'clock noon, the Hon. the Government Agent for the Central Province will put up to auction, at his office in Kandy, the under-mentioned portions of Crown Land, on the terms authorized by Government.

Ten allotments of land situated in the Pata Hewaheta division of the Kandy District of the Central Province.

Preliminary plan 2,520.

Lot.	Village.	Name of Land.	Description.	Extent.
				A. R. P.
Q 2	Medagama	Dambagahapitiyahena	Lantana jungle	2 1 19
R 2	Do.	do.	do.	2 3 19
L 3	Do.	Amunelangehena	do.	1 1 24
M 3	Do.	Moragettewatta	do.	1 1 19
O 3	Do.	do.	do.	1 0 34
P 3	Do.	do.	do.	1 1 35
T 3	Do.	Kaluadandawatta	do.	2 2 32
W 3	Do.	do.	do.	0 3 24
B 18	Do.	Galapitamadittahena	do.	0 3 7
D 18	Do.	Galbokkehena	do.	1 3 6

Upset price,—Rs. 10 per acre.

Further particulars respecting these lands may be obtained from the Surveyor-General, and respecting the conditions of sale from the Hon. the Government Agent, Central Province, Kandy.

By His Excellency's command,
R. W. IEVERS,
Acting Colonial Secretary.

No. 1,893, G. P.

ව්‍යවස්ථාපිත 1902 ක්‍රි. සැප්තැම්බර් මස 3 වෙනි දින කොළඹ මහසෙනෙවිවරයාගේ කාර්යාලයේ කටයුතු වේදීය.

මහලක්දිව දිසාවේ ගෞරවනීය වූ ඒජන්ත උන්තාන්සේ විසින් මෙහි පහත සඳහන් වෙන ආණ්ඩුව සන්තක ඉඩම් ආණ්ඩුවේ නියෝගවලට ප්‍රකාරයට ව්‍යවස්ථාපිත 1902 ක්‍රි. සැප්තැම්බර් මස 21 වෙනි දින දවල් 12ට මහනුවර කවිවේරියේදී වෙන්දේසි කර විකුණනු ලබන සේදෙනවා ඇත.

මහලක්දිව දිසාවේ මහනුවර පලාතේ පානභේවාහැවේ කොට්ඨාසයේ පිහිටා තිබෙන බිම්කැමබෙලි දහසකි.

සියය 2,520.

නො.	ගම.	ඉඩමේ නම.	අන්දම.	මහත.
Q 2	මැදගම	දඹගහපිටියේ හේන	හිඟුරු කැලේ	2 1 19
R 2	එම	එම	එම	2 3 19
L 3	එම	අමුනලගහේන	එම	1 1 24
M 3	එම	මොරගැට්ටිවත්ත	එම	1 1 19
O 3	එම	එම	එම	1 0 34
P 3	එම	එම	එම	1 1 35
T 3	එම	කළුපොළොවේ වත්ත	එම	2 2 32
W 3	එම	එම	එම	0 3 24
B 18	එම	ගලපිටමහින්ගේ හේන	එම	0 3 7
D 18	එම	ගල්බොක්කේ හේන	එම	1 3 6

අක්කරයක් රූපියල් 10යේ හිට පටන් ගැණි විකුණනු ලබන සේදේ.

මෙම ඉඩම් ගැණ වැඩිදුර තොරතුරු සර්වේයර්ජනරාල් උන්තාන්සේගෙන් දැනගන්නට හැකිවත් ඇර විකිණීමේ කොන්දේසි ගැණ තොරතුරු මහලක්දිව දිසාවේ ගෞරවනීය වූ ඒජන්ත උන්තාන්සේගෙන් දැනගත හැකිවේ.

ගරුභර උතුමානන්වතන්සේගේ ආඥාවලෙස,
ආර්. ඩබ්ලිව්. අයිවර්ස්,
වැඩබලන මහසෙනෙවිවරයා වෙත.

No. 1,894, C. P.

Colonial Secretary's Office,
Colombo, September 4, 1902.

ON Wednesday, October 29, 1902, at 12 o'clock noon, the Hon. the Government Agent for the Central Province will put up to auction, at his office in Kandy, the under-mentioned portion of Crown Land, on the terms authorized by Government.

An allotment of land situated in the Tumpane division of the Kandy District of the Central Province.

Lot.	Village.	Preliminary plan 5,007. Name of Land.	Claimant—Name of Applicant.	Description.	Extent. A. R. P.
13406	Kobbegala	Udapantiyekele	Iriyagahamadagedara Kiriwattuwa and Pina	Forest	12 1 0

Upset price,—Rs. 35 per acre.

Further information respecting this land may be obtained from the Surveyor-General, and respecting the conditions of sale from the Hon. the Government Agent, Central Province, Kandy.

By His Excellency's command,
R. W. IEVERS,
Acting Colonial Secretary.

No. 1,894, C. P.

ව්‍යවස්ථාපිත 1902 ක්‍රි. සැප්තැම්බර් මස 4 වෙනි දින කොළඹ මහසෙනෙවිවරයාගේ කාර්යාලයේ කටයුතු වේදීය.

මහලක්දිව දිසාවේ ගෞරවනීය වූ ඒජන්ත උන්තාන්සේ විසින් මෙහි පහත සඳහන් වෙන ආණ්ඩුව සන්තක ඉඩම් ආණ්ඩුවේ නියෝගවලට ප්‍රකාරයට ව්‍යවස්ථාපිත 1902 ක්‍රි. සැප්තැම්බර් මස 29 වෙනි දින දවල් 12ට මහනුවර කවිවේරියේදී වෙන්දේසි කර විකුණනු ලබන සේදෙනවා ඇත.

මහලක්දිව දිසාවේ මහනුවර පලාතේ තුම්පනේ කොට්ඨාසයේ පිහිටා තිබෙන බිම්කැමබෙලි එකකි.

සියය 5,007. ඉඩමේ නම—උඩපත්තියේකැලේ. අයිතිකම් කිසිවක්—ආණ්ඩුව.

නො.	ගම.	ඉල්ලුම්කාරයා.	අන්දම.	මහත.
13406	කොඹවැගල	ජීවිගහමඩගෙදර කිරිවත්තුවා සහ පිතා	මුහුලාන	12 1 0

අක්කරයක් රූපියල් 35යේ හිට පටන් ගැණි විකුණනු ලබන සේදේ.

මේ ඉඩම් ගැණ වැඩිදුර තොරතුරු සර්වේයර්ජනරාල් උන්තාන්සේගෙන් දැනගන්නට හැකිවත් ඇර, විකිණීමේ කොන්දේසි ගැණ තොරතුරු මහලක්දිව දිසාවේ ගෞරවනීය වූ ඒජන්ත උන්තාන්සේගෙන් දැනගත හැකිවේ.

ගරුභර උතුමානන්වතන්සේගේ ආඥාවලෙස,
ආර්. ඩබ්ලිව්. අයිවර්ස්,
වැඩබලන මහසෙනෙවිවරයා වෙත.

No. 1,895, C. P.

Colonial Secretary's Office,
Colombo, September 8, 1902.

ON Wednesday, October 29, 1902, at 12 noon, the Assistant Government Agent for the Nuwara Eliya District will put up for sale or settlement, at his office in Nuwara Eliya, the under-mentioned portions of Crown Land, on the terms authorized by Government.

Nineteen allotments of land situated in the Walapane division of the Nuwara Eliya District of the Central Province.

Preliminary plan 5,065. Village—Kalaganwatta.
Description—Chena 3 years old.

Lot.	Name of Land.	Name of Applicant.	Name of Claimant.	Extent. A. R. P.
R 840	Henawadunagalalangahena	The Government Agent (<i>vide</i> Crown requisition No. 43/C dated March 28, 1900)	Iluketiagedara Punchirala	3 3 10
S 840	Henatungoda Palachiehena	The Government Agent (<i>vide</i> Crown requisition No. 47/C dated March 28, 1900)	do.	5 1 17
T 840	Henatungoda Unapanduralangahena	The Government Agent (<i>vide</i> Crown requisition No. 48/C dated March 28, 1900)	do.	1 0 20
U 840	Do.	do.	do.	1 3 0
V 840	Henatungoda-agalapattahena	The Government Agent (<i>vide</i> Crown requisition No. 46/C dated March 28, 1900)	Labuwattagedara Punchirala	0 3 22
W 840	Henatungoda Mohogalle-althehena	The Government Agent (<i>vide</i> Crown requisition No. 45/C dated March 28, 1900)	Alakola-arawagedara Punchirala	2 0 12
X 840	Henatungodamilibalangahena	The Government Agent (<i>vide</i> Crown requisition No. 44/C dated March 28, 1900)	Galwattagedara Manik-rala and Gomana-gedara Dingirala	3 2 15
Y 840	Do.	do.	Athaniyagedara Punchirala	2 0 28
Description—Chena 2 years old.				
Z 840	Kabalkelihena	The Government Agent (<i>vide</i> Crown requisition No. 41/C dated March 28, 1900)	Karandogolle Vidane	2 0 11
Description—Chena 3 years old.				
A 841	Kabalkelihena	The Government Agent (<i>vide</i> Crown requisition No. 41/C dated March 28, 1900)	Ilukketiyagedara Punchirala	6 1 35
13525	Do.	do.	Crown	10 2 20
13526	Do.	do.	do.	3 3 20
B 841	Galwaliyahena	The Government Agent (<i>vide</i> Crown requisition No. 42/C dated March 28, 1900)	Ilukketiyagedara Runumalhami	4 0 30
C 841	Do.	do.	Ilukketiyagedara Punchimenika	7 0 12
D 841	Do.	do.	Ilukketiyagedara Dingirala	3 1 10
E 841	Do.	do.	Galwattegedara Hami	1 0 16

Preliminary plan 5,064. Village—Kalaganwatta.

Description—Chena.

13514 Nootbanthawekehena Attanayagedara Heenkiriwantha Crown 3 0 6

Description—Chena 3 years old.

13516 Nootbanthahena Attanayakedara Appuhami or Muhandiram Crown 2 3 28

Description—Chena 3 months old.

13519 Udakanatamilleialangahena The Government Agent (*vide* Crown requisition No. 52/C dated March 28, 1900) Crown 1 3 18

Lots R 840, T 840, U 840, V 840, and X 840, upset price Rs. 15 per acre; lots S 840, W 840, Y 840, Z 840, A 841, 13,525, 13,526, B 841, C 841, D 841, E 841, 13,514, 13,516, and 13,519, upset price Rs. 10 per acre.

Further information respecting these lands may be obtained from the Surveyor-General, and respecting the conditions of sale from the Assistant Government Agent, Nuwara Eliya.

By His Excellency's command,

R. W. IEVERS,
Acting Colonial Secretary.

No. 1,895, C. P.

වර්ෂ 1902 ක්වු සැප්තැම්බ් මස 8 වෙනි දින කොළඹ මහසෙනෙවිවරයාගේ කන්තෝරුවේදී.

බ්‍රිටිෂ් ඊසාලේ නුවරඑළියේ උපළුපත්කරුවන්ගේ විසින් මෙහි පහත සඳහන්වන ආණ්ඩුව සන්නක ඉඩම් ආණ්ඩුවේ නියෝගවල ප්‍රකාරයට වර්ෂ 1902 ක්වු ඔක්තෝබ්‍ර් මස 29 වෙනි දින වූ බදු දවල් 12 ට නුවර එළියේ කවිවෙරියේදී වෙන්දේසිකර පිතුණිත්ව යොගොත් මේරුම්කරදීමට යෙදෙනවා ඇත.

විවිධවශයෙන් නුවරඑළිය පළාතේ දිගුකොට්ඨාසයේ පිහිටාගියාබව විමසාලීමට 19 ක්.

සියයට 5,065. ගිණි—කලගස්වත්ත. අක්දම—3 අවුරුදු වරසැනි හේන.

කො.	ඉඩමේ නම.	ඉල්ලුම්කාරයා.	අයිතිකම් කීපයකා.	මහත. අ. රු. ප.
R 840	හෙතවැදුනගලලගහේන	1900 ක්වු මාර්තු මස 28 වෙනි දින 43/C දරන ආණ්ඩුවේ ඉල්ලුම්පත්‍රයට මහජනතරුන්ගේ	ඉඩක්කාරියේගෙදර පුම් රු	3 3 10
S 840	හෙතනුන්ගොඩපනහේන	එම 47/C	එම	5 1 17
T 840	හෙතනුන්ගොඩලනපදුරලග හේන	එම 48/C	එම	1 0 20
U 840	එම	එම එම	එම	1 3 10
V 840	හෙතනුන්ගොඩඅගල්පහේන	එම 46/C	ලවුම්වත්තේගෙදර පුම් රු	0 3 22
W 840	හෙතනුන්ගොඩ මහගලඇති හේන	එම 45/C	අලුකොලවැවගෙදර පුම් රු	2 0 12
X 840	හෙතනුන්ගොඩමිල්ලලග හේන	එම 44/C	ගල්වත්තේගෙදර මැනික්රු සහ ගොම් මහේගෙදර සිංහිරු	3 2 15
Y 840	එම	එම	අත්තනායකගෙදර පුම් රු	2 0 28
Z 840	කඩල්කොහේන	අක්දම—අවුරුදු 2 වරසැනි හේන. 1900 ක්වු මාර්තු මස 28 වෙනි දින 41/C දරන ආණ්ඩුවේ ඉල්ලුම්පත්‍රයට මහජනතරුන්ගේ	කරදගෙල්ලේ වදනේ	2 0 11
A 841	එම	අක්දම—3 අවුරුදු වරසැනි හේන. 1900 ක්වු මාර්තු මස 28 වෙනි දින 41/C දරන ආණ්ඩුවේ ඉල්ලුම්පත්‍රයට මහජනතරුන්ගේ	ඉඩක්කාරියේගෙදර පුම් රු	6 1 35
13525	එම	එම	ආණ්ඩුව	10 2 20
13526	එම	එම	එම	3 3 20
B 841	ගල්වැවියේහේන	එම 42/C	ඉඩක්කාරියේ රම්මල් ගාමි	4 0 30
C 841	එම	එම	එම පුම්වැනිකා	7 0 12
D 841	එම	එම	එම සිත්සිරු	3 1 10
E 841	එම	එම	ගල්වත්තේගෙදර ගාමි	1 0 16
13514	බුල්බැදිවකහේන	අත්තනායකගෙදර කිරි වත්තේ	ආණ්ඩුව	3 0 6
13516	එම	එම අප්පුකාමි සහ මුහන්දිරම	එම	2 3 28
13519	උඩකනක්කේ මිල්ලලග හේන	කො. 52/C දරන ආණ්ඩුවේ ඉල්ලුම්පත්‍රයට	එම	1 3 18

කොමිෂර R 840, T 840, U 840, V 840 සහ X 840 දරන බිම්කවිටි අක්කරයක් රුපියල් 15 බැගින්ද කොමිෂර S 840, W 840, Y 840, Z 840, A 841, 13525, 13526, B 841, C 841, D 841, E 841, 13514, 13516 සහ 13519 දරණ බිම්කවිටි අක්කරයක් රුපියල් 10 බැගින්ද මිලකර තිබේ.

මෙම ඉඩම් ගැණ වැඩිදුර කාරණා සර්වේශ්වරයාගේ කන්තෝරුවේදී, විසින්මේ කොන්දේසි ගැණ නුවරඑළියේ උපළුපත්කරුවන්ගේ කන්තෝරුවේදී දැනගත හැකිවේ.

ගරුකර උතුරාගත්වකන්සේනේ ආඥාවලය,
 ආර්. ඩබ්ලිව්. අයිවර්ස්,
 වැඩබලන මහසෙනෙවිවරයා විසින්.
 C 4

LAND SALES IN THE NORTHERN PROVINCE.

No. 395, N. P.

Colonial Secretary's Office,
Colombo, September 6, 1902.

ON Wednesday, October 15, 1902, at 12 o'clock noon, the Assistant Government Agent for the Mullaitivu District will put up to auction, at his office in Vavuniya, the under-mentioned portions of Crown Land, on the terms authorized by Government.

Seventeen allotments of land situated in the Vavuniya south division of the Mullaitivu District of the Northern Province.

Preliminary Plan.		Lot.	Village.	Name of Applicant.	Description.	Extent.
						A. R. P.
2584	9231		Irasentirankulam	Kartigasu Nagamany	Jungle	1 0 26
"	9232		Do.	Katirumeera Manikalebba	do.	1 2 7
2106	7843		Madukanda	Pinhamige Velate	do.	2 0 12
"	7844		Do.	Kapurale Gamarala	Chena	7 3 0
"	7845		Do.	do.	Jungle	0 3 24
2108	7848		Tiramegama	Katuwage Sinne, Vel Arachchi	do.	4 1 37
2112	7854		Ilamarutankulam	Sinnatege Velate	Chena	0 2 36
"	7855		Do.	do.	Jungle	1 0 9
2114	7859		Madukanda	Tikiralege Panchirala	do.	0 2 24
"	7860		Do.	Appurala Vel Vidane	do.	5 1 25
2116	B 168		Iratperiyakulam	Claimant—Velatege Jungurala. Kawralage Kandate	Grass land	0 0 18
2131	7889		Marutamadu	Claimant—Crown. Kappurala Appurala	Jungle	2 1 5
2132	7890		Warikutivu	K. P. Santha Vel Panikiya	Paddy	2 1 16
"	7891		Do.	do.	Jungle	0 3 4
2141	7908		Marutamadu	Kapurala Appurala	Paddy	2 2 29
2104	7840		Madukanda	Ukkurala Arachchi	Forest	1 2 33
2105	7842		Do.	Punchiralage Wannihami	Grass land	0 3 7

Upset price,—For lots 7,843, 7,844, 7,845, 7,859, 7,860, and 7,840, Rs. 20 per acre ; all others, Rs. 10 per acre.

Further information regarding these lands may be obtained from the Surveyor-General, and respecting the conditions of sale from the Assistant Government Agent, Mullaitivu.

By His Excellency's command,
R. W. LEVERS,
Acting Colonial Secretary.

No. 395, N. P.

විෂි 1902 ක්වූ සැප්තැම්බු මස 6 වෙනි දින කොළඹ මහසෙනෙවුන්ගේ කාර්යාලයේ කන්තෝරුවේදී.

මුළුලද්දුව දිසාවේ ආණ්ඩුවේ උපදේශකවරයන්ගේ විසින් වෙහි පහත සඳහන්වන ආණ්ඩුව සන්තක ඉඩම් ආණ්ඩුවේ නියෝගවල ප්‍රකාරයට විෂි 1902 ක්වූ මක්කෝවු මස 15 වෙනි දිනවූ බද්ද දවල් 12ව වඩුකිසාවේ කවේරියේදී වෙන්දේසිකර විකුණනට යෙදෙනවා ඇත.

උතුරු පලාතේ මුළුලද්දුව දිස්ත්‍රික්කේ වඩුකිසා දකුණු කොටසේ පිහිටාතිබෙන බිම්කැබලි 17ක්.

සිතියම 2,584. අයිතිකම කියවනා—බඩුන්ත.

කො.	ගම.	ඉල්ලීමකාරයා.	අන්දම.	මහත.
				අ. ර. ප.
9231	ඉරසේන්දිරත්කලම	කාර්තියේසු නාගමනි	කැලේ	1 0 26
9232	එම	කදිරමුර මානික්ක ලෙහිබේ	එම	1 2 27
		සිතියම 2,106.		
7843	විඩකන්ද	පිත්තාමියේ වේලාතේ	එම	2 0 12
7844	එම	කපුරුල ගමරුල	හේන	7 3 0
7845	එම	එම	කැලේ	0 3 24
		සිතියම 2,108.		
7848	නිරුවගම	කලුවාගේ සිත්තා වෙල්ආරවිසා	එම	4 1 37
		සිතියම 2,112.		
7854	ඉලමරදන්කලම	සිත්තාතේගේ වේලාතේ	හේන	0 2 36
7855	එම	එම	කැලේ	1 0 9
		සිතියම 2,114.		
7859	මඩුකන්ද	විකිරුලාග පුංචිරුල	එම	0 2 24
7860	එම	අප්පුරුල වෙල්ලදාසේ	එම	5 1 25
B 168	ජ්‍යෙෂ්ඨවෙදකලම	සිතියම 2,116. අයිතිකම කියවනා—වේලාතේගේ ජ.ඉරුර.	කණ්ඩුව	0 0 18
		සිතියම 2,131. අයිතිකම කියවනා—බඩුන්ත.		
7889	මරදම්මඩුව	කපුරුලාග අප්පුරුල	කැලේ	2 1 5
		සිතියම 2,132.		
7890	මාර්කවිලාප්	කේ. පී. සන්තා වෙල්ලදාසේ	විසව කොඳ ඉඩම	2 1 16
7891	එම	එම	කැලේ	0 3 4

LAND SALES IN THE SOUTHERN PROVINCE.

NOTICE is hereby given that the sale or settlement of Crown lands, which had been fixed for August 15, 1902 has been postponed for Saturday, October 18, 1902, and the following days, at Morawaka resthouse.

By His Excellency's command,

R. W. LEVERS,
Acting Colonial Secretary.

විෂි 1902 ක්වු අගෝස්තු මස 15 වෙනි දිනට නියමව නිවුන ආණ්ඩුවස්සන්තක ඉඩම් විකිනීම නොහොත් අයිතිකම් බේරීමට, මොරවක තානායමේදී විෂි 1902 ක්වු ඔක්තෝබ්‍රි මස 18 වෙනි දින සහ ඊලඟ දවස්වලදී කල්කිබන්ට යෙදුනබව මෙසින් දන්වමි.

ගරුතර උතුමානන්වහන්සේගේ ආඥාවලෙස,
ආර්. ඩබ්ලිව්. අසිවර්ස්,
වැඩබලන මහසෙක්‍රතාරිස් වමිහ.

NOTICE is hereby given that the sale of lands as per notice No. 1,264, appearing in Gazette No. 5,871 of August 15, 1902, fixed for October 7, 1902, at 1 P.M., at the Ambalangoda resthouse, and the sale as per notice No. 1,272, appearing in Gazette No. 5,875 of September 5, 1902, fixed for October 8, 1902, at the same place, are postponed for Friday, October 17, 1902, and Saturday, October 18, 1902, respectively, to come off at the same time and place.

By His Excellency's command,

Colonial Secretary's Office,
Colombo, September 8, 1902.

R. W. LEVERS,
Acting Colonial Secretary.

විෂි 1902 ක්වු ඔක්තෝබ්‍රි මස 7 වෙනි දිනට අම්බලමිගොඩ තානායමේදී දවල් 1කට, විෂි 1902 ක්වු අගෝස්තු මස 15 වෙනි දින නොමමර 5,871 ගැසැට්පත්‍රයේ ජෙන නොමමර 1,264 දරණ නොනිසියේ හැටියට නියමකර නිවුන ඉඩම් වෙන්දේසිය ඔක්තෝබ්‍රි මස 17 වෙනි සිකුරාදා දවල් 1කට අම්බලමිගොඩ තානායමේදී; විෂි 1902 ක්වු සැප්තැම්බ්‍රි මස 5 මෙහි දින නොමමර 5,875 ගැසැට්පත්‍රයේ ජෙන නොමමර 1,272 දරණ නොනිසියේ හැටියට ඔක්තෝබ්‍රි මස 8 වෙනිදාට එම සාහෙදී විකුනන්ට නියමකර නිවුන ඉඩම් වෙන්දේසිය ඔක්තෝබ්‍රි මස 18 වෙනි සෙනසුරාදා දවල් 1කට අම්බලමිගොඩ තානායමේදී විකිනීම නියමකර ඇත.

ගරුතර උතුමානන්වහන්සේගේ ආඥාවලෙස,
ආර්. ඩබ්ලිව්. අසිවර්ස්,
වැඩබලන මහසෙක්‍රතාරිස් වමිහ.

No. 1,273, s. p.

Colonial Secretary's Office,
Colombo, August 30, 1902.

ON Tuesday, October 28, 1902, at 12 noon, the Government Agent for the Southern Province will put up to auction, at his office in Galle, the under-mentioned portions of Crown Land, on the terms authorized by Government.

Fifty-three allotments of land situated in the Talpe pattu and Gangaboda pattu divisions of the Galle District of the Southern Province.

Preliminary plan 5,557.—Talpe pattu, Kabaragala.
Applicant—Nil.

Lot.	Name of Land.	Name of Claimant.	Description	Extent.		Upset Price per Acre Rs.
				A.	R. P.	
13303	Indurekanda	Peduru Ranepurahakuruge Theberis	Garden	0	1 8	10

Preliminary plan 5,182.—Pilana, Talpe pattu.
Applicant—Nil.

11090	Kerenketiyabedda	—	Jungle	1	1 33	100*
11091	Amukotukanda	—	do.	2	1 32	10
A 576	Amukotuwatta	—	Owita and jungle	0	0 26	10
11092	Kerenketiyabedda	—	Jungle	1	0 20	100*
11093	Do.	—	do.	1	3 36	100*
11094	Do.	—	do.	1	0 9	100*

Preliminary plan 5,119.—Walpola, Talpe pattu.
Applicant—Nil.

F 572	Wawulketiyawatta-addarabedda	M. Siyadoris and others	Jungle	0	0 32	10
G 572	Do.	do.	Cleared land	0	1 16	10
H 572	Do.	do.	do.	0	0 38	10

Preliminary plan 6,064.—Unawatuna, Talpe pattu.
Applicant—Joseph de Silva Amarasinghe.

15570	Bellemayagewatta-addarawita	George Amarasinghe and others	Owita	0	1 10	10
-------	-----------------------------	-------------------------------	-------	---	------	----

* These lots are supposed to contain plumbago, and the sale is with mining rights.

Lot.	Name of Land.	Name of Claimant.	Description.	Extent. A. R. P.	Upset Price
					per Acre. Rs.
Preliminary plan 5,358.—Hiyare, Talpe pattu.					
Applicant—Nil.					
11854	Mukalanahena	—	Cleared land	0 1 14	10
11855	Mukalanahenadeniya	—	Deniya	0 0 10	10
Preliminary plan 5,075.—Beranagoda, Talpe pattu.					
Applicant—Nil.					
10763	Millagahaliadda-addaragoda	—	Chena	0 2 38	10
10764	Do.	—	do.	0 3 2	10
10765	Do.	—	do.	0 3 11	10
10766	Do.	—	do.	0 3 25	10
Preliminary plan 1,225.—Uduwiti in Hiyare, Talpe pattu.					
Applicant—Nil.					
9676	Kekilagala-addarakumbura	—	Field	1 2 30	10
9677	Do.	—	do.	0 2 19	10
9678	Galgodakumbura	—	Land fit for paddy	2 3 12	10
Preliminary plan 5,470.—Andugoda, Talpe pattu.					
Applicant—Nil.					
12614	Galwetakoratuwa or Galendegodabedda	N. Kappitadowage Don Andris	Citronella garden	1 0 13	20
12615	Do.	Nugodowe Vitanage Andris of Andugoda and another	do.	4 0 0	20
Preliminary plan 1,285.—Udubettawa, Talpe pattu.					
Applicant—Nil.					
10252	Pedimellekelle	—	Jungle	1 0 27	10
10253	Do.	—	do.	5 1 22	10
10254	Do.	—	do.	2 1 26	10
Q 585	Kudakesakumburadeniya	Godawattaliyanage Urudias	Owita	0 0 19	10
Applicant—Talaheliyage Endris.					
10272	Meemanagodella	—	Land fit for paddy	0 3 4	10
10274	Meemanagodellaudumulla	—	Owita	0 1 14	10
Applicant—T. Abaran and others.					
10275	Helembalawa-addaraowita	—	Owita	0 1 5	10
Ihalakimbiya, Gangaboda pattuwa.					
Applicant—G. Cornelis.					
10276	Elledolalangawatta	Godawattaliyanage Cornelis	Owita	0 0 39	10
Applicant—Nil.					
H 586	Ihalavadiyawatta or Lani-galiadda-addarawatta	Pallege Abaran de Silva and others	Garden	1 3 10	10
10291	Galagawawatta-addaramullane	—	Deniya	0 2 33	10
Preliminary plan 5,105.—Magedara, Talpe pattu.					
Applicant—Nil.					
W 751	Kahahena	Wewelwalahakuruhewage	Thomisa	0 2 8	10
X 751	Do.	do.	Garden	0 3 17	10
Preliminary plan 5,838.—Migoda, Talpe pattu.					
Applicant—Melagodage Cornelis.					
14327	Kowilagodabedda	—	Chena	2 1 32	100*
Preliminary plan 4,931.—Nabadawa, Talpe pattu.					
Applicant—Nil.					
14155	Punchidola or Mirishena	Watagalahewage Maddumahamy and others	Hilly land	0 3 15	10
Preliminary plan 5,626.—Pilana, Talpe pattu.					
Applicant—Nil.					
13422	Dankanatteudumulla	—	Owita	0 0 3	10
Preliminary plan 5,842.—Pilana, Talpe pattu.					
Applicant—Nil.					
14337	Amukanattagoda	—	Jungle	5 2 30	200*
Preliminary plan 5,816.—Mipe, Talpe pattu.					
Applicant—Nil.					
14239	Pokkalukanda	—	Chena	0 3 5	10
14240	Do.	—	do.	0 2 10	10
Preliminary plan 5,569.—Walpola, Talpe pattu.					
Applicant—Nil.					
13289	Mussenegoda	Gamage Juwan	Garden	0 1 26	15
Preliminary plan 5,651.—Karagoda, Talpe pattu.					
Applicant—Nil.					
13529	Damankekumbura	—	Paddy field	0 0 7	10
13530	Do.	—	do.	0 0 26	10
13531	Damankeaddaraowita	—	Owita	0 1 4	10
13532	Damankeiswetiyeekumbura	Vidanegamage Don Siman and others	Paddy field	0 0 22	10
13533	Damankeiswetiyeowita	Vidanegamage Don Siman and another	Owita	0 1 26	10
13534	Damankeiswetiyeogoda	—	Chena	0 0 14	10

Lot.	Name of Land.	Name of Claimant.	Description.	Extent.		Upset Price per Acre. Rs.
				A.	R. P.	
Preliminary plan 5,386.—Horadugoda, Talpe pattu. Applicant—Nil.						
12054	Galhethiyewattegoda or Gorokgahawatta	—	Citronella garden 4 years old	2	1 0	15
Preliminary plan 5,570.—Walpola, Talpe pattu. Applicant—Nil.						
13292	Halawiladeniya-addarakanatta	G. Adrian and W Babarisa	Low jungle	0	2 27	10
Preliminary plan 1,699.—Angulugaha, Talpe pattu. Applicant—Don Salman de Silva, Gan-vidane.						
J 98	Kajugahawatta	—	Jungle and new clearing	1	0 0	10
K 98	Pahalagalpawaudumullewatta	—	Jungle	0	3 13	10
Preliminary plan 5,356.—Mipe, Talpe pattu. Applicant—Nil.						
11847	Millagahawatta	—	Citronella	1	3 23	30
11849	Do.	—	do.	0	3 18	30

* These lots are supposed to contain plumbago, and the sale is with mining rights.

Any persons considering that they have any claims to these lands are hereby noticed to produce evidence of their title before the Government Agent on the day of sale.

Further information respecting these lands may be obtained from the Surveyor-General, and respecting the conditions of sale from the Government Agent, Galle.

By His Excellency's command,

R. W. LEVERS,
Acting Colonial Secretary.

No. 1,273, S. P.

වර්ෂ 1902 ක්වූ අංක 30 වෙනි දින කොළඹ
ලිහෙනුකුරු සඳහා කටයුතු කරනු ලබන

දකුණු දිසාවේ මහජනතාවගේ විසින් මෙහි පහත සඳහන්වන ආණ්ඩුව සන්තක ඉඩම් ආණ්ඩුවේ නිකුත්වන ප්‍රකාරයට වර්ෂ 1902 ක්වූ ඔක්තෝබර් මස 28 වෙනි දින වූ අභ්‍යන්තර දඬුවම් 12ට ගාල්ලේ කඩ වෙරළේදී වෙන්දේසිකර විකුණනු ලබන බවට දැනුම් දෙනු ලැබේ.

දකුණු දිසාවේ ගාළු පලාතේ කල්පොල සහ ගඟබඩවත්තු කොට්ඨාසයේ පිහිටා තිබෙන බිම් කැබලි 53ක් සිතියම 5,557. කල්පොල, කබරගල. මෙම ඉඩම්වලට ඉල්ලුම්කාරයන් නැත. අක්කරයක කන්සේරු

කො.	ඉඩමේ නම.	අයිතිකම් කියන්නා.	අන්දම.	මහත. අ. රු. ප.	මු. රු.
13303	ඉදුරුකන්ද	පෙදුරරනේපුරකඟුරුගේ නේබෙරිස්	වත්ත	0 1 8	10
සිතියම 5,182. පිලාන, කල්පොල.					
11090	කෙරෙන්නැවිසමුද්ද	—	කැලේ	1 1 33	100*
11091	අමුකටුකන්ද	—	එම	2 1 32	10
A 576	අමුකොටුවත්ත	—	ඔව්ව සහ කැලේ	0 0 26	10
11092	කෙරෙන්නැවිසමුද්ද	—	කැලේ	1 0 20	100*
11093	එම	—	එම	1 3 26	100*
11094	එම	—	එම	1 0 9	100*
සිතියම 5,119. වල්පොල, කල්පොල.					
F 572	වල්පොල කැවිසමුද්ද	අ. මි. සියලුම සහ වෙන අය	එම	0 0 32	10
G 572	එම	—	එලිකරපු ඉඩම	0 1 16	10
H 572	එම	—	එම	0 0 38	10
සිතියම 6,064. උනටුන, කල්පොල. ඉල්ලුම්කාරයන්:—ජෝසප් ද සිල්වා අරසිංහ.					
15570	බැල්ලමොනවත්ත	ජෝසප් අමරසිංහ සහ වෙන අය	ඔව්ව	0 1 10	10
සිතියම 5,358. හිසාරේ, කල්පොල. මෙම ඉඩම්වලට ඉල්ලුම්කාරයන් නැත.					
11854	මුකලානගේත	—	එලිකරපු ඉඩම	0 1 14	10
11855	මුකලානගේතදෙණිය	—	දෙණිය	0 0 10	10
සිතියම 5,075. බෙරණගොඩ, කල්පොල.					
10763	මිල්ලගඟලියද්දඅද්දර	—	ගේත	0 2 38	10
10764	එම	—	එම	0 3 2	10
10765	එම	—	එම	0 3 11	10
10766	එම	—	එම	0 3 25	10
සිතියම 1,225. හිසාරේ නිවෙහ උඩුපිටි, කල්පොල.					
9676	කැකිලගලඅද්දරකුඹුර	—	කුඹුර	1 2 30	10
9677	එම	—	එම	0 2 19	10
9678	ගලගොඩකුඹුර	—	කුඹුරකට සැකෙන ඉඩම	2 3 12	10

* මේ කැබලිවල මිනිරන් නිවෙහවෘත්ත කිසි කල්පකාර නිසි. මේවා විකුණන්නේ මිනිරන් ගරු අවසරයක් සමඟය.

නො.	ඉඩමේ නම.	අයිතියක් කියන්නා.	අත්දම.	අක්කරයක තක්සේරු	
				මහන. ඉ. රු. ප.	මුදල. රු.
12614	ගල්වැවකොරටුව නො	සිතියම 5,470. අඳුගොඩ, තල්පෙටත්තුව.			
	හොත් ගල්වත්ත	අ.න්. කැප්පිටියොඩගේ දෙත්	පැතිරවන්න	1	0 13 20
12615	ගොඩ බැද්ද එම	අඳුගොඩ පදිංචි නුගොඩවව්කා රතනේ අත්දිරිස් සහ වෙන අතෙක්	එම	4	0 0 20
		සිතියම 1,285. උඩුබන්තුව, තල්පෙටත්තුව.			
10252	පෙහිමෙල්ලකැලේ	—	කැලේ	1	0 27 10
10253	එම	—	එම	5	1 22 10
10254	එම	—	එම	2	1 26 10
Q 585	කුඩාතෙස්කුඹුරදෙහිය	ගොඩවත්තලියනගේ උරුදියස්	බිච්ච	0	0 19 10
		ඉල්ලීමකාරයා—තලගෙට්ටියගේ එන්දිරිස්.			
10272	මීමනගොඩැල්ල	—	කුඹුරකට සැකෙන ඉඩම	0	3 4 10
10274	මීමනගොඩැල්ල මුල්ල	රඹ	බිච්ච	0	1 14 10
		ඉල්ලීමකාරයා—වී. අබරත් සහ වෙන අය.			
10275	හෙලෙම්බලවඅද්දරබිච්ච	—	එම	0	1 5 10
		සිතියම 1,285. ගඟබොඩපත්තුව, ඉහලකිහිය.			
		ඉල්ලීමකාරයා—ඒ. කොරනේලිය.			
10276	අල්ලදෙලකවත්ත	ගොඩවත්තලියනගේ කොරනේ ලියස්	බිච්ච	0	0 39 10
		මෙම ඉඩමිවලට ඉල්ලීමකාරයෙක් නැතැ.			
H 586	ඉහලවසියවත්ත නො	හොත් ලහ ලියද්ද	පල්ලගේ අබරත් ද සිල්වා සහ අද්දරවත්ත	වත්ත	1 3 10 10
10291	ගලකාවත්තඅද්දර මුල්ලාන	—	දෙකිය	0	2 33 10
		සිතියම 5,105. මාගෙදර, තල්පෙටත්තුව.			
W751	කහගේන	වැවලගකුරුගේවාගේ කොමියා	ගේන	0	2 8 10
X 751	එම	—	වත්ත	0	3 17 10
14327	කොච්චලගොඩබැද්ද	—	ගේන	2	1 32 100*
		සිතියම 4,931. නාවඩව, තල්පෙටත්තුව. මෙම ඉඩමිවලට ඉල්ලීමකාරයෙක් නැතැ.			
14155	පුත්ඵදෙල නොහොත් මිරිස්ගේන	වටේගලගේවාගේ මදුම්මතාමි සහ වෙන අය	කඳු සහිත ඉඩම	0	3 15 10
		සිතියම 5,626. පිලාන, තල්පෙටත්තුව.			
13422	දත්තනත්තලඹුල්ල	—	බිච්ච	0	0 3 10
		සිතියම 5,842. පිලාන, තල්පෙටත්තුව.			
14337	ආනුනත්තප්පානොඩ	—	කැලේ	5	2 30 200*
		සිතියම 5,816. මාළු, තල්පෙටත්තුව.			
14239	පොත්තලකන්ද	—	ගේන	0	3 5 10
14240	එම	—	එම	0	2 10 10
		සිතියම 5,569. වල්පොල, තල්පෙටත්තුව.			
13289	මුස්සැත්තේගොඩ	ගමගෙ පුවත්	වත්ත	0	1 26 15
		සිතියම 5,651. කරුගොඩ, තල්පෙටත්තුව.			
13529	දමත්තේ කුඹුර	—	කුඹුර	0	0 7 10
13530	එම	—	එම	0	0 26 10
13531	දමත්තේඅද්දර බිච්ච	—	බිච්ච	0	1 4 10
13532	දමත්තේඉස්වැටියකුඹුර	විදුනගමගේ දෙත් සීමත් සහ ගවත් අය	කුඹුර	0	0 22 10
13533	දමත්තේඉස්වැටිය බිච්ච	—	බිච්ච	0	1 26 10
13534	දමත්තේඉස්වැටියගොඩ	—	ගේන	0	0 14 10
		සිතියම 5,386. හොරඳුගොඩ, තල්පෙටත්තුව.			
12054	ගල්කිටියේ වත්තේගොඩ නොහොත් ගොරුක් ගහ වත්ත	—	කහර අවුරුද්දක් පවත් පැතිර් වත්ත	2	1 0 15
		සිතියම 5,570. වල්පොල, තල්පෙටත්තුව.			
13292	ගලවිලදෙහිය අද්දර කනත්ත	ඒ. අදිරිගත් සහ ඩබ්ලිව්. බඩානියා පැලෑටි සහිත බැද්ද		0	2 27 10
		සිතියම 1,699. අඟුලගහ, තල්පෙටත්තුව.			
		ඉල්ලීමකාරයා—දෙත් සලමොන් ද සිල්වා ගත්ඵදුගේ.			
J 98	කපුගහවත්ත	—	බැද්ද සහ අලහ එලිකරපු ඉඩ මක්	1	0 0 10

* මෙම කැබලිවල මිනිරත් තිබෙනවාය කියා කල්පනාකර තිබේ. මෙවා පිකුනත්තේ මිනිරත් ආරක්ඛ අවසරයක් සමගය.

නො.	ඉඩමේ නම.	අයිතිකම් කියවතො.	අන්දම.	අක්කර ක හක්සේරු	
				මහත.	මුදල.
අ. රු. ප.	රු.				
K 98	පහලගල්පොව උඩුමුල්ල වත්ත	—	බැඳි	0 3 13	10
සිතියම 5,356. මෙද, කල්පෙපත්තුව. මෙම ඉඩමවලට ඉල්ලුම්කාරයෙක් නැත.					
11847	මල්ලගහවත්ත	—	පැතිරි	1 3 23	30
11849	එම	—	එම	0 3 18	30

* මෙම කැබලිවල මිනිරන් කිවෙහවෘත කියා කල්පනාකර තිබේ. මෙවා විකුනන්නේ මිනිරන් කාරන්ට අවසරයක් සමගය.

මෙම ඉඩම කැබලිවලට අයිතිවාසිකම් කියා ගිවිස ගම් අගයන් ඇත්නම් ඔහු විසින් මෙම විකිනීමේ අනෙදි ඊට අයිතිවාසිකම් කියා කිවෙහ මජ්ඣ සභාදීය දකුණු පලාතේ මහජනනලත්තාන්සේට දෙන්නා සිටින්නට බැහැය.

මෙම ඉඩම ගැණ වැඩිදුර කාරණා සර්වේසර්ජනරුල්ලන්තාන්සේගෙන්ද, විකිනීමේ කොන්දේසි ගැණ වැඩිදුර කාරණා දකුණු පලාතේ ආණ්ඩුවේ ඒජන්තලත්තාන්සේගෙන්ද දැනගන්නට පුළුවන.

ගරුකර උතුමානන්වහන්සේගේ ආඥාව ලෙස,
 ආර්. ඩබ්ල්යු. අයිවර්ස්,
 වැඩබලන මහසෙකුතාරීස් වමහ.

No. 1,274, s. P. Colonial Secretary's Office, Colombo, August 29, 1902.

ON Saturday, October 18, 1902, at 1 o'clock P.M., the Assistant Government Agent for the Matara District will put up to auction, at his office in Morawaka resthouse, the under-mentioned portion of Crown Land, on the terms authorized by Government.

An allotment of land situated in the Morawak korale division of the Matara District of the Southern Province.

Preliminary plan 5,413.

Lot.	Name of Land.	Village.	Description.	Extent. A. R. P.
12323	Wilebodadeniya	Deniyaya	Deniya	2 0 6

Upset price,—Rs. 250 an acre.

This land is considered to be a good gemming land, and it had been leased out to Mr. Siedle for gemming from August 8, 1901, to August 8, 1902.

Further information respecting this land may be obtained from the Surveyor-General, and respecting the conditions of sale from the Assistant Government Agent, Matara.

By His Excellency's command,
 R. W. IEVERS,
 Acting Colonial Secretary.

No. 1,274, s. P. වම් 1902 ක්වු අගෝස්තු මස 29 වෙනි දින කොලඹ මහසෙකුතාරීස් උන්නාන්සේගේ කන්තෝරුවේදීය.

දකුණු දිසාවේ මාතර පලාතේ උපඒජන්තලත්තාන්සේ විසින් මෙහි පහත සඳහන්වෙන ආණ්ඩුව සන්නක ඉඩම ආණ්ඩුවේ නියෝගවල ප්‍රකාරයට වම් 1902 ක්වු ඔක්තෝම්බ් මස 18 වෙනි දිනවු සෙසුරුදු දවල් 1ට මොරවක තානායමේදී වෙන්දේසිකර විකුණන්නට යෙදෙනවා ඇත.

දකුණු දිසාවේ මාතර පලාතේ මොරවක්කෝරලේ කොට්ඨාසයේ පිහිටා තිබෙන බිඳිකැබලිලක් සිතියම 5,413.

නො.	ඉඩමේ නම.	ගම.	අන්දම.	මහත.
අ. රු. ප.	අ. රු. ප.			
12323	විලබොඩදෙනිය	දෙනියාය	දෙනිය	2 0 6

තක්සේරු මිල අක්කරයක් රුපියල් 250යි.

මෙම ඉඩම හොඳ ගැරුම්බිමක්ව කල්පනාකර තිබෙනවාය. වම් 1901 ක්වු අගෝස්තු මස 8 වෙනි දින සිට 1902 ක්වු අගෝස්තු මස 8 වෙනි දින දක්වා අවුරුද්දකට ගැරීමට සියල්මහන්මයාට බද්දී තිබුණාය.

මෙම ඉඩම ගැණ වැඩිදුර කාරණා සර්වේසර්ජනරුල්ලන්තාන්සේගෙන්ද, විකිනීමේ කොන්දේසි ගැණ මාතර උපඒජන්තලත්තාන්සේගෙන්ද දැනගන්නට පුළුවන.

ගරුකර උතුමානන්වහන්සේගේ ආඥාවලෙස,
 ආර්. ඩබ්ල්යු. අයිවර්ස්,
 වැඩබලන මහසෙකුතාරීස් වමහ.

No. 1,275, S. P.

Colonial Secretary's Office,
Colombo, August 31, 1902.

ON Saturday, October 25, 1902, and the following days, at 1 o'clock P.M., the Assistant Government Agent for the Matara District will put up to auction, at his office at Hakmana resthouse, the under-mentioned portions of Crown Land, on the terms authorized by Government.

One hundred and twelve allotments of land situated in the Kandaboda pattu division of the Matara District of the Southern Province.

Lot.	Name of Land.	Preliminary plan 862. Village.	Description.	Extent. A. R. P.
A 354	Ambagahawatta	Narawelpita	Garden	1 1 38
8469	—	Preliminary plan 1,073. Kebiliyapola	Cleared land	0 1 0
C 58	Godehena	Preliminary plan 1,595. Ketiya	Chena	4 1 20
1888	Puakgasmulla	Preliminary plan 1,956. Kudapana	Swamp	0 3 2
1889	Do.	do.	Fit for paddy	0 2 1
B 194	Wannigedoledeyemaga	Preliminary plan 1,995. Parapamulla	Chena	0 1 3
C 194	Polgahahena	do.	do.	0 1 28
D 194	Do.	do.	do.	1 1 25
N 224	Kohiladolehena	Preliminary plan 2,096. Ketiya	Chena	0 1 5
S 225	Moragasarehena	Preliminary plan 2,099. Belpamulla	Chena	0 2 14
T 225	Dolehena	do.	do.	0 1 19
U 225	Do.	do.	do.	1 2 8
V 225	Wellappuligewatta	do.	do.	1 2 15
W 225	Dolehena	do.	do.	0 2 6
X 225	Galketiahena	do.	Planted land	1 2 12
2667	Do.	do.	Cleared land	0 1 4
Z 226	Vilehena	Preliminary plan 2,108. Parapamulla	Chena	1 3 3
A 227	Dodangahahena	do.	do.	0 2 9
B 227	Medakuttiyehena	do.	do.	0 1 36
E 227	Boraluketiyehena	do.	do.	0 2 3
F 227	Marawehena	Preliminary plan 2,110. Parapamulla	Chena	2 1 26
G 227	Yakahaluagahahena	do.	do.	1 0 11
H 227	Polgahahena	do.	do.	2 2 28
I 227	Do.	do.	do.	2 3 14
J 227	Do.	do.	do.	0 1 31
K 227	Do.	do.	do.	0 3 36
L 227	Polgahahena	Parapamulla	Chena	0 1 22
2701	Do.	do.	do.	0 2 30
S 227	Peellehena	Preliminary plan 2,112. Parapamulla	Jungle	0 1 36
T 227	Alupotdeyemaga	do.	do.	0 1 32
U 227	Alupoteatmaga	do.	do.	0 1 33
V 227	Peellehena	do.	do.	0 1 19
F 239	Wewegodahena	Preliminary plan 2,160. Panawwela	Garden	4 0 34
5680	Mahagodellekattiyehehena	Preliminary plan 2,842. Ranchagoda	Planted land	0 1 26
F 337	Mahagalahena	Preliminary plan 3,517. Kebiliyapola	Citronella garden	8 3 12
13389	Dematakossahena	Preliminary plan 4,741. Denagama	Citronella	0 0 22
13390	Do.	do.	do.	12 2 15
13391	Yabarakossahena	do.	do.	8 3 0
13392	Do.	do.	do.	1 2 1
13393	Do.	do.	do.	12 1 39
13220	Halgahabenedeniya	Preliminary plan 5,554. Gonbaddala	Deniya	0 1 4
13221	Kekunagahabeddehena	do.	Chena	3 0 23
13223	Dampalegoda	do.	do.	5 1 36
G 525	Dampalegodahena	do.	Planted land	0 2 16
13305	Mahahena	Preliminary plan 5,578. Denagama	Citronella garden	0 1 28
13306	Do.	do.	Chena	0 0 27
13342	Sapugahahena	Preliminary plan 5,598. Beragama	Chena	4 0 26
S 528	Masdeniya-addarahena	do.	do.	6 3 10
T 528	Belipandurahena	do.	do.	11 3 10
U 528	Belipandurahena and Tenne- hena	do.	Planted land	10 2 8
V 528	Nugehena	do.	do.	0 3 4
W 528	Do.	do.	Chena	8 3 20
X 528	Do.	do.	Citronella garden	4 2 12
Y 528	Gahalakolawilahena	do.	Chena	28 0 15
Z 528	Do.	do.	Citronella garden	2 1 38

Lot.	Name of Land.	Village.	Description.	Extent.	
				A.	R. P.
A 529	Pamantotahena	Beragama	Garden	38	3 23
13343	Nawalahena	Diddenipota	Planted land	2	0 20
13344	Aturuwetiye-hena	Beragama	Chena	10	2 12
B 529	Halwattewewatta	do.	Garden	2	1 16
C 529	Gedarawatta	do.	do.	2	2 22
D 529	Ranawiragewatta	do.	do.	1	2 16
E 529	Pamantotadeniya	do.	Field	0	1 0
F 529	Do.	do.	do.	0	0 14
G 529	Do.	do.	do.	0	0 22
H 529	Do.	do.	do.	0	1 33
13345	Ranawiragewatta	do.	Chena	0	2 6
13346	Do.	do.	do.	0	1 0
I 529	Do.	do.	Garden	0	2 34
13947	Elladegodahena	Preliminary plan 5,736. Pananwela	Garden	1	0 27
13964	Nidampalara Thennepitahena	Preliminary plan 5,742. Pallawela	Chena	1	0 21
13965	Do.	do.	do.	3	1 14
13966	Do.	do.	do.	2	3 38
13967	Do.	do.	do.	1	1 14
13968	Do.	do.	do.	1	2 29
13969	Do.	do.	do.	2	2 34
13970	Do.	do.	do.	3	0 27
13971	Do.	do.	do.	0	3 20
13972	Do.	do.	do.	4	2 34
13973	Do.	do.	do.	0	1 14
13974	Murutagahadeniyeatmaga	do.	do.	5	2 33
13976	Metihakkakapathenueniye- kapatenuma	Preliminary plan 5,743. Pallawela	Field	0	1 0
13977	Metihakkakapathenueniya	do.	do.	0	0 6
13984	Gona-ahunahena	Preliminary plan 5,744. Bamunugama	Chena	6	0 18
D 533	Arambagahakoratuwa	do.	Garden	1	0 27
13986	Nugahena	do.	Chena	2	0 9
E 533	Methagodahena	do.	do.	0	0 18
F 533	Methagoda or Harandeniye- atmaga	do.	Garden	0	3 4
13992	Kiwularehena	Preliminary plan 5,747. Denegama	Abandoned citronella	1	0 35
13993	Galwadiyarallagekumbura	do.	Field	0	0 20
14052	Kongastennehena	Preliminary plan 5,766. Pallawela	Chena	29	1 16
14053	Ratukosgahahena	do.	Citronella garden	0	2 18
14054	Getakosgahahena	do.	do.	2	2 25
14055	Kongastennehena	do.	Planted land	1	0 30
14174	Jalatgehena	Preliminary plan 5,797. Denegama	Garden	1	1 11
14175	Jalatgehena or Medahena	do.	do.	1	2 1
14176	Wickremasingehena	do.	do.	2	2 39
14177	Harankahahena	do.	Cleared land	1	3 2
14178	Ittagahahena	do.	do.	2	0 14
14849	Halgasgawahena and Pallewila- hena	Preliminary plan 5,908. Gonbaddala	Chena	6	3 20
15004	Tennehena	Preliminary plan 5,945. Deyiyandara	Chena	1	2 12
15005	Do.	do.	Citronella garden	0	0 38
15010	Vilehena	Preliminary plan 5,948. Parapamulla	Chena	2	1 24
15033	Bibulayanahena	Preliminary plan 5,954. Ketiyaape	Chena	1	1 11
15034	Do.	do.	Citronella garden	0	1 39
15035	Do.	do.	Chena	1	0 7
16094	Indeniya	Preliminary plan 6,196. Beragama	Field	0	1 14
16095	Indeniyawatta	do.	Garden	1	1 22
16096	Do.	do.	do.	0	0 28
16097	Do.	do.	do.	0	0 32
16098	Wale-egodakanatta	do.	Chena	0	3 18
16099	Do.	do.	do.	0	0 18
16311	Polgahadeniya	Preliminary plan 6,205. Diddenipota	Field	1	3 22

Upset price,—Rs. 10 to Rs. 100 an acre, according to the nature of the land.

Further information respecting these lands may be obtained from the Surveyor-General, and respecting the conditions of sale from the Assistant Government Agent, Matara.

By His Excellency's command,
R. W. IEVERS,
Acting Colonial Secretary.

No. 1,275, S. P.

වස 1902 ක්වු අගෝස්තු මස 31 වෙනි දින කොළඹ මහසෙනසුනායකයන්ගේ කන්තෝරුවේදී.

දකුණු දිසාවේ මාතර පලාතේ උපරිපත්කරුවන්ගේ විසින් මෙහි පහත සඳහන්වෙන ආණ්ඩුව සන්තක ඉඩම් ආණ්ඩුවේ නියෝගවල ප්‍රකාරයට වස 1902 ක්වු මක්කෝමු මස 25 වෙනි දිනවු සහසුරුදු සහ පසුකන දවස්වලත් දවල් එකට ගත්මහ නානාගමේදී වෙන්දේසිකර විකුණුනට ගෙදෙනවා ඇත.

දකුණු දිසාවේ මාතර පලාතේ සඳබඩපත්තුව කොට්ඨාසයේ පිහිටා තිබෙන බිම්කැබලි 112ක්.

කො.	ඉඩමේ නම.	සිතියම 862. ගම.	අන්දම.	මගන. අ. රු. ප.
A 354	අඹගහවත්ත	තරවැල්පිට සිතියම 1,073.	වත්ත	1 1 38
8469	—	කැබ්ලියපොල සිතියම 1,595.	එලිකරපු ඉඩම	0 1 0
C 58	ගොඹේහේන	කැවිගොපේ සිතියම 1,956.	හේන	4 1 20
1888	පුවක්ගස්වුල්ල	කුඩාපාන	මඩබිම	0 3 2
1889	එම	එම	විවාසිඊමට සැගෙන ඉඩම	0 2 1
		සිතියම 1,995.		
B 194	වන්නිගේදොලේ දෙනියේ අත්මග	පරපාමුල්ල	හේන	0 1 3
C 194	පොල්ගහහේන	එම	එම	0 1 28
D 194	එම	එම	එම	1 1 25
		සිතියම 2,096.		
N 224	කොහිලදොලේහේන	කැවිගොපේ සිතියම 2,099.	හේන	0 1 5
S 225	මොරගස්ආරේහේන	මේලපාමුල්ල	එම	0 2 14
T 225	දොලේහේන	එම	එම	0 1 19
U 225	එම	එම	එම	1 2 8
V 225	වෙල්ලප්පුලියේවත්ත	එම	එම	1 2 15
W 225	දොලේහේන	එම	එම	0 2 6
X 225	ගල්කැවිගොපේන	එම	වවාසු ඉඩම	1 2 12
2667	එම	එම	එලිකරපු ඉඩම	0 1 4
		සිතියම 2,108.		
Z 226	විලේහේන	පරපාමුල්ල	හේන	1 3 3
A 227	දොඩන්ගහහේන	එම	එම	0 2 9
B 227	මැදකුට්ටියේහේන	එම	එම	0 1 36
E 227	බොරඑකැවිගොපේන	එම	එම	0 2 3
		සිතියම 2,110.		
F 227	මාරුවේහේන	පරපාමුල්ල	හේන	2 1 26
G 227	ගහගඵවාගහහේන	එම	එම	1 0 11
H 227	පොල්ගහහේන	එම	එම	2 2 28
I 227	එම	එම	එම	2 3 14
J 227	එම	එම	එම	0 1 31
K 227	එම	එම	එම	0 3 36
L 227	එම	එම	එම	0 1 22
2701	එම	එම	එම	0 2 30
		සිතියම 2,112.		
S 227	පිල්ලේහේන	පරපාමුල්ල	බැද්ද	0 1 36
T 227	අඑපොත්දෙනියේඅත්මග	එම	එම	0 1 32
U 227	අඑපොත්අත්මග	එම	එම	0 1 33
V 227	පිල්ලේහේන	එම	එම	0 1 19
		සිතියම 2,160.		
F 239	වැවේගොඩහේන	පහත්වෙල	වත්ත	4 0 34
		සිතියම 2,842.		
5680	මහගොඩැල්ලේ කවිවිසේ හේන	රමාගොඩ	වැවිලිකරපු ඉඩම	0 1 26
		සිතියම 3,517.		
F 337	මහගලහේන	කැබ්ලියපොල සිතියම 4,741.	පැහිරි වත්ත	8 3 12
13389	දෙමටකොස්සාහේන	දෙනගම	එම	0 0 22
13390	එම	එම	එම	12 2 15
13391	ඛරකොස්සාහේන	එම	එම	8 3 0
13392	එම	එම	එම	1 2 1
13393	එම	එම	එම	12 1 39
		සිතියම 5,554.		
13220	ගල්ගහහේනේදෙනිය	කොත්බද්දල	දෙනිය	0 1 4
12221	කැකුනගහබැද්දේහේන	එම	හේන	3 0 23
13223	දමටලේගොඩ	එම	එම	5 1 36
G 525	දඑමපල්ලේගොඩහේන	එම	වැවිලිකරපු ඉඩම	0 2 10
		සිතියම 5,578.		
13305	මහහේන	දෙනගම	පැහිරි වත්ත	0 1 28
13306	එම	එම	හේන	0 0 27

නො.	ඉඩම් නම.	ගම්.	අත්දම්.	මගක. අ. රු. ප.
		සිතියම 5,598.		
13342	සපුගහගේන	බැරගම	හේන	4 0 26
S 528	මාස්දෙහිදේදේදර්ගේන	එම	එම	6 3 10
T 528	බෙලිපදුරගේන	එම	එම	11 3 10
U 528	එම සහ කැත්තේගේන	එම	මැවිලිකරපු ඉඩම	10 2 8
V 528	නුගේගේන	එම	එම	0 3 4
W528	එම	එම	හේන	8 3 20
X 528	එම	එම	පැහිරි වත්ත	4 2 12
Y 528	ගහලකොලවිලගේන	එම	හේන	28 0 15
Z 528	එම	එම	පැහිරි වත්ත	2 1 38
A 529	පාමන්තොට්ටේන	එම	වත්ත	38 3 23
13343	තාවලගේන	දිද්දෙනිපොත	මැවිලිකරපු ඉඩම	2 0 20
13344	අතුරුමැවිලිගේන	බැරගම	හේන	10 2 12
B 529	ගල්වත්තේගේන වත්ත	බැරගම	වත්ත	2 1 16
C 529	ගෙදරවත්ත	එම	එම	2 2 22
D 529	රතවීරගේවත්ත	එම	එම	1 2 16
E 529	පාමන්තොට්ටේන	එම	කුඹුර	0 1 0
F 529	එම	එම	එම	0 0 14
G 529	එම	එම	එම	0 0 22
H 529	එම	එම	එම	0 1 33
13345	රතවීරගේවත්ත	එම	හේන	0 2 6
13346	එම	එම	එම	0 1 0
I 529	එම	එම	වත්ත	0 2 34
		සිතියම 5,736.		
13947	ඇලදෙගොඩගේන	පනත්වෙල	එම	1 0 27
		සිතියම 5,742.		
13964	කිදම්පලාරේකැත්තේපිට්ටේන	පල්ලාවෙල	හේන	1 0 21
13965	එම	එම	එම	3 1 14
13966	එම	එම	එම	2 3 38
13967	එම	එම	එම	1 1 14
13968	එම	එම	එම	1 2 29
13969	කිදම්පලාරේ කැත්තේපිට්ටේන	පල්ලාවෙල	හේන	2 2 34
13970	එම	එම	එම	3 0 27
13971	එම	එම	එම	0 3 20
13972	එම	එම	එම	4 2 34
13973	එම	එම	එම	0 1 14
13974	මුරුගහගදෙහිදේඅත්මග	එම	එම	5 2 33
		සිතියම 5,743.		
13976	මැවිලිකරපුකපාකැනුදෙහිදේ කපාකැනුම	පල්ලාවෙල	කුඹුර	0 1 0
13977	මැවිලිකරපුකපාකැනුදෙහිදේ	එම	එම	0 0 6
		සිතියම 5,744.		
13984	ගෝතාඅභුනගේන	බමුනුගම	හේන	6 0 18
D 533	අරඹගහකොටු	එම	වත්ත	1 0 27
13986	නුගේගේන	එම	හේන	2 0 9
E 533	මැදගොඩගේන	එම	එම	0 0 18
F 533	මැදගොඩ තොහොත්තරන් දෙහිදේදේදේ	එම	වත්ත	0 3 4
		සිතියම 5,747.		
13992	කිවුල්ආරේගේන	දෙනගම	පාළු පැහිරිවත්ත	1 0 35
13993	ගල්මාසිඤ්ඤාගේකුඹුර	එම	කුඹුර	0 0 20
		සිතියම 5,766.		
14052	කෝත්තේකැත්තේගේන	පල්ලාවෙල	හේන	29 1 16
14053	රතුකොස්ගහගේන	පල්ලාවෙල	පැහිරිවත්ත	0 2 18
14054	ගැටකොස්ගහගේන	එම	එම	2 2 25
14055	කෝත්තේකැත්තේගේන	එම	මැවිලිකරපු ඉඩම	1 0 30
		සිතියම 5,797.		
14174	ඤ්ඤාගේන	දෙනගම	වත්ත	1 1 11
14175	එම නොහොත් මැදගේන	එම	එම	1 2 1
14176	වික්රමසිංහගේන	එම	එම	2 2 39
14177	ගරත්තගේන	එම	මැවිලිකරපු ඉඩම	1 3 2
14178	ඉත්තාගහගේන	එම	එම	2 0 14
		සිතියම 5,908.		
14849	ගල්ගස්තොට්ටේන සහ පල්ලේවිලගේන	ගොත්මදිදුල	හේන	6 3 20
		සිතියම 5,945.		
15004	කැත්තේගේන	දෙස්සන්දර	එම	1 2 12
15005	එම	එම	පැහිරි වත්ත	0 0 38
		සිතියම 5,948.		
15010	විලේගේන	පරපාමුල්ල	හේන	2 1 24

නො.	ඉඩමේ නම.	ගම.	අක්ෂර.	මගක. අ. රු. ප.
		සිතියම 5,954.		
15033	බිබුලානානේන	කැටියපේ	හේන	1 1 11
15034	එම	එම	පැහිරි වත්ත	0 1 39
15035	එම	එම	හේන	1 0 7
		සිතියම 6,196.		
16094	ඉන්දෙනිය	බැරගම	කුඹුර	0 1 14
16095	ඉන්දෙනියේවත්ත	එම	වත්ත	1 1 22
16096	එම	එම	එම	0 0 28
16097	එම	එම	එම	0 0 32
16098	වලේඵලොඩකහත්ත	එම	හේන	0 3 18
16099	එම	එම	එම	0 0 18
		සිතියම 6,205		
16311	පොල්ගහදෙනිය	දිද්දෙනිපොහ	කුඹුර	1 3 22

කක්සේරු මිල අක්කරකක් රුපියල් 10෦෦ ක් සිට රු. 100 දක්වා ඉඩමේ ගැටියම.
මෙම ඉඩම් ගැණ වැඩිදුර කාරණා සර්වේයර්ස්කරුන්ටත්වනාත්සේගෙන්ද, මිකිනිමේ කොන්දේසි ගැණ මාතර උපළුපත්කරුන්ටත්වනාත්සේගෙන්ද දැනගත්වී හැකිවේ.

ගරුකර උතුමානත්වකත්සේගේ ආඥාවලෙස,
ආර්. ඩබ්ලිවු. අයිවර්ස්,
වැඩබලන මහසෙකුකාරීස් වමන

No. 1,276, s. p.

Colonial Secretary's Office,
Colombo, August 30, 1902.

ON Wednesday, October 22, 1902, at 1 P.M., the Government Agent for the Southern Province will put up to auction, at the Imaduwa resthouse, the under-mentioned portions of Crown Land, on the terms authorized by Government.

Sixty-one allotments of land situated in the Talpe pattu division of the Galle District of the Southern Province.

Lot.	Name of Land.	Name of Claimant.	Description.	Extent. A. R. P.	Upset Price, per Acre. Rs.
Preliminary plan 5,646.—Atanikita. Applicant—Nil.					
13479	Teniyekele or Bataladeniyagoda	Galapatti Guruge Nonis of Kataluwa	Encroachment Deniya suitable for paddy	0 1 32	10
13480	Teniyakeledeniya	—	do.	0 0 7	10
13481	Teniyā or Puwakdoladeniya	Andi	Paddy field	0 0 15	10
13482	Puwakdolekumbura	do.	do.	0 0 18	10
13483	Teniyekela	Kariawassan Patiranage Hendrick	Cleared land	1 2 36	10
13484	Do.	do.	Encroachment	0 0 18	10
13485	Do.	do.	Cleared land	0 0 16	10
V 529	Bataladeniyendumulla	Gintotta Polwattege Don Dines and others	Paddy field	0 2 33	10
W 529	Hindeniyekumbura	Olidurege Don Andirise and others	do	0 1 24	10
Preliminary plan 6,059.—Udumalagoda. Applicant—Uluwitige David of Udumalagoda.					
15562	Bandaraho Kegoda	—	Jungle	0 3 15	10
15563	Do	Uluwitige Davith	Garden	0 0 8	10
Applicant—Nil.					
15564	Bandareho Kegoda or Kospaladuwa	Kanattege Adiriana	Garden	0 2 23	10
Preliminary plan 3,380.—Watawana. Applicant—Vitanage Aberan and others.					
J 297	Pahalagalawavila	Watawana Vitanage Hinni Babba and others	Owita	0 2 36	10
Preliminary plan 3,285.—Katukurunda. Applicant—Don Dionis de Silva					
7562	Tuduawawatta	Don Cornelis Weerasinghe Dahanaika and others	Garden	0 3 13	30
7563	Kotadeniyadivulkumbura	Don Marthenis Gunesekeera and others	Paddy field	1 3 20	50
Preliminary plan 3,368.—Kataluwa. Applicant—Metaramba Tantirige Cornelis.					
7838	Koggala lake, now called Godellawattadeniya	Metaramba Tantirige Cornelis	Lake filled with sand and cocoanut husk	0 0 8	10
Applicant—Nil.					
7839	Koggala lake, now called Paulekoratuwa	Bulatge Dineshamy	Lake filled with rubbish	0 0 2	10
Preliminary plan 2,659.—Kombala. Applicant—David de Silva.					
4996	Gedarakumbura-addarabedda	—	Jungle	1 1 37	10
Applicant—M. Koralege Matheshamy.					
4997	Koralubenabedda	—	Jungle	2 1 6	10
S 258	Kandageowita	Lianege Bastian	Owita	0 0 32	10

Lot.	Name of Land.	Name of Claimant.	Description.	Extent. A. R. P.	Upset Price per Acre. Rs.
		Preliminary plan 2,595.—Malalgodapitiya.			
		Applicant—Nil.			
X 256	Hettiyawatta	Kariawassan Hettigamage Don Suwaris Appu and others	Garden	2 1 22	10
		Applicant—Babanis de Silva.			
4786	Goonatepella	—	Jungle	1 1 33	200
		Applicant—Nil.			
4786 $\frac{1}{4}$	Galketiabedda	—	Jungle	1 3 0	200
4786 $\frac{1}{2}$	Hikgahawatta	Bogahawattege Juwan	Garden	0 0 18	10
4786 $\frac{3}{4}$	Do.	do.	do.	0 0 18	10
		Preliminary plan 1,237.—Udumalagala.			
		Applicant—Nil.			
V 556	Hiriawellakumbura	Gamage Arnolis and others	Field	1 1 2	80
		Applicant—Yakkalanmullege Allis Appu.			
9869	Delgahamulanaduwa	—	Jungle	2 1 2	15
		Applicant—Vitanege Demingo.			
9883	Puswellduwadeniya	—	Deniya	0 3 30	10
		Preliminary plan 1,069.—Mipe.			
		Applicant—Samarsingha Don Adirian.			
X 458	Mallapallawatta or Tambigewatta	Danapalabetmage Don Carolis and others	Garden	0 1 32	20
		Applicant—Ranasinbe Kornalis.			
C 459	Muttettuwatta	Ranasinghe Harmanis and others	Garden	1 2 36	20
		Applicant—Mohottige Don Nicholas.			
L 459	Vellemeddekumbura	Don Aberan de Silva Mohatti Appuhami and others	Paddy field	2 2 30	10
		Applicant—D. L. de Silva Wickremenaika.			
O 459	Kappukumbura	Don Louis Wickramanaika	Paddy field	1 0 12	10
		Applicant—Veda Arachchi.			
Q 459	Ekettupallekumbura	Heirs of Franciscu de Silva, Veda Arachchi	Paddy field	1 1 9	10
		Applicant—D. F. de Silva.			
S 459	Kehelgaduwakumbura	Heirs of Franciscu de Silva, Veda Arachchi	Paddy field	0 3 6	10
		Applicant—Malagodage Siman and others.			
X 459	Kehelgaduwakumbura	Malagodage Siman and others	Paddy field	1 1 30	10
		Applicant—Galketiagamage Bastian.			
N 460	Ampitiawatta	Galketiagamage Bastian and others	Garden	0 3 24	10
		Applicant—Telikadege Allige Bastian and others.			
U 460	Manamullawatta	Telikada Pallage Bastian and others.	Garden	3 2 15	10
		Preliminary plan 6,252.—Nabadowa.			
		Applicant—Nil.			
16444	Dolabodawatta-addarakanatta	—	Cleared land	0 3 17	10
16445	Dolabodawatta	Nabadowahewamanage Siman	Garden	0 0 12	10
16446	Dolabodakanda	—	Jungle	1 2 36	10
16447	Paragahaliaddegoda	—	do.	0 3 33	10
		Preliminary plan 5,625. Village—Konebala.			
		Applicant—Nil.			
13419	Eranwellegoda	Talgaswattege Sinnoappu	Garden	1 0 7	10
13420	Do.	Talgaswattege Lewis	Owita	0 0 37	10
		Preliminary plan 6,250.—Kottowa.			
		Applicant—H. M. Babahami.			
16440	Amunupelesgoda	—	Chena	1 1 4	15
		Applicant—K. Endris.			
16441	Battelendagoda	—	Jungle	2 3 14	100
		Preliminary plan 5,550.—Kahanda.			
		Applicant—Nil.			
D 525	Ithalarilamullekumbura	Gamage Aberan and others	Field	0 2 19	50
		Kahanda and Howpe.			
		Applicant—Nil.			
13178	Dekandegoda	—	Jungle	30 0 12	15
13179	Do.	Dellowa-acharige Lewishamy and others	Partly planted	1 0 33	10
13180	Do.	Dellowa-acharige Lewis and Philippoo	Garden	0 0 19	10
		Tittagalla.			
		Applicant—Nil.			
E 525	Waduralagedeniya	Dellawa acharige Philippoo and others	Field	0 1 2	10

Lot.	Name of Land.	Name of Claimant.	Description.	Extent A. R. P.	Upset Price per Acre. Rs.
F 525	Kudalumulleowita Dekandegoda	Howpe. Applicant—Nil.	Owita and field	1 2 2	10
13182		Dellowa acharige Lewishamy Bodaragamage Suwaris and others	Encroachment	0 0 34	10
13183	Do.	Bodaragamage Sinnappu and others	Land recently cleared	0 1 0	10
13184	Do.	Bodaragamage Sinnappu	Encroachment	0 1 6	10
13185	Do.	Bodaragamage Suwaris	do.	0 1 6	10
13186	Do.	Kottowaradage Karo	do.	0 1 20	10
13187	Do.	Bodaragamage Suwaris	Garden	0 0 10	10
13188	Howpakanda	Tittagalla. Applicant—Nil.	Garden	0 0 8	50
13189	Do.	Wijjarupege Nanda	do.	0 0 6	50
13191	Do.	do.	Jungle	1 3 29	50

Lots 4,786, 4,786½, 16,441, 13,188, 13,189, and 13,191 are supposed to contain plumbago, and they are advertised with mining rights.

Any persons considering that they have any claims to these lands are hereby noticed to produce evidence of their title before the Government Agent on the day of sale.

Further information respecting these lands may be obtained from the Surveyor-General, and respecting the conditions of sale from the Government Agent, Galle.

By His Excellency's command,

R. W. LEVERS,
Acting Colonial Secretary.

No. 1,276, S. P.

වර්ෂ 1902 ක්වූ අගෝස්තු මස 30 වෙනි දිනකොළඹ

මහසෙනෙකාරීස්ථානයේ කන්තෝරුවේදී.

දකුණු දිසාවේ මහජනතලන්තානේ පිහිටි වෙහි පහත සඳහන්වන ආණ්ඩුව සන්තක ඉඩම් ආණ්ඩුවේ නියෝගවලට ප්‍රකාරව වර්ෂ 1902 ක්වූ ඔක්තෝබර් මස 22 වෙනි දිනවූ බදුදු දවල් 1ට ඉමදුව තානාගමේදී වෙන්දේසිකර විකුණනුට යෙදෙනවා ඇත.

දකුණු දිසාවේ ශාථ පලාතේ ගල්පේරන්ගු කොට්ඨාසයේ පිහිටි නිවෙහි බිම්කැබලි 61.
පිහිටීම 5,646. අවනිකිත.

අයිතිකම් කිසිත්ත:—කහඵව පදිංචි ගල්පේරන්ගුගෙ නෝතිස්.

අක්කරසක
තක්සේරු
මුදල.
රු.

නො.	හම.	ඉල්ලුම්කාරයා.	අත්දම.	මහත. අ. රු. ප.	මුදල. රු.
13479	තැන්නියකැලේ නො හොත් බහලදෙනියෙ ගොඩ	—	එලිකරපු කැ බෙල්ල	0 1 32	10
13480	තැන්නියකැලේදෙනිය	මෙම ඉඩමට අයිතිකම් කිසිත්තෙන් නැහැ.	කුඹුරකට සැ තෙහ දෙනිය	0 0 1	10
13481	එම නොහොත් පුවක්දෙ ලදෙනිය	අයිතිකම් කිසිත්ත:—අන්දි.	එම	0 0 15	10
13482	පුවක්දෙලකුඹුර	—	කුඹුර	0 0 18	10
13483	තැන්නියකැලේ	අයිතිකම් කිසිත්ත:—කාරියවරතගෙ ගෙන්දිස්.	එලිකරපු ඉඩම	1 2 36	10
13484	එම	මෙම ඉඩම්වලට අයිතිකම් කිසිත්තෙන් නැහැ.	බැද්ද	0 0 18	10
13485	එම	—	එලිකරපු ඉඩම	0 0 16	10
U 529	බහලදෙනියටුඹුල්ල	අයිතිකම් කිසිත්ත:—කහඵව, හීන්තොට පොල්වත්තේගේ දෙන දිනෙස් සහ තවත්.	කුඹුර	0 2 33	10
W 529	හීන්දෙනියේකුඹුර	අයිතිකම් කිසිත්ත:—බලිඳුරේ දෙනවන්දිරිසෙ සහ තවත්.	එම	0 1 24	10
15562	බන්ඩාරආනාන්කෙගොඩ රුඹුවිච්චේ දුමින්	පිහිටීම 6,059. උඹුමලගොඩ. මෙම ඉඩමට අයිතිකම් කිසිත්තෙන් නැහැ.	කැල්ල	0 3 15	10
15563	එම	අයිතිකම් කිසිත්ත:—උඵවිච්චේ දුමින්.	වත්ත	0 0 8	10
15564	බන්ඩාරආනාන්කෙගොඩ නොහොත් කොස්පැ ලදුව	අයිතිකම් කිසිත්ත:—කහන්තගෙ අදිරිසානා.	වත්ත	0 2 23	10
J 297	පහලගලගාඵලිල	පිහිටීම 3,380. වවත. අයිතිකම් කිසිත්ත:—වවත විතානගේ හීන්තිබ්බා සහ තවත්. විතානගේ අබරන් සහ තවත්	බිම්ට	0 2 36	10

නො.	නම.	ඉල්ලුම්කාරයා.	අන්දම.	මහත. අ. රු. ප.	අක්කරයක කක්සේර මුදල. රු.
7562	අයිතිකම කිසිත්තා:—දෙව් කොර්නෙලියස් විරසිංහ දහනායක සහ තවත්.	සිතියම 3,285. කටුකුරුන්ද.	කුඹුර	0 3 13	30
7563	අයිතිකම කිසිත්තා:—දෙව් මර්නේන්ස් ගුනසේකර සහ තවත්.	දෙව් දියොනිස් ද සිල්වා	කුඹුර	1 3 20	50
7838	කොත්ගලවැව නොහොත් ගොඩැල්ලේ වත්තේදෙහි	සිතියම 3,368. කනලුව. මෙම ඉඩමට අයිතිකම කිසිත්තා:—	ගොඩකරපුව	0 0 8	10
7839	කොත්ගලවැව නොහොත් පාලලෙකොරුව	මැවරඹකන්තිරිගේ කොර්නෙලියස් අයිතිකම කිසිත්තා:—මුලුත්තෙ දිනෙස්සාමි.	කුනෙන් පුරවා තිබෙන වැව	0 0 2	10
4996	දෙරකුඹුරඅද්දරබැද්ද	සිතියම 2,659. කොම්බල. මෙම ඉඩමට අයිතිකම කිසිත්තා:—	කුලේ	1 1 37	10
4997	කොරලුපත්තේබැද්ද	දුමින් ද සිල්වා ඇම්. කොරලේගේ මනෙස්සාමි	එම	2 1 6	10
S 258	කන්දගෙඹව	අයිතිකම කිසිත්තා:—ලියනගෙ බස්නියන්. ඇම්. කොරලේගේ මනෙස්සාමි	ඹව	0 0 32	10
X 256	අයිතිකම කිසිත්තා:—කාරියවසන් ගෙවිඟමගෙ දෙව් සුවාරිස්අප්පු සහ තවත් අය.	සිතියම 2,595. මලලගොඩපිටිය.	වත්ත	2 1 22	10
4786	ගුනෙන්පැල්ල	මෙම ඉඩමට අයිතිකම කිසිත්තා:—	බැද්ද	1 1 33	200
4786½	ගල්කැටියේබැද්ද	බබානිස් ද සිල්වා එම	එම	1 3 0	200
4786¼	සික්ගහවත්ත	අයිතිකම කිසිත්තා:—බෝගහවත්තගෙ ජුවන්.	වත්ත	0 0 18	10
4786½	එම	බබානිස් ද සිල්වා එම	එම	0 0 18	10
V 556	සිරිපවලකුඹුර	සිතියම 1,237. උඩුමලගල. අයිතිකම කිසිත්තා:—	කුඹුර	1 1 2	80
9869	දෙල්ගහමුලකටුව	නමගෙ අරනෝලියස් සහ තවත් අය.	බැද්ද	2 1 2	15
9883	පුස්වැල්ලදෙහි	මෙම ඉඩමට අයිතිකම කිසිත්තා:—	දෙහිය	0 3 30	10
X 458	මලපලාවත්ත නොහොත් තම්බිගේ වත්ත	සිතියම 1,069. මිජේ. අයිතිකම කිසිත්තා:—දහපලබෝගමගෙ දෙව් කරේලියස්.	වත්ත	0 1 32	20
C 459	මුත්තෙව්වුවත්ත	අයිතිකම කිසිත්තා:—රනසිංහ ගරුමානිස් සහ තවත් අය.	වත්ත	1 2 36	20
L 459	වෙලුබැද්දකුඹුර	අයිතිකම කිසිත්තා:—දෙව් අබරන් ද සිල්වා මොහොවිට්අප්පුසාමි සහ තවත් අය.	කුඹුර	2 2 30	10
O 459	කපුකුඹුර	අයිතිකම කිසිත්තා:—දෙව් එවිස් වික්‍රමනායක.	කුඹුර	1 0 12	10
Q 459	ඇකෙව්වපල්ලකුඹුර	අයිතිකම කිසිත්තා:—පුත්තියකු ද සිල්වා වෙදආරච්චිගෙ උරුමකරුන්ගේ.	කුඹුර	1 1 9	10
S 459	කෙතෙල්ගටුවකුඹුර	සි. ඇද්. ද සිල්වා	එම	0 3 6	10
X 459	එම	අයිතිකම කිසිත්තා:—මෙලගොඩගෙ සයිමන් සහ තවත් අය.	කුඹුර	1 1 30	10
N 460	අම්පිටියේවත්ත	අයිතිකම කිසිත්තා:—නල්කැටියගමගෙ බස්නියන් සහ තවත් අය.	වත්ත	0 3 24	10
U 460	මනාමුල්ලේවත්ත	අයිතිකම කිසිත්තා:—තෙලිකඩපල්ලිගෙ බස්නියන්.	වත්ත	3 2 15	10
16444	දෙලබ්බවත්තඅද්දර කනත්ත	සිතියම 6,252. ගම—තම්බිගෙ. මෙම ඉඩමට අයිතිකම කිසිත්තා:—	එලිකරපු ඉඩම	0 3 17	10
16445	දෙලබ්බවත්ත	අයිතිකම කිසිත්තා:—තම්බිගෙවත්තාගෙ සයිමන්.	වත්ත	0 0 12	10
16446	දෙලබ්බවත්ත	මෙම ඉඩමට අයිතිකම කිසිත්තා:—	බැද්ද	1 2 36	10
16447	පරගහලියද්දේගොඩ	—	එම	0 3 33	10

කො.	ගම.	ඉල්ලුම්කරයා.	අක්දම.	මහත, අ. ර. ප.	අක්කරගත නන් පෙදුම් ප්ලා.
13419	සිතියම 5,625. ගම—කොමබල. එරත්වැල්ලොයොඩ	අයිතිකම කියන්නා—ගල්ගස්වත්තගේ සිත්තොයෙද්ද.	වත්ත	1 0 7	10
13420	එම	අයිතිකම කියන්නා—ගල්ගස්වත්තගේ ලුමස්.	මිව්ව	0 0 37	10
16440	සිතියම 6,250. ගම—කොට්ටොව. අමුහුපැලැස්ගොඩ	මෙම ඉඩමවලට අයිතිකම කියන්නෙක් නැත.	සේන	1 1 4	15
16441	බහලඇත්දෙයොඩ	එම්. ඇම්. බොහාමි කේ. එන්ද්‍රිස්	බැද්ද	2 3 14	100
D 525	සිතියම 5,550. ගම—කහඳ. ඉහල රාමුල්ලේකුඹුර	අයිතිකම කියන්නා—ගමගේ අබරත් සහ තවත්.	අඹුර	0 2 19	50
13178	දිකත්දෙයොඩ	ගම—කහඳ සහ හවුප්. මෙම ඉඩමට අයිතිකම කියන්නෙක් නැත.	බැද්ද	30 0 12	15
13179	එම	අයිතිකම කියන්නා—දෙල්ලවආවාරිගේ ලුමස්සාමි සහ තවත්.	කොටසක් වඩා	1 0 33	10
13180	එම	අයිතිකම කියන්නා—දෙල්ලවආවාරිගේ ලුමස් සහ පිලිස්සු.	වත්ත	0 19	10
E 525	ගම—තිත්තලල්ල. වඩුරුගේ දෙනිය	අයිතිකම කියන්නා—දෙල්ලවආවාරිගේ පිලිස්සු සහ තවත්.	කුඹුර	0 1 2	10
F 525	ගම—හවුප්. කුඩලුමුල්ලේමිව්ව	අයිතිකම කියන්නා—දෙල්ලවආවාරිගේ ලුමස්සාමි.	මිව්ව සහ කුඹුර	1 2 2	10
13182	දිකත්දෙයොඩ	අයිතිකම කියන්නා—බොදරගමගේ සුවාරිස් සහ තවත්.	පහත් කැලේ	0 0 34	10
13183	එම	අයිතිකම කියන්නා—බොදරගමගේ සිත්තප්පු සහ තවත්.	එලිකරපු කැලේ	0 1 0	10
13184	එම	අයිතිකම කියන්නා—බොදරගමගේ සිත්තප්පු.	පහත් කැලේ	0 1 6	10
13185	එම	අයිතිකම කියන්නා—බොදරගමගේ සුවාරිස්.	පහත් කැලේ	0 1 6	10
13186	එම	අයිතිකම කියන්නා—කොට්ටොවරදගේ කරේ.	බැද්ද	0 1 20	10
13187	එම	අයිතිකම කියන්නා—බොදරගමගේ සුවාරිස්.	වත්ත	0 0 10	10
13188	ගම—තිත්තලල්ල. හවුපෙකන්ද	අයිතිකම කියන්නා—ච්ඡන්ද්‍රාප්පගෙ නන්ද.	වත්ත	0 0 8	50
13189	එම	—	එම	0 0 6	50
13191	එම	මෙම ඉඩමට අයිතිකම කියන්නෙක් නැත.	එම	1 3 29	50

කොමිමර් 4786, 4786½, 16441, 13188, 13189 සහ 13191 කැබලිවල මිනිරත් තිබෙනවා කිසි කල්පවා කර තිබේ. මේවා එකකන්ගේ මිනිරහුත් සමගය.

මෙම ඉඩම් කැබලිවලට අයිතිවාසිකම් කියා තිව්න ගම් අයෙක් ඇත්නම් ඔහු විසින් මෙම විකිනීමේ දිනේදී එම අයිතිවාසිකම් කියා තිබෙන මට්ටු යනාදිය දකුණු පලාතේ මහජිව්නගලත්තාන්සේව පෙත්වා සිටිත්ව මිනැය.

මෙම ඉඩම් ගැන වැඩිදුර කාරණා සර්වේශර්ජනාලයකට යොමුකර, විකිනීමේ කොන්දේසි ගැන වැඩිදුර කාරණා දකුණු පලාතේ ආණ්ඩුවේ ඒජන්තලත්තාන්සේවෙකන්ද දැනගත්ව පුළුවන.

ගරුකර උතුමාතත්වහන්සේගේ ආඥාවලෙස,
 ආර්. ඩබ්ලිව්. අයිවර්ස්,
 වැඩබලනමහසේනායකායා විසින්.

No. 1,277, S. P. Colonial Secretary's Office, Colombo, September 4, 1902.

ON Monday, October 20, 1902, at 1 o'clock P.M., the Assistant Government Agent for the Matara District will put up to auction, at his office in Akuressa resthouse, the under-mentioned portions of Crown Land, on the terms authorized by Government.

Sixty-three allotments of land situated in the Weligam korale division of the Matara District of the Southern Province.

Lot.	Name of Land.	Village.	Description.	Extent. A. R. P.
3788	Miriswatta	Jamburegoda	Garden	1 1 14
3885	Punchiduwa	Midigama	Chena	0 3 26

Lot.	Name of Land.	Village.	Description.	Extent. A. R. P.
5093	Kebellagahairikonda	Preliminary plan 654. Peddapitiya	Field	0 1 31
C 341	Kadalana	Preliminary plan 833. Kamburugamuwa	Owita	8 0 15
O 486	Ittawalakumbura	Preliminary plan 1,118. Penetiyana	Field	0 0 14
603	Kandagedeniyeatmagawatta	Preliminary plan 1,558. Akurugoda	Chena	2 1 9
604	Kandagedeniya	do.	Deniya	0 3 12
605	Kaluachigediwelwatta	do.	Owita	2 3 11
622	Kekiliketiyebedda	do.	Chena	2 0 22
4405	Korotalagodakele	Preliminary plan 1,870. Henegama	Forest	13 0 38
4406	Do.	do.	do.	13 1 35
4407	Do.	do.	do.	42 1 35
Z 255	Handiyadeniya	Preliminary plan 2,578. Warakapitiya	Deniya	0 0 11
7531	Kirillagahaliyaddedeniya	Preliminary plan 3,275. Gallala	Deniya	0 0 18
7808	Polpelaketiyedeniya	Preliminary plan 3,356. Ketanwila	Deniya	0 3 18
7809	Waligodaduwa or Korotuwa	do.	Chena	0 0 16
7810	Dankandahenedeniya	do.	Fit for paddy	0 3 23
9501	Muhagodadeniya	Preliminary plan 3,866. Peddapitiya	Deniya	0 1 16
N 534	Watahena	Preliminary plan 4,811. Koragoda	Jungle	16 2 27
O 534	Watadeniyehena	do.	do.	7 3 3
P 534	Watadeniyekanatta	do.	do.	2 3 27
K 529	Anguruwapitiyehena	Preliminary plan 5,599. Ganhela	Citronella garden	0 3 12
13368	Linigalagawadeniya	Preliminary plan 5,608. Dialape	Deniya	0 0 23
13372	Rilagahadeniya	do.	do.	0 1 18
13373	Hatarahaulhenedeniya	do.	do.	0 1 21
13378	Hingurupattalakenedeniya	Preliminary plan 5,704. Porambakananke	Deniya	0 1 0
13379	Do.	do.	do.	0 0 10
13380	Do.	do.	do.	0 0 7
13381	Do.	do.	do.	0 1 32
14279	Hirigedarawatta-addarabedda	Preliminary plan 5,826. Bopitiya	Chena	0 3 9
O 534	Doleliyadda	do.	Paddy	0 2 29
15131	Handiranmullehena	Preliminary plan 5,974. Midigama	Cleared land	22 0 0
15132	Punchiduwa or Paragahakoratuwa	do.	do.	1 1 8
15674	Nagasgodella	Preliminary plan 6,092. Kamburugamuwa	Chena	3 0 32
15675	Do.	do.	do.	0 2 20
15694	Pahalakalukele	Preliminary plan 6,096. Midigama	Deniya	8 0 18
15695	Do.	do.	do.	0 2 8
15837	Wedirudeniyehehena	Preliminary plan 6,129. Penetiyana	Jungle	10 3 11
15867	Kosgahahena	Preliminary plan 6,139. Udukawa	Tea	0 1 4
15870	Daluahaladeniya	do.	Field	0 0 24
15871	Yakadagalahena <i>alias</i> Bentarakumburehena	do.	Chena	0 1 24
S 505	Diwelgodella	Preliminary plan 1,144. Munamalpe	Owita	0 3 13
W 505	Wewagedarawatta	do.	Garden	4 1 10
X 505	Ambagahakoratuwa	do.	do.	0 0 37
Y 505	Do.	do.	do.	0 0 6
Z 505	Wewagedarawatta	do.	do.	0 0 5
B 506	Alutwatta	do.	do.	1 0 37
E 506	Dematagahawatta	do.	do.	1 1 37
J 506	Gamagewatta	do.	Jungle	0 2 19
K 506	Patiranagewatta	do.	Garden	2 0 24
L 506	Do.	do.	Jungle	2 1 5
N 506	Nawasigahapittaniyekoratuwa	do.	Garden	0 3 29
O 506	Duwewatta	do.	do.	0 1 37
R 506	Digapotakumbura	Uruwitike	Field	0 0 37
A 507	Nugagahalianewatta		Garden	0 0 16

Lot.	Name of Land.	Village.	Description.	Extent. A. R. P.
B 507	Galagagodagorokagahadeniya	Uruwitike	Deniya	0 0 24
C 507	Galagagodagorokagahaowita	do.	Owita	0 1 23
D 507	Galagagodagorokagahakoratuwa	do.	Garden	0 1 39
E 507	Galagagodadiwelwatta	do.	do.	0 2 3
G 507	Do.	do.	do.	0 1 2
9019	Kajugahadeniya	Beralaliya	Deniya	0 2 0
9020	Kajugahadeniyeowita	do.	Owita	0 2 5
9021	Kajugahadeniya	do.	Deniya	2 0 0

Upset price,—Rs. 10 to Rs. 100 an acre, according to the nature of the land.

Further information respecting these lands may be obtained from the Surveyor-General, and respecting the conditions of sale from the Assistant Government Agent, Matara

By His Excellency's command,

R. W. LEVERS,
Acting Colonial Secretary.

No. 1,277 S. P.

වර්ෂ 1902 ක්වූ සැප්තැම්බර් මස 4 වෙනි දින කොළඹ මහසෙනසුනාධිපතිතුමාගේ කාර්යාලයේදී.

දකුණු දිසාවේ මාතර පලාතේ උපරිපාලකතුමාගේ විසින් මෙහි පහත සඳහන්වූ ආශ්වාසයක්වන ඉඩම් ආශ්වාසවේ නියෝගවල ප්‍රකාරයට වර්ෂ 1902 ක්වූ ඔක්තෝබර් මස 20 වෙනි දිනට සදාදා දවල් 1 ව ආශ්වාසයේ ආදායමේදී වෙන්දේසිකර විකුණන්නට යෙදවනවා ඇත.

දකුණු දිසාවේ මාතර පලාතේ වැලිගමකෝරළේ කොට්ඨාසයේ පිහිටා තිබෙන බිම්කැබලි 64ක්.
සිතියම 463.

නො.	ඉඩමේ නම.	තමේ නම.	අන්දම.	භගය. අ. ර. ප.
3788	මරිස්වත්ත	ජමුර්ගොඩ	වත්ත	1 1 14
3885	පුම්පු	මදිගම	හේන	0 3 26
5093	කැබැල්ලගහඉර්කොන්ද	සිතියම 654.	කුඹුර	0 1 31
C 341	කඩලාන	පේද්දපිවිස	බිම්බ	8 0 15
O 486	ඉත්තාවලකුඹුර	සිතියම 1,118.	කුඹුර	0 0 14
603	කන්දගේදෙනියේ අත්වග වත්ත	පැනැවිගහ		
604	කන්දගේදෙනිය	සිතියම 1,558.		
605	කපුච්චිගේදිවෙල්වත්ත	අකුරුගොඩ	හේන	2 1 9
622	කැකිලිකැවිගේබෑද්ද	එම	දෙනිය	0 3 12
4405	කොරකොලගොඩකැලේ	එම	බිම්බ	2 3 11
4406	එම	එම	හේන	2 0 22
4407	එම	සිතියම 1,870.		
Z 255	කන්දියාදෙනිය	හේනේගම	කැලේ	13 0 38
7531	කිරිල්ලගහලියද්දේදෙනිය	එම	එම	13 1 35
7808	පොල්පැලකැවිගේදෙනිය	එම	එම	42 1 35
7809	වැලිගොඩපුටු කොහොන් කොරෙඳුව	සිතියම 2,578.		
7810	දත්තන්දගේදෙනිය	වරකාපිවිස	දෙනිය	0 0 11
9501	මුහුණොඩදෙනිය	සිතියම 3,275.		
N 534	වටහේන	ගල්ලල	දෙනිය	0 0 18
O 534	වටදෙනියේහේන	සිතියම 3,356.		
P 534	වටදෙනියේකකත්ත	කැවැත්වල	එම	0 3 18
K 529	අඟුරුවාපිවිගේහේන	දම	හේන	0 0 16
13368	ලිහිගලකාවාදෙනිය	එම	විවසුරුවට කැහෙත බිම	0 3 23
13372	රිලාගහදෙනිය	සිතියම 3,866.		
13373	කහරගවුල්ගේදෙනිය	පේද්දපිවිස	දෙනිය	0 1 16
13378	හිඟුරුපත්තලගේදෙනිය	සිතියම 4,811.		
13379	එම	කොරගොඩ	බෑද්ද	16 2 27
13380	එම	එම	එම	7 3 3
13381	එම	එම	එම	2 3 27
13382	එම	සිතියම 5,599.		
13383	එම	ගත්තල	පැහිරිවත්ත	0 3 12
13384	එම	සිතියම 5,608.		
13385	එම	දිගලපේ	දෙනිය	0 0 23
13386	එම	එම	එම	0 1 18
13387	එම	එම	එම	0 1 21
13388	එම	සිතියම 5,704.		
13389	එම	පෝරම්කකත්තේ	එම	0 1 0
13390	එම	එම	එම	0 0 10
13391	එම	එම	එම	0 0 7
13392	එම	එම	එම	0 1 32

Lot.	Name of Land.	Name of Claimant.	Description.	Extent. A. R. P.
16465	Hinessakoratuwa	Preliminary plan 6,259. Urugamuwa	Garden	1 2 13
16466	Katukossehena	do.	do.	1 2 12

Upset price,—Rs. 10 to Rs. 100 an acre, according to the nature of the land.

Further information respecting these lands may be obtained from the Surveyor-General, and respecting the conditions of sale from the Assistant Government Agent, Matara.

By His Excellency's command,
R. W. LEVERS,
Acting Colonial Secretary.

No. 1,278, S. P.

වම් 1902 ක්වු සැප්තැම්බු මස 8 වෙනි දින කොලොම්බු මහසෙක්‍රතාර්ස් උන්තාන්සේගේ කන්තෝරුවේදීය.

දකුණු දිසාවේ මාතර පලාතේ උපඵ්ජන්තඋන්තාන්සේ විසින් මෙහි පහත සඳහන්වන ආණ්ඩුව සන්තක ඉඩම් ආණ්ඩුවේ නියෝගවල ප්‍රකාරයට වම් 1902 ක්වු ඔක්තෝබ්‍ර් මස 30 වෙනි දිනට මහස්පතින්ද දවල් 10 මාතර කව්වේරසේදී වෙන්දේසිකර විකුණනට යෙදෙනවා ඇත.

දකුණු දිසාවේ මාතර පලාතේ වැල්ලබොඩපත්තුව කොට්ඨාසයේ පිහිටා තිබෙන බිම් කැබලි 10.

සිතියම 2,479.

නො.	ඉඩමේ නම.	ගම.	අන්දම.	මහත. අ. රූ. ප.
4165½	මීලතහම්කුරුව	උඩඅපරාක්කෙ	කුඹුර	0 1 9
4165¼	එම	එම	වත්ත	0 2 31
4166½	එම	එම	එම	0 2 10
		සිතියම 4,859.		
13891	වැරැල්ලේසේන	උෆරැගමුව	වත්ත	1 3 35
		සිතියම 5,497.		
12829	බටකැටිය නොහොත් වැවලකැටියේසේන	පල්ලේඅපරාක්ක	සේන	4 0 36
Z 593	එම	එම	එම	0 1 30
		සිතියම 6,259.		
16465	හිතසෙස්කොරුව	උෆරැගමුව	වත්ත	1 2 13
16466	කටුකොස්සේසේන	එම	එම	1 2 12

තක්සේරු මිල අක්කරයක් රූපියල් 10 සිට 100 දක්වා ඉඩමේ යැවියට.

මෙම ඉඩම් ගැණ වැඩිදුර කාරණා සර්වේයර්ස් නරල් උන්තාන්සේගෙන්ද, විකිනීමේ කොන්දේසි ගැන මාතර උපඵ්ජන්තඋන්තාන්සේගෙන්ද දැනගත හැකිවේ.

ගරුතර උතුමානන්වහන්සේගේ ආඥාවලෙස,
ආර්. ඩබ්ලිව්. අසිවර්ස්,
වැරලන මහසෙක්‍රතාර්ස් මමිහ.

No. 1,279, S. P.

Colonial Secretary's Office,
Colombo, September 8, 1902.

ON Tuesday, October 28, 1902, at 12 noon, the Government Agent for the Southern Province will put up to auction, at his office in Galle, the under-mentioned portions of Crown Land, on the terms authorized by Government.

Twenty-one allotments of land situated in the Gangaboda pattu and Talpe pattu division of the Galle District of the Southern Province.

Preliminary plan 5,763.—Diviture, Gangaboda pattu.
Claimant—Pemattuhewage Isa.

Lct.	Name of Land.	Name of Applicant.	Description.	Extent. A. R. P.	Upset Price per Acre. Rs.
14042	Kirimattimullakanda-addarawatta	Pemattuhewage Isa	Garden	2 1 28	15
		Claimant—Pemattuhewage Ondawia.			
14043	Wattugahainduhena	Pematanhewage Ondawia	Garden	1 2 28	15
		Claimant—Kihandonege Siyadoris.			
14044	Wattugahainduhena	Kianduge Seadoris	Garden	0 2 15	15
		Claimant—Pemattuhewage Dijonisa			
14045	Wattugahainduhena	Pemattuhewage Dionis	Garden	1 0 0	15

Preliminary plan 5,764.—Diviture, Gangaboda pattu.
Claimant—Wannipura Podiya.

14046	Gurugodala or Kosgahamuladuwa	—	Garden	0 2 16	10
14047	Thadiwilekele	Wannipura Babisa	Junglé	1 2 24	15
		Claimant—Nil.			
14048	Thadiwilekanda-adaraduwa	—	Garden	0 1 16	10

Preliminary plan 5,754.—Diviture, Gangaboda pattu.
Claimant—Nil.

14004	Nawalkanda	—	Jungle	0 2 22	20
14005	Do.	—	do.	0 2 31	20

නො.	ඉඩම් නම.	ඉල්ලීමකාරයා.	අත්දම.	මහත. අ. රු. ප.	අක්කරයක කන්සේරු ගහන. රු.
3644	දෙමවගස්පේගොඩ කන්ද	සිහියම 2,364. පැන්දිගොරුව, කල්පේපත්තුව.	කැලේ	5 0 22	30
15864	වනඉදෙලාගොඩ නොකොන් වරහැක්ක මිකන්ද	සිහියම 6,318. පොල්පෝකොඩි, කල්පේපත්තුව.	කැලේ	8 1 0	10
15865	වැරනියසේන මිකන්ද	ඩාරොන් ද සිල්වා පයමිකුම	එම	1 3 8	10
15866	වැරනියසේන දෙහිය	කිරිත්තොවගමගේ අන්දස් එම	කුඹුරකඩ සෑය ක ඉඩම	0 0 10	10

මෙම ඉඩම් කැබලිවලට අයිතිවාසිකම් කීයා සිටින යම් අයෙක් ඇත්නම් ඔහු විසින් මෙම විකිනීමේ දිනෙදී ඊට අයිතිවාසිකම් කීයා නිවෙහි මජ්ඣ අනාදිය දකුණු පලාතේ ඒජන්ත උත්තාන්සේවි පෙත්වා සිටිනව මනාය.

මෙම ඉඩම් ගැණ වැඩිදුර කාරණා සර්වේසර්ප්කරුල්ලන්තාන්සේගෙන්ද, විකිනීමේ කොන්දේසි ගැණ වැඩිදුර කාරණා දකුණු පලාතේ ආණ්ඩුවේ ඒජන්ත උත්තාන්සේගෙන්ද දැනගනිව පුළුවන.

හරකර උතුමානන්වසන්සේගේ ආඥාව ලෙස,
 ආර්. ඩබ්ලිවු. අයිවර්ස්,
 වැඩබලන මහසෙකුකාරීස් එම්.ආ.

No. 1,280, s. p.

Colonial Secretary's Office,
 Colombo, September 10, 1902.

ON Wednesday and Thursday, October 22 and 23, 1902, at 1 o'clock p.m., the Assistant Government Agent for the Matara District will put up to auction, at his office in Kamburupitiya resthouse, the under-mentioned portions of Crown Land, on the terms authorized by Government.

One hundred and eleven allotments of land situated in the Gangaboda pattu division of the Matara District of the Southern Province.

Lot.	Name of Land.	Village.	Description.	Extent. A. R. P.
R 438	Pinkumbura	Welihena	Paddy field	1 1 0
Preliminary plan 1,040.				
10445	Narangahahenedeniya	Batuwita	Deniya	0 1 10
10446	Rendaralagehena	do.	Jungle	10 0 0
E 453	Do.	do.	Citronella garden	0 3 22
10447	Do.	do.	do.	0 1 35
10448	Do.	do.	do.	1 0 8
10449	Do.	do.	do.	0 2 24
10450	Do.	do.	Jungle	3 1 19
10451	Do.	do.	Citronella garden	1 2 12
10452	Do.	do.	do.	1 3 8
10453	Kongahadeniyehena	do.	Jungle	32 3 23
10454	Do.	do.	Citronella garden	1 2 21
10455	Kunumillilamahahena	Medawiyangoda	Jungle	9 0 24
10456	Do.	do.	Citronella garden	3 2 37
10457	Kunumillilahena	do.	Chena	0 2 15
10458	Do.	do.	Jungle	9 3 28
F 453	Do.	do.	Chena	0 1 32
G 453	Do.	do.	Jungle	0 2 19
10459	Galagawahena	do.	do.	2 0 12
10460	Do.	do.	Citronella garden	2 2 7
10461	Do.	do.	Jungle	3 2 0
10462	Kadurugasmullekattiya	do.	do.	10 0 0
H 453	Do.	do.	Citronella garden	0 1 25
I 453	Do.	do.	Chena	0 0 35
10463	Do.	do.	Citronella garden	0 2 2
10464	Do.	do.	Chena	0 0 36
10465	Do.	do.	Citronella garden	0 1 16
10466	Do.	do.	do.	0 0 32
10467	Kongahahena	do.	Jungle	5 1 2
10469	Do.	do.	Citronella garden	0 2 9
10470	Do.	do.	do.	0 1 0
Preliminary plan 4,850.				
13831	Balukawalagehena	Balukawala	Jungle	3 1 23
Preliminary plan 5,643.				
13469	Kajugahawattehena	Medauyangoda	Chena	1 2 35
13470	Halgahakumbura	do.	Paddy field	0 0 3
13471	Kahaganmullekumbura	do.	do.	0 0 5
13472	Kajugahawattehena	do.	Chena	0 1 20
13473	Do.	do.	do.	0 0 15

Lot.	Name of Land.	Village.	Description.	Extent. A. R. P.
		Preliminary plan 5,649.		
13522	Kadurugasmullekele	Medauryangoda	Citronella garden	2 3 34
13523	Do.	do.	Chena	1 0 20
13524	Do.	do.	Citronella garden	0 0 24
13525	Kadurugasmulledeniya	do.	Deniya	0 0 4
13526	Kadurugasmullekumbura	do.	Paddy field	0 0 16
		Preliminary plan 5,746.		
13991	Udakarawa-atmaga	Welihena	Citronella garden	2 9 2
		Preliminary plan 5,827.		
14280	Maragastennehena	Wenagama	Cultivated with fine grain	5 3 26
		Preliminary plan 5,830.		
14283	Weweatmaga or Dangaha-atmaga	Wenagama	Citronella garden	12 2 28
14284	Do.	do.	do.	0 0 26
14285	Do.	Welihena	do.	1 1 15
14286	Puwakgahawilahena	Wenagama	Cultivated with fine grain	2 3 29
		Preliminary plan 5,837.		
14320	Talgahawilahena	Wenagama	Citronella garden	2 1 22
14321	Badegedarawilahena	do.	do.	2 0 31
14322	Murutagodawila-atmaga	do.	do.	2 0 0
14323	Do.	do.	Chena	5 3 22
14324	Do.	do.	Citronella garden	3 2 2
14325	Bolissehena	do.	do.	4 2 34
14326	Beliketiyalangahena or Bolissehena	do.	Citronella garden and fine grain	1 3 8
		Preliminary plan 5,871.		
14667	Gangodakaratuwa	Thalahagama	Citronella garden	3 2 36
		Preliminary plan 5,873.		
14670	Panuwalagawahena	Diviture	Citronella garden	9 1 0
14671	Do.	do.	do.	0 1 18
14672	Do.	do.	Garden	9 1 25
14673	Do.	do.	do.	0 1 22
14674	Madamagawahena	do.	do.	1 1 30
14675	Harluwila Thennapitahena	do.	do.	3 3 10
		Preliminary plan 5,874.		
14676	Punchimalandeniya	Diviture	Deniya	0 1 4
14677	Kankanangeheneatmaga	do.	Citronella garden	0 1 32
14678	Magurakettiyewalahena	do.	Chena	0 1 7
14679	Do.	do.	Open land	3 0 18
L 535	Makkiliyagahadeniya	do.	Paddy field	1 2 18
M 535	Malandeniya	do.	do.	6 2 38
		Preliminary plan 5,875.		
14680	Diniyamakulugodahena	Diviture	Citronella garden	2 0 18
14681	Gamagehena	do.	Chena	2 2 36
14682	Titwalayhena	do.	do.	2 0 24
		Preliminary plan 5,877.		
14692	Uthurugedarahena or Imbulgahahena	Demetapassa	Chena	12 2 20
14693	Imbulgahadeniya	do.	Deniya	0 2 0
14694	Do.	do.	do.	0 0 26
14695	Imbulgahadeniyehena	do.	Chena	0 0 13
14696	Guruwalagoda	Kehelwala	Paddy field	0 2 14
14697	Galagawawila	do.	do.	0 1 0
14698	Sataokandawila	do.	do.	1 2 8
14699	Medakumburagawawila	do.	do.	0 1 0
		Preliminary plan 5,941.		
14991	Battakattiyehena	Urumutta	Citronella garden	9 0 12
14992	Do.	do.	do.	0 0 25
14993	Niyakolakattiyehena	do.	Cultivated with fine grain	0 3 35
14994	Do.	do.	Chena	4 1 14
14995	Do.	do.	Citronella garden	1 3 16
14996	Wehelapolehena	do.	Cultivated with fine grain	2 0 38
		Preliminary plan 6,135.		
15852	Pussayhena	Urumutta	Chena	2 1 18
		Preliminary plan 6,189.		
16082	Galgodawatta	Aturaliya	Citronella garden	7 1 7
		Preliminary plan 6,191.		
16083	Rukattanahena	Demetapassa	Garden	1 1 26
16084	Do.	do.	do.	0 0 2
		Preliminary plan 6,230.		
16390	Annasewatta or Galpalmahena-atmaga	Wilpita	Owita	1 0 33
		Preliminary plan 6,075.		
15623	Aspokunehena	Pahalawitiyala	Jungle	34 0 0
15624	Do.	do.	Citronella garden	0 3 37
15625	Do.	do.	do.	0 3 11

Lot.	Name of Land.	Village.	Description.	Extent.	
				A.	R. P.
Preliminary plan 6,107.					
15736	Ranchideniyehena	Walakanda	Citronella garden	1	3 30
15737	Do.	do.	Jungle	17	0 25
15739	Dolehena	do.	do.	1	2 6
15742	Dolehena or Hanassakanattehena	do.	Citronella garden	1	1 36
15743	Badalwanassadeniya Megodahena	do.	Jungle	4	1 6
15744	Do.	do.	Citronella garden	0	2 0
15745	Badalwanassadeniya	do.	Deniya	0	0 10
15746	Mahakanattehena	do.	Cleared land	7	2 32
Preliminary plan 6,112.					
15758	Polgaha-aredeniyehena	Walakanda	Citronella garden	6	0 0
15759	Hewanaremegodahena	do.	Low jungle	10	0 34
15760	Do.	do.	Citronella garden	1	2 25
X 542	Hindeniya	do.	Deniya	0	1 7
15761	Ginikanattehena	do.	Low jungle	7	2 15
15762	Do.	do.	do.	0	1 35
15763	Do.	do.	Citronella garden	4	0 26
15764	Do.	do.	Chena	3	2 16
15765	Do.	do.	Citronella garden	5	1 7

Upset price,—Rs. 10 to Rs. 100 an acre, according to the nature of the land.

Further information respecting these lands may be obtained from the Surveyor-General, and respecting the conditions of sale from the Assistant Government Agent, Matara.

By His Excellency's command,

R. W. IEVERS,
Acting Colonial Secretary.

No. 1280 S. P.

වර්ෂ 1902 ජූලි සැප්තැම්බර් මස 10 වෙනි දින කොළඹ මහසෙනෙට්ටුවේදී පවත්වාන ලද සේලානේ කන්තෝරුවේදීය.

දකුණු දිසාවේ මාතර පලාතේ උපළුපත්කරුන්ගේ විසින් මෙහි පහත සඳහන්වන ආණ්ඩුව සත්කම ඉඩම් ආණ්ඩුවේ නියෝගවල ප්‍රකාරයට වර්ෂ 1902 ජූලි ඔක්තෝබර් මස 22 සහ 23 වෙනි දිනවලදී බද්ද සහ මුද්ද සහිතව දළ 1 ව කුලීරුපිටියේ කාතාසමේදී වෙන්දේසිකර විකුණන ලද ගෙදනවා ඇත.

දකුණු දිසාවේ මාතර පලාතේ ගඟබඩපත්තුව කොට්ඨාසයේ පිහිටා තිබෙන බිම්කැබේලි 111ක්.

සිතියම 1,040.

නො.	ඉඩමේ නම.	ගම.	අත්දම.	මහත.	
				අ.	රු. ප.
R 438	පිංකුමුරු	මැලිගේන	කුමුරු	1	1 0
සිතියම 4,115.					
10445	තාරන්ගහගේගේගේගේ	බදුමුටු	දෙකිත	0	1 10
10446	රේන්දරුලගේගේගේ	එම	බැද්ද	10	0 0
E 453	එම	එම	පැහිරි වත්ත	0	3 22
10447	එම	එම	එම	0	1 35
10448	එම	එම	එම	1	0 8
10449	එම	එම	එම	0	2 24
10450	එම	එම	බැද්ද	3	1 19
10451	එම	එම	පැහිරි වත්ත	1	2 12
10452	එම	එම	එම	1	3 8
10453	කෝන්ගහගේගේගේගේ	එම	බැද්ද	32	3 23
10454	එම	එම	පැහිරි වත්ත	1	2 21
10455	කුකුම්ලිලගේගේ	මැදවිසැන්ගෙඩි	බැද්ද	9	0 24
10456	එම	එම	පැහිරි වත්ත	3	2 37
10457	කුකුම්ලිලගේගේ	එම	කේත	0	2 15
10458	එම	එම	බැද්ද	9	3 28
F 453	එම	එම	කේත	0	1 32
G 453	එම	එම	බැද්ද	0	2 19
10459	ගලගාමාගේගේ	එම	එම	2	0 12
10460	එම	එම	පැහිරි වත්ත	2	2 7
10461	එම	එම	බැද්ද	3	2 0
10462	කදුරුගස්මුල්ලේකවිටිය	එම	එම	10	0 0
H 453	එම	එම	පැහිරි වත්ත	0	1 25
I 453	එම	එම	කේත	0	0 35
10463	එම	එම	පැහිරි වත්ත	0	2 2
10464	එම	එම	කේත	0	0 36
10465	එම	එම	පැහිරි වත්ත	0	1 16
10466	එම	එම	එම	0	0 32
10467	කෝන්ගහගේගේ	එම	බැද්ද	5	1 2
10469	එම	එම	පැහිරි වත්ත	0	2 9
10470	එම	එම	එම	0	1 0
සිතියම 4,850.					
13831	බළුකාවලගේගේගේ	බළුකාවල	බැද්ද	3	1 23

නො.	ඉඩම් නම.	ගම.	අක්ෂර.	මගය. අ. රු. ප.
13469	කප්පුගහවත්තේගේන	සිනියම 5,643.	සේන	1 2 35
13470	කල්ගහකුඹුර	මැදලයන්ගොඩ	කුඹුර	0 0 3
13471	කහකන්වුල්ලේකුඹුර	එම	එම	0 0 5
13472	කප්පුගහවත්තේගේන	එම	සේන	0 1 20
13473	එම	එම	එම	0 0 15
13522	කදුරුගස්වුල්ලේ තැලේ	සිනියම 5,649.	පැහිරිවත්ත	2 3 34
13523	එම	මැදලයන්ගොඩ	සේන	1 0 20
13524	එම	එම	පැහිරිවත්ත	0 0 24
13525	කදුරුගස්වුල්ලේදෙහිය	එම	දෙහිය	0 0 4
13526	කදුරුගස්වුල්ලේකුඹුර	එම	කුඹුර	0 0 16
13991	උඩකරවදන්මග	සිනියම 5,746.	පැහිරිවත්ත	2 0 2
1480	මාරුගස්තැන්නේගේන	මැලිගේන සිනියම 5,827. වේනාගම	සිනිය බෝග වපු රුපු ඉඩම	5 3 26
14283	මැවේඅන්මග නොගොස් දන්ගහඅන්මග	සිනියම 5,830. වේනාගම	පැහිරිවත්ත	12 2 28
14284	එම	එම	එම	0 0 26
14285	එම	මැලිගේන	එම	1 1 15
14286	පුවක්ගහවිලගේන	වේනාගම	සිනිය බෝග වපු රුපු ඉඩම	2 3 29
14320	කල්ගහවිලගේන	සිනියම 5,837. වේනාගම	පැහිරිවත්ත	2 1 22
14321	බඩගෙදරවිලගේන	එම	එම	2 0 31
14322	මුරුගහොඩවිලඅන්මග	එම	එම	2 0 0
14323	එම	එම	සේන	5 3 22
14324	එම	එම	පැහිරිවත්ත	3 2 2
14325	බොලීස්සේගේන	එම	එම	4 2 34
14326	බෙලිතැවිලගේන නොගොස් බොලීස්සේගේන	එම	එම සහ සිනිය බෝ ග වපුරුපු ඉඩම	1 3 8
14667	ගන්ගොඩකොරෙටුව	සිනියම 5,871. තලනගම	පැහිරිවත්ත	3 2 36
14670	පනුවලගාවාගේන	සිනියම 5,873. දිවතුරේ	එම	9 1 0
14671	එම	එම	එම	0 1 18
14672	එම	එම	වත්ත	9 1 25
14673	එම	එම	එම	0 1 22
14674	මඩවගාවාගේන	එම	එම	1 1 30
14675	තරලියේවිලතැන්නපිටිගේන	එම	එම	3 3 10
14676	පුම්වලන්දෙහිය	සිනියම 5,874. දිවතුරේ	දෙහිය	0 1 4
14677	කන්කානන්ගේසේනේඅන්මග	එම	පැහිරිවත්ත	0 1 32
14678	මඟුරකැවිස්වලගේන	එම	සේන	0 1 7
14679	එම	එම	එලියරුපු ඉඩම	3 0 18
L 535	මැකිලියාගහදෙහිය	එම	කුඹුර	1 2 18
M 535	මලන්දෙහිය	එම	එම	6 2 38
14680	දනියාඳිකුළුගොඩගේන	සිනියම 5,875. දිවතුරේ	පැහිරිවත්ත	2 0 18
14681	ගමගේගේන	එම	සේන	2 2 36
14682	නිත්වලේගේන	එම	එම	2 0 24
14692	උතුරුගෙදරගේන නොගොස් ඉඹුල්ගහගේන	සිනියම 5,877. දෙමට්පස්ස	සේන	12 2 20
14693	ඉඹුල්ගහදෙහිය	එම	දෙහිය	0 2 0
14694	එම	එම	එම	0 0 26
14695	ඉඹුල්ගහදෙහියේගේන	එම	සේන	0 0 13
14696	ගුරුවලගොඩ	කෙහෙල්වල	කුඹුර	0 2 14
14697	ගලගාවාවිල	එම	එම	0 1 0
14698	සවිඹකන්දවිල	එම	එම	1 2 8
14699	මැදකුඹුරගාවාවිල	එම	එම	0 1 0
14991	බටකපිටියේගේන	සිනියම 5,941. උතුරුමුක්ක	පැහිරිවත්ත	9 0 12
14992	එම	එම	එම	0 0 25
14993	නියකොලකපිටියේගේන	එම	සිනිය බෝග වපුරුපු ඉඩම	0 3 35
14994	එම	එම	සේනත්ත	4 1 14
14995	එම	එම	පැහිරිව	1 3 16

නො.	ඉඩමේ නම.	ගම.	අක්ෂර.	ගෙය. අ. රු. ප.
14996	වෛශ්වඥාපාලේශෙන	ලෞරුමුක්ක	සිතියමේ වසුරුපු ඉඩම	2 0 38
15852	පුස්සේශෙන	සිතියම 6,135. ලෞරුමුක්ක	සේන	2 1 18
16082	ගල්ගොඩවත්ත	සිතියම 6,189. අතුරුලිය	පැහිරිවත්ත	7 1 7
16083	රුක්අන්තකේශෙන	සිතියම 6,191. දෙමවපස්ස	වත්ත	1 1 26
16084	එම	එම	එම	0 0 2
16390	අත්තාසිවත්ත නොකොත් ගල්පල්මහේශෙන	සිතියම 6,230. විල්පිට	ඕවිට	1 0 33
15623	අස්පොකුණේශෙන	සිතියම 6,075. පහලවිවිහල	බැද්ද	34 0 0
15624	එම	එම	පැහිරිවත්ත	0 3 37
15625	එම	එම	එම	0 3 11
15736	රංචිදෙනියේශෙන	සිතියම 6,107. වලකන්ද	එම	1 3 30
15737	එම	එම	බැද්ද	17 0 25
15739	දෙලේශෙන	එම	එම	1 2 6
15742	දෙලේශෙන නොකොත් ගන ස්සාකකන්දේශෙන	එම	පැහිරිවත්ත	1 1 36
15743	බඩල්වත්තසාදෙනියේවෙගොඩ හේන	එම	බැද්ද	4 1 6
15744	එම	එම	පැහිරිවත්ත	0 2 0
15745	බඩල්වත්තසාදෙනිය	එම	දෙනිය	0 0 10
15746	මහකනන්දේශෙන	එම	එලිකරපු ඉඩම	7 2 32
15758	පොල්ගහආරේදෙනියේශෙන	සිතියම 6,112. වලකන්ද	පැහිරිවත්ත	6 0 0
15759	ගෙවන්ආරේවෙගොඩහේන	එම	සුඵබැද්ද	10 0 34
15760	එම	එම	පැහිරිවත්ත	1 2 25
X 542	භීන්දෙනිය	එම	දෙනිය	0 1 7
15761	භීන්තකන්දේශෙන	එම	සුඵබැද්ද	7 2 15
15762	එම	එම	එම	0 1 35
15763	එම	එම	පැහිරිවත්ත	4 0 26
15764	එම	එම	සේන	3 2 16
15765	එම	එම	පැහිරිවත්ත	5 1 7

කක්සේරු මිල අක්කරයක් රුපියල් 10යේ සිට 100ක දක්වා ඉඩමේ හැරීමට.
 මෙම ඉඩම් ගැණ වැඩිදුර කාරණා සර්වේශ්වර්තනලාභනාන්තරයෙන්ද, විකිනීමේ කොන්දේසි ගැණ
 ම හර ලපච්ඡන්තලාභනාන්තරයෙන්ද දැනගතව පුළුවන.
 හරහර ලාභනාන්තරයෙන්ද ආඥාව ලෙස,
 ආර්. ඩබ්ලිව්. අබ්වර්ස්,
 වැඩබලන මහලේකුකාරීස් වමන.

LAND SALES IN THE EASTERN PROVINCE.

No. 895, E. P. Colonial Secretary's Office,
 Colombo, September 2, 1902.

ON Wednesday, October 29, 1902, and following days, at noon, the Government Agent for the Eastern Province will put up to auction, at his office in Batticaloa, the under-mentioned portions of Crown Land, on the terms authorized by Government.

Lot.	Village.	Name of Applicant.	Description.	Extent.		Upset Price per Acre.
				A.	R. P.	
Preliminary plan 2,705 — Manmunai pattu.						
		Claimant—Crown.				
77754	Vilavaddavan	S. Mayilippodi	Encroachment	0	0 26	12 50
77755	Do.	S. Kumanippodi	do.	0	1 19	12 50
77756	Do.	K. Virakatti	do.	0	0 8	12 50
Preliminary plan 2,931.						
87469	Narippultoddam	P. Chinnavi	Paddy land	3	1 35	12 50
Preliminary plan 2,934.						
87478	Narippultoddam	K. Virapattiran	do.	3	1 0	12 50
Preliminary plan 2,945.						
87509	Paddippalai	General sale	Paddy land	5	3 7	10 0
87510	Do.	do.	do.	0	2 35	10 0

Lot.	Village.	Name of Applicant.	Description.	Extent.		Upset Price per Acre.	
				A.	R. P.	Rs.	c.
Preliminary plan 2,946.							
87511	Paddippalai	General sale	Jungle land	4	1 18	10	0
87512	Do.	do.	do.	5	1 28	10	0
87513	Do.	do.	do.	4	1 0	10	0
87514	Do.	do.	do.	1	1 0	10	0
87521	Do.	do.	do.	3	2 14	10	0
87522	Do.	do.	do.	4	1 34	10	0
87523	Do.	do.	do.	4	1 34	10	0
87524	Do.	do.	do.	4	2 4	10	0
87525	Do.	do.	do.	5	1 10	10	0
87526	Do.	do.	do.	5	2 17	10	0
87527	Do.	do.	do.	5	3 20	10	0
87528	Do.	do.	do.	4	0 10	10	0
87529	Do.	do.	do.	4	1 5	10	0
87531	Do.	do.	do.	16	0 15	10	0
87532	Do.	do.	do.	11	2 17	10	0
87535	Do.	do.	do.	4	1 24	10	0
Preliminary plan 2,933. — Porativu pattu.							
87472	Palukamam	General sale	Paddy land	1	3 11	12	50
87473	Do.	do.	Jungle land	1	2 38	10	0
87474	Do.	do.	Paddy land	1	2 10	12	50
87475	Do.	do.	do.	2	0 32	12	50
87476	Do.	do.	Jungle land	1	1 26	10	0
Preliminary plan 2,584.							
76981	Aiyankeni	General sale	Jungle land	9	3 18	10	0
Preliminary plan 488.							
4662	Eravur	General sale	Chellappattukkadu	7	1 8	10	0
Preliminary plan 2,941.—Chammanturai pattu.							
87493	Chorikkalmunai	A. Arunasalem	Jungle land	0	2 36	10	0
Preliminary plan 610.							
6736	Malkampuddi	General sale	Fit for paddy	5	0 11	10	0
Preliminary plan 1,204.—Nadukadu pattu.							
2473	Malvattai	P. Vairamuttu	Encroachment	1	0 38	12	50
Preliminary plan 1,189.							
X 15	Malvattai	Sinnalevvai	Encroachment	0	1 1	12	50
Preliminary plan 1,168.							
X 13	Kondavaddavan	General sale	Paddy land	35	0 32	12	50
Y 13	Do.	do.	do.	23	1 38	12	50

Further information regarding these lands and conditions of sale may be obtained from the Government Agent, Eastern Province, Batticaloa.

By His Excellency's command,

R. W. LEVERS,
Acting Colonial Secretary.

No. 895, E. P.

கொலோனியல் சர்க்கிந்த்ரர் ஆபீசில்,
கொழும்பு, 1902 ம் வருஷ புரட்டாதினி 2 ந் வ.

1902 ம ஆண்டு ஐப்பசிமாதம் 29 ந் திகதியாகிய புதன்கிழமையிலு மதனையடுத்த நாட்களிலும் முற்பகல் கிழக்கு மாசாணத்து ககற்றைமேநது ஏசனறவாகள் தனது ஆபீசில் இசனடியிற சொல்லப்படமருக கிற முடிக்கூரிய காணிச குணங்களை, ஆசாடகிடாரால் உத்தரவுபல ணப்படமருகும் பொருத்தப்பிபகாரம் வலதிறகூறி விற்பார.

காணித்தண்டுகள், கிழக்கு மாசாணத்து மட்டககனப்பு மலதிறிசகிலிருக்கின்றன.

படம் 2,705, மண்முனைப்பறறு.

உரித்தாளர்—முடிக்கூரியது.

இல.	குறிச்சி	தேள்விக்காரன் பெயர்.	விலரம்.	ஏக்கரொள் றுக்கு தரிப்புவிசை.			
				விசாலம். ஏ. றா. ப.	ரூ. ச.		
77754	வீளாவட்டவான	ச. வைலிப்பொடி	கூட்டிப்படித்தழமி	0	0 26	12	50
77755	டப	ச. சூமாணிப்பொடி	டப	0	1 19	12	50
77756	டப	ச. ஸீரகத்தி	டப	0	0 8	12	50
படம் 2,931.							
87469	நரிப்புல்தோட்டம்	ப. சினனவ்	வேளாணமைப்பூம்	3	1 35	12	50
படம் 2,934.							
87478	டப	ச. வீரபத்திரன்	டப	3	1 0	12	50
படம் 2,945.							
87509	பட்டிப்பனை	பொதுவந்தபனவு	டப	5	3 7	10	0
87510	டப	டப	டப	0	2 35	10	0

இல.	குறிச்சி.	கேள்விக்காரன் பெயர்.	விவரம்.	ஏக்கரம்.		ரூ. ப.	
				அ.	நா.	ப.	ரூ.
படம் 2,946.							
87511	பட்டப்பள்ள	பொதுவிற்பனை	காட்டுப்பூமி	4	1	18	10 0
87512	பட்டப்பள்ள	பொதுவிற்பனை	பட்டப்பூமி	5	1	28	10 0
87513	பட்டப்பள்ள	பொதுவிற்பனை	பட்டப்பூமி	4	1	0	10 0
87514	பட்டப்பள்ள	பொதுவிற்பனை	பட்டப்பூமி	1	1	0	10 0
87521	பட்டப்பள்ள	பொதுவிற்பனை	பட்டப்பூமி	3	2	14	10 0
87522	பட்டப்பள்ள	பொதுவிற்பனை	பட்டப்பூமி	4	1	34	10 0
87523	பட்டப்பள்ள	பொதுவிற்பனை	பட்டப்பூமி	4	1	34	10 0
87524	பட்டப்பள்ள	பொதுவிற்பனை	பட்டப்பூமி	4	2	4	10 0
87525	பட்டப்பள்ள	பொதுவிற்பனை	பட்டப்பூமி	5	1	10	10 0
87526	பட்டப்பள்ள	பொதுவிற்பனை	பட்டப்பூமி	5	2	17	10 0
87527	பட்டப்பள்ள	பொதுவிற்பனை	பட்டப்பூமி	5	3	20	10 0
87528	பட்டப்பள்ள	பொதுவிற்பனை	பட்டப்பூமி	4	0	10	10 0
87529	பட்டப்பள்ள	பொதுவிற்பனை	பட்டப்பூமி	4	1	5	10 0
87531	பட்டப்பள்ள	பொதுவிற்பனை	பட்டப்பூமி	16	0	15	10 0
87532	பட்டப்பள்ள	பொதுவிற்பனை	பட்டப்பூமி	11	2	71	10 0
87535	பட்டப்பள்ள	பொதுவிற்பனை	பட்டப்பூமி	4	1	24	10 0
படம் 2,933. போர்த்திப்பற்றை.							
87472	பளுகாமம்	பொதுவிற்பனை	வேளாண்மைப்பூமி	1	3	11	12 50
87473	பளுகாமம்	பொதுவிற்பனை	காட்டுப்பூமி	1	2	38	10 0
87474	பளுகாமம்	பொதுவிற்பனை	வேளாண்மைப்பூமி	1	2	10	12 50
87475	பளுகாமம்	பொதுவிற்பனை	பட்டப்பூமி	2	0	32	12 50
87476	பளுகாமம்	பொதுவிற்பனை	காட்டுப்பூமி	1	1	26	10 0
படம் 2,584.							
76981	ஐயன்கேணி	பொதுவிற்பனை	காட்டுப்பூமி	9	3	18	10 0
படம் 483.							
4662	ஏறுஞ்சூர்	பொதுவிற்பனை	செலலாப்பத்துக்காடு	7	1	8	10 0
படம் 2,941. சமமாந்துறை.							
87493	சொற்காலமுனை	அ. அருஞ்சலம்	காட்டுப்பூமி	0	2	36	10 0
படம் 610.							
6736	மலக்கம்புட்டி	பொதுவிற்பனை	வேளாண்மைக்காகியது	5	0	11	10 0
படம் 1,204. நாடுகாடுப்பற்று.							
2473	மலவத்தை	ப. வைரமுத்து	காட்டுப்பூமி	1	0	38	12 50
படம் 1,189.							
X 15	பட்டப்பள்ள	சின்னலெவ்வை	பட்டப்பூமி	0	1	1	12 50
படம் 1,168.							
X 13	கொண்டவட்டவான	பொதுவிற்பனை	வேளாண்மைப்பூமி	35	0	32	12 50
Y 13	பட்டப்பள்ள	பொதுவிற்பனை	பட்டப்பூமி	23	1	38	12 50

இக்காண்களைப்பற்றிய மேலதனமான விளம்பரங்களையும் கீழ்க்கண்டவின் சொந்திகளைப்பற்றியும் படக்கலைப்பு அரசாங்க ஏசனறுத துரையவர்களிடம் வினாவி யறிந்தகொள்ளலாம்.

மகோத்தமர் அவர்களினது கட்டடையின்படி,
ஆர். டவ்ளியு, ஐயொல,
இராசாங்க விகிதனை வேலைபாடப்பவர்.

No. 896, E. P. Colonial Secretary's Office,
Colombo, September 1, 1902.

ON Wednesday, October 22, 1902, at 12 noon, the Assistant Government Agent for the Trincomalee District will put up to auction, at the Tamblegam resthouse, the under-mentioned portions of Crown Land, on the terms authorized by Government.

Eighty allotments of land situated in the Tampalakamam division of the Trincomalee District of the Eastern Province.

Preliminary plan 1,296. Village—Tampalakamam.
Claimant—Crown.

Lot.	Name of Land.	Upset Price		Lot.	Name of Land.	Upset Price	
		Extent.	Rs.			Extent.	Rs.
3045	Isankaravillaikadu	13	3 25	3052	Isankaravillaikadu	6	3 2
3046	Do.	9	0 12	3053	Do.	9	1 12
3047	Do.	7	1 10	3054	Do.	15	2 3
3048	Do.	7	0 31	3055	Do.	15	1 30
3049	Do.	9	2 29	3056	Do.	8	3 10
3050	Do.	10	0 0	3057	Do.	5	2 18
3051	Do.	8	0 27	3058	Do.	9	2 35
				3059	Do.	9	3 3
				3060	Do.	10	0 0
				3061	Do.	11	2 5
				3062	Do.	4	1 24
				3063	Do.	8	3 29
				3064	Do.	17	3 13
				3065	Do.	15	3 28
				3066	Do.	9	2 7
				3067	Do.	5	1 11
				3068	Do.	8	1 22
				3069	Do.	9	3 22
				3070	Do.	10	0 13
				3071	Do.	8	2 11
				3072	Do.	6	3 5
				3073	Do.	9	3 8

Lot.	Name of Land.	Upset Price	
		Extent.	per Acre.
		A. R. P.	Rs.
3074	Isankaradivillaikadu	17 1 25	10
3075	Do.	17 0 26	10
3076	Do.	8 2 4	10
3077	Do.	7 2 18	10
3078	Do.	8 1 17	10
3079	Do.	9 3 39	10
3080	Do.	10 0 12	10
3081	Do.	8 1 9	10
3082	Do.	8 2 28	10
3083	Do.	8 0 29	10
3084	Do.	18 1 9	10
3085	Do.	16 3 12	10
3086	Do.	4 3 19	10
3087	Do.	11 0 32	10
3088	Do.	8 0 20	10
3089	Do.	10 0 33	10
3090	Do.	10 1 30	10
3091	Do.	8 1 7	10
3092	Do.	8 3 5	10
3093	Do.	8 1 11	10
3094	Do.	18 3 29	10
3095	Do.	18 2 17	10
3096	Do.	4 3 20	10
3097	Do.	10 3 31	10
3098	Do.	8 0 8	10
3099	Do.	10 2 12	10
3100	Do.	10 2 34	10
3101	Do.	8 0 7	10
3102	Do.	20 3 0	10
3103	Do.	13 1 37	10
3104	Do.	12 0 24	10
3105	Do.	7 1 9	10
3106	Do.	20 1 4	10
3107	Do.	18 3 6	10
3108	Do.	16 2 36	10
3109	Do.	19 2 21	10
3110	Do.	13 3 32	10
3110½	Do.	5 0 20	10
3111	Do.	14 2 8	10
3112	Do.	12 1 36	10
3113	Do.	18 3 8	10

Default Lands.

Preliminary plan 2,290. Village—Kinniyai.
Purchaser—Aptulkatar Assanar Levvai.

Description.

75723	Paddy land	2 3 31	10
75724	Do.	2 3 2	10
Purchaser—V. Murukapper.			
75744	Paddy land	5 1 35	10
Purchaser—A. K. Mukaiyatin Bawa.			
75745	Paddy land	3 2 6	10
Purchaser—K. V. Chuppiramaniam.			
75747	Paddy land	2 2 16	20
Preliminary plan 2,742. Village—Periyakinniyai.			
Purchaser—Noor Varutin.			
77937	Paddy land	7 0 13	12
Preliminary plan 2,743. Village—Periyakinniyai.			
Purchaser—Miskinpillai Tajore.			
77940	Paddy land	5 1 5	10
Preliminary plan 2,742. Village—Periyakinniyai.			
Purchaser—C. L. Rahiman Levvai.			
77938	Paddy land	6 3 15	12
Preliminary plan 2,350. Village—Kinniyai.			
Purchaser—K. Vallipurampillai.			
76047	Paddy land	0 0 22	10
76048	Do.	8 1 39	10

Further information regarding these lands may be obtained from the Surveyor-General, and respecting the conditions of sale from the Assistant Government Agent, Trincomalee.

By His Excellency's command,
R. W. LEVERS,
Acting Colonial Secretary.

No. 896, E. P. கொ. சக்கிரத்தாரர் ஆபீஸில்,
கொழும்பு, 1902 ம் ஆண்டு புரட்டாசியம் 1 த் உ.

1902 ம் ஆண்டு ஜப்பனியமாதம் 22 த் திகதி புதன்கிழமை பகல் 12 மணிக்குத் தம்பலகமம் வாடி வீட்டில் கீழ் மாகாணத்து திரிகோணமலை உதவி கவர்ணமேந்து ஏசன்மவர்களால் இந்நாடியிற் சொல்லப்பட்டிருக்கிற முடிக்குரிய காணித்துண்டுகளை, அரசாட்சியாரால் உத்தரவுபண்ணப்பட்டிருக்கும் பொருத்தப்பிரகாரம் ஏலத்திற் கூறி வீற்கப்படுத்தும்.

80 காணித்துண்டுகள், கீழ் மாகாணத்து திரிகோணமலை மலத்திற்கின் தம்பலகமப்பகுதியிலிருக்கின்றது.

பிளான் இலக்கம் 1,296. நிதானித்த
குறிச்சி—தம்பலகமம். விலை ஏக்கர்
உரித்தாளி—அரசாட்சியார். ஒன்று

இல.	காணியின் பெயர்.	வீசாலம்.		ரூ.
		ஏ.	அ.ப.	
3045	ஈசன் கறடிவிலைக்காடு	13	3 25	10
3046	ஹெ	9	0 12	10
3047	ஹெ	7	1 10	10
3048	ஹெ	7	0 31	10
3049	ஹெ	9	2 29	10
3050	ஹெ	10	0 0	10
3051	ஹெ	8	0 27	10
3052	ஹெ	6	3 2	10
3053	ஹெ	9	1 12	10
3054	ஹெ	15	2 3	10
3055	ஹெ	15	1 30	10
3056	ஹெ	8	3 10	10
3057	ஹெ	5	2 18	10
3058	ஹெ	9	2 35	10
3059	ஹெ	9	3 3	10
3060	ஹெ	10	0 0	10
3061	ஹெ	11	2 5	10
3062	ஹெ	4	1 24	10
3063	ஹெ	8	3 29	10
3064	ஹெ	17	3 13	10
3065	ஹெ	15	3 28	10
3066	ஹெ	9	2 7	10
3067	ஹெ	5	1 11	10
3068	ஹெ	8	1 22	10
3069	ஹெ	9	3 22	10
3070	ஹெ	10	0 13	10
3071	ஹெ	8	2 11	10
3072	ஹெ	6	3 5	10
3073	ஹெ	9	3 8	10
3074	ஹெ	17	1 25	10
3075	ஹெ	17	0 26	10
3076	ஹெ	8	2 4	10
3077	ஹெ	7	2 18	10
3078	ஹெ	8	1 17	10
3079	ஹெ	9	3 39	10
3080	ஹெ	10	0 12	10
3081	ஹெ	8	1 9	10
3082	ஹெ	8	2 28	10
3083	ஹெ	8	0 29	10
3084	ஹெ	18	1 9	10
3085	ஹெ	16	3 12	10
3086	ஹெ	4	3 19	10
3087	ஹெ	11	0 32	10
3088	ஹெ	8	0 20	10
3089	ஹெ	10	0 33	10
3090	ஹெ	10	1 30	10
3091	ஹெ	8	1 7	10
3092	ஹெ	8	3 5	10
3093	ஹெ	8	1 11	10
3094	ஹெ	18	3 29	10
3095	ஹெ	18	2 17	10
3096	ஹெ	4	3 20	10
3097	ஹெ	10	3 31	10
3098	ஹெ	8	0 8	10
3099	ஹெ	10	2 12	10
3100	ஹெ	10	2 34	10
3101	ஹெ	8	0 7	10
3102	ஹெ	20	3 0	10
3103	ஹெ	13	1 37	10
3104	கொண்டற்காடு	12	0 24	10
3105	ஹெ	7	1 9	10
3106	ஹெ	20	1 4	10
3107	ஹெ	18	3 6	10
3108	ஹெ	16	2 36	10
3109	ஹெ	19	2 21	10

இல.	காணியின் பெயர்.	விசாலம்.		நீதானித்த விலை ஏக்கர் ஒன்றுக்கு.
		ச. ம. ப.	சூ.	
3110	கொண்டற்காடு	13 3 32	10	
3110½	ஷே	5 0 20	10	
3111	ஷே	14 2 8	10	
3112	ஷே	12 1 36	10	
3113	ஷே	18 3 8	10	
ஒடுக்குப்பணியுட்படாத காணிகள்.				
பிளான இலக்கம் 2,290. குறிச்சி—கிணியாய்.				
கொள்விலைகாரன்—அப்துல்காதிர் அசுலுலெவ்வை.				
வீவரம்.				
75723	தெற்காணி	2 3 31	10	
75724	ஷே	2 3 2	10	
கொள்விலைகாரன்—வி. முருகப்பர்.				
75744	தெற்காணி	5 1 35	10	
கொள்விலைகாரன்—ஏ. கே. முகையதினவாவா.				
75745	தெற்காணி	3 2 6	10	
கொள்விலைகாரன்—கோ. வி. சுப்பிரமணியம்.				
75747	தெற்காணி	2 2 16	20	
பிளான இலக்கம் 2,742.				
குறிச்சி—பெரியகிணியாய்.				
கொள்விலைகாரன்—நூர் வறுதீன்.				
77937	தெற்காணி	7 0 13	12	
பிளான இலக்கம் 2,743.				
குறிச்சி—பெரியகிணியாய்.				
கொள்விலைகாரன்—மிஸ்கீன்யின்ன தஞர்.				
77940	தெற்காணி	5 1 15	10	
பிளான இலக்கம் 2,742.				
குறிச்சி—பெரியகிணியாய்.				
கொள்விலைகாரன்—சீ. எல். நகிமாண்டெவ்வை				
77938	தெற்காணி	6 3 15	12	
பிளான இலக்கம் 2,350.				
குறிச்சி—கிணியாய்.				
கொள்விலைகாரன்—க. வல்விபுரம்பிள்ளை.				
76047	தெற்காணி	0 0 22	10	
76048	ஷே	8 1 39	10	
இக்காணிகளின் மேலதிக விபரங்கள் அளவைத்தலைவரிடத்திலும், விந்நவலின் கொந்திசுகளைப்பற்றித் திரிகோணமலை உதவி ஏசுன்றரிடத்திலும் மறிந்துகொள்ளலாம்.				
மகோத்தமர் அவர்களினது கட்டளையின்படி.				
ஆர். டபிள்யூ ஐவெர்ஸ், இராசாங்க விதிநினைவு வேலைபார்ப்பவர்.				

Lot.	Description.	Upset Price	
		Extent.	per Acre.
		A. R. P.	Rs.
Applicant—Encroachment by K. Ponniah and 1.			
87898	Paddy field	0 2 4	10
Applicant—Encroachment by K. Vallipuram			
Police Vidane and 1.			
87899	Paddy field	0 2 9	10
Applicant—Encroachment by K. Veerakatty.			
87900	Paddy field	0 1 32	10
Preliminary plan 3,014. Village—Kantalai.			
Applicant—S. Veluppillai.			
87901	Forest	9 0 22	10
Applicant—Nil.			
87902	Forest	3 2 0	10
87903	Do.	5 1 10	10
87904	Do.	6 3 0	10
87905	Do.	2 3 20	10
Preliminary plan 1,254. Village—Kantalai.			
Applicant—Nil.			
2834	Scrub and jungle	5 0 27	10
2835	Do.	4 3 28	10
2836	Do.	4 2 39	10
2837	Do.	4 3 9	10
2838	Do.	4 3 7	10
2839	Do.	2 3 22	10
2840	Do.	4 2 27	10
2841	Do.	6 1 32	10
2842	Do.	5 0 35	10
2843	Do.	6 0 10	10
2844	Do.	6 2 20	10
2845	Do.	4 3 1	10
2846	Do.	3 2 10	10
2847	Do.	4 3 9	10
2848	Do.	4 0 15	10
2849	Do.	4 0 0	10
2850	Do.	4 3 26	10
2851	Do.	3 1 24	10
2852	Do.	5 1 23	10
2853	Do.	4 3 14	10
2854	Do.	3 2 28	10
2855	Do.	3 1 29	10
2856	Do.	4 2 33	10
2857	Do.	3 2 33	10
2858	Do.	4 2 0	10

Further information regarding these lands may be obtained from the Surveyor-General, and respecting the conditions of sale from the Assistant Government Agent, Trincomalee.

By His Excellency's command,
R. W. IEVERS,
Acting Colonial Secretary.

No. 897, E. P. Colonial Secretary's Office,
Colombo, September 1, 1902.

ON Thursday, October 23, 1902, at 1 P.M., the Assistant Government Agent for the Trincomalee District will put up to auction, at the Kantalai resthouse, the under-mentioned portions of Crown Land, on the terms authorized by Government.

Forty-five allotments of land situated in the Tampalakamam division of the Trincomalee District of the Eastern Province.

Preliminary plan 3,013. Village—Kantalai.
Applicant—P. Mukammatu and others.
Claimant—Crown.

Lot.	Description.	Upset Price	
		Extent.	per Acre.
		A. R. P.	Rs.
87884	Forest	4 2 33	10
87885	Do.	2 1 28	10
Applicant—Nil.			
87886	Fit for paddy	1 1 10	10
87887	Forest	3 1 12	10
87888	Fit for paddy	4 0 32	10
87890	Forest	5 0 37	10
87891	Do.	4 3 7	10
87892	Do.	2 3 14	10
87893	Do.	2 0 0	10
87894	Do.	4 0 0	10
87895	Do.	3 0 6	10
87896	Do.	1 1 16	10

No. 897, E. P. கொ. சுகநிறத்தார ஆபிசில்,
கொழும்பு, 1902 ம் வருஷ புரட்டாசியில் 1உ.

1902 ம் ஆண்டு ஐப்பசிமாதம் 23 ன் திகதி வியாளக் கிழமை பகல் 1 மணிகளுக்கு கந்தளாய் வாடிவீட்டில் கீழ் மாகாணத்து திரிகோணமலை உதவி கவற்ணமேந்து ஏசுன்றவர்களால் இதனடியிற் சொல்லப்பட்டிருக்கிற முடிக்கரிய காணத்தணடுகளை, அரசாட்சியாரால் உத்தரவுபண்ணப்பட்டிருக்கும் பொருத்தப்பிரகாரம் ஏலத்திற்குறி விற்கப்படும்.

45 காணத்தணடுகள், கீழ் மாகாணத்து திரிகோணமலை உதவி கவற்ணத்தணடுகளைப்பற்றித் திரிகோணமலை உதவி ஏசுன்றரிடத்திலும் மறிந்துகொள்ளலாம்.

பிளான இலக்கம் 3,013. குறிச்சி—கந்தளாய்.
கேள்விகாரன்—பி. முகமதுவம் மறுபேரும்.
உரித்தாளர்—அரசாட்சியார்.

இல.	வீபரம்.	ஏக்கரொன்று ககுதரிப் விசாலம். பு விலை.	
		ச. ம. ப.	ரூபாய்.
87884	காடு	4 2 33	10
87885	காடு	2 1 28	10
கேள்விகாரன்—இலலை.			
87886	நெற்கேற்ற காணி	1 1 10	10

ஏக்-ரொண்ட க்கு தரிப் விசாலம். புவிசை.				ஏக்கரொன் றுக்கு ரிப்பு விசாலம். வலை.						
இல.	விபரம்.	ஏ. மு. ப.	ரூ. ப.	இல.	விவரம்.	ஏ. மு. ப.	ரூ. ப.			
87887	காடு	3	1 12	10	2837	பற டைபும் காட்ட	4 3 9	10		
87888	தெற்கேற்ற காணி	4	0 32	10	2838	செடி	4 3 7	10		
87890	காடு	5	0 37	10	2839	செடி	2 3 22	10		
87891	காடு	4	3 7	10	2840	செடி	4 2 27	10		
87892	காடு	2	3 14	10	2841	செடி	6 1 32	10		
87893	காடு	2	0 0	10	2842	செடி	6 0 35	10		
87894	காடு	4	0 0	10	2843	செடி	6 0 10	10		
87895	காடு	3	0 6	10	2844	செடி	6 2 20	10		
87896	காடு	1	1 16	10	2845	செடி	4 3 1	10		
கேள்விகாரண—சீ. பொன்னையாவும் மறுபே ருட கூட்டிய தரை.				2846				செடி	3 2 10	10
87898	தெற்கரை	0	2 4	10	2847	செடி	4 3 9	10		
கேள்விகாரண—பொ. வீ. க. வலவிபுரமும் மறுபேருட கூட்டிய தரை.				2848				செடி	4 0 15	10
87899	தெற்கரை	0	2 9	10	2849	செடி	4 0 0	10		
கேள்விகாரண—சீ. வீரகத்தி கூட்டிய தரை.				2850				செடி	4 3 26	10
87900	தெற்கரை	0	1 32	10	2851	செடி	3 1 24	10		
பிளான இலக்கம் 3,014, கேள்விகாரண—சீ. வேலுப்பிள்ளை.				2852				செடி	5 1 23	10
87901	காடு	9	0 22	10	2853	செடி	4 3 14	10		
87902	காடு	3	2 0	10	2854	செடி	3 2 28	10		
87903	காடு	5	1 10	10	2855	செடி	3 1 29	10		
87904	காடு	6	3 0	10	2856	செடி	4 2 33	10		
87905	காடு	2	3 20	10	2857	செடி	3 2 35	10		
பிளான இலக்கம் 1,254.				2858				செடி	4 2 0	10
2834	பற-டையும் காடும்	5	0 27	10	இ-காணிகளின் மேலதிக விபரங்கள் அளவைகளை வரிடத்திலும் விற்பனைவின் கொடுத்தகளைப்பற்றி திரி சுக்ணைமலை உதவி ஏசுன்றரிடத்திலுமறிந்துகொள்ள லாம். மேல்காததமா அவர்களின் கட்டளையின்படி, ஆர். டபிள்யூ. ஐவேலா, இராசாங்கு வித்திரை வேலைபாரப்பவர்.					
2835	செடி	1	3 28	10						
2836	செடி	4	2 39	10						

LAND SALES IN THE NORTH-WESTERN PROVINCE.

No. 1,617, N.W. P.

Colonial Secretary's Office,
Colombo, August 27, 1902.

ON Monday, October 6, 1902, at 1 o'clock P.M., the Government Agent for the North-Western Province will put up for sale or settlement, at his office in Kurunegala, the under-mentioned portions of Crown Land, on the terms authorized by Government.

Sixteen allotments of land situated in the Dewamedhi hatpattu of the Kurunegala District of the North-Western Province.

Lot.	Name of Land.	Village.	Description.	Extent		Upset Price per Acre. Rs.
				A.	R. P.	
Preliminary plan 2,616/31. Claimant—E. L. de Silva.						
H 1200	Maguruwelpitiya	Hanwella and Kalugomuwa	Cocoanut	137	0 30	200
I 1200	Walaswewehenyaya	Hanwella	Chena	26	1 0	15
J 1200	Puswellehena	do.	do.	3	1 0	15
K 1200	Welendeheña	Hanwella and Kalugomuwa	do.	15	0 28	15
L 1200	Kongahamulahena	Kalugomuwa	do.	6	2 28	15
M 1200	Galbodahena	do.	do.	5	0 6	15
Preliminary plan 2,479/28. Claimant—L. David de Silva.						
L 1189	Walgama estate	Walgama	Cocoanut	6	1 20	60
M 1189	Do.	do.	do.	4	3 12	200
N 1189	Do.	do.	Low jungle	22	2 20	10
O 1189	Do.	do.	do.	14	1 0	10
P 1189	Do.	do.	do.	82	1 20	10
Q 1189	Do.	do.	do.	47	1 20	10
R 1189	Konmitiyana estate	Konmitiyana	Cocoanut	34	2 0	150
S 1189	Do.	do.	Chena	4	1 0	10
T 1189	Do.	do.	do.	69	1 0	10
N 1189	Do.	do.	do.	29	0 0	10

Further information respecting these lands may be obtained from the Surveyor-General, and respecting the conditions of sale from the Government Agent, North-Western Province.

By His Excellency's command,
R. W. LEVERS,
Acting Colonial Secretary.

No. 1,618, N.W. P.

கெ.லோனியல சர்க்குர்த்தா ஆபிசில்,
கொழும்பு, 1902 ம் ஆண்டு ஆகஸ்டு 28 ந் உ.

1902 ம் ஆண்டு அப்பிகைமாதம் 31 ந் திகதி வெள்ளிகிழமை 1 மணிக்கு புத்தளம் தன் ஆபிசில் வடமேன் மாகாணத்து உதவ் கவற்றணமேந்து ஏசன்றவர்களால் இசனடியிற் சொலபபட்டிருக்கிற முடிக்கூரிய காணித்துண்டுகளை, அரசாட்சியாரால் உத்தரவுபண்ணப்பட்டிருக்கும் பொருத்தப்பிரகாரம் வைத்திற்குறி விற்கப்படும்.

29 காணித்துண்டுகள், வடமேன் மாகாணத்து புத்தளம் டிஸ்திரிக்டினை புத்தளம் பற்று தெயனலுறத் பற்று கறபிட்டி பகுதியிலிருக்கின்றது.

பிளான இலக்கம் 2,199. உரித்தாளி—அரசாட்சியார்.

நிகாணித்தவிலை

இல.	குறிச்சி.	கேள்விக்காரனின் பெயர்.	வீபரம்.	விசாலம். ச. று. ப.	ஏக்கர் ஒன் றுக்கு. ரு.
10749	ஓட்டிக்குளிய	—	பறறையும் பெருங் காடும்	206 0 0	15
D 1094 B	முள்ளிகண்டலம்	—	சிறுகாடு	35 2 10	10
D 1094 D	முள்ளிகண்டலம்	—	சிறுகாடு	33 0 0	10
D 1094 F	ஓட்டி	—	ஓட்டி	34 2 10	10
F 1094 B	ஓட்டி	—	ஓட்டி	2 0 28	10
G 1094	ஓட்டி	—	வயல	1 3 29	10
H 1094	ஓட்டி	—	பெருங்காடு	32 0 0	10
K 1094	ஓட்டி	—	காடு	15 2 34	10
L 1094	ஓட்டி	—	பறறையகாடு	1 3 38	10
M 1094	ஓட்டி	—	சேனையும சிறு காடும்	6 0 0	10
N 1094	ஓட்டி	—	ஓட்டி	4 3 6	10
O 1094	ஓட்டி	—	ஓட்டி	4 2 14	10

பிளான இலக்கம் 2,424.

11252	ஹல்லில்லாவ	எ. எச். நன்காமி விதானை	சேனை	1 0 37	15
11253	ஓட்டி	எச். ஏறுத்யூமி	சேனை	1 1 15	15
11254	ஓட்டி	எ. எச். எ. ஏறுதவண்டா	சேனை	1 2 10	15
11261	ஓட்டி	என். வ். வண்டபு	தோட்டம்	1 0 8	25
11262	ஓட்டி	எல். வண்டபு	ஓட்டி	0 3 12	25
11263	ஓட்டி	எம். வ். பின்காமி	ஓட்டி	0 3 18	25

பிளான இலக்கம் 2,320.

10883	காக்கணங்குளி	சுவியனபரியாரி மணுவேல் பிள்ளை	காடு	28 2 26	20
-------	--------------	---------------------------------	------	---------	----

பிளான இலக்கம் 2,385.

11066	சேனைக்குடிருப்பு	—	சனனைவைக்கக் கூடிய காடு	5 0 16	25
11068	ஓட்டி	—	ஓட்டி	4 3 36	25
11069	ஓட்டி	—	ஓட்டி	4 1 8	25
11070	ஓட்டி	—	ஓட்டி	5 0 28	25
11071	ஓட்டி	—	ஓட்டி	3 0 33	25

பிளான இலக்கம் 2,384.

U 1167	சேனைக்குடியிருப்பு	—	தென்னத்தோட்டம்	0 3 28	25
11036	ஓட்டி	—	காடு	5 3 10	25

பிளான இலக்கம் 2,253.

10822	ஆணமடு	—	காடு	1 0 0	20
10823	ஓட்டி	—	காடு	1 0 0	20
10824	ஓட்டி	—	காடு	0 3 18	20

இக்காணிகளைப் பற்றிய மேலதிகமான விளம்பரங்களை சோவையா ஜெனறலிடமும் வற்றணவின் கொ. தீஸ்களைப்பற்றி புத்தளம் உதவி ஏசன்றத்தரை அவர்களிடமும் வினாவ் அறிந்துகொள்ளலாம்.

மகோத்தமா அவர்களினது கட்டலையின்படி,

ஆர். டபிள்யூ. ஐவெர்ஸ்,
இராசாங்க விகிதரின் வேலைப்பாப்பவர்.

நிதானித்த விலை ஏக்கர்				நிதானித்த விலை ஏக்கர்			
இல.	விவரம்.	விசாலம். ஏ. மு. ப.	ஒன்று க்கு. ரூ. ச	இல.	விவரம்.	விசாலம். ஏ. மு. ப.	ஒன்று க்கு. ரூ. ச.
9185	காடு	9 2 34	10 0	8733	பறறைசகாடு	14 0 33	10 0
9186	காடு	12 1 3	10 0	8734	செடி	3 1 17	10 0
9187	காடு	11 2 23	10 0	8737	செடி	15 0 35	10 0
9188	காடு	11 2 28	10 0	8739	செடி	10 2 23	10 0
9189	காடு	9 0 0	10 0	8742	செடி	5 0 20	10 0
9190	காடு	13 0 33	10 0	8744	செடி	6 1 0	10 0
9191	காடு	15 2 22	10 0	8745	செடி	9 2 16	10 0
9192	காடு	13 2 25	10 0	8746	செடி	4 3 26	10 0
9193	காடு	7 1 33	10 0	8743	செடி	3 2 0	10 0
9194	காடு	10 0 39	10 0	8749	செடி	15 1 17	10 0
				8751	செடி	24 2 35	10 0
பிளான இலக்கம் 2,085. கறம்பேய்ப்பற்று. சூறிச்சி—ஹஉலவெவ.				பிளான இலக்கம் 2,114. அக்கரைப்பற்று. சூறிச்சி—கண்டக்குளி.			
10274	காடு	5 0 10	10 0	கேள்விகாரன்—அசுநெயின முசுமமதுலெவ்வை உரிததாளி—அசாடசியா. பற்றுச்சாடி 24 2 36 10 0			
பிளான இலக்கம் 1,722. அக்கரைப்பற்று. சூறிச்சி—சூருவை.				பிளான இலக்கம் 2,173. ருஜுவணிப்பற்று. சூறிச்சி—ஏமுதுவெவ. கேள்விகாரன்—இல்லை.			
8710	பறறைசகாடு	16 3 36	10 0	J 1086	சேனை	7 0 0	10 0
8712	செடி	20 2 7	10 0	N 1085	சேனை	16 2 10	10 0
8713	செடி	7 1 14	10 0	O 1086	காடு	6 3 32	15 0
8714	செடி	14 0 7	10 0	இக்காணிகளைப்பற்றிய மேலதிகமான விளம்பரங்கள் செர்வையா ஜெனறலிடமும் விற்பனை வினை கொந்தீ சுனைப்பற்றி புத்தளம் உதவி ஏசன்றுத்தரையவாக ளிடமும் வினாவி அறிந்துகொள்ளலாம்.			
8715	செடி	11 1 2	10 0	மகோததமா அவாசனினது கட்டளையின்படி, ஆர். டவ்ளிப. ஐடுவ்ஸ், இராசநக விசிறினை வேலைப்பாடப்பவர்			
8716	செடி	9 1 29	10 0				
8717	செடி	11 1 0	10 0				
8718	செடி	13 1 32	10 0				
8720	செடி	17 1 22	10 0				
8721	செடி	12 3 8	10 0				
8722	செடி	6 1 20	10 0				
8724	செடி	11 1 12	10 0				
8725	செடி	11 2 17	10 0				
8728	செடி	11 2 23	10 0				
8729	செடி	4 3 0	10 0				

No. 1,620, N.W. P.

Colonial Secretary's Office,
Colombo, August 29, 1902.

ON Monday, November 17, 1902, at 1 o'clock P.M., the Assistant Government Agent for the Chilaw District will put up for sale or settlement, at his office in Chilaw Kacheheri, the under-mentioned portions of Crown Land, on the terms authorized by Government.

Ten allotments of land situated in the Pitigal korale north division of the Chilaw District of the North-Western Province.

Lot.	Village.	Name of Claimant.	Description.	Extent.		Upset Price
				A. R. P.	Rs.	
11321	Kudamanaweriya.	Crown	Low jungle	23	0 8	30
11328	Manaweriya	Crown	Forest	1	1 22	30
9615	Karukkuwatawana	Crown	Paddy field	4	2 19	10
9632	Do.	do.	Jungle	0	1 15	15
9354	Pahalapalugaswewa	Crown	Open swampy	0	3 14	20
T 720	Tarakudivillu	Seku Muhammadu and two others	Chena	10	3 30	15
8088	Kusalai	Crown and Migel Tavarera	Abandoned clearing	4	3 36	10
8090	Do.	Crown	Swampy open land	2	3 20	10
M 650	Do.	do.	Abandoned plantation	15	2 10	10
C 1090	Kudamaeliya	Crown	Fit for paddy	121	0 0	15

Further particulars respecting these lands may be obtained from the Surveyor-General, and respecting the conditions of sale from the Assistant Government Agent, Chilaw.

By His Excellency's command,
R. W. LEVERS,
Acting Colonial Secretary.

No. 1,166, N.C. P.

෧෯ 1902 ක්වු අගෝස්තු මස 30 වෙනි දින කොළඹ මහසෙනෙවිගේ කාර්යාලයේ කටයුතු වෛද්‍ය.

ආරාමයේ දිසාවේ ආණ්ඩුවේ ඒජන්තාධිපතිවරයාගේ විසින් මෙහි පහත සඳහන් වන ආණ්ඩුව සන්ධාන ඉඩම් ආණ්ඩුවේ නියෝගවලට ප්‍රකාරයට ෧෯ 1902 ක්වු ඔක්තෝබ්‍ර මස 20 වෙනි දින ක්වු සඳු සවස 1.30ට අනුරාධපුරේ කම්මලියේදී වෙන්දේසිකර විකුණනු වන නොගොස් කේරුකර දෙව්ව ගෙදෙනවා ඇත.

ආරාමයේ දිසාවේ අනුරාධපුර පලාතේ කුරුමපලාත කොමසාරිස් පිහිටා තිබෙන බිම්පොලට්ටි 3ක්.

සිතියම 2,157. උඩ්හිසන්කුලමකෝරලේ. අයිතිකම් කිසිවක්—ආණ්ඩුව.

නං.	ගම.	ඉල්ලුම්කාරයා.	අන්දම.	අක්කර මහර. ගස මුල. රා.
6514	කේන්කුම්භවත්ත	කසිනාච්චමේ උක්කුම්භවත්ත සහ තවත් තුන්දෙනෙක්	මංච සුදුසු 05 කැලේ	22 2 26 11
6514½	එම	එම	එම	5 1 0 11
6543	කෙළවරොල්ලාකඩ	සිතියම 2,167. උඩ්හිසන්කුලමකෝරලේ. කපුරු මැව්ලේකම් සහ තවත්	මංච සුදුසු කැලේ	10 2 0 10

මෙම ඉඩම්වලින් මොනම ඉඩමකට අයිතිවාසිකම් ඇති අය සිටින්නම් ඔවුන් විනිනිමේ දීරුව ප. මහ අයිතිවාසිකම් ඔප්පුකරගිවින්නට බිහිවේ.

මෙම ඉඩම් ගැණ වැඩිදුර කාරණා සර්වේශ්වර්තනලේඛනාගාරයේදී, විනිනිමේ කොන්දේසි ගැන වැඩිදුර කාරණා උතුරුමැදදිසාවේ ආණ්ඩුවේ ඒජන්තාධිපතිවරයාගේදී දැනගන්නට පුළුවන.

ගරුකර උතුරුමැදදිසාවේ ආණ්ඩුවේ,
ආර්. ඩබ්ලිව්. අයි. ඊ. සී.,
වැඩබලන මහසෙනෙවිගේ මහලය.

No. 1,167, N.C. P.

Colonial Secretary's Office,
Colombo, August 29, 1902.

ON Monday, October 20, 1902, at 1 o'clock P.M., the Government Agent for the North-Central Province will put up to auction for sale or settlement, at his office in Anuradhapura, the under-mentioned portions of Crown Land, on the terms authorized by Government.

Nine allotments of land situated in the Hurulupalata division of the Anuradhapura District of the North-Central Province.

Preliminary plan 2,207.—Kalpe korale.

Claimant—Crown.

Lot.	Village.	Name of Applicant.	Description.	Extent. A. R. P.	Upset Price per Acre. Rs.
X 139	Morakewa	—	Paddy field (encroachment by H. B. Hurulle Ratamahatmaya)	0 3 34	10
6701	Morakewa	H. B. Hurulle Ratamahatmaya	Jungle fit for paddy	12 1 9	10
Preliminary plan 2,208.—Kalpe korale. Claimant—Crown.					
6703	Kalpe	Lekamage Ukkurala and two others	Jungle and chena fit for paddy	9 2 0	10
6704	Do.	Kadiratege Ukkurala and another	Jungle and chena fit for paddy	5 1 27	10
Preliminary plan 2,211.—Kalpe korale. Claimant—Crown.					
6710	Kohombagaskada	Ukkuwa Vel-duraya and others	Chena fit for paddy	6 1 18	10
Preliminary plan 2,216.—Udiyankulama korale. Claimant—Crown.					
6718	Diganhammillewa	Punchi Appu Lekama and nine others	Chena fit for paddy	7 0 36	10
6720	Do.	Punchi Appu Lekama and five others	Jungle fit for garden	0 3 34	10
6721	Do.	Punchirala Vel-vidane Wannihami	do.	1 2 8	10
Claimant—Menikrala Lekamage Welate and two others.					
Y 139	Diganhammillewa	Punchi Appu Lekama and three others	Garden	2 2 10	—

Claimants to any of these lands must attend the sale with their deeds of title.

Further information respecting these lands may be obtained from the Surveyor-General, and respecting the conditions of sale from the Government Agent of the North-Central Province.

By His Excellency's command,
R. W. LEVERS,
Acting Colonial Secretary.

No. 1,167, N.C.P.

වම් 1902 ක්වු අගෝස්තු මස 29 වෙනි දින කොළඹ මහසෙනසුනාගාරයේදී සාක්ෂිගතව පවත්වාගැනීමට.

උතුරු මැද දිසාවේ ආණ්ඩුවේ ඒජන්තාධිකාරීන්ගේ විසින් මෙහි පහත සඳහන්වන ආණ්ඩුව සන්ධාන ඉඩම් ආණ්ඩුවේ නියෝගවල ප්‍රකාරයට වම් 1902 ක්වු මක්කෝමිට්ටු මාස 20 වෙනි දිනට සදහ සවස 1 ව අනුරාධ පුරේ සවිවේදිදේදී වෙන්දේසිකර විකුණනව යොහොන් බේරුමකරදෙනව දෙනවා දැන.

උතුරු මැද දිසාවේ අනුරාධපුර පලාතේ හුරු එ පලාතේ කොම්සාසලේ පිහිටා තිබෙන බිම් කැබලි 9 ක්. සිතියම 2,207. කල්පේකෝරලේ. අයිතිකරු නිසන්තා—ආණ්ඩුව. අක්කර

නො.	ගම.	ඉල්ලුම්කාරයා.	අත්දම.	මහත. අ. රු. ප.	සහ මිල. ර.
X 139	මොරකාව	—	එම්. ඩී. හුරුල්ලේ රටේ මහන්මයා විසින් අල්ලාගත තිබෙන කුඹුර	0 3 34	10
6701	එම	එම්. ඩී. හුරුල්ලේ රටේ මහන්මයා සිතියම 2,208. කල්පේකෝරලේ.	විසව සුදුසු කැලේ	12 1 9	10
6703	කල්පේ	ලේකමගේ උක්කුරල සහ තවත් දෙන්නෙක්	විසව සුදුසු සේන සහ කැලේ	9 2 0	10
6704	එම	කදිරුගේගේ උක්කුරල සහ තවත් අයෙක් සිතියම 2,211. කල්පේකෝරලේ.	එම	5 1 27	10
6710	කොහොඹගස් කඩ	උක්කුටා වෙල්දුරයා සහ තවත් අය සිතියම 2,216. උබ්බියන්කුලම කෝරලේ.	විසව සුදුසු සේන	6 1 18	10
6718	දිගත්තම්මල්ලාව	පුත්තිඅප්පු ලේකම සහ තවත් 9 දෙනෙක්	විසව සුදුසු සේන	7 0 36	10
6720	එම	පුත්තිඅප්පු ලේකම සහ තවත් 5 දෙනෙක්	වන්දකට සුදුසු කැලේ	0 3 34	10
6721	එම	පුත්තිරල වෙල්පිදුගේ, වන්තිගාමි අයිතිකරු නිසන්තා—වැනිකරු ලේකමගේ වේලාගේ සහ දෙදෙනෙක්.	එම	1 2 8	10
Y 139	දිගත්තම්මල්ලාව	පුත්තිඅප්පු ලේකම සහ තවත් 3 දෙනෙක්	වත්ත	2 2 10	—

මෙම ඉඩම්වලින් මොනම ඉඩමකටවත් අයිතිවාසිකම් ඇති අය සිටින්නම් විනිනිමේ දිනේදී අයිතිවාසිකම් මරපුත් ඇතුළු පෙනීහිටින්නට බැහැ.

මෙම ඉඩම් ගැණ වැඩිදුර කාරණ සර්වේශර්කරලාභයාන්සේගෙන්ද, විනිනිමේ කොන්දේසි ගැණ වැඩිදුර කාරණ උතුරු මැද දිසාවේ ආණ්ඩුවේ ඒජන්තාධිකාරීන්ගේද දැනගන්නට පුළුවන.

ගරුගර උතුරු මැද දිසාවේ ආණ්ඩුවලස, අර්. ඩබ්ල්. අයිවර්ස්, වැඩබලන මහසෙනසුනාගාරයේ මහල.

No. 1,168, N.C.P.

Colonial Secretary's Office, Colombo, September 3, 1902.

ON Thursday, October 23, 1902, at 1 o'clock P.M., the Government Agent for the North-Central Province will put up to auction for sale or settlement, at his office in Anuradhapura, the under-mentioned portions of Crown Land, on the terms authorized by Government.

Thirty eight allotments of land situated in the Nuwaragampalata division of the Anuradhapura District of the North-Central Province.

Lot.	Village.	Name of Applicant.	Description.	Extent. A. R. P.	Upset Price per Acre. Rs. c.
2067	Mailagammana	Puncha Wel-pediya	Scrub jungle fit for paddy	2 1 13	10 0
3246½	Siyambalagaswewa	A. W. Wannihami	Open land (jungle fit for garden)	0 2 16	10 0
2046	Pahamunegama	Kapuruhami Vel-vidane	Low jungle fit for paddy	6 3 20	12 0
2047	Do.	do.	do.	4 0 17	12 0
5116	Mailagaswewa	Menikralage Wannihami	Low jungle fit for paddy	5 3 17	10 0
3856	Kelediwulwewa	—	Low jungle fit for paddy	0 3 39	10 0
3857	Do.	—	Open land and paddy field (encroachment by Ukku Banda and others)	0 0 1	10 0
3858	Do.	—	do.	0 0 1.75	10 0
3859	Do.	—	do.	0 0 6	10 0
3870	Do.	—	Low jungle and marsh fit for paddy	3 2 33	10 0
3871	Do.	—	Paddy field, (encroachment by Ukku Banda, &c.)	0 0 1.75	10 0
3872	Do.	—	do.	0 0 0.75	10 0
3873	Do.	—	do.	0 0 1.50	10 0
2414½	Kumbukwewa	Ungurala Wedarala	High jungle fit for paddy	9 3 9	12 50

Lot.	Village	Claimant—Crown.		Extent. A. R. P.	Upset Price. per Acre. Rs. c.
		Name of Applicant.	Description.		
Preliminary plan 2,140. —Kadawat korale.					
6422	Kongollewa	—	Paddy field (encroachment by Puncha Panikkiya and others)	1 3 28	12 0
6423	Do.	—	do.	0 0 4	12 0
6424	Do.	—	do.	0 0 38	12 0
6425	Do.	—	do.	0 0 8	12 0
6426	Do.	—	do.	0 0 3	12 0
6427	Do.	—	do.	0 0 3	12 0
6428	Do.	—	do.	0 0 8	12 0
6429	Do.	—	do.	0 0 1	12 0
6430	Do.	—	do.	0 0 6	12 0
6431	Do.	—	do.	0 0 5	12 0
6432	Puncha Panikkiya	—	Low jungle fit for paddy	4 3 21	12 0
Preliminary plan 2,141. —Kadawat korale.					
6433	Kuratiyawa	—	Scrub jungle fit for paddy	1 1 22	10 0
6434	Do.	—	Paddy field (encroachment by Sirale Vel-vidane and others)	0 0 24	10 0
6436	Karapikkada	—	Chena fit for paddy (encroachment by Sirale Vel-vidane and others)	3 0 15	30 0
6437	Do.	—	Paddy field (encroachment by Sirale Vel-vidane and others)	6 1 10	30 0
6438	Do.	—	do.	12 3 20	30 0
6439	Do.	—	do.	8 3 10	30 0
6440	Do.	—	Chena fit for paddy (encroachment by Sirale Vel-vidane and others)	1 3 31	30 0
6441	Do.	—	do.	17 2 35	30 0
6442	Do.	—	do.	1 3 5	30 0
6443	Do.	—	Paddy field (encroachment by Sirale Vel-vidane and others)	0 2 36	30 0
6444	Do.	—	do.	0 0 32	30 0
6445	Do.	—	Chena fit for paddy (encroachment by Sirale Vel-vidane and others)	0 0 20	30 0
Preliminary plan 426.—Nuwaragam korale.					
1632	Ulukkulama	Wannihami Vel-vidane	Low jungle fit for garden	0 3 0	10 0

Claimants to any of these lands must attend the sale and prove their title, if any.

Further information respecting these lands may be obtained from the Surveyor-General, and respecting the conditions of sale from the Government Agent of the North-Central Province.

By His Excellency's command,

R. W. IEVERS,
Acting Colonial Secretary.

No. 1,168, N.C. P.

විෂි 1902 ක්වු සැප්තැම්බ් මස 3 වෙනි දින කොළඹ මහසෙනුකාඊස්ට්‍රක්තාත්සේනේ කන්තෝරුවේදී.

උතුරුමැද දිසාවේ ආණ්ඩුවේ ඒජන්තවරයාත්සේ විසින් ලෙහි පහත සඳහන්වන ආණ්ඩුව සන්තක ඉඩම් ආණ්ඩුවේ නියෝගවල ප්‍රකාරයට වෂි 1902 ක්වු මක්තෝබර් මාසේ 23 වෙනි දිනවු මුක්ස්පතින්ද සවස 1 ව අනුරධිපුරේ කව්වේරියේදී වෙන්දේසිකර විකුණනව නොහොත් මේරුක්කරදෙත්ව ගෙදෙනවා ඇත.

උතුරුමැද දිසාවේ අනුරධිපුර පලාතේ නුවරගම්පලාන කොමිඨාසේ පිහිටා තිබෙන විමකැබෙලි 38 ක්. සිතියම 569. කැදැනෝරලේ. අයිතිකම් නිසන්තා—ආණ්ඩුව.

නො.	ගම.	ඉල්මමකාරයා.	අත්දම.	මහත. අ. රු ප.	අකකර යක මිල. රු. ශ.
2067	මයිලගම්මන	පුත්වා වෙල්පේසිකා සිතියම 1,121,	විසව සුසු කතකුකැලේ	2 1 13	10 0
3246 1/2	සිංඹලාගස්වැව	ඒ. ඩබ්ලිව්. වත්තිකාමි	වත්තකව සුසු කැලේ සහ පිව්වතිබ්බ	0 2 16	10 0
2046	පහමුණේගම එම	සිතියම 557. විලව්වියකෝරලේ.	විසව සුසු ලදකැලේ	6 3 20	12 0
2047		කපුරුකාමි වෙල්පේදාන එම		4 0 17	12 0
5116	මයිලගස්වැව	සිතියම 1,689. එප්පාවෙලකෝරලේ. මැතික්කරලේ වත්තිකාමි විසව සුසු ලදකැලේ		5 3 17	10 0

නො.	ගම.	ඉල්ලුම්කරය.	අත්.ම.	වගන.	අක්කර රු. මු. ට.
3856	කැලේදිවුල්වැව	සිතියම 1,299.	එජංකේලයේ.		
3857	එම	—	විශ්ව සුදුසු ලදුකැලේ	0 3 39	10 0
3858	එම	—	කුඹුර සහ පිටවනි කි, ලක්කුවන්ඩා සහ තවත් අනෙකුත් අල්ලාගත නිමි	0 0 1	10 0
3859	එම	—	එම	0 0 1.75	10 0
3870	එම	—	එම	0 0 6	10 0
3871	එම	—	විශ්ව සුදුසු ලදුකැලේ සහ වගුර	3 2 33	10 0
3872	එම	—	ලක්කුවන්ඩා සහ තවත් අනෙකුත් අල්ලාගත නිමි	0 0 1.75	10 0
3873	එම	—	එම	0 0 0.75	10 0
			එම	0 0 1.50	10 0
2414	කුඹුල්වැව	සිතියම 754.	කඩවත්තේරලේ.		
		ලක්කුවන්ඩා වෙදරල	විශ්ව සුදුසු අත්දැමුම කැලේ	9 3 9	12 50
6422	කෝත්තොල්ලැව	සිතියම 2,140.	කඩවත්තේරලේ.		
		—	කුඹුර, පුත්වා, පනික්කිනා විසින් සහ තවත් අනෙකුත් අල්ලාගත නිමි	1 3 28	12 0
6423	එම	—	එම	0 0 4	12 0
6424	එම	—	එම	0 0 38	12 0
6425	එම	—	එම	0 0 8	12 0
6426	එම	—	එම	0 0 3	12 0
6427	එම	—	එම	0 0 3	12 0
6428	එම	—	එම	0 0 8	12 0
6429	එම	—	එම	0 0 1	12 0
6430	එම	—	එම	0 0 6	12 0
6431	එම	—	කුඹුර, පුත්වා, පනික්කිනා සහ තවත් අනෙකුත් අල්ලාගත නිමි	0 0 5	12 0
6432	එම	පුත්වා, පනික්කිනා	විශ්ව සුදුසු ලදුකැලේ	4 3 21	12 0
6433	කුරපිතොට	සිතියම 2,141.	කඩවත්තේරලේ.		
6434	එම	—	විශ්ව සුදුසු කනතුකැලේ	1 1 22	10 0
6436	කරපික්කඩ	—	කුඹුර, සිරුල වෙල්විදුනේ සහ තවත් අනෙකුත් අල්ලාගත නිමි	0 0 24	10 0
6437	එම	—	විශ්ව සුදුසු හේන, සිරුල වෙල්විදුනේ සහ තවත් අනෙකුත් අල්ලාගත නිමි	3 0 15	30 0
6438	එම	—	කුඹුර, සිරුල වෙල්විදුනේ සහ තවත් අනෙකුත් අල්ලාගත නිමි	6 1 10	30 0
6439	එම	—	එම	12 3 20	30 0
6440	එම	—	එම	8 3 10	30 0
6441	එම	—	විශ්ව සුදුසු හේන, සිරුල වෙල්විදුනේ විසින් අල්ලා ගත නිමි	1 3 31	30 0
6442	එම	—	එම	17 2 35	30 0
6443	එම	—	එම	1 3 5	30 0
6444	එම	—	කුඹුර, සිරුල වෙල්විදුනේ සහ තවත් අනෙකුත් අල්ලාගත නිමි	0 2 36	30 0
6445	එම	—	එම	0 0 32	30 0
1632	ලක්කුවැව	සිතියම 426.	කුඹුර, සිරුල වෙල්විදුනේ සහ තවත් අනෙකුත් අල්ලාගත නිමි	0 0 20	30 0
		වත්තියාම වෙල්විදුනේ වත්තියාම සුදුසු ලදුකැලේ		0 3 0	10 0

මෙම ඉඩම්වලින් මොනම ඉඩමකටවත් අයිතිවාසිකම් ඇති අතර එකිනෙකේ දිනේදී පැමිණ මවුන්දේ අයිති ව සිටින බව ප්‍රකාශ කිරීමට බිහිකර.

මෙම ඉඩම් ගැණ වැඩිදුර කාරණා සර්වේපරීක්ෂණයක් සඳහාත් සේගෙයින්ද, විකිනීමේ කොන්දේසිය ගැණ වැඩිදුර කාරණා ලැබුණු දිනටද දිනටද ආණ්ඩුවේ එස්.කේ.වැනිගේගේ දුකගත්තට පුළුවන.

ගරුකර උතුමානත්තගත්තේගේ ආඥාවලෙස,
ආර්. ඩබ්ලිවු. අයිවර්ස්,
වැඩබලන මහසේනාපායීස් ජනිත.

No. 1,169, N.C. P.

Colonial Secretary's Office,
Colombo, September 6, 1902.

ON Monday, October 27, 1902, at 1 o'clock P.M., the Government Agent for the North-Central Province will put up to auction for sale or settlement, at his office in Anuradhapura, the under-mentioned portions of Crown Land, on the terms authorized by Government.

Eight allotments of land situated in the Hurulupalata division of the Anuradhapura District of the North-Central Province.

Preliminary plan 180.—Ulagalla korale.
Claimant—Crown.

Lot.	Village.	Name of Applicant.	Description.	Extent.		Upset Price
				A.	R. P.	per Acre. Rs.
614	Allistana	Malhami Gamarala	Scrub jungle fit for paddy	4	1 34	30
614½	Do.	do.	do.	0	3 14	30
Preliminary plan 2,202.—Uddiyankulama korale.						
6689	Himbutugollewe-kudagama	Udayare Vel-vidane and two others of Himbutugollewa	Thorny jungle fit for paddy	1	1 39	10
6690	Do.	—	Paddy field (encroachment by K. Wannihami and others)	0	1 8	10
Preliminary plan 721.—Mahapotana korale.						
2351	Dutuwewa	Appuhami Arachechi	Low jungle fit for paddy	0	2 14	10
Preliminary plan 2,203.—Mahapotana korale.						
6693	Mahapotana	Welate Appuhamige Kiri Banda	Forest and jungle fit for paddy	4	2 16	10
Preliminary plan 2,204.—Mahapotana korale.						
6694	Mahapotana	Sirale Appuhamige Ukku Banda	Scrub jungle fit for paddy	6	2 31	10
Preliminary plan 2,214.—Kalpe korale.						
6715	Italwetnuuwewa	Pana Alitambi Lebbe	Chena fit for paddy	4	1 12	10

Claimants to any of these lands must attend the sale and prove their title, if any.

Further information respecting these lands may be obtained from the Surveyor-General, and respecting the conditions of sale from the Government Agent of the North-Central Province.

By His Excellency's command,

R. W. LEVERS,
Acting Colonial Secretary.

No. 1,169, N.C. P.

විෂ් 1902 ක්වූ සැර්කැම්බ් මස 6 වෙනි දින කොළඹ මහසෙනෙකාරීන්ගේ කන්තෝරුවේදී.

උතුරුමැද දිසාවේ ආණ්ඩුවේ ඒර්ත්තලත්තාන්ගේ පිසිත් මෙහි පහත සඳහන්වන ආණ්ඩුව සන්තක ඉඩම් ආණ්ඩුවේ නියෝගවල ප්‍රකාරයට විෂ් 1902 ක්වූ ඔක්තෝම්බ් මස 27 වෙනි දිනවූ සඳුදා සවස 1 ව ආතුරුබ පූර් කවිවෙරිගේදී වෙන්දේසිකර විකුණන්නට කොහොත් මෙරුක්කරදන්ට යෙදෙනවා ඇත.

උතුරුමැද දිසාවේ ආතුරුබපුර පලාතේ හුරුඵලාග කොට්ඨාසයේ පිහිටා තිබෙන බිම්කැවෙලි 8 ක්.

පිහිටම 180. උලගල්ලකෝරලේ. අයිතිකම කියන්නා:—ආණ්ඩුව.

කො.	සම.	ඉල්ලීමකාරයා.	අන්දම.	අක්කර මහත.		අක්කර
				අ. රු. ප.	රු.	
614	අලිත්තාන	මල්කාමි ගමරුල	විසට සුදුසු කවුපත්කැලේ	4	1 34	30
614½	එම	එම	එම	0	3 14	30
පිහිටම 2,202. උඩහිසන්කුලමකෝරලේ.						
6689	හිබුටුගොල්ලැවකුඩා	උඩකාරේ වෙල්විදගේ සහ තවත්	විසට සුදුසු කවුකැලේ	1	1 39	10
6690	එම	—	වන්නිකාමි සහ තවත් අස විසිත් අල්ලාගත කී වෙන කුඹුර	0	1 8	10
පිහිටම 721. මහපොතානකෝරලේ.						
2351	දුටුවැව	අප්පුහාමි ආරච්චිල	විසට සුදුසු උලකැලේ	0	2 14	10
පිහිටම 2,203. මහපොතානකෝරලේ.						
6693	මහපොතාන	වෙලාගේ අප්පුහාමිගේ කිරි බත්ඛා	විසට සුදුසු මුකලාග සහ කැලේ	4	2 16	10
පිහිටම 2,204. මහපොතානකෝරලේ.						
6694	එම	සිරුල අප්පුහාමිගේ උක්කු බත්ඛා	විසට සුදුසු කවුපත්කැලේ	6	2 31	10

නො.	ගම.	ඉල්ලුම්කාරයා.	අයදුම.	මහත. අ. රු. ප.	අක්කර ගහ මිල. රු.
6715	රිකල්වා, පුලුදුව	සිනියම 2,214. කල්පේකෝරලේ. පානා අලියාඞි ඉලබිමේ	වයව සුදුසු හේන	4 1 12	10

මෙම ඉඩම්වලින් මොනම ඉඩමකටවත් අයිතිවාසිකම් ඇති අය සිටින්නම් ඔවුන් විකිනීමේ දිනෙට ප. මහ අයිතිවාසිකම් ඔප්පුකර හිටින්නට ඔහුය.

මෙම ඉඩම් ගැණ වැඩිදුර කාරණා සර්වේයර්ජනරාල්ලන්කාන්සේගෙන්ද, විකිනීමේ කොන්දේසිය ග. හ වැඩිදුර කාරණා උතුරුමැද දිසාවේ ආණ්ඩුවේ ඒජන්තලන්කාන්සේගෙන්ද දැනගන්නට පුළුවන.

ගරුකර උතුමානත්වයන්සේගේ ආඥාවලෙස,
 ආර්. ඩබ්ලිව්. අයිවර්ස්,
 වැඩබලන මහසෙක්‍රයාරිස් වමා.

No. 1,170, N.C. P.

Colonial Secretary's Office,
 Colombo, September 6, 1902.

ON Monday, October 27, 1902, at 2 o'clock P.M., the Government Agent for the North-Central Province will put up to auction for sale or settlement, at his office in Anuradhapura, the under-mentioned portions of Crown Land, on the terms authorized by Government.

Eight allotments of land situated in the Nuwaragampalata division of the Anuradhapura District of the North-Central Province.

Lot.	Village.	Name of Applicant.	Description.	Extent.		Upset Price per Acre. Rs. c.
				A.	R. P.	
Preliminary plan 2,224.—Kadawat korale.						
Claimant—Crown.						
6742	Punewa	Rev. N. Perera, O.M.I., Vavuniya	Jungle fit for a garden	0	2 4	50 0
Preliminary plan 2,227.—Kadawat korale.						
6750	Kidawarankulama	K. G. Udaya Gamarala and others	Jungle fit for paddy	8	1 7	15 0
6752	Do.	do.	do.	2	0 31	15 0
6753	Do.	Kapurala Upasakarala	do.	2	1 27	15 0
6754	Do.	K. Ukkurula Gamarala and two others	Chena fit for paddy	3	0 23	15 0
6757	Do.	—	Scrub jungle fit for paddy	0	3 7	15 0
6758	Do.	Lekamage Gammanchirala	Chena fit for paddy	4	1 5	15 0
Preliminary plan 2,226.—Willachchiya korale.						
6749	Mahabilibewa	Kowuralage Menikrala and others	Forest fit for paddy	4	3 6	11 50

Claimants to any of these lands must attend the sale and prove their title, if any.
 Further information respecting these lands may be obtained from the Surveyor-General, and respecting the conditions of sale from the Government Agent of the North-Central Province.

By His Excellency's command,
 R. W. LEVERS,
 Acting Colonial Secretary.

No. 1,170, N.C. P.

විෂි 1902 ක්‍රම සැපයුම්බු මස 6 වෙනි දින කොළඹ මහසෙක්‍රයාරිස්ලන්කාන්සේගේ කන්කෝරුවෙදී.

උතුරුමැද දිසාවේ ආණ්ඩුවේ ඒජන්තලන්කාන්සේ විසින් මෙහි පහත සඳහන්වන ආණ්ඩුව සත්කම ඉඩම් ආණ්ඩුවේ නියෝගවල ප්‍රකාරයට විෂි 1902 ක්‍රම ඔක්කෝලේ මස 27 වෙනි දිනට සුදුසු සවස 2ට අනුරාධ පුරේ කවිවර්ජනේදී වෙන්දේසිකර විකුණන්නට කොතොන් මේරුන්කරදෙන්නට යොදනවා ඇත.

උතුරුමැද දිසාවේ අනුරාධපුර පලාතේ නුවරගම්පලාත කොට්ඨාසයේ පිහිටා තිබෙන බිම්කැබලි 8 ක්. සිනියම 2,224. කඩවත්කෝරලේ. අයිතිකම් කිසිවක්.—ආණ්ඩුව.

නො.	ගම.	ඉල්ලුම්කාරයා.	අයදුම.	මහත. අ. රු. ප.	අක්කර ගහ මිල. රු. ග.
6742	දුනුව	විවුනියාවේ ඇන්. ප්‍රේරු රෝමානු පාදලියාන	වත්කමට සුදුසු කැලේ	0 2 4	50 0
සිනියම 2,227. කඩවත්කෝරලේ.					
6750	කඩවත්කුලම	කේ. ජී. උවයාගමරාජ සහ තවත්	වයව සුදුසු කැලේ	8 1 7	15 0
6752	එම	එම	එම	2 0 31	15 0
6753	එම	කපුරල උපාසකරාජ	එම	2 1 27	15 0
6754	එම	කේ. උක්කුරුලාගේ සහ තවත් දෙදෙනෙක්	වයව සුදුසු හේන	3 0 23	15 0
6757	එම	—	වයව සුදුසු කනකුකැලේ	0 3 7	15 0
6758	එම	ලේකමගේ ගමන්වීරල	වයව සුදුසු හේන	4 1 5	15 0
සිනියම 2,226. වලවිවිකෝරලේ.					
6749	මහබිලිබුව	කපුරුලාගේ මැනික්රල සහ තවත්	වයව සුදුසු මුකලාත	4 3 6	11 50

මෙම ඉඩම්වලින් මොනම ඉඩමකටවත් අයිතිවාසිකම් ඇති අය සිටින්නම් ඔවුන් විකිනීමේ දිනෙට ප. මහ අයිතිවාසිකම් ඔප්පුකර හිටින්නට ඔහුය.

මෙම ඉඩම් ගැණ වැඩිදුර කාරණා සර්වේයර්ජනරාල්ලන්කාන්සේගෙන්ද, විකිනීමේ කොන්දේසිය ග. හ වැඩිදුර කාරණා උතුරුමැද දිසාවේ ආණ්ඩුවේ ඒජන්තලන්කාන්සේගෙන්ද දැනගන්නට පුළුවන.

ගරුකර උතුමානත්වයන්සේගේ ආඥාවලෙස,
 ආර්. ඩබ්ලිව්. අයිවර්ස්,
 වැඩබලන මහසෙක්‍රයාරිස් වමා.

LAND SALES IN THE PROVINCE OF UVA.

No. 559, P. OF U.

Colonial Secretary's Office,
Colombo, August 27, 1902.

ON Tuesday, October 14, 1902, at 1 P.M., the Government Agent for the Province of Uva will put up to auction, at his office in the Kachcheri, the under-mentioned portions of Crown Land, on the terms authorized by Government.

Forty-two allotments of land situated in the division of the Badulla District of the Province of Uva.

Lot.	Village.	Preliminary plan 1,008.		Extent. A. R. P.
		Claimant—Crown. Name of Land.	Description.	
Q 109	Kebelladuwa in Yatipalata korale, Udukinda	Maligatennehena	Chena	0 2 24
		Preliminary plan 991.		
3367	Okkanpitiya in Buttala	Waduralagewatta	Garden	0 3 0
3373	Do.	Kosgahagedarawatta	do.	0 1 22
3374	Wedirata korale	Galpottegedarawatta	do.	0 1 19
		Preliminary plan 987.		
3359	Kumbukana in Battala Wedirata korale	Mekkulanakele	Forest	3 3 6
		Preliminary plan 984.		
3354	Karagastenna in Dambawinipalata, Udukinda	Dikulpotakumbura	Paddy	0 1 18
		Preliminary plan 964.		
3307	Agampodigama in Udapalata korale, Udukinda	Purandandugalapatana	Patana	0 3 13
		Preliminary plan 959.		
3294	Egodagama in Mahapalata korale, Udukinda	Kudugalgodapatana	Patana	3 3 17
		Preliminary plan 952.		
3275	Hembarawa in Bintenna korale of Bintenna	Kadawellakumbura	Paddy	8 0 0
		Preliminary plan 874.		
3018	Dikwella in Bogoda korale of Yatikinda	Kirawanahabissapatana	Chena	0 0 12
3019	Do.	Aralugahagawahena	do.	0 2 15
		Preliminary plan 758.		
2653	Pahalagalbokka in Wellawaya	Palle Istripura	Patana	3 3 19
		Preliminary plan 742.		
2574	Mahawelagama in Dehiwini- palata of Udukinda	Wanduragammanahena	Patana	40 2 36
2575	Do.	Wanduragammanakumbura	Paddy field	0 2 22
2575½	Do.	Wanduragammanahinna	Threshing floor	0 0 5
		Preliminary plan 601.		
2462	Palliawella in Yatipalata korale, Udukinda	Godewelle Mudunpetta	Chena	2 1 30
2464	Do.	Allagollettenna	Grass land	9 3 25
2465	Do.	do.	do.	3 2 37
2466	Do.	do.	do.	4 1 16
		Preliminary plan 718.		
2492	Wediwela in Pattipola korale of Yatikinda	Galdurugalapatana	Patana	59 3 27
		Preliminary plan 733.		
2536	Udawadiya in Kumbalwela korale, Yatikinda	Kirwanaketiya	Patana and jungle	36 3 13
		Preliminary plan 848.		
2953	Mahawelagama in Dehiwini- palata, Udukinda	Wandurugammanapatana	Patana	9 3 19
		Preliminary plan 989.		
3363	Hinarangolla in Dehiwinipalata, Udukinda	Yahalearawa	Patana	1 0 30
		Preliminary plan 841.		
2938	Kinigama in Mahapalata, Udukinda	Valitennegoda	Patana	2 3 24
		Preliminary plan 829.		
2906	Alupola in Medagam pattu of Wellassa	Hulampolapatana	Chena and jungle	1 0 38
2907	Do.	Sohonpolawatta	Garden	0 3 20
2908	Do.	Aralugahapatana	Patana	0 1 4
2909	Do.	do.	Scrub	0 0 13
		Preliminary plan 819.		
2864	Mahakumbura Bogoda korale of Yatikinda	Galgodahenapatana	Patana	2 0 32

Lot.	Village.	Name of Land.	Description.	Extent. A. R. P.
Preliminary plan 816.				
2856	Hamapola in Nilgala korale of Wellassa	Araluwinnemedakumbura	Paddy field	1 2 14
B 91	Do.	Araluwinneasweddumakumbura	do.	1 2 24
C 91	Do.	Godakumbura	do.	1 2 30
D 91	Do.	Udakumbura	do.	0 0 38
E 91	Do.	do.	do.	0 2 28
Preliminary plan 777.				
2720	Millebedda in Passara korale of Yatikinda	Udupitiyapatana or Kolongahatennehena	Patana	3 1 18
Preliminary plan 969.				
3328	Andawela in Bogoda korale of Yatikinda	Kirimadupatana	Patana	6 0 25
Preliminary plan 866.				
3005	Migolla in Kumbalwela korale of Yatikinda	Pallepinnalande	Abandoned paddy	3 0 22
Preliminary plan 761.				
2657	Halpe in Kumbalwela korale of Yatikinda	Wakadagalapatana	Patana	49 0 20
Preliminary plan 813.				
2850	Wattepanguwa in Bogoda korale, Yatikinda	Dodangasella	Patana and jungle	52 2 30
Preliminary plan 947.				
3264	Hamapola in Nilgala korale of Wellassa	Bogahakumburewatiya	Chena	1 1 5
3268	Do.	Dimbulgahauhane	Paddy	0 3 4
Preliminary plan 465.				
1647	Haputale in Mahapalata korale of Udukinda	Galgodapatana	Patana	3 2 10

Upset price.—Rs. 10 per acre.

Further information regarding these lands may be obtained from the Surveyor-General, and regarding conditions of sale from the Government Agent, Province of Uva.

By His Excellency's command,
R. W. IEVERS,
Acting Colonial Secretary.

No. 551, P. OF U.

වම් 1902 ක්වූ අගොස්තු මස 27 වෙනි දින කොළඹ
මහනෙත්තරාජ්ජන්තානායකයන්ගේ කන්තෝරුවේදීය.

ලාභ දියාච්චි ආණ්ඩුවේ ඒජන්තජනනායකයන්ගේ විසින් මෙහි පහත සඳහන්වෙන ආණ්ඩුව සන්තක ඉඩම් ආණ්ඩුවේ නියෝගවල ප්‍රකාරයට වම් 1902 ක්වූ මක්කෝර් මස 14 වෙනි දිනවූ අඟහරු වාද දවල් 10 බදුල්ලේ කවිචේරියේදී වෙන්දේසිකර විකුණනට යෙදෙනවා ඇත.

ලාභ දියාච්චි බදුළු පලාතේ කොට්ඨාසයේ පිහිටා තිබෙන බිම්කැබලි 42.

කො.	ගම.	සිතියම 1,008. අසිතිකම කියන්නා—ආණ්ඩුව.	මහත.
		ඉඩමේ නම.	අ. රු. ප.
Q 109	ලඹුකිඳුදම්පලානකෝරලේ කැබෙල්ලච්චිගම	මාලියාතැන්නේසේන සිතියම 991.	0 2 24
3367	බුක්කල වැදිරවකෝරලේ මක්කන්පිටියේ	වඩුරුගේවත්ත	0 3 0
3373	එම	කොස්ගහගෙදරවත්ත	0 1 22
3374	එම	ගල්පොත්තේගෙදරවත්ත සිතියම 987.	0 1 19
3359	බුක්කලවැදිරවකෝරලේ කුඹුක්කන	මකුලානකැලේ සිතියම 984.	3 3 6
3354	ලඹුකිඳු දඹව්විපලාන කර ගස්තැන්නේගම	කුල්පොතකුඹුර සිතියම 964.	0 1 18
3307	ලඹුකිඳු ලඹිපලානකෝරලේ ආගම්පොහිගම	පුරන්දන්බුහලපතන සිතියම 959.	0 3 13
3294	ලඹුකිඳු මහපලානකෝරලේ එගොඩගම	කුඹුගල්ගොඩපතන සිතියම 952.	3 3 17
3275	බුක්කන්තකෝරලේ ගෙම් බරව	කඩවැල්ලකුඹුර	8 0 0

නො.	ගම.	ද්වීමේ නම. සිතියම 874.	අන්දම.	මහන. අ. රු. ප.
3018	සවිකිඳ බෝගොඩකෝරලේ දික්වැල්ලේ	කිරවානගඩ්ස්සපතන	සේන	0 0 12
3019	එම	අරඵනගඟවාසේන සිතියම 758.	එම.	0 2 15
2653	වැල්ලවාසේ පහලගල්බො ක්කෝ	පල්ලේඉස්නිපුර සිතියම 742.	පතන	3 3 19
2574	උඩුකිඳ දෙහිවිනිපලාගේ මහ වෙලගම	වන්දුරගමමනසේන	පතන	40 2 36
2575	එම	වන්දුරගමමනකුඹුර	කුඹුර	0 2 22
2575½	එම	වන්දුරගමමනසේන සිතියම 601.	කමන	0 0 5
2432	උඩුකිඳ සවිපලාතකෝරලේ පල්ලියාවැලේ	ගොඩවේල්ලේමුදන්පැත්ත	සේන	2 1 30
2464	එම	අලගොල්ලේතැන්න	තනකොලබිම	9 3 25
2465	එම	එම	එම	3 2 37
2466	එම	එම	එම	4 1 16
		සිතියම 718.		
2492	සවිකිඳ පවිපලකෝරලේ වැදිවෙල	ගල්දුරැගලපතන සිතියම 733.	පතන	59 3 27
2536	සවිකිඳ කුඹල්වෙලකෝරලේ උඩවැඩිය	කිරවනාකැටිය සිතියම 848.	පතන සහ කැලේ	36 3 13
2953	උඩුකිඳ දෙහිවිනිපලාතකෝ රලේ මහවෙලගම	වන්දුරැගමමනපතන සිතියම 989.	පතන	9 3 19
3363	උඩුකිඳ දෙහිවිනිපලාගේ හින්තාරත්ගොල්ල	සහලේඅඟව සිතියම 841.	පතන	1 0 30
2938	උඩුකිඳ මහපලාතකෝරලේ කිනිගම	වැලිතැන්නේගොඩ සිතියම 829.	එම	2 3 24
2906	වෙල්ලස්සේ මැදගම්පත්තු වේ අළුපොතගම	හුලන්පොලපතන	සේන සහ කැලේ	1 0 38
2907	එම	සොහොන්පලවත්ත	වත්ත	0 3 20
2908	එම	අරඵගහපතන	පතන	0 1 4
2909	එම	එම	පොඩිකැලේ	0 0 13
		සිතියම 819.		
2864	සවිකිඳ බෝගොඩකෝරලේ මහකුඹුර	ගල්ගොඩසේනපතන සිතියම 816.	පතන	2 0 32
2856	වෙල්ලස්සේ නිල්ගලකෝර ලේ භාවපොල	අරඵවිත්තේමැදකුඹුර	කුඹුර	1 2 14
B 91	වෙල්ලස්සේනිල්ගලකෝ රලේ භාවපොල	අරඵවිත්තේඅස්වැද්දුරකුඹුර	එම	1 2 24
C 91	ගොඩකුඹුර	එම	එම	1 2 30
D 91	එම	උඩුකුඹුර	එම	0 0 38
E 91	එම	එම	එම	0 2 28
		සිතියම 777.		
2720	සවිකිඳ පස්සරකෝරලේ මිල්ලොබැද්දේගම	උඩපිටියපතන නොහොත් කොලොත්ගහතැන්නේ සේන සිතියම 969.	පතන	3 1 18
3328	සවිකිඳ බෝගොඩකෝරලේ අන්දවෙල	කිරිමඩුපතන සිතියම 866.	එම	6 0 25
3005	සවිකිඳ කුඹල්වෙලකෝරලේ මිහෝල්ලේගම	පල්ලේපින්නලන්ද සිතියම 761.	අත්තැරි කිබෙන කුඹුර	3 0 22
2657	සවිකිඳ කුඹල්වෙලකෝර ලේ හල්පේගම	වැකඩගලපතන සිතියම 813.	පතන	49 0 20
2850	සවිකිඳ බෝගොඩකෝරලේ වත්තේපාඟුව	දෙඩන්ගස්ඇල්ල	පතන සහ කැලේ	52 2 30

නො.	ගම.	ඉඩමේ නම.	දන්දම.	මහත. අ. රු. ප.
		සිතියම 947.		
3264	වෙල්ලස්සේ නිල්ගලකෝරලේ හැමපොලගම	බෝගහකුඹුරවැවිය	හේන	1 1 5
3268	එම	දිඹුල්ගහපැහැනේ සිතියම 465.	කුඹුර	0 3 4
1647	උඩුකිඳි මහපලාතකෝරලේ හසුතලගම	ගල්ගොඩපහන	පහන	3 2 10
අක්කරයකට ලංසුව රුපියල් 10.				
මෙම ඉඩම ගැණ වැඩිදුර කාරනා සර්වේයර් ජනරාල් ජන්තාන්සේගෙන්ද, විකිතිමේ කොන්දේසි ගැණ උච්ච පලාතේ ආණ්ඩුවේ ජ්ජන්තලාන්තාන්සේගෙන්ද දැනගන්ට පුළුවන.				
ගරුතර උතුමානන්වහන්සේගේ ආඥාවලෙස, ආර්. ඩබ්ලිව්. අයිවර්ස්, වැඩබලන මහසෙනෙකාරීස් විමේක				

No. 551, P OF U.

Colonial Secretary's Office,
Colombo, September 1, 1902.

ON Tuesday, October 21, 1902, at 1 P.M., the Government Agent for the Province of Uva will put up to auction, at his office in the Kachcheri, the under-mentioned portions of Crown Land, on the terms authorized by Government.

Forty-nine allotments of land situated in the Badulla District of the Province of Uva.

Lot.	Village.	Name of Land.	Name of Claimant.	Description.	Extent. A. R. P.
Preliminary plan 825.					
2877	Angoda in Soranatotapalata	Welkelepatana	Crown	Patana	61 0 0
2878	Wiyaluwa	do.	do.	do.	66 1 32
C 92	Do.	Helakumbura	Welkele Siyatu	Paddy field	0 1 15
Preliminary plan 790.					
2748	Oetumbe in Oyapalata, Wiyaluwa	Pitamaruwapatana	Crown	Patana	75 0 0
Preliminary plan 3,383.					
9391	Mudunpita in Udapalata Udukinda	Gongalahulapatana	Crown	Patana	6 1 2
9391½	Do.	Kumbalarawehena	do.	Chena	0 3 0
Preliminary plan 2,820.					
8656	Kahatawela in Mahapalata korale, Udukinda	Boragahulpota	Crown	Paddy field	0 3 16
8657	Do.	Alla-arawa	do.	do.	0 1 27
Preliminary plan 3,476.					
9602	Ettalapitiya in Mahapatata korale korale of Udukinda	Guruwage	Crown	Paddy field	0 3 27
Preliminary plan 3,317.					
9280	Palugama in Udapalata korale of Udukinda	Mahagalegodahena	Crown	Chena	1 2 15
9281	Do.	Maragasellapatana	do.	Patana	3 1 25
Preliminary plan 3,331.					
9314	Dikkapitiyeidama in Dambawinipalata, Udukinda	Wala-arawa	Crown	Paddy field	0 2 14
Preliminary plan 3,315.					
9276	Dikkapitiyeidama in Dambawinipalata, Udukinda	Periyatotamunkadawatta	Crown	Abandoned coffee	0 3 20
9277	Do.	Magaratennapatana	do.	Patana	5 1 1
9279	Do.	Ela-arawa-aswedduma	do.	Paddy field	0 1 19
Preliminary plan 3,318.					
9285	Ambawela in Udapalata korale of Udukinda	Puranhulahapatana	Crown	Patana	2 2 10
9285½	Do.	do.	do.	Scrub	0 2 19
Preliminary plan 3,323.					
M 502	Yalpatwela in Dambawinipalata, Udukinda	Mahakumburawatta	Crown	Coffee	2 2 24
9298	Do.	Pela-arawa	do.	Paddy field	0 0 32
9297	Do.	Agataulpota	do.	do	2 0 30
Preliminary plan 3,313.					
9273	Hewanekumbura in Udapalata korale, Udukinda	Gurukanduraotumba	Crown	Grass land	1 0 15
Preliminary plan 3,329.					
9312	Alawatugoda in Udapalata korale of Udukinda	Kolapatana	Crown	Patana	3 2 15.
Preliminary plan 3,324.					
9299	Puhulpola in Dambawinipalata, Udukinda	Wandebbeddekumbura	Crown	Paddy field	5 1 9
Preliminary plan 3,326.					
9302	Medagedara in Dambawinipalata korale, Udukinda	Urupitiya-arawa	Crown	Paddy field	0 1 19

Lot.	Village.	Name of Land.	Claimant.	Description.	Extent. A. R. P.
9206	Yahalebedda in Mahapalata of Udukinda	Preliminary plan 3,270. Gatahawelatennepatana	Crown	Patana	6 1 24
10075	Welimada in Udupalata of Udukinda	Preliminary plan 3,586. Ampitiyetenna	Crown	Patana	0 2 27
9598	Haputale in Mahapalata korale, Udukinda	Preliminary plan 3,473. Hapugastennakumbura	Crown	Paddy field	4 0 18
P 558	Do.	Preliminary plan 3,474. Walghawela-arawakumbura	Anwadunagadera Siyatu	Paddy field	2 3 39
Q 558	Do.	Bandigoda	Madarawagedara	do.	1 3 18
R 558	Do.	Darandapanguwa	Mada-arawe Siyatu	do.	1 2 18
S 558	Do.	Kankariyawatta	Aswedumagadera Siyatu	do.	1 2 22
T 558	Do.	Mada-arawa or Ihalaranda	Kalumenika of Medagedera	do.	1 2 15
9599	Do.	Diyawelabodakumbura	Crown	do.	1 0 5
9025	Girambagama in Udupalata korale, Udukinda	Preliminary plan 3,178. Gedaragodahena	Crown	Chena	13 2 38
9026	Do.	Gannilagodahena	do.	do.	23 1 0
9104	Palugama in Udupalata korale, Udukinda	Preliminary plan 3,221. Palugamahena	Crown	Patana	3 0 4
9105	Do.	do.	do.	do.	1 3 34
9112	Idama in Udupalata korale, Udukinda	Preliminary plan 3,225. Velehelawattahena	Crown	Chena	2 0 22
9198	Landewela in Bibiligama, Udukinda	Preliminary plan 3,266. Mahalandekumbura	Crown	Paddy field	1 2 14
9213	Alawatugoda in Udupalata, Udukinda	Preliminary plan 3,276. Mahawelatennepatana	Crown	Patana	10 3 5
9231	Kumarapattiyagama in Udupalata korale, Udukinda	Preliminary plan 3,293. Walkanatiyapatana	Crown	Patana	3 2 3
9232	Do.	do.	do.	do.	3 1 21
9233	Do.	do.	do.	do.	1 2 8
9234	Do.	do.	do.	do.	3 3 25
9235	Do.	do.	do.	do.	2 2 36
9236	Do.	do.	do.	do.	2 1 9
9241	Nugatallawa in Udupalata, Udukinda	Preliminary plan 3,299. —	Crown	Patana	10 1 19
9242	Do.	Coona-arawewattahena	do.	do.	1 2 19
B 500	Do.	do.	do.	Coffee	0 0 17

Upset price,—Rs. 10 per acre.

Further information regarding these lands may be obtained from the Surveyor-General, and regarding conditions of sale from the Government Agent, Province of Uva.

By His Excellency's command,
R. W. IEVERS,
Acting Colonial Secretary.

No. 551, P. OF U.

වර්ෂ 1902 ක්වූ සැප්තැම්බර් මස 1 වෙනි දින කෙ මුම්
මහසෙක්කුකාරිස්ලක්කොන්සේනේ කන්කෝරුවේදිය.

ඉහත දිනවලට ආණ්ඩුවේ ඒජන්තලක්කොන්සේ විසින් මෙහි පහත සඳහන් වෙන ආණ්ඩුව සන්තක ඉඩම් ආණ්ඩුවේ නියෝගවල ප්‍රකාරයට වර්ෂ 1902 ක්වූ මන්කෝරුව මස 21 වෙනි දිනවූ අගතරුවාදු පස්වරු 1ට බදු මට්ටමට වෙනස් කිරීමට විකුණන බව දෙසනවා ඇත.

ඉහත දිනවලට බදු පලයන් කොට්ඨාසයේ පිහිටා තිබෙන බිම්කැබලි 49ක්.

පිහිටීම 825. අයිතිකරු කියන්නා—ආණ්ඩුව

කො.	ගම.	ඉඩමේ නම.	අත්දැම.	මතක. අ. රු. ප.
2877	විසමව කොරකොටුව පලාත අත්කොඩි	මැල්කැල්පහන	පහත	61 0 0
2878	එම	එම	එම	66 1 32

නො.	ගම.	ඉඩමේ නම.	අන්දම.	මහත. අ. රු. ප.
C 92	වියළුව සොරනානොවපලාන අත්තොඩ	අයිතිකම් කියත්තා—වැල්කැලේ සියාතු. කෙලකුඹුර	කුඹුර	0 1 15
2748	වියළුව මහපලාන ඔතුණේ	සිතියම 790. අයිතිකම් කියත්තා—ආණ්ඩුව. පිට්මාරුවපතන	පතන	75 0 0
9391	උඩුකිඳු උඩපලාන මුදුන්පිට එම	සිතියම 3,383. ගොන්නල්හුලපතන	එම	6 1 2
9391½		කුඹුල්අරුවේසේන	සේන	0 3 0
8656	උඩුකිඳු මහපලානකෝරලේ කහවවෙල එම	සිතියම 2,820. බොරගහලුපොත	කුඹුර	0 3 16
8657		ඇල්ලඅරුව	එම	0 1 27
9602	උඩුකිඳු මහපලානකෝරලේ ඇත්තලපිටිය	සිතියම 3,476. ගුරුවගේ	කුඹුර	0 3 27
9280	උඩුකිඳු උඩපලානකෝරලේ පාළුගම එම	සිතියම 3,317. මහගලේගොඩසේන	සේන	1 2 15
9281		මාරුගස්ඇල්ලේපතන	පතන	3 1 25
9314	උඩුකිඳු දඹවනිපලාන දික්කා පිටියේ ඉඩම එම	සිතියම 3,331. වලඅරුව	කුඹුර	0 2 14
9276		පෙරියතොවමන්කේවන්ත	කෝපිය	0 3 20
9277	එම	මහරතැන්නේපතන	පතන	5 1 1
9279	එම	ඇලඅරුවේඅස්වැද්දම	කුඹුර	0 1 19
9285	උඩුකිඳු උඩපලානකෝරලේ අඹේවෙල එම	සිතියම 3,318. පුරන්හුලපතන	පතන	2 2 10
9285½		එම	සිහින් කැලේ	0 2 19
M 502	උඩුකිඳු දඹවනිපලාන ගල් පත්වෙල එම	සිතියම 3,323. මහකුඹුරවන්ත	කෝපිය	2 2 24
9298		පැලඅරුව	කුඹුර	0 0 32
9297	එම	අහගලුපොත	එම	2 0 30
9273	උඩුකිඳු උඩපලානකෝරලේ කෙවසේකුඹුර	සිතියම 3,313. ගුරුකඳුරේ ඔතුණේ	පිට්වනිය	1 0 15
9312	උඩුකිඳු උඩපලානකෝරලේ අලපතුගොඩ	සිතියම 3,329. කොලපතන	පතන	3 2 5
9299	උඩුකිඳු දඹවනිපලාන පුහුල්පොල	සිතියම 3,324. වන්දිබැද්දෙකුඹුර	කුඹුර	5 1 9
9302	උඩුකිඳු දඹවනිපලානකෝ රලේ මැදගෙදර	සිතියම 3,326. ලෞරපිටියේ අරුව	කුඹුර	0 1 19
9206	උඩුකිඳු මහපලාන ගහලේ මැද්ද එම	සිතියම 3,270. ගැවැහැවැල්ඇත්තේ පතන	පතන	6 1 24
10075		උඩුකිඳු උඩපලානකෝරලේ වැල්මඩ	සිතියම 3,586. අම්පිටියේතැන්න	එම
9598	උඩුකිඳු මහපලානකෝරලේ ගසුගලේ සිතියම 3,474.	අයිතිකම් කියත්තා—අත්වැදුනේගෙදර සියාතු. ගසුගලේ	කුඹුර	4 0 18
P 558		උඩුකිඳු මහපලානකෝරලේ ගසුගලේ	වල්ගහවෙලඅරුවේ කුඹුර	කුඹුර
Q 558	උඩුකිඳු මහපලානකෝරලේ ගසුගලේ	අයිතිකම් කියත්තා—මැදරුවේගෙදර මුදලියා. බන්සිගොඩ	එම	1 3 18
R 558	උඩුකිඳු මහපලානකෝරලේ ගසුගලේ	අයිතිකම් කියත්තා—මැදරුවේ සියාතු. දරඩංගුව	එම	1 2 18

නො.	ගම.	ඉඩමේ නම.	අයදුම.	මෙහ. අ. රු. ප.
S 558	උඩුකිඳු මහලොකකෝරළේ ගඟුකලේ	අයිතිකම් කීර්තන — අස්වැද්දුම්ගෙදර සිතාතු. කන්කාරියෙ වන්ක	කුඹුර	1 2 22
T 558	උඩුකිඳු මහලොකකෝරළේ ගඟුකලේ	අයිතිකම් කීර්තන — මැදගෙදර කළුමැනිකා. මැදරුව නොගොස් ඉහලදැරඩ	එම	1 2 15
9599	එම	අයිතිකම් කීර්තන — ආණ්ඩුව. දියමලවෙ බකුඹුර	එම	1 0 5
9025	උඩුකිඳු උඩලොකකෝරළේ ගීර් හිතම	සිතියම 3,178.		
9026	එම	ගෙදරගෙ.වි.සේන ගත්තිලේකොඩිසේන සිතියම 3,221.	සේන එම	13 2 38 23 1 0
9104	උඩුකිඳු උඩලොකකෝරළේ පාළුගා	පළුකනවිසේන	පතන	3 0 4
9105	එම	සිතියම 3,225.	එම	1 3 34
9112	උඩුකිඳු උඩලොකකෝරළේ	වෙලේගෙලවන්වේසේන සිතියම 3,266.	සේන	2 0 22
9198	උඩුකිඳු බිහිලේගමලත්තේදෙවෙල	මහලත්තේදෙකුඹුර සිතියම 3,276.	කුඹුර	1 2 14
9213	උඩුකිඳු උඩලොක අලවතුගොඩ	මහවෙලකැන්වේසේන සිතියම 3,293.	පතන	10 3 5
9231	උඩුකිඳු උඩලොකකෝරළේ කුමාරපව්විසේනම	වල්කනවිසේ පතන	පතන	3 2 3
9232	එම	එම	එම	3 1 21
9233	එම	එම	එම	1 2 8
9234	එම	එම	එම	3 3 25
9235	එම	එම	එම	2 2 36
9236	එම	එම	එම	2 1 9
9241	උඩුකිඳු උඩලොක කුමාරපව්ව	සිතියම 3,299.		
9242	එම	—	එම	10 1 19
B 500	එම	කොංකානආරුවේ වික්කේ	සේන	1 2 19
		එම	කෝපිත	0 0 17

අක්කරයකට ලත්සුව රුපියල් 10යි.

මෙම ඉඩම් ගැන ව. සිදුර ගොරතුරු කරුවෙර්ජන්කරුලුත්තාන්සේගෙන්ද, විකිනීමේ කොන්දේසි ගැන ලාභ දීමාමේ ආණ්ඩුවේ ඒජන්තලත්තාන්සේගෙන්ද දැනගන්නට දුරුවන.

ගරුකරු උතුමානන්වනන්සේගේ ආඥාව ලෙස,
ආර්. ඩබ්ලිව්. අයිවර්ස්,
වැඩිමලන මහසේනපායේ වම්බ.

No. 552, P. OF U.

Colonial Secretary's Office,
Colombo, September 3, 1902.

ON Tuesday, October 21, 1902, at 1 p.m., the Government Agent for the Province of Uva will put up for sale or settlement, at his office in the Kachcheri, the under-mentioned portions of Crown Land, on the terms authorized by Government.

Sixteen allotments of land situated in the Badulla District of the Province of Uva.

Preliminary plan 2. Claimant—Pattipola Kiriwante.

Lot.	Village.	Name of Land.	Description.	Extent. A. R. P.
1	Pattipola in Bogoda korale of Yatikinda	Hapugahamada-arawa	Old paddy field	1 0 28
		Claimant—Mahakumbure Kiriwante.		
2	Pattipola in Bogoda korale of Yatikinda	do.	do.	1 2 5
3	Do.	do.	Patana in 1886	0 1 6
		Preliminary plan 3,389. Claimant—Crown and Madduma Kumarihami.		
A 517	Yalkumbura in Etanawatta of Wellassa	Deigollekele	Forest	15 1 39
9416	Do.	Ambalanmulla	Chena jungle	2 3 0
		Preliminary plan 535. Claimant—Crown.		
1842	Hepola in Wegam pattu of Wellassa	Kadawatakele	High jungle	14 1 32
1845	Do.	do.	do.	2 3 22
1846	Do.	do.	do.	2 2 35
		Claimant—Menika Duraya.		
R 59	Hepola in Wegam pattu of Wellassa	Kotugodabena	Low jungle	5 0 33
		Preliminary plan 2,937. Claimant—Crown.		
8773	Gamewela in Kandukara korale of Buttala	Deiyannekele	Forest and patana	33 2 9
8774	Do.	do.	do.	43 0 34
		Claimant—Egodagedara Wijeratna Appuhami.		
8776	Gamewela in Kandukara korale of Buttala	Demodara-arawa	Paddy field	0 0 4

Lot.	Village.	Name of Land.	Description.	Extent. A. R. P.
Preliminary plan 119. Claimant—Crown.				
W 11	Dehiwella in Bogoda korale of Yatikinda	—	—	0 0 34
333	Do.	Mapakotapatana	Patana	9 1 7
334	Do.	Mapakota	Patana and old jungle	5 0 0
335	Do.	—	Patana	10 1 5

Upset price,—Rs. 10 per acre.

Further information regarding these lands may be obtained from the Surveyor-General, and regarding conditions of sale from the Government Agent, Province of Uva.

By His Excellency's command,
R. W. LEVERS,
Acting Colonial Secretary.

No. 552, P. OF U.

වම් 1902 ක්වූ සැප්තැම්බර් මස 3 වෙනි දින කොළඹ මහසෙනෙවිවරයාගේ කන්තෝරුවේදීය.

ඉඩම් ආණ්ඩුවේ ඒජන්තාධිකාරීන්ගේ විසින් මෙහි පහත සඳහන්වන ආණ්ඩුව සන්තක ඉඩම් ආණ්ඩුවේ නියෝගවලට ප්‍රකාරයට වම් 1902 ක්වූ ඉඩම් කන්තෝරුවේදී මස 21 වෙනි දින දැනට අගහරු පාද පස්වරු 10 බදු පවතින බවට වෙනස් කිරීමට අවසරය ලබා දෙනු ලැබේ.

ඉඩම් දිසාවේ බදු පවතින කොට්ඨාසයේ පිහිටා තිබෙන බිම් කැබලි 16 කි.

සිතියම 2. අයිතිකම් කියත්තා—පව්වපොල කිරිවත්තේ.

නො.	ගම.	ඉඩමේ නම.	අන්දම.	මහත. අ. රූ ප.
1	ගවිකිද බෝගොඩකෝර ලේ පව්වපොල	හසුගහමඩඅරව	පරන කුඹුර	1 0 28
අයිතිකම් කියත්තා—මහකුඹුරේ කිරිවත්තේ.				
2	ගවිකිද බෝගොඩකෝර ලේ පව්වපොල	හසුගහමඩඅරව	පරන කුඹුර	1 2 5
3	එම	එම	වම් 1886 සේදි පහන	0 1 6
සිතියම 3,389. අයිතිකම් කියත්තා—ආණ්ඩුව සහ මැදදුමාකුමාරිහාමි.				
A 517	වෙල්ලස්සේ රිතනවත්තේ ලේකුඹුර	දෙල්ගොල්ලේකැලේ	මුකලාන	15 1 39
9416	එම	අම්බලම්මිල්ල	සේත්තැලේ	2 3 0
සිතියම 535. අයිතිකම් කියත්තා—ආණ්ඩුව.				
1842	වෙල්ලස්සේ වැගන්පත්ත වේ හැපොල	තඩවතකැලේ	කැලේ	14 1 32
1845	එම	එම	එම	2 3 22
1846	එම	එම	එම	2 2 35
අයිතිකම් කියත්තා—මැනිකාදුරයා.				
R 59	එම	කොටුගොඩසේන	මිටිකැලේ	5 0 33
සිතියම 2,937. අයිතිකම් කියත්තා—ආණ්ඩුව.				
8773	බුත්තල කඳුකරකෝරලේ ගමේවෙල	දෙසියන්තෝකැලේ	මුකලාන සහ පහන	33 2 9
8774	එම	එම	එම	43 0 34
අයිතිකම් කියත්තා—එනොඩගෙදර විජේරත්න අප්පුහාමි.				
8776	බුත්තල කඳුකරකෝරලේ ගමේවෙල	දෙමෝදරඅරව	කුඹුර	0 0 4
සිතියම 119. අයිතිකම් කියත්තා—ආණ්ඩුව.				
W 11	ගවිකිද බෝගොඩකෝරලේ දික්වැල්ල	—	—	0 0 34
333	එම	මාපාකොට පහන	පහන	9 1 7
334	එම	මාපාකොට	පහන සහ කැලේ	5 0 0
335	එම	—	පහන	10 1 5

අත්කරයකට ලත්වුව රුපියල් 10.

මෙම ඉඩම් ගැණ වැඩිදුර තොරතුරු සර්වේයර්ජනරාලුන්දානගෙන්ද, විකිනීමේ කොන්දේසි ගැන ඉඩම් ආණ්ඩුවේ ඒජන්තාධිකාරීන්ගෙන්ද දැනගන්නට ලැබුවහ.

ගරුතර උතුමානවත්තන්සේගේ ආඥාවලෙස,

ආර්. ඩබ්ලිව්. අයිවර්ස්,
වැඩබලන මහසෙනෙවිවරයාගේ විමස.

No. 553, P. OF U.

Colonial Secretary's Office,
Colombo, September 8, 1902.

ON Tuesday, October 21, 1902, at 1 p.m., the Government Agent for the Province of Uva will put up for sale or settlement, at his office in the Kachcheri, the under-mentioned portions of Crown Land, on the terms authorized by Government.

Sixteen allotments of land situated in the Badulla District of the Province of Uva.

Preliminary plan 859 Applicant—Mr. George Thomson.

Lot.	Village.	Name of Land.	Name of Claimant.	Description.	Extent. A. R. P.
2972	Pattiyakumbura in Kumbalwela korale of Yatikinda	Huriyalhenapatana	Crown	Patana	15 0 11
2974	Gotuwala	Ittawalhenapatana and Watagodapatana	do.	do.	42 1 33
2977	Do.	Kananeyanganapatana Kabovevegodapatana and Millagahahenapatana	do.	do.	42 0 19
2978	Do.	Kabavevegodapatana	do.	do.	2 0 2
C 93	Do.	Delgahahena	Himbiliyagollekiriya	Chena	2 3 24
Preliminary plan 762. Applicant—Nil.					
P 83	Tatikawegama Udahawera in Yatipalata korale of Udukinda	Malabotuwawa	Sego Mohideen Karuppan and Chandra Joti Vedarala	Low jungle and chena	1 3 33
Q 83	Do.	do.	Chandra Joti Vedarala	do.	0 3 21
R 83	Do.	do.	Dikarawewatte Ramassami	do.	0 3 31
S 83	Do.	Malabotuwawa and Tam-balahena	Haramanis Appu of Dimbulwela	do.	9 1 0
2661	Do.	Malabotuwawa	Mahagedara Rambandiya, Punchirala, and Siripina	do.	1 1 0
2662	Hangunnawa	Gallindeduwa	Punchirala, Appuhami, Malhami of Kapukotuwegedara	do.	20 1 34
2666	Tatikawegama Uduhawera	Malabotuwawa	Crown	Chena and patana	26 3 31
2667	Hangunnawa	Alakolagala	do.	do.	17 3 8
2668	Karagahaulpota	Morabedda	Gammahelagedara Ganestirala	Chena	94 1 0
2669	Do.	do.	do.	Low jungle and chena	35 1 0
2670	Medawela	Narawa	Madawela Badderara Arachchi	do.	85 2 20

Upset price,—Rs. 10 per acre.

Further information regarding these lands may be obtained from the Surveyor-General, and regarding conditions of sale from the Government Agent, Province of Uva.

By His Excellency's command,

R. W. LEVERS,
Acting Colonial Secretary.

No. 553, P. OF U.

විෂි 1902 ක්වු සැප්තැම්බ් මස 8 වෙනි දින කෙ ලුම් මහසෙක්කුකාරිස්ලන්තාන්සේසේ කන්තෝරුවේදී.

ලුම් දිසාවේ ආණ්ඩුවේ ඒජන්තලන්තාන්සේ විසින් මෙහි පහත සඳහන්වෙන ආණ්ඩුව සන්තක ඉඩම් ආණ්ඩුවේ නියෝගවල ප්‍රකාරයට විෂි 1902 ක්වු මක්කෝම්බු මස 21 වෙනි දිනකු අහඹුරුවාදු පස්රුව 1ව බදුළු කවිවේරියේදී වෙන්දේසිකරනට නොනොත මෙරුවිකරනට යෙදෙනවා ඇත.

ලුම් දිසාවේ බදුළු පලාතේ කොට්ඨාසයේ පිහිටාතිවෙන විම්කැබෙලි 16.

සිතියම 859. ඉල්ලම්කාරයා—ජෝර්ජ් තොමසන්. ගම—ඊවිකිදපලාත කුඹලවෙලකෝරලේ පව්විසේකුඹුර.

නො.	ඉඩමේ නම.	අයිතියකම් කියවනා.	අන්දම.	මහත. අ. රු. ප.
2972	හුරියසේනේපහත	ආණ්ඩුව	පහත	15 0 11
2974	ඉත්තවැල්ලේනේපහත	ආණ්ඩුව	එම	42 1 33
2977	කනසේනේපහත, කබවැගෙහොඩපහත සහ මිල්ලගහසේනේ පහත	එම	එම	42 0 19
2978	කබවැගෙහොඩපහත	එම	එම	2 0 2
C 93	දෙල්ගහසේන	සිම්ලියාගෝල්ලේ කීරිතා	සේන	2 3 24

කො.	ඉඩම් නම.	අයිතිකම් කියන්නා.	අත්දම.	මහත. අ. රු. ප.
P 83	සීනියම 762. මලවොටුව	ගම—රුඹුකිඳු පිටලාගකොරලේ රුඹුකාවර පේශාමානිදි, කරුපත් සහ වන්දුපේති වෙදුරු	කැලේ සහ හේක	1 3 33
Q 83	එම	වන්දුපේති වෙදුරු	එම	0 3 21
R 83	එම	උත්තරාවන්ගේ රුවස්සාමි	එම	0 3 31
S 83	එම සහ කඹුලාපත්	දඹුල්ලේ ගරමානිස් රජු	එම	9 1 0
2661	මලවොටුව	මහාගදර රත්මන්දියා, පුම්බරු සහ සිරිපිහා	එම	1 1 0
2662	ගලිවදේදුව	ගම—කඳුකොටුව. කපුකොටුවේගදර පුම්බරුඅප්පු හාමි සහ මල්කාමි	එම	20 1 34
2666	මලවොටුව	ගම—රුඹුකාවරකැවිකාවේගම. ආණ්ඩුව	හේක සහ පහස	26 3 31
2667	අලකොලගල	ගම—කඳුකොටුව. ආණ්ඩුව	එම	17 3 8
2668	මොංබැද්ද	ගම—කරගහලල්පොක.	හේක	94 1 0
2669	එම	ගමමංගලාගෙදර ගන්දැනිඳුරු එම	කැලේ සහ හේක	35 1 0
2670	කාරව	ගම—මැදවෙල. මැදවෙල බද්දේදුරු ආරම්භි	එම	85 2 20

අක්කරයකට 12 අසුරු රුපියල් 10යි.

මෙම ඉඩම් ගැණ වැඩිදුර තොරතුරු සඳහා වර්තමාන කලාපයේ සහ විකිණීමේ කොන්දේසි ග.ණ 19෦෩ ආණ්ඩුවේ එස්.කලාපයේ කොන්දේසි දැනගන්නට පුළුවන.

ගරුකර උතුරු කොටසකට අයදුම්පත්,

ආර්. ඩබ්ලිව්. අයිවර්ස්,
වැඩිමල මහාසංඝායන විජය වර්මා.

LAND SALES IN THE PROVINCE OF SABARAGAMUWA

No. 437, P. OF S.

Colonial Secretary's Office,
Colombo, September 6, 1902.

ON Friday, October 24, 1902, at 1 o'clock P.M., the Assistant Government Agent for the Province of Sabaragamuwa will put up to auction, at his office in Kegalla Kachcheri, the under-mentioned portions of Crown Land, on the terms authorized by Government.

Sixteen allotments of land situated in the Beligal korale of the Kegalla District of the Province of Sabaragamuwa.

Lot.	Name of Land.	Name of Applicant.	Description.	Extent. A. R. P.	Upset Price per Acre. Rs.
2800	Dikkelemukalana	R. M. Girigoris Appuhami	Forest (for sale)	10 3 9	50
8024	Galketiyahena	—	Chena (for sale)	8 1 26	35
8026	Werellehena	—	do.	3 2 37	25
8027	Riladeniyapanwattahena	—	do.	4 1 16	10
8028	Ambagahamulahena	—	do.	5 0 20	10
8029	Riladeniyapanwattahena	—	do.	1 2 25	10
8030	Moragollehena	—	do.	2 1 34	10
2420	Parangiyagehena	—	Chena (for sale)	2 3 12	10
4672	Maligatenna or Ganegolle- mukalana	—	Forest (for sale)	31 1 16	15
1930	Pansalwattahena	—	Forest (for sale)	3 2 9	25
1931	Gannegalamukalana or Mukalanhena	—	do.	31 1 7	25
4551	Gonegalemukalana	—	Forest (for sale)	23 1 24	25
136	Waraladeniya	—	Forest (for sale)	6 2 12	45

Lot.	Name of Land.	Name of Applicant.	Description.	Extent. A. R. P.	Upset Price
					per Acre Rs.
Preliminary plan 7,815. Village—Karandetiya and Pohorambe.					
4601	Pitakandemukulana	—	Forest (for sale)	6 1 20	45
4604	Do.	—	do.	8 3 29	30
4605	Do.	—	do.	14 0 17	30

Further particulars respecting these lands may be obtained from the Surveyor-General, and respecting the conditions of sale from the Assistant Government Agent, Kegalla.

By His Excellency's command,
R. W. LEVERS,
Acting Colonial Secretary.

No. 437, P. OF S.

වර්ෂ 1902 න්වු සැප්තැම්බර් මස 6 වෙනි දින කොළඹ මහසෙනසුනාධිපතිවරයාගේ කන්තෝරුවේදී.

සබරගමු දිසාවේ කැනල්ලේ උප්පත්තලක්කන්ගේ පිසිස් වෙහි පහත සඳහන්වන ආණ්ඩුව සන්තක ඉඩම් ආණ්ඩුවේ නියෝගවල ප්‍රකාරයට වර්ෂ 1902 න්වු මැයි මස 24 වෙනි දිනට සිකුරුදා දව 12 ට කැනල්ලේ කවිවෙරියේදී වෙන්දේසිකර විකුණනට යෙදෙනවා ඇත.

සබරගමු දිසාවේ කැනල්ලේ පලාතේ බෙලිගල්කෝරලේ පිහිටා තිබෙන බිම්කැබලි 16 ක්.

පිහිටම 1,007. ගම—කුකුල්පොතේ. අයිතිකම කිසිවක්—ආණ්ඩුව.

නො.	ඉඩමේ නම.	ඉල්ලුම්කාරයා.	අත්දම.	මුදා. ප. රු. ප.	අක්කර පි.
2800	දික්කැලේමුහුණ	ගිරිගෝරිස් අප්පුහාමි මුහුණත (පිහිටම පිණිස)	එම	10 3 9	50

පිහිටම 302. ගම—දුදිගම.

8024	ගල්කැටියගේන	—	ගේන (පිහිටම පිණිස)	8 1 26	35
8026	වැරැල්ලේගේන	—	එම	3 2 37	25
8027	පිලාදෙතිගේන	—	එම	4 1 16	10
8028	අම්බකමුහුණ	—	එම	5 0 20	10
8029	පිලාදෙතිගේන	—	එම	1 2 25	10
8030	මොරකොල්ලේගේන	—	එම	2 1 34	10

පිහිටම 842. ගම—දෙල්ගොමුව.

2420	පරත්තිකාගේගේන	—	ගේන (පිහිටම පිණිස)	2 3 12	10
------	---------------	---	--------------------	--------	----

පිහිටම 7,838. ගම—පිටතලදෙතිය.

4672	මාලිගාකැවක කොහොත් ගන්තොල්ලුකලාන	—	මුහුණත (පිහිටම පිණිස)	31 1 16	15
------	---------------------------------	---	-----------------------	---------	----

පිහිටම 7,130. ගම—කහිගොමුව.

1930	පත්සල්වත්තේගේන	—	මුහුණත (පිහිටම පිණිස)	3 2 9	25
1931	ගන්තොල්ලුකලාන කොහොත් මුහුණතේගේන	—	එම	31 1 7	25

පිහිටම 7,792. ගම—කහිගොමුව.

4551	ගෝනගොල්ලුකලාන	—	මුහුණත (පිහිටම පිණිස)	23 1 24	25
------	---------------	---	-----------------------	---------	----

පිහිටම 74. ගම—පොහොරකේ.

136	වරලදෙතිය	—	මුහුණත (පිහිටම පිණිස)	6 2 12	45
-----	----------	---	-----------------------	--------	----

පිහිටම 7,815. ගම—කරදුනිගාන සහ පොහොරකේ.

4601	පිටකන්දේමුහුණත	—	මුහුණත (පිහිටම පිණිස)	6 1 20	45
4604	එම	—	එම	8 3 29	30
4605	එම	—	එම	14 0 17	30

මෙම ඉඩම් ගැණ වැඩිදුර කාරණා සර්වේෂර්ස්වරයාගේ කන්තෝරුවේදී, පිහිටම කොන්දේසි ගැණ කැනල්ලේ උප්පත්තලක්කන්ගේගේ දැනගතට පුළුවන.

ගරුකර උතුමානවතන්ගේගේ ආඥාවලෙස,

ආර්. ඩබ්ලිව්. අයිවර්ස්,
වැඩබලන මහසෙනසුනාධිපතිවරයා

No. 438, P. OF S.

Colonial Secretary's Office,
Colombo, September 6, 1902.

ON Tuesday, October 21, 1902, at 1.30 P.M., the Government Agent for the Province of Sabaragamuwa will put up to auction, at his office in Ratnapura, the under-mentioned portions of Crown Land, on the terms authorized by Government.

Fifteen allotments of land situated in the Nawadun korale of the Ratnapura District of the Province of Sabaragamuwa.

Lot.	Name of Land.	Name of Claimant.	Description.	Extent.		Upset Price
				A.	R. P.	per Acre. Rs.
6320	Kannimurekumbura	K. P. Hendrik Fernando	Garden	1	1 32	500
Preliminary plan 1,863. Village—Bopitiya.						
J 70	Kanattewatta	A. Hamy Appu and others	Chena	0	3 11	20
K 70	Sinikkugewatta	S. Malhami	Garden	1	3 16	60
1482	Muwagankanda or Kandegehena	Crown	Degediya	1	0 27	50
1483	Muwagankanda or Kanattewatta	do.	do.	0	3 9	50
L 70	Kanattewatta	Siribohami Gana-arachchi	Garden	0	3 37	30
M 70	Paranawatta	W. B. Mofatt	do.	1	0 29	70
N 70	Alutwatta	A. Siyanerisa	do.	1	1 38	30
O 70	Malankandawatta	K. Rankiriya and others	do.	2	3 15	35
P 70	Udagahagedara and Pahalagedarawatta	A. Kirittina and others	do.	6	1 17	60
1487	Mahagulanehena	Crown	Chena	0	1 22	10
1488	Do.	do.	do.	3	3 0	40
1490	Muwagankanda or Eladole-mukalana	do.	Forest	1	3 11	75
1485½	Millagahabena	do.	Chena	0	1 26	15
1485¼	Malakkarawillagawahena	Emanisa	New garden	0	2 22	20

Further information respecting these lands may be obtained from the Surveyor-General, and respecting the conditions of sale from the Government Agent, Province of Sabaragamuwa.

By His Excellency's command,

R. W. LEVERS,
Acting Colonial Secretary.

No. 438, P. OF S.

වර්ෂ 1902 ක්‍රි. සැප්තැම්බර් මස 6 වෙනි දින කොළඹ

මහසෙනෙවිවරයාගේ කන්තෝරුවෙහිදී.

සබරගමුව දිසාවේ රත්නපුරේ ඒජන්තවරයාගේ විසින් වෙහි පහත සඳහන්වන ආණ්ඩුව සත්කක ඉඩම් ආණ්ඩුවේ නියෝගවල ප්‍රකාරව වර්ෂ 1902 ක්‍රි. මැයි මස 21 වෙනි දිනදී අභ්‍යන්තරව පස්වරු 1½ ව රත්නපුරේ කම්බේරියේදී වෙන්දේසිකර විකුණනු ලබන බවට තීරණය වූයේය.

සබරගමුව දිසාවේ රත්නපුර පලාතේ නවදන්කෝරළේ පිහිටා තිබෙන බිම්කැබලි 15ක්.

සිතියම 1,863. ගම—බෝපිටිය.

නො.	ඉඩමේ නම.	අයිතිකම් නිගන්වා.	අන්දම.	මහත.		අක්කර ගත මිටි භාකම.
				අ. රු. ප.	රු.	
6320	කන්තියුරේකුඹුර	කේ. පී. කෙන්නිසේ අප්පුහාමි සිතියම 557. ගම—බුටගම.	වත්ත	1	1 32	500
J 70	කන්තියුරේවත්ත	ඒ. හාමිඅප්පු සහ තවත්	භේත	0	3 11	20
K 70	සිතික්කුණේවත්ත	ඇස්. මල්කාමි	වත්ත	1	3 16	60
1482	බුටගමකන්ද	ආණ්ඩුව	දෙහිසියාන	1	0 27	50
1483	එම කොහොත් කන්තියුරේ වත්ත	එම	එම	0	3 9	10
L 70	කන්තියුරේවත්ත	සිරිබෝහාමි ගම්ආරච්චි	වත්ත	0	3 37	30
M 70	පරණවත්ත	ඩබ්ලිව්. බී. මොරියා	එම	1	0 29	70
N 70	අළුවත්ත	ඒ. සිගනේරියා	එම	1	1 38	30
O 70	මලක්කන්දවත්ත	කේ. රත්කිරියා සහ තවත්	එම	2	3 15	35
P 70	රබහගෙදර සහ පහල ගෙදරවත්ත	ඒ. කිරික්කියා සහ තවත්	එම	6	1 17	60
1487	මහගුරුකේණේන	ආණ්ඩුව	භේත	0	1 22	10
1488	එම	එම	එම	3	3 0	40
1490	බුටගමකන්ද කොහොත් ඇලදොළේහේන	එම	බුකලාන	1	3 11	75
1485½	මල්ලගමහේන	එම	භේත	0	1 26	15
1485¼	මලක්කරමල්ලකොහොත් එමානියා	එම	වත්ත	0	2 22	20

මෙම ඉඩම් සම්බන්ධ වැඩිදුර කාරණා මිනිස්සුරුදොරකමේනුවේ ප්‍රධානතුමාගෙන්ද, විනිසුම් කොන්දේසි සම්බන්ධ කාරණා සබරගමුව පලාතේ මහඒජන්තවරයාගේද දැනගත්ව පුළුවන.

ගරුකර උතුමානවතන්සේගේ ආඥා ලෙස,

ආර්. ඩබ්ලිව්. අබ්වර්ජ්,
වැඩබලන මහසෙනෙවිවරයාගේ මහත.

NOTICES UNDER THE WASTE LANDS ORDINANCES.

Order under Section 4, Sub-section (1), of "The Waste Lands Ordinances, 1897, 1899, and 1900," declaring the Lands to be Crown Property.

In the matter of the lands commonly called or known as Madunkumburebedda, &c., situate in the villages of Batapola and Godagama in the Wellaboda pattuwa of the Galle District, in the Southern Province, and of "The Waste Lands Ordinances, 1897, 1899, and 1900."

WHEREAS in pursuance of section 1 of the said Ordinances it was duly notified on the 30th day of November, One thousand and Nine hundred, that if no claim to the lands commonly called or known as Madunkumburebedda, &c., situate in the villages of Batapola and Godagama in the Wellaboda pattuwa of the Galle District, in the Southern Province, containing in extent 590 acres 2 roods and 24 perches, and shown as lots 123, 128 to 140, 162 to 172, 174, and 177 to 179 in the W. L. O. S. and in the annexed certified tracing therefrom, was made to the Government Agent, Southern Province, Galle, within the period of three months from the date specified in such notice, such lands would be deemed the property of the Crown and dealt with on account of the Crown (*vide* notice No. 566):

And whereas (1) Gurusinha Don Isaac de Silva, (2) Kareyawassam Bendigodagamage Jandris de Silva, (3) Gurusinha Don Mathes de Silva, (4) Godagamagamage Janis de Silva, (5) Godagamagamage Isaac de Silva, (6) Bendigodagamage Ondiris, (7) Godagamagamage Senerat de Silva, (8) Godagamagamage Nandoris, (9) Gamage Siman, (10) Nanayakkarawassan Abeyaratne Gunawardana Hendrik de Silva, (11) Bandarigodage Isandahami, (12) Nanayakkarawassan Karijjawattege Dollis de Silva, made claim thereto; and whereas the said claimants have withdrawn their claims to the said lands, I, John George Fraser, Special Officer appointed under section 28 of the said Ordinances, under and by virtue of the powers vested in me in that behalf by section 4 of the said Ordinance No. 1 of 1899, do hereby on this 28th day of July, 1902, order and declare, under section 4, sub-section (1), of the said Ordinances, that the said lands, as more fully described herein below, are the property of the Crown.

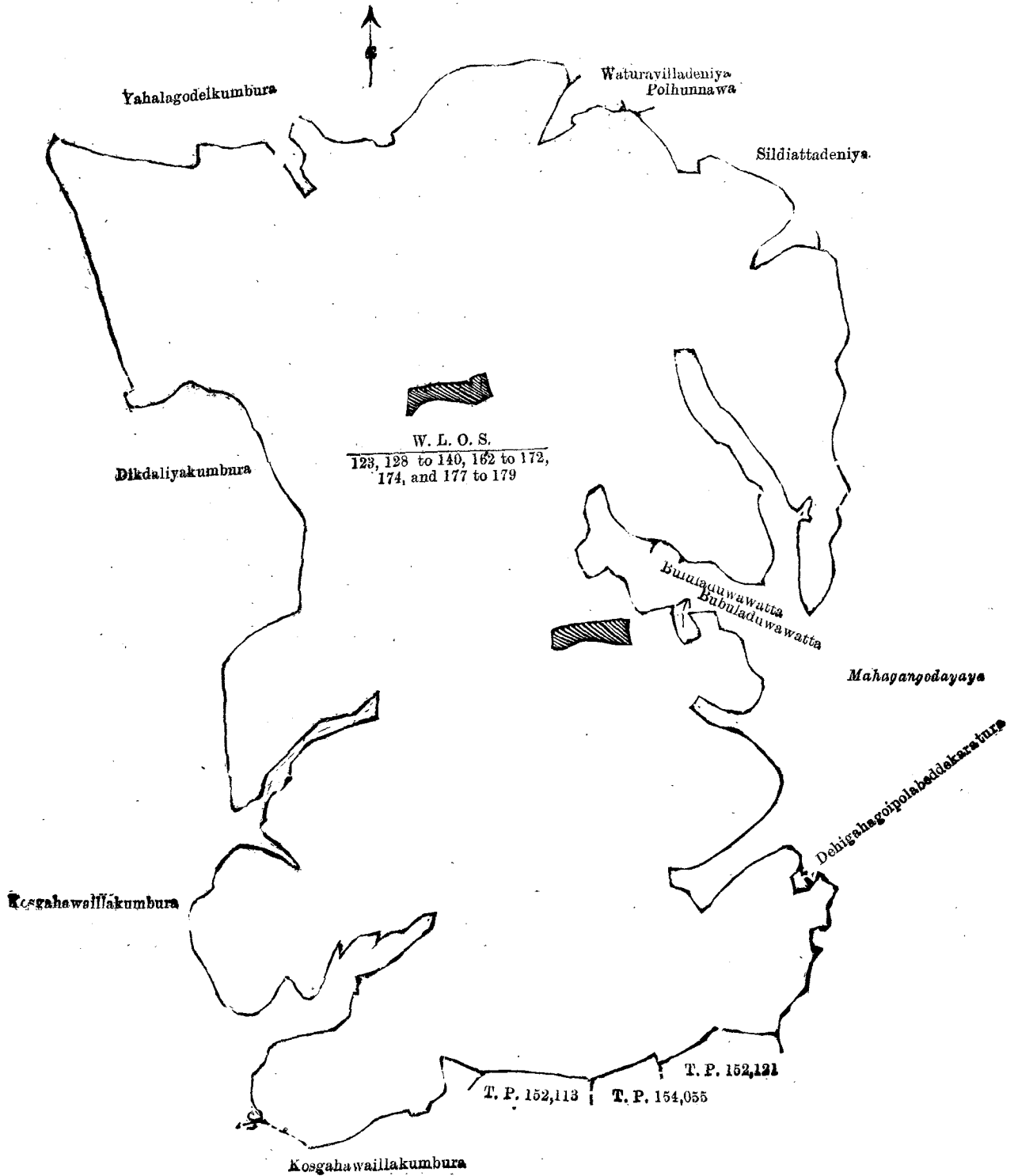
Description of Lands referred to.

The lands commonly called or known as Madunkumburabedda, Yahalugodakeledeniya, Yahalugodakelemukalana, Madunkumburadeniya, Waturawilladuwa, Yahalagodamukalana, Diddaliyabedde, Kekirigahaudumulladeniya, Diddaliyadeniya, Mahagangodabedda, Beddaliyadeniya, Bubulabedda, Bubuladuwa, Bubuladeniya, and Bubuladulvawatta, situate in the villages of Batapola and Godagama in the Wellaboda pattu of the District of Galle, in the Southern Province, containing in extent 590 acres 2 roods and 24 perches, shown as lots 123, 128 to 140, 162 to 172, 174, and 177 to 179, as described in the annexed plan, exclusive of lot 175 called Gangoipola and the lot called Bubuladuwa *alias* Dangeragahaudumulladuwa lying within the following boundaries, viz., on the north by Yahalagodakumbura, Waturavilladeniyapollunnawa, and Sildiattedeniya; on the east by Mahagan-godayaya; on the south by Kosgahawailakumbura and land described in title plans Nos. 152, 113, 154, 055, and 152, 121; and on the west by Kosgahawailakumbura and Dikdaliyakumbura.

Galle, July 28, 1902.

J. G. FRASER,
Special Officer.

[For Tracing see page 2976.]



Lots 123, 128 to 140, 162 to 172, 174, and 177 to 179 called Madunkumburebedda, Yahalagodakelemukalana, &c., in extent 590A. 2R. 24P., situated in Batapola and Godagama villages in Wellaboda pattuwa.

Surveyor-General's Office,
Colombo, August 24, 1900.

S. J. C. MORE,
for Surveyor-General.

**Order under Section 2 of "The Waste Lands Ordinances, 1897, 1899, and 1900," declaring
Lands to be Crown Property.**

In the matter of the lands commonly called or known as Mahawileokanda, Mahawiledeniya, Medawattahena, situate in the village of Paragala in the Morawak korale of the Matara District, in the Southern Province, and of "The Waste Lands Ordinances, 1897, 1899, and 1900."

THE notice required by section 1 of "The Waste Lands Ordinances, 1897, 1899, and 1900," having been duly published in manner prescribed by that section in respect of the above-named lands (*vide* notice No. 915), and no claim having been made to the said lands or to any interest therein within the period of three months from the date specified in the said notice, I, John George Fraser, Special Officer appointed under section 28 of the said Ordinances, under and by virtue of the powers vested in me in that behalf by section 2 of the said Ordinances, do hereby on this 25th day of July, 1902, order and declare that the said lands, as more fully described herein below, situate in the village of Paragala in the Morawak korale of the Matara District, in the Southern Province, and shown as lots 50, 52, and 62 in preliminary plan No. 16½ and in sheets O₁₇₋₂₅¹⁵, O₁₈₋₂₆¹⁵ and O₃₃₋₄₁¹⁵, and in the annexed certified tracings therefrom, and containing in extent 8 acres 3 roods and 22 perches, are the property of the Crown.

Description of Lands referred to.

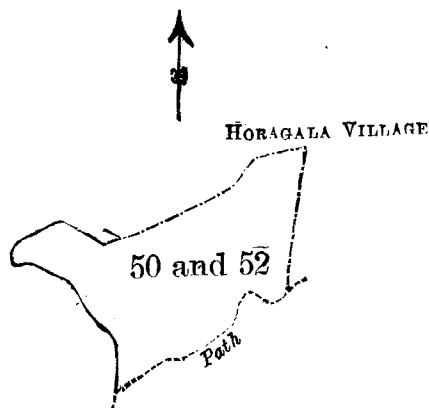
The following lots, situated in the village of Paragala in the Morawak korale of the Matara District, in the Southern Province, as described in the annexed certified tracings:—

I.

Preliminary plan 16½.

Lot.	Name of Land.	Extent.		
		A.	R.	P.
50 ...	Mahawileokanda	1	0	0
52 ...	Mahawiledeniya	4	2	0
		<hr/>		
		5	2	0

in sheets O₁₇₋₂₅¹⁵ and O₁₈₋₂₆¹⁵, and bounded as follows: on the north by the village limit of Horagala; on the east by the village limit of Horagala; on the south by the footpath, Mahawilakumbura



Scale of 8 Chains to an Inch.

Situation: Paragala village in Palle pattu of Morawak korale.

Lot.	Name of Land.	Extent.		
		A.	R.	P.
50 ...	Mahawileokanda	1	0	0
52 ...	Mahawiledeniya	4	2	0
		<hr/>		
		5	2	0

Surveyor-General's Office,
Colombo, December 9, 1901.

Sheets O₁₇₋₂₅¹⁵ and O₁₈₋₂₆¹⁵

J. L. HAMPTON,
for Acting Surveyor-General.

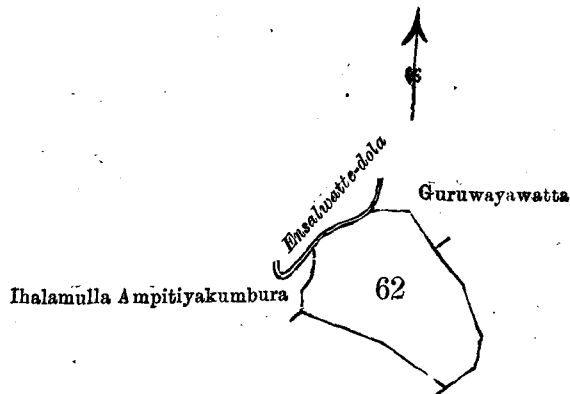
belonging to Wannige Garuhami and others; on the west by the Bokeraketiyemukalana belonging to Crown.

II.

Preliminary plan 16½.

Lot.	Name of Land.	Extent. A R. P.
62	Medawattahena	3 1 22

in sheet O 33—41, and bounded as follows: on the north by Ensalwattadola, Guruwayawatta belonging to W. W. Madduma Appu; on the east by Manthandawilemukalana belonging to Crown; on the



Scale of 8 Chains to an Inch.

Situation: Paragala village in Palle pattu of Morawak korale.

Lot.	Name of Land.	Extent. A. R. P.
62	Medawattahena	3 1 22

Surveyor-General's Office,
Colombo, December 9, 1901.

Sheet O 33—41

J. L. HAMPTON,
for Acting Surveyor-General.

south by Ampitiywattuyaya belonging to Weliwe Patiranage Andris and others; on the west by Ithalamulla, Ampittiyekumbura belonging to W. P. Don Thomas and others, the Ensalwattadola.

Galle, 25th day of July, 1902.

Matara S.O. 583

J. G. FRASER,
Special Officer.

Order under Section 2 of "The Waste Lands Ordinances, 1897, 1899, and 1900, declaring Lands to be Crown Property.

In the matter of the lands commonly called or known as Kalawititennehena, Tilakamulledeniya, Kudaluwiladeniya, Minuwanwiledeniya, situate in the village of Panakaduwa in the Morawak korale of the Matara District, in the Southern Province, and of "The Waste Lands Ordinances, 1897, 1899, and 1900."

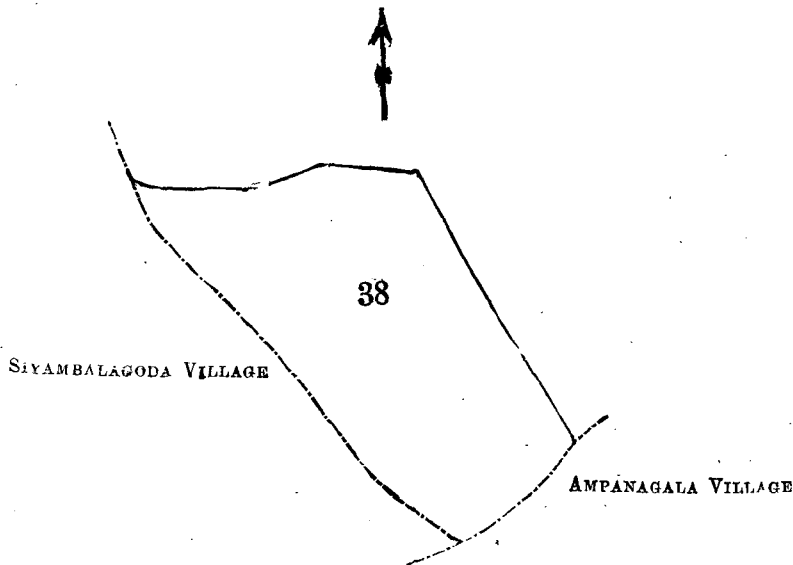
THE notice required by section 1 of "The Waste Lands Ordinances, 1897, 1899, and 1900," having been duly published in manner prescribed by that section in respect of the above-named lands (*vide* notice No. 914), and no claim having been made to the said lands or to any interest therein within the period of three months from the date specified in the said notice, I, John George Fraser, Special Officer appointed under section 23 of the said Ordinances, under and by virtue of the powers vested in me in that behalf by section 2 of the said Ordinances, do hereby on this 25th day of July, 1902, order and declare that the said lands, as more fully described herein below, situate in the village of Panakaduwa in the Morawak korale of the Matara District, in the Southern Province, and shown as lots 38, 10, 11, and 24 in preliminary plan 17 and in sheet O 15, and in the annexed certified tracings therefrom, and containing in extent 20 acres and 1 rood, are the property of the Crown.

Description of the Lands referred to.

I.

The land commonly called or known as Kalawititennehena, &c., situate in the village of Panakaduwa in the Morawak korale of the Matara District, in the Southern Province, containing in extent 14 acres 2 roods and 27 perches, shown as lot 38 in sheet O 15, and in preliminary plan 17, and in

the annexed certified tracing therefrom, and bounded as follows: on the north and east by Hangaranthorahenyaya claimed by Liyanage Appu and others; on the south by the village limit of



Scale of 8 Chains to an Inch.

Preliminary plan 17.

Situation: Panakaduwa village in Udugaha pattu of Morawak korale.

Lot.	Name of land.	Extent. A. R. P.
38	Kalawititennahena, &c. ...	14 2 27
	Sheet O ¹⁵ ₃₄₋₄₂	

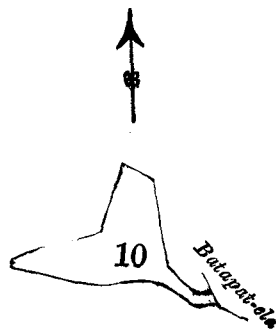
Surveyor-General's Office,
Colombo, December 20, 1901.

P. D. WARREN,
Acting Surveyor-General.

Ampanagala; on the west by the village limit of Siyambalagoda (Kochchikandehenyaya belonging to Crown).

II.

The land commonly called or known as Tilakamulledeniya, situate in the village of Panakaduwa in the Morawak korale of the Matara District, in the Southern Province, containing in extent 1 acre 2 roods and 28 perches, shown as lot 10 in sheet O¹⁵₃₄₋₄₂ and in preliminary plan 17, and in



Scale of 8 Chains to an Inch.

Preliminary plan 17.

Situation: Panakaduwa village in Udugaha pattu of Morawak korale.

Lot.	Name of Land.	Extent. A. R. P.
10	Tilakamulledeniya	1 2 28
	Sheet O ¹⁵ ₃₄₋₄₂	

Surveyor-General's Office,
Colombo, December 20, 1901.

P. D. WARREN,
Acting Surveyor-General.

the annexed certified tracing therefrom, and bounded as follows: on the north by Batayankandurehenyaya belonging to Crown; on the east by Batayankandurehenyaya belonging to Crown, the Batapatela; on the south and west by Batayankandurehenyaya belonging to Crown.

III.

The land commonly called or known as Kadaluwiladeniya, situate in the village of Panakaduwa in the Morawak korale of the Matara District, in the Southern Province, containing in extent 3 roods and 31 perches, shown as lot 11 in sheet O¹⁵₃₄₋₄₂ and in preliminary plan 17, and in the annexed



Scale of 8 Chains to an Inch.

Preliminary plan 17.

Situation : Panakaduwa village in Udugaha pattu of Morawak korale.

Lot.	Name of Land.	Extent. A. R. P.
11	Kadaluwiladeniya	0 3 31

Sheet O¹⁵₃₄₋₄₂

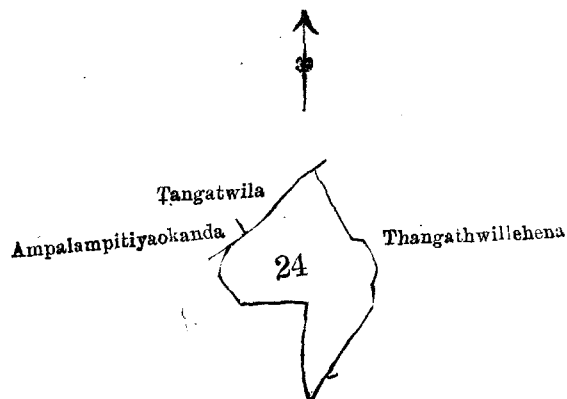
Surveyor-General's Office,
Colombo, December 20, 1901.

P. D. WARREN,
Acting Surveyor-General.

certified tracing therefrom, and bounded as follows : on the north by Batayankandurehenyaya belonging to Crown ; on the east by Batayankandurehenyaya belonging to Crown ; on the south by the foot-path, Mahakumbura belonging to Gamage Janis and others, on the west by Mahakumbura belonging to ditto.

IV.

The land commonly called or known as Minuwanwiledeniya, situate in the village of Panakaduwa in the Morawak korale of the Matara District, in the Southern Province, containing in extent 2 acres 3 roods and 34 perches, shown as lot 24 in sheet O¹⁵₃₄₋₄₂ and in preliminary plan 17, and in the annexed certified tracing therefrom, and bounded as follows : on the north by Danattewila



Scale of 8 Chains to an Inch.

Preliminary plan 17.

Situation : Panakaduwa village in Udugaha pattu of Morawak korale.

Lot.	Name of Land.	Extent. A. R. P.
24	Minuwanwiledeniya	2 3 34

Sheet O¹⁵₃₄₋₄₂

Surveyor-General's Office,
Colombo, December 20, 1901.

P. D. WARREN,
Acting Surveyor-General.

claimed by S. R. Don Hendrik and others ; on the east by Danattewilahena claimed by S. R. Don Hendrik and others ; on the south by Batahenyaya claimed by J. K. Don Thomis and others ; on the west by Batahenyaya claimed by J. K. Don Thomis and others, Ampalapitiyeokanda claimed by Jayan and others.

Galle, July 25, 1902.
Matara S.O. 584

J. G. FRASER,
Special Officer.

Order under Section 2 of "The Waste Lands Ordinances, 1897, 1899, and 1900," declaring
Lands to be Crown Property.

In the matter of lands commonly called and known as Waturadeniyahena and Tuttiriyahena, Kandepallehena and Diyagalahena, Randunnemukulana, Urakanda, situate in the village of Asmadala in the Galboda korale, in the Province of Sabaragamuwa, and of "The Waste Lands Ordinances, 1897, 1899, and 1900."

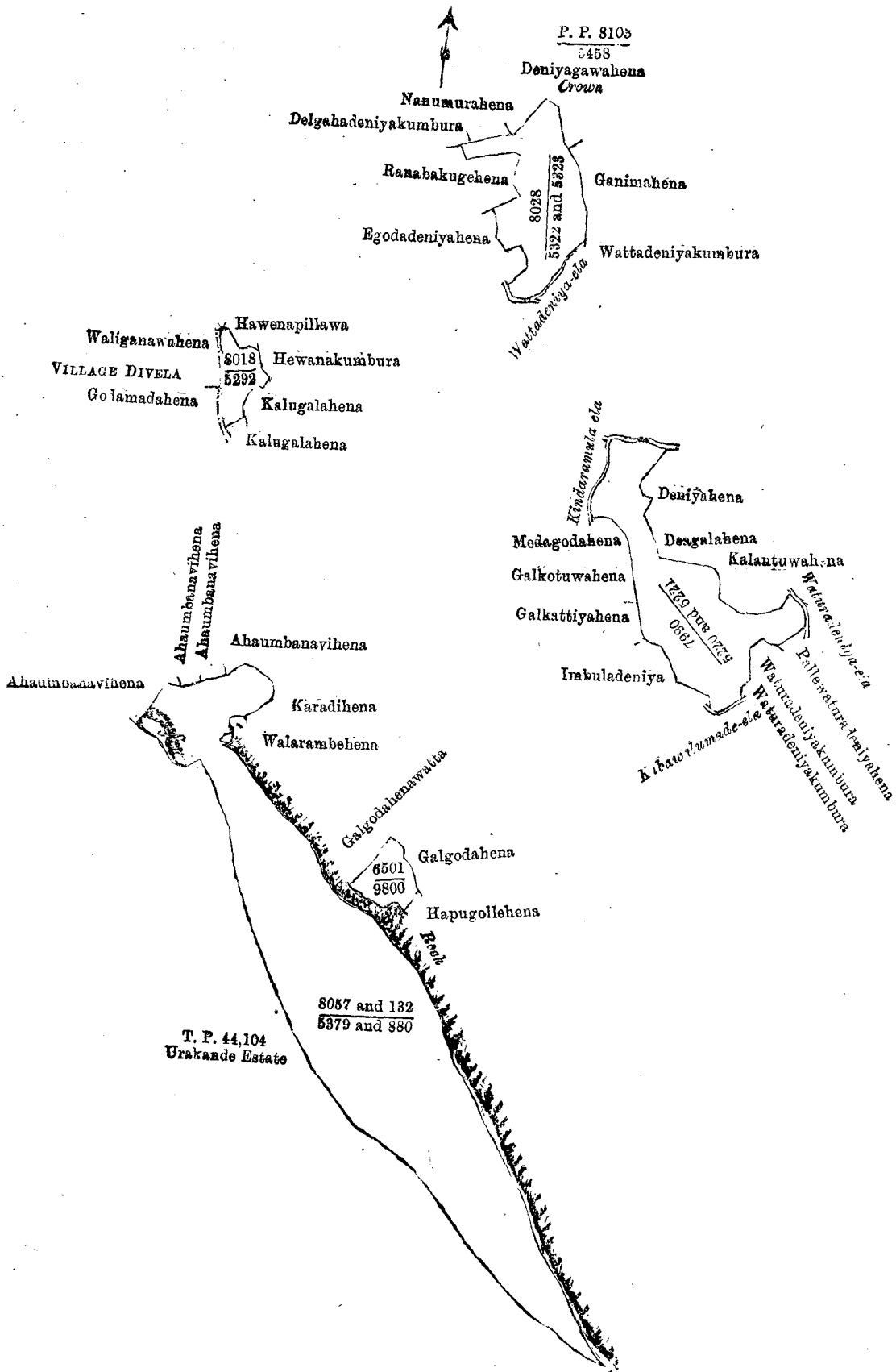
THE notice required by section 1 of "The Waste Lands Ordinances, 1897, 1899, and 1900," having been duly published in manner prescribed by that section in respect of the above-named lands, and no claim having been made to the said lands or to any interest therein within the period of three months from the date specified in the said notice, I, Charles Stewart Vaughan, Assistant Government Agent for the Kegalla District, in the Province of Sabaragamuwa, under and by virtue of the powers vested in me in that behalf by section 2 of the said Ordinances, do hereby on this Twenty-fifth day of July, 1902, order and declare that the said lands, commonly called and known as Waturadeniyahena and Tuttiriyahena, Kandepallehena and Diyagalahena, Randunnemukulana, Urakanda, situate in the village of Asmadala in the Galboda korale, in the Province of Sabaragamuwa, and shown as lots 5,322, 5,323 on preliminary plan 8,028, lots 5,220, 5,221 on preliminary plan 7,990, lot 5,379 on preliminary plan 8,057, and lot 880 on preliminary plan 132 of lands situate in the said village, a certified copy whereof is hereunto annexed, and containing in extent 108 acres and 31 perches, and bounded as follows:—

1. Waturadeniyahena and Tuttiriyahena (P.P. ^{8,028} 5,322—5,323): on the north by Delgahadeniyakumbura claimed by Tikirala and others, Nanumurahena claimed by Manana, and a portion of Deniyagawahena (P.P. ^{8,103} 5,458) claimed by the Crown; on the east by a portion of Deniyagawahena (P.P. ^{8,103} 5,458) claimed by the Crown, Ganunahena claimed by Kaluwa and others, Wattadeniyakumbura claimed by A. Arachchi and others, and Wattadeniya-ela; on the south by Wattadeniya-ela; on the west by Egodadeniyahena claimed by Pinhami, Ranakugehena claimed by Mudalihami.
2. Kandepallehena and Diyagalahena (P.P. ^{7,990} 5,220—5,221): on the north by Kindaramula-ela; on the east by Deniyahena claimed by Kiri Baiya, Deyagalahena claimed by Mudalihami, Kalantuwahena claimed by Pinhami and others, and Waturadeniya-ela; on the south by Pallewaturadeniyahena claimed by Dingiri Appu and others, Waturadeniyakumbura claimed by Asmadala Banda, Waturadeniyakumbura claimed by Dingiri Appu, and Kobawalamade-ela; on the west by Imbuladeniya claimed by Dingiriya, Galkattiyahena claimed by Dingiri Appu, Galkotuwahena and Medagodahena claimed by Mudalihami, and Hindaramula-ela.
3. Randunnemukulana (P.P. ^{8,057} 5,379), Urakanda (P.P. ¹³² 880): on the north by Ahaumbanawihena claimed by Kiriya, Ahaumbanawihena claimed by Punchi Menika and others, Ahaumbanawihena claimed by Pinhami and others, and Ahaumbanawihena claimed by Kira and two others; on the east by Karadihena claimed by Ranhami, Walarambehena claimed by Ukkurula, and a rock, Galgodahenawatta claimed by Ukkurula and others; on the south and west by land described on title plan 44,104 called Urakanda estate claimed by Mr. W. L. Strachan—are the property of the Crown.

Kegalla Kachcheri,
July 25, 1902.

C. S. VAUGHAN,
Assistant Government Agent.

[For Tracing see page 2982.]



Situation : Asmadala village in Egodapota pattu of Galboda korale.

Lot.	Name of Land.	Extent.		Lot.	Name of Land.	Extent.	
		A.	R. P.			A.	R. P.
9800	... Kapugollemukalana	3	1 17	5379	... Randunnemukalana	8	1 38
5322	... Waturadeniyahena	10	0 6	880	... Urakande	65	0 0
5323	... Tuttiriyahena	3	1 27	5220	... Kandepallehena	5	3 6
5292	... Weligannawehena	2	1 31	5221	... Deagalahena	15	1 33

Surveyor-General's Office,
Colombo, July 1, 1901.

J. L. HAMPTON,
for Acting Surveyor-General.

Order under Section 4, Sub-section (1), of "The Waste Lands Ordinances, 1897, 1899, and 1900,"
declaring the Land to be Crown Property.

In the matter of the land commonly called or known as Hapugollamukalana, situate in the village of Asmadala in the Galboda korale of the Kegalla District, in the Province of Sabaragamuwa, and of "The Waste Lands Ordinances, 1897, 1899, and 1900."

WHEREAS in pursuance of section 1 of the said Ordinances it was duly notified on the Fourteenth day of October, One thousand Nine hundred and One, that if no claim to the land commonly called or known as Hapugollemukalana, situate in the village of Asmadala in the Kegalla District, in the Province of Sabaragamuwa, containing in extent 3 acres 1 rood and 17 perches, and shown as lot 9,800 in preliminary plan 6,501, as described in the annexed certified tracing therefrom, was made to the Assistant Government Agent of the District of Kegalla within the period of three months from the date specified in such notice, such land would be deemed the property of the Crown and dealt with on account of the Crown :

And whereas Kandepallegedara Puchirala of Asmadala made claim thereto ; and whereas the said claimant has withdrawn his claim to the said land called Hapugollemukalana, I, Charles Stewart Vaughan, Assistant Government Agent for the Kegalla District, in the Province of Sabaragamuwa, under and by virtue of the powers vested in me in that behalf by section 4 of the said Ordinance No. 1 of 1899, do hereby on this 25th day of July, 1902, order and declare, under section 4, sub-section (1), of the said Ordinances, that the said land, as more fully described herein below, is the property of the Crown.

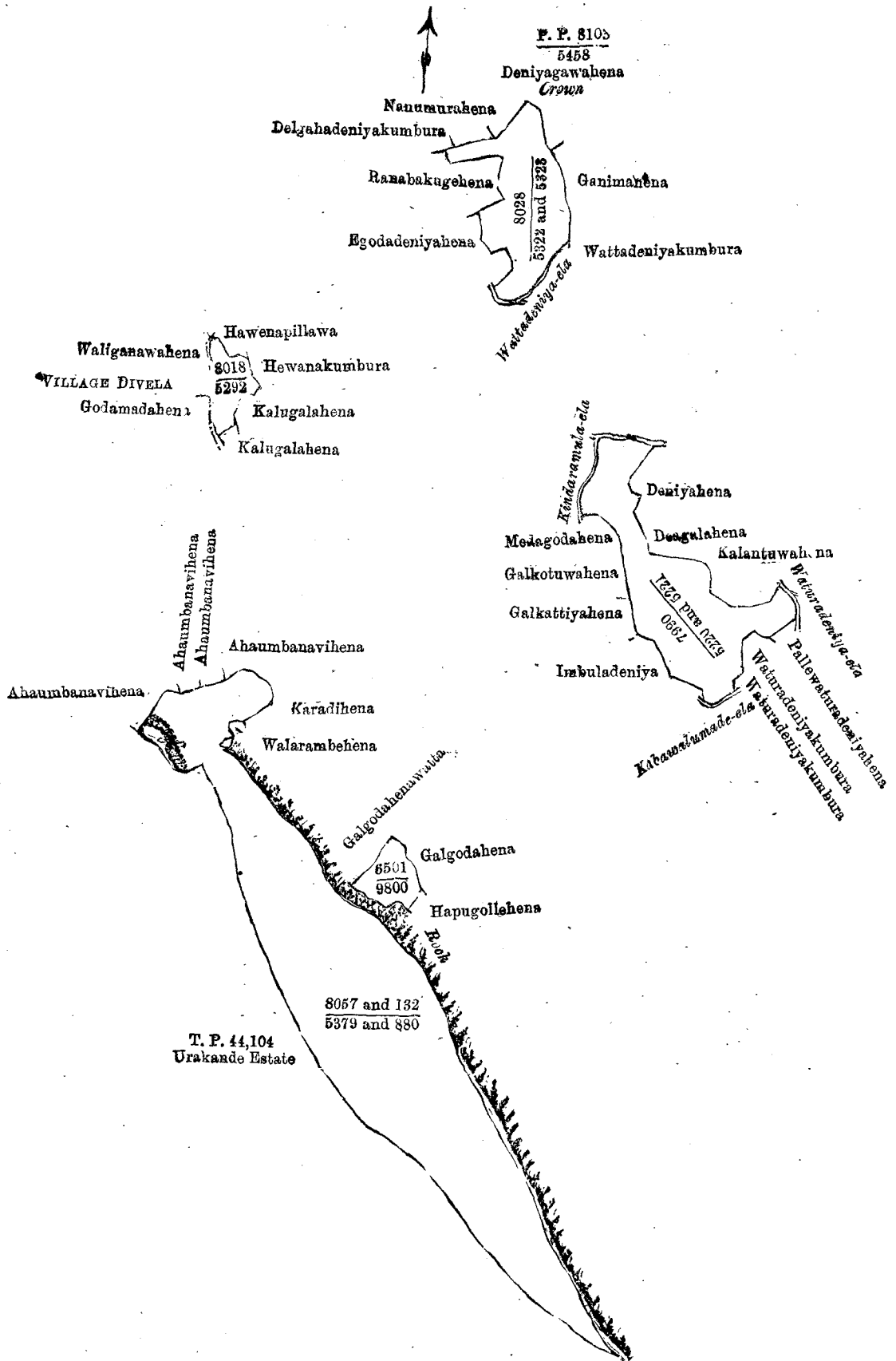
Description of the Land referred to.

Hapugollemukalana (P.P. ^{6,501}/_{9 800}): bounded on the north by Galgodahena claimed by Appuhami and others, on the east by Hapugollehena claimed by Ukkurala and others, on the south by a rock, on the west by Galgodahenawatta claimed by Ukkurala and others.

Kegalla Kachcheri,
July 25, 1902.

C. S. VAUGHAN,
Assistant Government Agent,

[For Tracing see page 2984.]



Situation : Asmadala village in Egodapota pattu of Galboda korale.

Lot.	Name of Land.	Extent.	Lot.	Name of Land.	Extent.
		A. R. P.			A. R. P.
9800	Kapugolle mukalana	3 1 17	5379	Randunnemukalana	8 1 38
5322	Waturadeniyahena	10 0 6	880	Urakande	65 0 0
5323	Tuttiriyahena	3 1 27	5220	Kandepallehena	5 3 6
5292	Weligannawehena	2 1 31	5221	Deagalahena	15 1 33

Surveyor-General's Office,
Colombo, July 1, 1901.

J. L. HAMPTON,
for Acting Surveyor-General.

Proceedings under "The Waste Lands Ordinances, 1897, 1899, and 1900," relating to Claims to Forest, Chena, Waste, and Unoccupied Lands.

In the matter of the land commonly called or known as Weligannawehena, situate in the village of Asmadala in the Galboda korale of the Kegalla District, in the Province of Sabaragamuwa, and of "The Waste Lands Ordinances, 1897, 1899, and 1900."

WHEREAS in pursuance of section 1 of the said Ordinances it was duly declared and notified on the Fourteenth day of October, One thousand Nine hundred and One, that if no claim to the land commonly called or known as Weligannawehena, situate in the village of Asmadala in the Kegalla District, in the Province of Sabaragamuwa, containing in extent 2 acres 1 rood and 31 perches, and shown as lot 5,292 in preliminary plan 8,018, was made to the Assistant Government Agent of the District of Kegalla within the period of three months from the date specified in the said notice, such land would be deemed the property of the Crown and dealt with on account of the Crown :

And whereas Baruwattevedarallagegedara Kirihami, Baruwattegedara Dingiri Menika on behalf of Baruwattegedara Ranhami, all of Wakirigala, Hewasinpedige Wattuwa of Diwela, made claim thereto, and I, Charles-Stewart Vaughan, Assistant Government Agent for the Kegalla District, in the Province of Sabaragamuwa, made due inquiry into such claim ; and whereas I and the said claimants have come to an agreement in writing concerning the said land, under section 4, sub-section (1), of the said Ordinances :

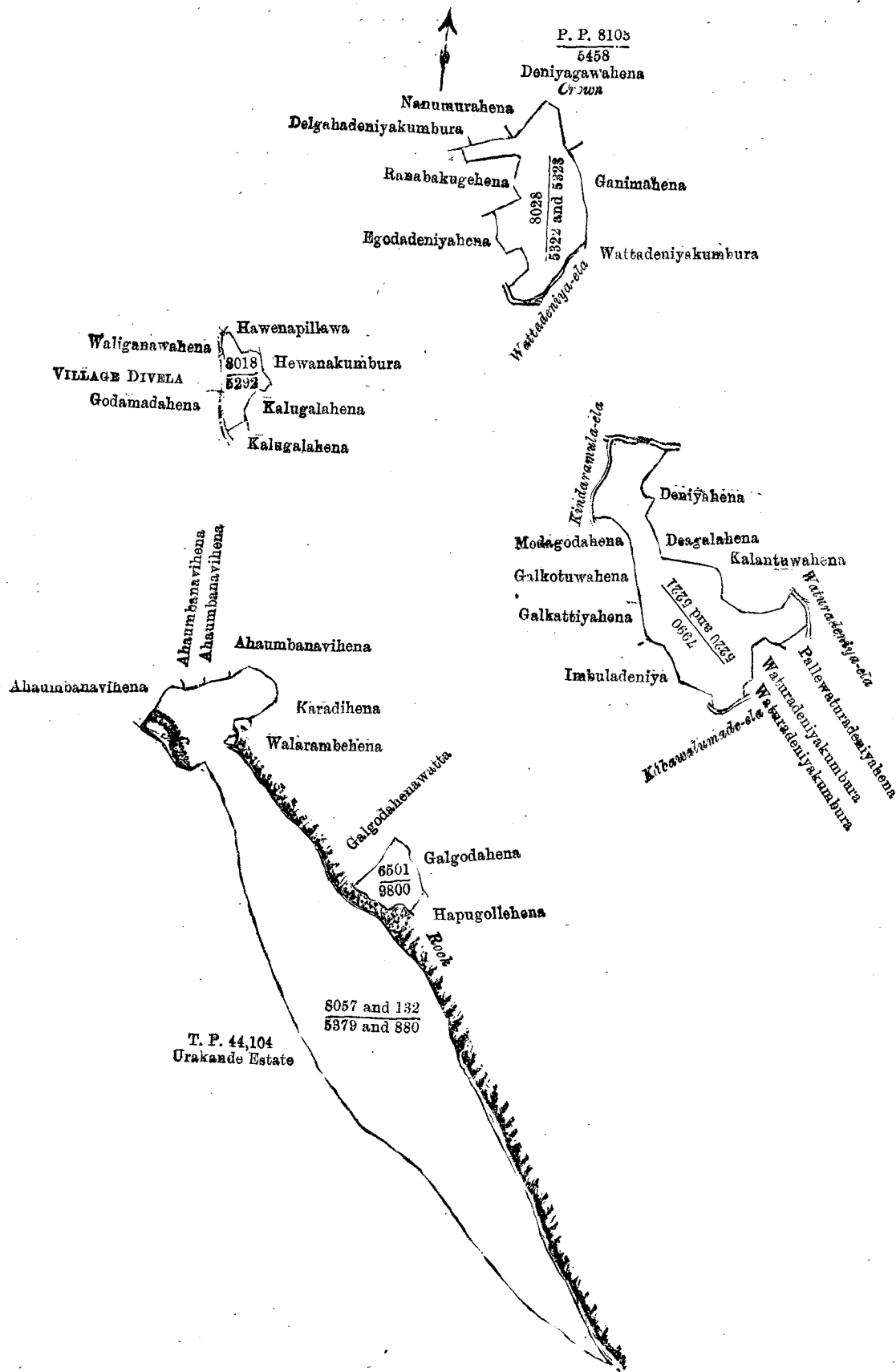
It is hereby ordered, in pursuance of the agreement afore-mentioned, that the said Baruwattevedarallagegedara Kirihami, Baruwattegedara Dingiri Menika on behalf of Baruwattegedara Ranhami, and Hewasinpedige Wattuwa, do pay to the Assistant Government Agent at Kegalla within one month from the 17th July, 1902, a sum of Rupees Twenty-four and Forty-four Cents (Rs. 24.44) as purchase amount of the said land, as more fully described hereinafter :—Lot 5,292 in preliminary plan 8,018 called Weligannawehena, containing in extent 2 acres 1 rood 31 perches, as described in the annexed plan, and bounded as follows : on the north by Havenapillewa claimed by Dingiriya ; on the east by Hewenakumbura claimed by Silinda, Kalugalahena claimed by Tikiri Banda ; on the south by Kalugalahena claimed by Dingiri Appu ; on the west by Godamadahena and Weligannawehena claimed by Gunaya and the village boundary of Diwela village :

And whereas the said Baruwattevedarallagegedara Kirihami, Baruwattegedara Dingiri Menika on behalf of Baruwattegedara Ranhami, all of Wakirigala, and Hewasinpedige Wattuwa of Diwela, have duly paid this amount as agreed, the said claimants are hereby declared to be the owners of the said land as described above.

Kegalla Kachcheri,
July 25, 1902.

C. S. VAUGHAN,
Assistant Government Agent.

[For Tracing see page 2986.]



Situation : Asmadala village in Egodapota pattu of Galboda korale.

Lot.	Name of Land.	Extent.		Lot.	Name of Land.	Extent.	
		A.	R. P.			A.	R. P.
9800	Kapugollemukalana	3	1 17	5379	Randunnemukalana	8	1 38
5322	Waturadeniyahena	10	0 6	880	Urakande	65	0 0
5323	Tuttiriyahena	3	1 27	5220	Kandepallehena	5	3 6
5292	Weligannawehena	2	1 31	5221	Deagalahena	15	1 33

Surveyor-General's Office,
Colombo, July 1, 1901.

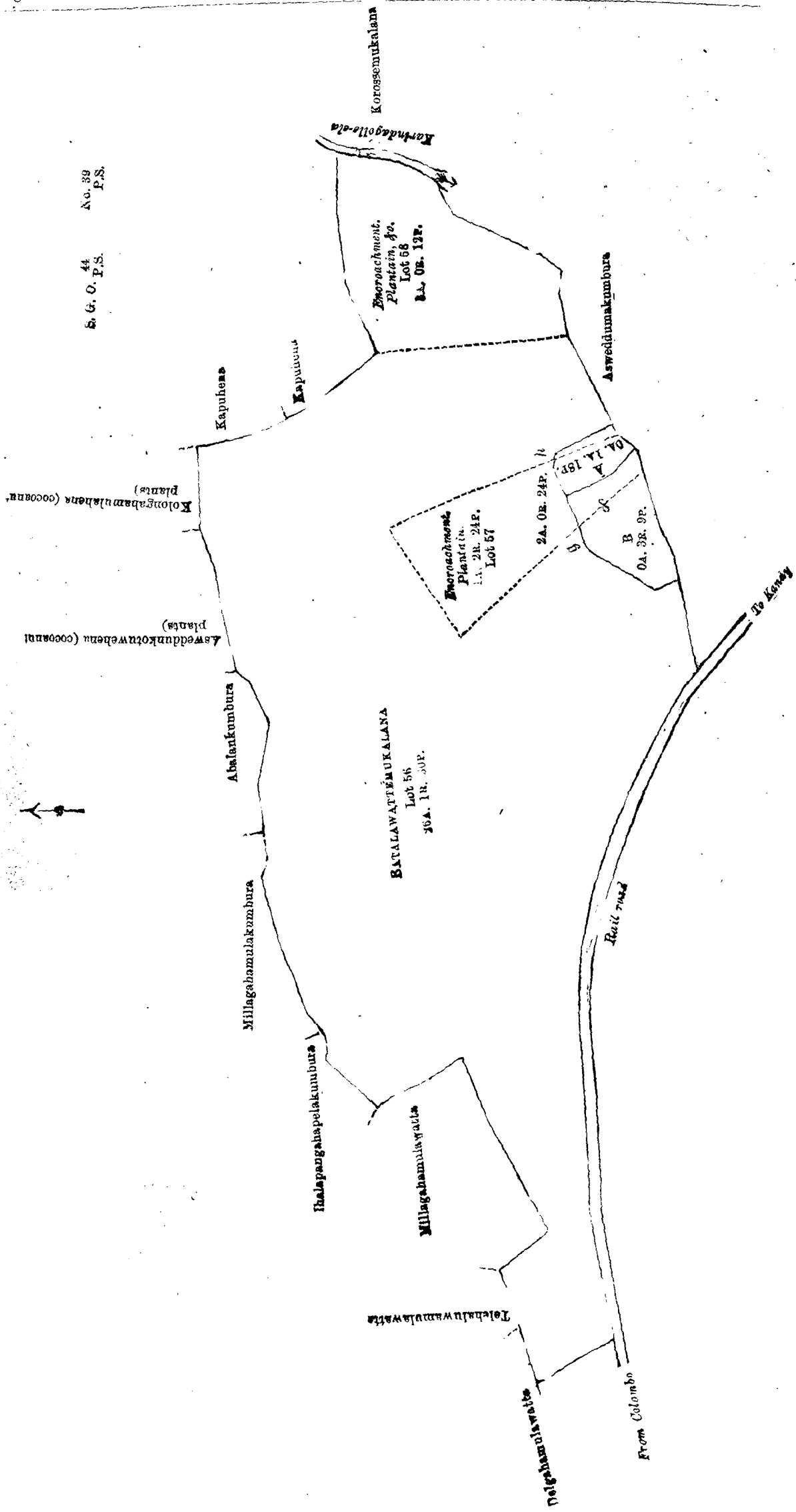
J. E. HAMPTON
for Acting Surveyor-General.

Proceedings under "The Waste Lands Ordinances, 1897, 1899, and 1900," relating to Claims to Forest, Chena, Waste, and Unoccupied Lands.

In the matter of the land commonly called or known as Batalawattemukalana, situate in the village of Tismalpola in the Kinigoda korale of the Kegalla District, in the Province of Sabaragamuwa, and of "The Waste Lands Ordinances, 1897, 1899, and 1900."

WHEREAS in pursuance of section 1 of the said Ordinances it was duly declared and notified on the Fifteenth day of January, One thousand Nine hundred and One, that if no claim to the land commonly called or known as Batalawattemukalana, situate in the village of Tismalpola in the Kegalla District, in the Province of Sabaragamuwa, containing in extent 2 acres and 24 perches, and shown as lot 57 in sketch plan No. 39 P.S. was made to the Assistant Government Agent of the District of Kegalla within the period of three months from the date specified in the said notice, such land would be deemed the property of the Crown and dealt with on account of the Crown :

And whereas Ganearachchige Siyadoris Appuhami of Udugama made claim thereto, and the Assistant Government Agent for the Kegalla District, in the Province of Sabaragamuwa, made due inquiry into such claim; and whereas he and the said claimant has, with the consent of His Excellency the Governor, come to an agreement in writing concerning the said land, under section 4, sub-section (1), of the said Ordinances :



Extent of the portion north of the line *y. h.* of lot 57 = 1A. 2R. 24P.
Scale of 4 Chains to an Inch.

Situated in the Tismalpola village of Walgam pattuwa in Kinigoda korale, Kegalla District.
S. J. C. MORE,
Surveyor-General's Office, Assistant Surveyor-General.
Colombo, August 21, 1900.

It is hereby ordered, in pursuance of the agreement afore-mentioned, that the said Ganearachchige Siyadoris Appuhami do hereby to the Assistant Government Agent at Kegalla, on or before the 10th January, 1902, a sum of Rupees thirty-three (Rs. 33) as purchase amount for 1 acre 2 roods and 24 perches from the north of the said land more fully described hereinafter:—Lot 57 in sketch plan P.S. 39 containing in extent 1 acre 2 roods and 24 perches, as described in the annexed plan, and bounded as follows: on the north and east by Batalawattemukalana (S.P. 39) claimed by the Crown, on the south by Batalawattemukalana (S.P. A) claimed by Appuwa and a portion of Batalawattemukalana (S.P. B) claimed by Mudiyanse, on the west by Batalawattemukalana (S.P. 39) claimed by the Crown :

And whereas the said Ganearachchige Siyadoris Appuhami of Udugama has duly paid this amount as agreed, the claimant is hereby declared to be the purchaser of the said land, as described above, with the consent of His Excellency the Governor obtained to the publication of such order.
Kegalla Kachcheri,
August 6, 1902.
C. S. VASGHAN,
Assistant Government Agent.

Order under Section 4, Sub-section (1), of "The Waste Lands Ordinances, 1897, 1899, and 1900," admitting Land to be Private Property.

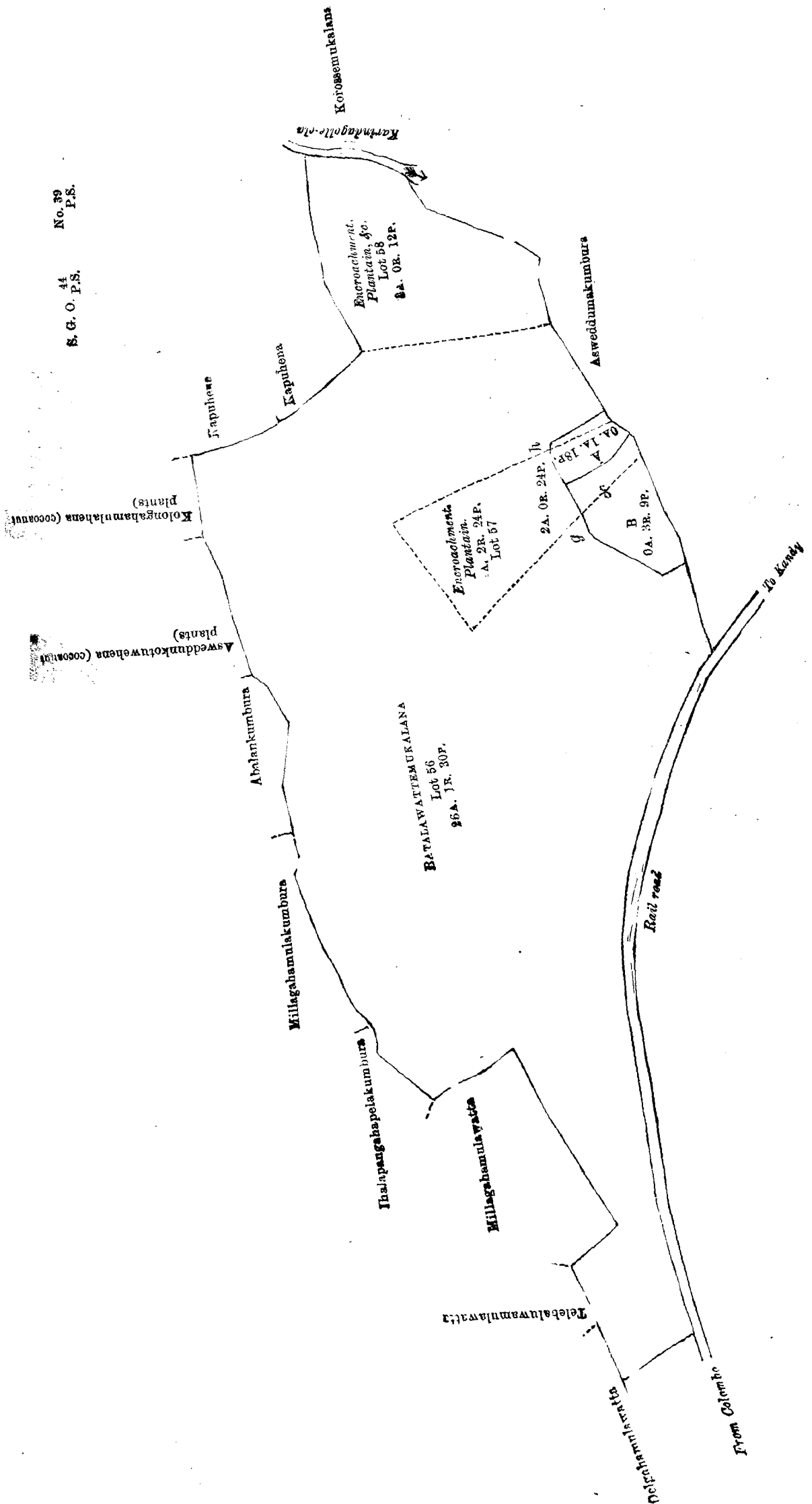
In the matter of the land commonly called or known as Batalawattemukalana, situate in the village of Tismalpola in the Kinigoda korale of the Kegalla District, in the Province of Sabaragamuwa, and of "The Waste Lands Ordinances, 1897, 1899, and 1900,"

WHEREAS in pursuance of section 1 of the said Ordinances it was duly notified on the Fifteenth day of January, One thousand Nine hundred and One, that if no claim to the land commonly called or known as Batalawattemukalana, situate in the village of Tismalpola in the Kinigoda korale of the Kegalla District, in the Province of Sabaragamuwa, containing in extent 26 acres 1 rood and 30 perches, and shown as lot 56 in sketch plan No. P.S.³⁹, as described in the annexed certified tracing therefrom, was made to the Assistant Government Agent of the District of Kegalla within the period of three months from the date specified in such notice, such land would be deemed the property of the Crown and dealt with on account of the Crown:

And whereas Edirisuri Mudiyanseage Mudiyanse of Tismalpola made claim thereto, and the Assistant Government Agent for the Kegalla District, in the Province of Sabaragamuwa, made due inquiry into such claim, he, with the consent of His Excellency the Governor, does hereby admit the claim of the said claimant to a portion from the south of the said lot 56, subsequently marked off as lot B, in extent 3 roods and 9 perches, as more fully described herein below, under section 4, sub-section (1), of the said Ordinances.

Description of the Land referred to.

Batalawattemukalana (S.P.³⁹ B), in extent 3 roods and 9 perches; bounded on the north by Batalawattemukalana (S.P.³⁹) claimed by the Crown and a portion of Batalawattemukalana (S.P.³⁹ 57) claimed by



Extent of the portion north of the line g, h, of lot 57 = 1A. 2R. 24P.

Scale of 4 Chains to an Inch.

Situated in the Tismalpola village of Walgam pattuwa in Kinigoda korale, Kegalla District.

Surveyor-General's Office,
Colombo, August 21, 1900.

S. J. C. MORE,
Assistant Surveyor-General.

Siyadoris Appuhami, on the east by Batalawattemukalana (S.P.³⁹ A) claimed by Appuwa, on the south by Asweddumakumbura claimed by Edirisuri Mudiyanseage Appuhami, on the west by Batalawattemukalana (S.P.³⁹ 56) claimed by the Crown.

Kegalla Kachcheri,
August 6, 1902.

C. S. VAUGHAN,
Assistant Government Agent.

Order under Section 4, Sub-section (1), of "The Waste Lands Ordinances, 1897, 1899, and 1900,"
declaring the Land to be Crown Property.

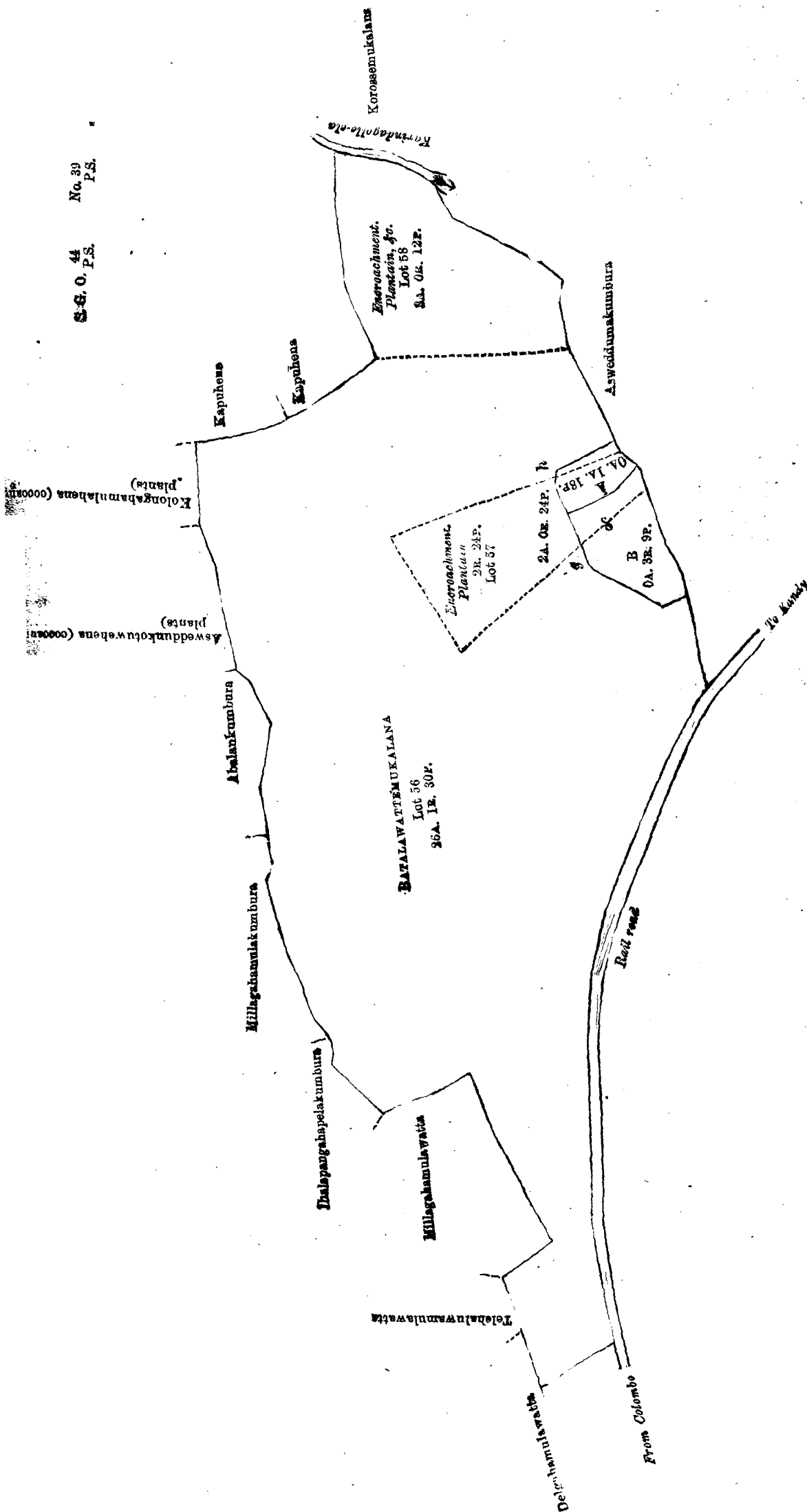
In the matter of the land commonly called or known as Batalawattemukalana, situate in the village of Tismalpola in the Kinigoda korale of the Kegalla District, in the Province of Sabaragamuwa, and of "The Waste Lands Ordinances, 1897, 1899, and 1900."

WHEREAS in pursuance of section 1 of the said Ordinances it was duly notified on the Fifteenth day of January, One thousand Nine hundred and One, that if no claim to the land commonly called or known as Batalawattemukalana, situate in the village of Tismalpola in the Kegalla District, in the Province of Sabaragamuwa, containing in extent 26 acres 1 rood and 30 perches, and shown as lot 56 in sketch plan No. P.S. 39, as described in the annexed certified tracing therefrom, was made to the Assistant Government Agent of the Kegalla District within the period of three months from the date specified in such notice, such land would be deemed the property of the Crown and dealt with on account of the Crown:

And whereas Jasiri Mudiyansele Ukku Banda of Tismalpola made claim thereto; and whereas the said claimant has withdrawn his claim to the said land called Batalawattemukalana (save and except 8 roods and 9 perches, subsequently marked off as lot B on sketch plan P.S. 39, which has been allowed to Weragodayalage Appuwa of Tismalpola in settlement of his claim), the Assistant Government Agent for the Kegalla District, in the Province of Sabaragamuwa, under and by virtue of the powers vested in him in that behalf by section 4 of the said Ordinance No. 1 of 1899, does hereby on this Sixth day of August, 1902, order and declare, under section 4, sub-section (1), of the said Ordinances, that the said land, as more fully described herein below, is the property of the Crown.

Description of the Land referred to.

Batalawattemukalana (S.P. 56); bounded on the north by a portion of Delgahamulawatta, Telenaluwamulawatta, and Millagahamulawatta claimed by Sudris Appu, Ihalapangahapelakumbura and Millagahamulakumbura claimed by J. M. Ukku Banda, Abalankumbura claimed by E. S. M. Panchirala, Asweddumakumbura claimed by J. M. Ukku Banda and others, Kolongahamulawatta claimed by E. S. M. Panchirala and others, Kapuhena claimed by Appuwa and Kapuhena claimed by Ukku, Batalawattemukalana (S.P. 39) claimed by the Crown; on the south by Asweddumakumbura claimed by Edirisuri Mudiyansele Appuhami and others, Batalawattemukalana (S.P. 57, A, B) claimed by Appuwa and others and the rail road from Colombo to Kandy; on the west by Delgahamulawatta claimed by Suaris.



Extent of the portion north of the line g, h, of lot 57 = 1A. 2R. 24P.

Scale of 4 Chains to an Inch.

Situated in the Tismalpola village of Walgam pattuwa in Kinigoda korale, Kegalla District.

Surveyor-General's Office,
Colombo, August 21, 1900.

S. J. C. MORE,
Assistant Surveyor-General.

rala; on the east by Kapuhena claimed by Appuwa and Kapuhena claimed by Ukku, Batalawattemukalana (S.P. 39) claimed by the Crown; on the south by Asweddumakumbura claimed by Edirisuri Mudiyansele Appuhami and others, Batalawattemukalana (S.P. 57, A, B) claimed by Appuwa and others and the rail road from Colombo to Kandy; on the west by Delgahamulawatta claimed by Suaris.

Kegalla Kachcheri,
August 6, 1902.

C. S. VAUGHAN,
Assistant Government Agent.

SALE OF ARRACK, TOLL, AND OTHER RENTS.

NOTICE is hereby given that on Tuesday, September 30, 1902, the Government Agent for the Western Province will put up for sale by public auction at the Colombo Kachcheri, at 12 noon, the under-mentioned Toll Rents of the Western Province from January 1 to December 31, 1903.

The purchaser will be required to deposit on the day of sale one-tenth of the purchase amount in cash, and should the offer be accepted by His Excellency the Governor, to furnish approved security for one-half of the whole purchase amount, or in cash for one-third of the whole purchase amount, within thirty days of the date of the receipt by him of the notification of the Governor's acceptance of his offer.

He will also be required to deposit money to pay the fees of the Crown Counsel for examining and giving his opinion on the title deeds of properties tendered by him as security and for examining and settling the security bond, and the fees charged by the Crown Proctor for examining documents and drawing the security bond, and also the expenses of appraising the properties and of registering the security bond.

All title deeds tendered as security should be accompanied by a certificate obtained from the Registrar of Lands that the lands to which they relate are unencumbered. This certificate must be obtained at the cost of the party offering the security.

Further information can be obtained on application to the Government Agent.

NOTE.—The Government Agent is prepared to receive offers for any of the under-mentioned rents up to September 29, 1902. Such offers, if satisfactory, will be recommended for the acceptance of Government, and the rents will be withdrawn from the sale by auction on September 30.

TOLLS ON TRUNK ROADS.

A.—Municipal Tolls.

1. (a) Toll at the Victoria bridge. Clears the drawbridge (b).
 (b) Toll at the drawbridge. Clears the Victoria bridge (a).
 (c) Toll at the bridge at Urugodawatta.
 (d) Toll at the ferry at Pasbeta.
 (e) Toll at the canal at the drawbridge (b).
 (f) Toll on the road from Wellampitiya to Dematagoda.
2. (a) Toll at the Bambalapitiya bridge over the Kirillapone canal. Clears the toll at the 4th milepost on the road from Colombo to Kotte (c).
 (b) Toll at or near the Kirillapone bridge near the 4th milepost on the Galle road.
 (c) Toll on the road from Colombo to Kotte. Clears the Bambalapitiya bridge (a). Also clears toll on the road Kotte-Kaduvela (e).
 (d) Toll on the road from Nugegoda to Narahenpita at or near its junction with the North and South Base Line road.
 (e) Toll on the road from Kotte-Kaduvela between the 8th and 9th mileposts. Clears toll on the road Colombo-Kotte (c).
3. Toll at the ferry, Mutwal.
4. Toll at the Lock-gate, St. Sebastian.

B.—On the Negombo road.

5. Toll at the Dandugama bridge.

C.—On the Kandy road.

6. Toll between 10th and 12th mileposts.

D.—On the Ratnapura road.

7. Toll at Embulgama bridge at or near the 13th milepost.
8. Toll between the 23½ and 23¾ mileposts.
9. Toll at Sitawaka bridge. Clears the toll at the Getaheta bridge.

TOLLS OTHER THAN THOSE ON THE TRUNK ROADS.

A.—Colombo District.

10. Toll on the road from Ja-ela to Henaratgoda between the 18th and 19th mileposts.
11. Toll at the Hanwella ferry.
12. Toll at the Wewala ferry.

B.—Negombo District.

13. Toll on the road from Negombo to Giriulla between the 4th and 6th mileposts; toll on the road from Negombo to Giriulla between the 9th and 10th mileposts. Payment at one clears the other.

C.—Kalutara District.

14. Toll on the road from Tebuwana to Kalutara from Palatota to Nagoda and from Nagoda to Agalawatta at the junction of the said roads; toll on the road from Kalutara to Agalawatta at Dodangoda. Payment [at one clears the other.

Toll between the 29th and 30th mileposts on the Galle road. Clears and is cleared by toll at Nagoda and at Dodangoda.

15. Toll at the Munamalwatta bridge, and toll within the first half mile of the Pelawatta road, the measurement of which commences from the Horawela junction. Payment at one clears the other.

16. Toll at the Kepu-ela ferry and toll at the ferry at Galpata. Payment at one clears the other.

17. Tolls on the old Kalutara canal at Kepu-ela Modara and at Galtude. Payment at one clears the other.

Tolls on the new Kalutara canal at Etanamada and at Hataramodara. Payment at one clears the other.

18. Toll at the Badureliya bridge and toll at the Morapitiya bridge. Payment at one clears the other.

වෛ 1903 ක්වු ජනවාරි මස 1 වෙනි දින පටන් දෙසැම්බර් මස 31 වෙනි දින දක්වා මෙහි පහත සඳහන්වෙන බස්නාහිර දිසාවේ පාලම් රේන්ද වෛ 1902 ක්වු සැප්තැම්බු මස 30 වෙනි අනහරු වාද දවල් 12ගේ කනිසමට කොළඹ කවිවෙර්ගේදී බස්නාහිර දිසාවේ ඒජන්තලාන්තාන්ගේ විසින් ප්‍රසිඩ් වෙන්දේසියේ විකුනන බව මෙසින් දන්වනුය.

ගැනුම්කාරයා විසින් ගන් මුදලෙන් දහයෙන් කොටසක් සල්ලිවලින් විකිනීම දවසේදී මෙහි තබන්නට ඕනෑය. එම ඉල්ලීම උතුමානන්වහන්සේ විසින් භාරගන්නට යෙදුනිනම් ඔහුගේ ඉල්ලීම උතුමානන්වහන්සේ විසින් ඒත්තුගත් බව දනුමුදුන් දින පටන් 30 දවසක් ඇතුලතදී එම ඉල්ලීම ගණ තෙත් දෙකෙන් පංගුවකට වරිනා ඇප ඒත්තුගත් මුදු ඔප්පුවලින් ගෝ තුණෝ පංගුවකට වරිනා ඇප මුදලෙන් හෝ තිබා සම්පුණීකරන්නට ඕනෑය.

ඇප පිණිස තිබෙනලද ඔපපු සෝදිසිකිරීම සඳහා ආණ්ඩුවේ අදවකාන්උන්නාන්සේට ගෙවිය යුතු වූ ගාස්තුවද, ඇප ඔපපු සැදීමටද, ඒවා සෝදිසිකර සම්පුණීකරීමටද, ඉඩම් තක්සේරුකිරීමට සහ ඇප ඔපපු රෙජිස්ටර් කෙරීමට ගෙවිය යුතු වූ ගාස්තුත් ඔහු විසින් ගෙවන්නට නොහොත් උකසකට යටත්වැනි බවට ඉඩම් ලියාපදිංචිකරණ රෙජිස්ත්‍රාර්තූනගෙන් සහතික පත්‍රයක් ලබාගත යුතුයි.

ඇප වෙනුවෙන් තිබෙනලද ඉඩම්වල ඔපපු ඒවා මිට ප්‍රථම ඇපේකට නොහොත් උකසකට යටත්වැනි බවට ඉඩම් ලියාපදිංචිකරණ රෙජිස්ත්‍රාර්තූනගෙන් සහතික පත්‍රයක් ලබාගත යුතුයි.

මෙම සහතිකපත්‍රය ලබාගැනීමට ඕනෑකරණ විශදම ඇප තිබන අස විසින් දරිය යුතුයි. මේ ගැණ වැඩිදුර කාරණා ආණ්ඩුවේ ඒජන්තලාන්තාන්සේගෙන් ඉල්ලීමකල විට දනගන්නට පුළුවන

මෙහි පහත සඳහන්කරණ රේන්ද ගැන ඉල්ලීමපත්‍ර බාරගැනීම පිණිස 1902 සැප්තැම්බු මස 29 වෙනි දින දක්වා ආණ්ඩුවේ මහඒජන්තලාන්තාන්සේ සුදුනම්ව සිටිනු ලැබේ. එබඳු ඉල්ලීම් පත්‍ර සැණස්ස කියා කල්පනා වුනිනම් ඒවා පිළිතුරුණීම පිණිස ආණ්ඩුවට රෙක්මන්කර අරිනවා පමණ කුත් නොව සැප්තැම්බු මස 30 වෙනි දිනදී එම රේන්ද වෙන්දේසිකර විකුණනු නොලැබේ.

ප්‍රධාන පාරවල්වල පාලම් රේන්ද.

A.—නගරයට අයිති පාලම්.

1. (a) වික්ටෝරියා පාලමට ගෙවූ විට උඩඅදින පාලමෙන් නිදහස්ව යන්ට පුළුවන (b).
- (b) උඩඅදින පාලමට ගෙවූ විට වික්ටෝරියා පාලමෙන් නිදහස්ව යන්ට පුළුවන (a).
- (c) උරුගොඩවත්තේ පාලමද.
- (d) පස්බෙනල් නමැති තොටුපලද.
- (e) උඩඅදින පාලමේ ඇලරේන්දයද.
- (f) වැල්ලන්පිටියේ සිට දෙමටගොඩට යන පාරේ රේන්දයද.
2. (a) කිරිල්ලපහේ ඇලට උඩින් දැනබෙන බම්බලපිටියේ පාලමට ගෙවූ විට කොළඹ සිට කෝට්ටේට යන පාරේ හැතැක්ම 4රේ කනුවේ රේන්දපලෙන් නිදහස්ව යන්ට පුළුවන (c).
- (b) හාල්ලට යන පාරේ හැතැක්ම 4රේ කනුව සමීපයේ තිබෙන කිරිල්ලපහේ පාලම් රේන්දයද.
- (c) කොළඹ සිට කෝට්ටේට යන පාරේ රේන්දපලට ගෙවූ විට බම්බලපිටියේ පාලමෙන් නිදහස්ව යන්ට පුළුවන (a) පමනකුත් නොව කෝට්ටේ සිට කඩුවෙලට (d) යන පාරේ රේන්දපලකුත් නිදහස්ව යන්නට පුළුවන.
- (d) නුගේගොඩ සිට නාග්ගේන්පිටට යන පාරේ උතුරු සහ දකුණු බේස්ලයින් පාරේ හන්දිවෙන සානගෙහි නොහොත් ඊට නුදුරුව තිබෙන රේන්දපලද.
- (e) කෝට්ටේ සිට කඩුවෙලට යන පාරේ හැතැක්ම 8වේ සහ 9යේ කනු අතරේ රේන්ද පලට ගෙවූ විට කොළඹ සිට කෝට්ටේට (c) යන පාරේ රේන්දපලෙන් නිදහස්ව යන්නට පුළුවන.
3. මෝදර තොටුපල් රේන්දයද.
4. සත්කබස්තියමේ ඇලරේන්දයද.

B.—මිගමුවට යන පාරේ.

5. දඹුගම පාලම් රේන්දයද.

C.—මහනුවරට යන පාරේ.

6. හැතැක්ම 10යේ සහ 12ගේ කනු අතරේ පාරේ රේන්දයද.

D.—රත්නපුරේට යන පාරේ.

7. හැතැක්ම 13ගේ කනුව සමීපයේ තිබෙන ඇඹුල්ගම පාලම් රේන්දයද.
8. හැතැක්ම 23½ සහ 23¾ කනු අතරේ පාරේ රේන්දයද.
9. හිතාවක පාලමට ගෙවූ විට ගැටහැත්තේ පාලමෙන් නිදහස්ව යන්ට පුළුවන.

ප්‍රධාන පාරවල් නොවන පාලම් රේන්ද.

A.—කොළඹ දිස්ත්‍රික්කුවේ.

10. ජඇලේ සිට හෙතරත්ගොඩට යන පාරේ හැතැක්ම 18 සහ 19ගේ කනු අතරේ රේන්දයද.
11. හන්වැල්ලේ තොටුපල් රේන්දයද.
12. වෑවල තොටුපල් රේන්දයද.

B.—මිගමුවේ දිස්ත්‍රික්කුවේ.

13. මිගමුවේ සිට හිරිඋල්ලට යන පාරේ හැතැක්ම 4රේ සහ 6ගේ කනු අතරේ රේන්දයද, මිග මුවේ සිට හිරිඋල්ලට යන පාරේ හැතැක්ම 9ගේ සහ 10ගේ කනුඅතරේ රේන්දයද.— මෙසින් එක රේන්දපලකට ගෙවා අතින් රේන්දපලෙන් නිදහස්ව යන්ට පුළුවන.

C.—කළුතර දිස්ත්‍රික්කයේ.

- 14. තෙවුවන සිට සළුතරට යන පාරේ පලාතොට සිට නාගොඩට සහ නාගොඩ සිට අහලු වත්තට යන පාරේ ඉහතකී පාරවල් හන්දියේ රේන්දයද, කළුතර සිට අහලුවත්තට යන පාරේ දෙඩන්ගොඩ රේන්දයද.—මෙයින් එක රේන්දපලකට ගෙවූ විට අනිත් රේන්දපලෙන් නිදහස්ව යන්ට පුළුවන. හාල්ලව යන පාරේ හැතැක්ම 29යේ සහ 30යේ කනු අතරේ රේන්දයද.—මෙම රේන්දයට ගෙවූ විට නාගොඩ රේන්දපලෙන් සහ දෙඩන්ගොඩ රේන්දපලෙන් නිදහස්ව යන්ට පුළුවනවා පමණකුත් නොව නාගොඩ රේන්දපලට සහ දෙඩන්ගොඩ රේන්දපලට ගෙවූ විට මෙම රේන්දපලවල් වලින් නිදහස්ව යන්ට පුළුවන.
- 15. මුනමල්වත්තේ පාලම් රේන්දය සහ හොරවල හන්දියේ සිට පැලුවත්තට යන පාරේ හැතැක්ම බාගයක් ඇතුලත තිබෙන පාරේ රේන්දයද.—එක රේන්දපලකට ගෙවූ විට අනිත් රේන්දපලෙන් නිදහස්ව යන්ට පුළුවන.
- 16. කැපුඇලේ තොටුපල් රේන්දය සහ ගල්පාන නොටුපල් රේන්දයද—එක රේන්දපලකට ගෙවූ විට අනිත් රේන්දපලෙන් නිදහස්ව යන්ට පුළුවන.
- 17. කළුතර පරණඇලේ කැපුඇල මෝදර තිබෙන රේන්දය සහ ගල්කුඹේ රේන්දය. එක රේන්දපලකට ගෙවූ විට අනිත් රේන්දපලෙන් නිදහස්ව යන්ට පුළුවන. කළුතර අළුත් ඇලේ එතනම රේන්දය සහ හතරමෝදර රේන්දය.—එක රේන්දපලකට ගෙවූ විට අනිත් රේන්දපලෙන් නිදහස්ව යන්ට පුළුවන.
- 18. බදුරේලියේ පාලම් රේන්දය සහ මොරපිටියේ පාලම් රේන්දයද. මෙයින් එක රේන්ද පලකට ගෙවා අනිත් රේන්දපලෙන් නිදහස්ව යන්ට පුළුවන.

වසි 1902 ක්වූ සැප්තැබ් 04 වෙනි දින කොලඹ කවිචේරියේදීය.

ජී. ඇම්. පවුලර්, ආණ්ඩුවේ ඒජන්තවරයා.

NOTICE is hereby given that the following Toll Rents of the Central Province from January 1 to December 31, 1903, will be exposed for sale by public auction at the Kandy Kacheheri on Friday, September 26, 1902, at 1 P.M., upon the conditions specified below.

The purchaser will be required to deposit on the day of sale one-tenth of the purchase amount in cash, and should the offer be accepted by His Excellency the Governor, to furnish approved security for one-half of the whole purchase amount, or in cash for one-third of the whole purchase amount, within thirty days of the date of the receipt by him of the notification of the Governor's acceptance of his offer.

He will also be required to deposit money to pay the fees of the Crown Counsel for examining and giving his opinion on the title deeds of properties tendered by him as security and for examining and settling the security bond, and the fees charged by the Crown Proctor for examining documents and drawing the security bond, and also the expenses of appraising the properties and of registering the security bond.

All title deeds tendered as security should be accompanied by a certificate obtained from the Registrar of Lands that the lands to which they relate are unencumbered. This certificate must be obtained at the cost of the party offering the security.

Further information can be obtained on application to the Government Agent.

Municipal Tolls.

- 1. Peradeniya bridge and Irriyagama road toll.
- 2. Katugastota bridge and road toll.
- 3. Gonawatta ferry and Talatu-oya bridge. Payment of toll at either place on the same day will clear the other.
- 4. Lewella ferry.

Government Tolls.

- 1. Pupuressa road toll.
- 2. Pussellawa road toll.
- 3. Ramboda road toll and toll at Tawalantenna near the junction of Watagoda road with the Gampola-Ramboda road. Payment of toll at either place on the same day will clear the other.
- 4. Pannal-oya bridge.
- 5. Ampitiya and Gurudeniya road tolls. Payment of toll at either place on the same day will clear the other.
- 6. Bowwagama bridge.
- 7. Kadawala road toll.
- 8. Teldeniya bridge toll.
- 9. Madawala road toll.

- 10. Kaludaela-Perabahuenna road toll.
- 11. Balakaduwa road toll.
- 12. Dambulla (1) at Dambulla bazaar on the North road and Dambulla, (2) at Dambulla on the road from Kurunegala to Trincomalee. Payment at either of these places to clear the other on the same day.
- 13. Kolongahamula road toll.
- 14. Rikiligaskada road toll.
- 15. Gampola and Kadugannawa road tolls. Payment of toll at either place on the same day will clear the other.

Kandy Kacheheri, September 9, 1902.

H. WACE, Government Agent.

වසි 1903 ක්වූ ජනවාරි මස 1 වෙනි දින පටන් දෙසැම්බර් මස 31 වෙනි දින දක්වා මෙහි පහත සඳහන්වෙන මඩුන් දියාමේ පාලම් තොටු පල් රේන්ද පහත දක්වන කොන්දේසිවලට එක ගව වසි 1902 ක්වූ සැප්තැම්බර් මස 26 වෙනි සිකුරාදා පස්වරු එකට මහනුවර කවිචේරියේදී ප්‍රසිද්ධ වෙන්දේසිකර විකුණනට යෙදෙන වස මෙයින් දන්වමි.

ඉල්ලා ගන්නාලද ගතනෙන් සියේට දහස බැගින් ගතනක් ගැනුම්කාරයා විසින් විකුණු දවසේදීම මුදලෙන් බැඳගන්නට ඕනෑය. එම ඉල්ලීම උතුමානත්වහන්සේ විසින් බාරගන්ට යෙදුනොත්, ඔහුගේ ඉල්ලීම උතුමානත්වහන්සේ විසින් ඒත්තුගත් බව දැනුම්දුන් දින පටන් 30 දවසක් ඇතුලතදී එම ඉල්ලීම ගතනෙන් දෙකෙන් පංගුවක් වටිනා ඇප ඒත්තුගත් මුද්දර මප්පු වලින් හෝ තුනෙන් පංගුවක් වටිනා ඇප මුලෙන් හෝ බැඳ සම්පූර්ණකරනට ඕනෑය.

ඇප පිණිස තබනලද මප්පු සෝදිසිකිරීම සඳහා ආණ්ඩුවේ අද්වකාත් උත්තාන්සේට ගෙවියයුතු ගාස්තුවද, ඇප මප්පු සෑදීමටද, ඒවා සෝදිසිකර සම්පුර්ණකරීමටද, ඉඩම් තක්සේරුකෙරීමට සහ ඇප මප්පු රෙජිස්ටර්කෙරීමටත් ගෙවියයුතු ගාස්තුන් ඔහු විසින් ගෙවනට ඕනෑය.

ඇප වෙනුවෙන් තබනලද ඉඩම්වලට මප්පු ඒවා මීට ප්‍රථම ඇපේකට නොහොත් උකසකට යටත් නැති බවට ඉඩම් ලියා සටහන්කරණ රෙජිස්ට්‍රාර් තැනගෙන් සහතික පත්‍රයක් ලබාගත යුතුයි. මෙම සහතිකපත්‍රය ඇප දෙන තැනැත්තාගේ විසදමෙන් ලබාගත යුතුයි.

මේ ගැන වැඩිදුර කාරණා ආණ්ඩුවේ ඒජන්ත උත්තාන්තේගෙන් ඉල්ලීමකට විට දැනගත හැකි වේ.

භාගික සහායට අයිති පාලම් රේන්ද.

1. පේරාදෙණියේ පාලම් සහ රේඛාම පාරේ රේන්දය.
2. කවුඟස්තොට පාලම් සහ පාරේ රේන්දය.
3. ගෝනවත්තේ තොටුපල සහ තලාතුමියේ පාලම්.
මෙයින් එක රේන්දපලකදී රේන්දකාසි ගෙවීමෙන් එදවස තුලදී අතිකට රේන්දකාසි ගෙවීමෙන් නිදහස්ය.
4. ලේවැල්ලේ තොටුපල.

ආණ්ඩුවේ පාලම් රේන්ද.

1. පුපුරුස්සේ පාරේ රේන්දය.
2. පුස්සැල්ලාවේ පාරේ රේන්දය.
3. රම්බොඩ පාරේ රේන්දය සහ තවලුන් තැන්නේ රේන්දය. එනම් වටගොඩ පාර සහ රම්බොඩ සිට ගම්පලට යන පාර හන්දිවෙන තැන.
මෙයින් එක රේන්දපලකදී රේන්දකාසි ගෙවීමෙන් ඒ දවස තුලදී අතිකට රේන්දකාසි ගෙවීමෙන් නිදහස්ය.
4. පන්තල්ලියේ පාලම්.
5. අම්පිටිය සහ ගුරුදෙනියේ පාරේ රේන්ද.
මෙයින් එක රේන්දපලකදී කාසි ගෙවීමෙන් එදවස තුලදී අතිකට රේන්දකාසි ගෙවීමෙන් නිදහස්ය.
6. බඩ්ඩාගම පාලම්.
7. කඩවල පාරේ රේන්දය.
8. තෙල්දෙනියේ පාලම් රේන්දය.
9. මඩවල පාරේ රේන්දය.
10. කප්පුපල, පෙරබහුතැන්නේ පාරේ රේන්දය.
11. බලකඩුවේ පාරේ රේන්දය.
12. දඹුල්ලේ රේන්ද දෙක, එනම්: දඹුල්ලේ කඩමන්ඩියේ යාපනේට යන පාරේ නොමිමර එකේ රේන්දපලද, කුරුනෑගල සිට ත්‍රිකුණාමලේට යන පාරේ නොමිමර දෙකේ රේන්ද පලත්ය.
මෙයින් එක රේන්දපලකදී රේන්දකාසි ගෙවීමෙන් එදවස තුලදී අතිකට රේන්දකාසි ගෙවීමෙන් නිදහස්ය.
13. කොලොන්ගහමුල පාරේ රේන්දය.
14. රිකිල්ලියාස්කඩ පාරේ රේන්දය.
15. ගම්පල සහ කඩුනන්තාවේ පාරේ රේන්ද.
මෙයින් එක රේන්දපලකදී රේන්දකාසි ගෙවීමෙන් එදවස තුලදී අතිකට රේන්දකාසි ගෙවීමෙන් නිදහස්ය.

එච්. චේස්,

ආණ්ඩුවේ ඒජන්ත උත්තාන්තේ.

වර්ෂ 1902 ක්වූ සැප්තැම්බර් මස 9 වෙනි දින මහනුවර කඩවීමේ සේදිය.

He will further be required to deposit money to pay the fees of the Crown Counsel for examining and giving his opinion on the title deeds of the properties tendered by him as security, and for examining and settling the security bond, and the fee charged for examining documents and drawing the security bond, and also the expenses of appraising properties and of registering the security bond.

All title deeds tendered as security should be accompanied by a certificate obtained from the Registrar of Lands that the lands to which they relate are unencumbered. This certificate must be obtained at the cost of the party offering the security. Further information can be obtained on application to the Government Agent.

He will be further required to exhibit a red light on both sides of the toll bar, visible at a distance of 100 yards.

MUNICIPAL TOLLS.

1. The bridge toll at Gintota.
2. The road toll at Paradowewatta between the turn to Buona Vista Hill and the 74½ milepost on the main road to Matara, together with the Morawak korale road toll.

GOVERNMENT TOLLS.

Calle District.

1. The bridge toll at Pol-oya.
2. The road toll at the 57¼ milepost at Kahawe (Hikkaduwa).
3. The ferry toll at Halpatota.
4. The road toll at the 47½ milepost at Welitara in lieu of the bridge toll at Balapitiya.
5. The road toll on the road to Udugama, to be collected on the land Galwetawatta at or within 50 yards (southwards) of the junction of the Akmimana minor road with the Udugama principal road.
6. The minor tolls: Hirimburu-Baddegama road, to be collected at the land called Galagahawatta on the Uluwitika junction between the 4th and 5th mileposts.
7. Ambalangoda-Elpitiya road, to be collected at the land called Tembiligahawatta at the Erawawila bridge at Karandeniya between the 2nd and 3rd mileposts.
8. Labuduwa-Akmimana road, to be collected at the northern boundary of the land called Wellagahawatta at Totagoda between the 4th and 5th mileposts.

Matara District.

1. The bridge and minor road toll at Polwatta and the branch toll at Polkandan-ela.
2. The bridge and road toll at Akuressa.
3. The road tolls at Deundera.
4. Morawaka road toll about the 48th milepost.
5. The road toll at Godagama.
6. The road toll at Talpewala on the Hakmana line.
7. The road toll at Bandattara on the Tudawe line.

Hambantota District.

1. The bridge toll at Walawe.
2. The road toll at Sinimodara between 118th and 119th mileposts with the branch road toll at Godakumbura on the road from Beliatta to Dikwella.

P. E. PIERIS,
for Government Agent.
Galle Kachcheri,
September 10, 1902.

NOTICE is hereby given that on Thursday, October 2, 1902, the Government Agent for the Southern Province will put up for sale by public auction, at 1 P.M., the under-mentioned Toll Rents of the Southern Province from January 1 to December 31, 1903.

The purchaser will be required to deposit at once one-tenth of the purchase amount in cash, and should the offer be accepted by his Excellency the Governor, to furnish approved security for one-half of the whole purchase amount, or in cash for one-third of the whole purchase amount, within thirty days of the date of the receipt by him of the notification of the Governor's acceptance of his offer. He will also be required to deposit one month's rent in advance until the security bond is completed.

වර්ෂ 1903 ක්වූ ජනවාරි මස 1 වෙනි දින පටන් දෙසැම්බර් මස 31 වෙනි දින දක්වා මෙහි පහත සඳහන්වෙන දකුණු පළාතේ තොටුපල්වල රේන්ද වර්ෂ 1902 ක්වූ ඔක්තෝබර් මස 2 වෙනි බ්‍රහස්පතින්දා දවල් එකට ගාල්ලේ කඩවීමේදී විකුණන බව මෙයින් දැනුම්දෙනවා ඇත.

ගැනුම්කාරයා විසින් ඉල්ලාපු ගනනෙන් දහ සෙන් කොටසකට වැටගෙන මුදල්ගනන සල්ලි වලින් වහාම ඇප කිහිපට ඕනෑවා පමනකුත් නොව එම ඉල්ලීම උතුමානන්වහන්සේ විසින් භාරගන්නට සූදුනිතිමි ඔහුගේ ඉල්ලීම උතුමානන්වහන්සේ විසින් ඒත්තුගත් බව දැනුම්දුන් දින

පටන් 30 දවසක් ඇතුළතදී එම ඉල්ලී ගතකෙරුණු දෙකක් පැහැදිලිව වටිනා ඇප එක්කරගත් මුදු ඔප්පුවලින් හෝ තැනෙන් පැහැදිලිව වටිනා ඇප මුදලෙන් හෝ තිබූ සම්පූර්ණකරන්නට ඕනෑදේ තවද ඇප ඔප්පු සම්පූර්ණකරණතුරු මාසෙක බදු මුදල අත්පිට බද්දන්ටද ඕනෑය.

ඒ ඇරත් ඇප පිණිස තිබෙනලද ඔප්පු සෝදිසි කිරීම සඳහා ආණ්ඩුවේ අද්වකාත් උත්තාන්සේට ගෙවියයුතු වූ ගාස්තුවද, ඇප ඔප්පු සෑදීමටද, ඉඩම් තත්සේරුකෙරියට සහ ඇප ඔප්පු රෙජිස්ටර් කෙරීමට ගෙවියයුතු ගාස්තුත් ඔහු විසින් ගෙව තිබේ.

ඇප වෙනුවෙන් තිබෙනලද ඉඩම්වල ඔප්පු ඒවා මීට ප්‍රථම ඇපේකට නොහොත් උකසාකට යටත් තැනි බවට ඉඩම් ලියා පදිංචිකරණ රෙජිස්ට්‍රාර් තැනගෙන් සහතික පත්‍රයක් ලබාගතයුතුයි මෙම සහතික පත්‍රය ලබාගැනීමට ඕනෑකරන විට දම ඇපතබන අය විසින් දැරියයුතුයි.

ගැනුම්කාරයා විසින් රේන්දපලේ පාරේ දෙ පැත්තේ යාර 100ක් දුර පෙනෙන රතු එලි දෙ කක් තබන්ට ඕනෑවේ.

මේ ගැණ වැඩිදුර කාරණ ආණ්ඩුවේ ඒජන්ත උත්තාන්සේගෙන් ඉල්ලීමකල විට දැනගන්ට පුළු වන.

භාගික සභාවට අයිති පාලම් රේන්ද.

1. බොහෝමයට කන්දට හැරෙන වන්ගියටත් මාරුව යන මසපාරේ 74½ කනුවට අතරේ පර දුවවත්තේ පාරේ රේන්දයද සහ මාරුවක්කෝර ලේට යන පාරේ රේන්දයද.
2. හිත්තොට පාලම් රේන්දයද.

ආණ්ඩුවේ පාලම් රේන්ද, ගාළුදිස්ත්‍රික්කය.

1. පොල්මයේ පාලම් රේන්දයද.
2. නොමීමර 57½ කනුව සම්පයේ හික්කඩුවේ කහවේ පාරේ රේන්දයද.
3. හල්පාතොට තොටුපල රේන්දයද.
4. බලපිටියේ රේන්දය වෙනුවට නොමීමර 47½ කනු සම්පයේ වැලිතර පාරේ රේන්දයද.
5. උඩුනම පාරේ රේන්දයද, අයකරන සා නය ගල්වැට වත්තේදී නොහොත් අක්මිමනට යන පාරේ හන්දියේ හිට බඹ පනනකට වැඩි නොවන දුර දකුණට.
6. හිරිඹුරේ බද්දේගම පාරේ රේන්දය අය කරණ සානස උළුවිටිකේ හන්දියේ හතරවෙනි කනුවටත් පස්වෙනි කනුවටත් අතරේ තිබෙන ගලගහවත්තේය.
7. කරන්දෙනියේ 2 සහ 3 වෙනි කනුවලට අතරේ එරවාවිල පාලම් ලඟ තැඹිලිගහවත්තේදී අයකරණ පිණිස අම්බලන්ගොඩ ඇල්පිටියේ පාරේ රේන්දය.
8. තොටගොඩ 4 වෙනි 5 වෙනි කනුවලට අතරේ වැල්ලගහවත්තේ උතුරු මායිම ලඟ අග කරණ පිණිස ලබුදුව අක්මිමන පාරේ රේන්දය.

මාතර දිස්ත්‍රික්කය.

1. පොල්වත්තේ පාලම් රේන්දය, අතුරුපාරේ රේන්දය සහ පොල්කඳන්ඇලේ රේන්දයද.
2. අතුරුස්ස පාලම් සහ පාරේ රේන්දය.
3. දෙවුන්දර රේන්දය.
4. 48 කනුවලඟ මාරුවක පාරේ රේන්දය.
5. ගොඩගම පාරේ රේන්දය.
6. හක්මන පාරේ තල්පෙට්ල රේන්දය.
7. තුඩාව පාරේ තිබෙන බන්ඩත්තර රේන් දය.

හම්බන්තොට දිස්ත්‍රික්කය.

1. වලවේ පාලම් රේන්දය.
2. බෙලිඅත්තේ හිට දික්වැල්ලට යන පාරේ ගොඩකුඹුරේ තිබෙන අතුරුපාරේ රේන්දය සමග 118, 119 කනු අතරේ තිබෙන සීනිමෝදර පාරේ රේන්දය.

පී. ඊ. පීරිස්,
ආණ්ඩුවේ ඒජන්තතැන වෙනුවට.
වර්ෂ 1902 ක්වූ සැප්තැම්බර් මස 10 වෙනි දින ගාල්ලේ කවිචේරියේදීය.

NOTICE is hereby given that on Wednesday, September 24, 1902, at 2 P.M., will be put up for re-sale at the Kurunegala Kachcheri, at the risk of the original purchasers, the Arrack Rent of the Chilaw District for the period October 1 to December 31, 1902, the original purchasers of which may have failed to pay on or before that date the instalment for the month of August, 1902.

The purchasers at the re-sale should deposit one-tenth of the purchase amount on the day of sale.

W. A. WEERAKOON,
for H. L. CRAWFORD,
Government Agent.

Kurunegala Kachcheri,
September 5, 1902.

ගලාවන දිස්ත්‍රික්කයේ අරක්කු රේන්ද මුල් ගැ ඤුම්කාරයින් විසින් 1902 ක්වූ අගෝස්තු මාසේට ගෙවියයුතු මුදල් කොටස වර්ෂ 1902ක් ගැත්තැම්බර් මස 24 වෙනි දිනදී හෝ ඊට මත් තෙත් නොගෙවනු ලැබෙනම් ඒ රේන්දය 1902 ක්වූ ඔක්තෝබර් මස 1 වෙනි දින සිට දෙසැම්බර් මස 31 වෙනි දින දක්වා කාලයට මුල් ගැඤුම් කාරයින්ගේ පාවුවට වර්ෂ 1902 ක්වූ ගැත්තැම්බර් මස 24 වෙනි දින බද්ද දවල් දෙකට කුරුණෑගල කවිචේරියේදී නැවත විකිනීමට දමනු ලැබේ.

නැවත විකිනීමේදී ගැඤුම්කාරයින් විසින් ගත් මුදලින් දහයෙන් කොටසක් විකිණීමේ දිනෙදී ගෙවන්ට ඕනෑය.

ඩබ්ල්යු. ඒ. විරකෝන්,
එච්. ඇල්. ක්‍රෝෆෝර්ඩ්,
ආණ්ඩුවේ ඒජන්තඋත්තාන්සේ.

වර්ෂ 1902 ක්වූ සැප්තැම්බර් මස 5 වෙනි දින කුරුණෑ ගල කවිචේරියේදීය.