

Ceylon Government Gazette

Published by Authority.

No. 5,890 — FRIDAY, NOVEMBER 14, 1902.

PART I.—General : Minutes, Proclamations, Appointments,
and General Government Notifications.

PART II.—Legal and Judicial.

PART III.—Provincial Administration.

PART IV.—Marine and Mercantile.

PART V.—Municipal and Local.

Separate paging is given to each Part in order that it may be filed separately.

Part III. — Provincial Administration.

	PAGE		PAGE
Land Sales :—		Land Acquisition Notices	... 4008
Western Province	... 3917	Land Resumption Notices	... —
Central Province	... 3941	Notices under Ordinance No. 1 of 1897	... <i>Suppl.</i> & 4011
Northern Province	... 3948	Abstracts of Season Reports	... 4017
Southern Province	... 3946	Notices under "The Forest Ordinance"	... —
Eastern Province	... 3967	Sales of Arrack, Opium, and Toll Rents	... 4020
North-Western Province	... 3975	Miscellaneous Provincial and District Notices:—	
North-Central Province	... 3977	Sales of Salt and Timber	... —
Province of Uva	... 3985	Notifications of Close Season, Infected Areas, &c.	... —
Province of Sabaragamuwa	... 4004	Specifications under "The Irrigation Ordinance"	... —

LAND SALES IN THE WESTERN PROVINCE.

No. 1,455, W. P.

Colonial Secretary's Office,
Colombo, October 31, 1902.

ON Thursday, December 11, 1902, at 12 noon, the Assistant Government Agent for the Kalutara District will put up to auction, at his office in Kalutara, the under-mentioned portions of Crown Land, on the terms authorized by Government.

Lot.	Village.	Name of Land.	Description.	Extent. A. R. P.	Upset Price per Acre. Rs.
12109	Ratmale	Maddekandemukalana or Kukula-			
		walakandehenamukalana	Forest	1 2 8	1,000
12110	Do.	Kukulawalakandedeniya	Deniya	0 0 14	500
12111	Do.	Kukulawalakandemukalana or Madde-			
		kandemukalana	Forest	0 0 28	500
12112	Do.	do.	do.	1 1 38	1,000
		Claimant—Diyapattugamavidanalage	Don Eronis Appu.		
12113	Ratmale	Galagawadeniyakumbura	Field	0 0 1	50
12114	Do.	do.	do.	0 0 1	50
		Claimant—Crown.			
12115	Ratmale	Kukulawalakandedeniya	Deniya	1 0 0	500
12116	Do.	Maddekandemukalana or Kukula-			
		walakandehenamukalana	Forest	0 1 15	500
12117	Do.	do.	do.	1 2 4	500

Lot.	Village.	Name of Land.	Description.	Extent.		Upset Price per Acre. Rs.
				A.	R. P.	
12118	Ratmale	Claimant—Polwattehetige Kirineris. Kukulawalakandedeniyaakumbura	Field	0	0 1	50
12119	Ratmale	Claimant—Crown Kukulawalakandedeniya	Deniya	0	0 25	500
		Situating in Maha pattu south of Pasdun korale east.				
12141	Kolahakada	Preliminary plan 11,433. Claimant—Crown. Amuhenalandakele	Jungle	0	3 36	30
12142	Kolahakada	Claimant—Crown and Horawala Vitanage James Appu. Amuhenalandawatta or Wattaboda-Cocoanut, &c., two kattiapitakattia	years old	0	0 26	30
12143	Do.	Amuhenalandaowita	Owita	0	2 2	20
12255	Indigastuduwa	Preliminary plan 11,462. Claimant—Crown. Indigahaowitadeniya	Deniya	0	3 9	10
12256	Migama	Kukulalandawatta	Cinnamon	0	0 30	100
1227	Do.	Kukulalanda	Jungle	10	0 10	40
12258	Do.	do.	Reservation for path	0	0 7	—
12259	Do.	Galapitagahagodaland	Reservation for road	0	0 13	—
12260	Do.	do.	Jungle	2	3 18	30
12261	Do.	do.	Reservation for road	0	0 34	—
12262	Do.	do.	do.	0	0 8	—
12263	Migama	Claimant—Crown and Wittachchi Senewiratna Galapitagahagodawattapitakattia	Don Cornelis Appuhami. Jungle	1	0 20	30
12264	Migama	Claimant—Crown. Palliyawatta	Reservation for road	0	0 35	—
12265	Do.	do.	Reservation for a burial ground	3	2 12	—
12266	Do.	do.	Reservation for road	0	0 15	—
12267	Do.	Galapitagahagodaland	do.	0	1 30	—
12268	Do.	do.	To be reserved	16	3 20	—
12269	Do.	do.	Reservation for way	0	0 24	—
12270	Do.	do.	To be reserved	6	2 18	—
12271	Do.	do.	Reservation for way	0	0 16	—
12272	Do.	Pandithagodatuwa	Jungle	3	2 2	10
9990	Dodangoda	Preliminary plan 10,912. Claimant—Crown. Pattigalalanda	Jungle	28	1 30	30
9994	Do.	do.	do.	41	0 0	30
10961	Yatadolawatta	Preliminary plan 11,149. Claimant—Crown. Koratuwehenedeniya	Deniya	5	0 33	10

Situating in the Iddagoda pattu of the Pasdun korale west.

N.B.—All the lots in preliminary plan 11,426 of Ratmale are believed to contain plumbago.

Further particulars respecting these lands may be obtained from the Surveyor-General, and respecting the conditions of sale from the Assistant Government Agent, Kalutara.

By His Excellency's command,

EVERARD IM THURN,
Colonial Secretary.

No. 1,455, W. P.

වර්ෂ 1902 ක්‍රි.ව. ඔක්තෝබර් මස 31 වෙනි දින කොළඹ
මහසෛක්‍යාර්යාලයේ කටයුතු වේදිකාවේ.

මහරජයාණන්ගේ ආණ්ඩුවේ උපදේශනාලයකින් විසින් මෙහි පහත සඳහන්වන ආණ්ඩුව සන්ධාන
ඉඩම් ආණ්ඩුවේ නියෝගවලට ප්‍රකාරයට වර්ෂ 1902 ක්‍රි.ව. දෙසැම්බර් මස 11 වෙනිදින මුහුණපත් දී දවල්
12ට කළුසර කවිවේදියාණන්ගේ වෙන්දේසිකර විකුණනු ලබන නිවැසිකරුවන්ට ගෙදෙනවා ඇත.

සිංහල 11,426. ගම—රත්මලේ.

කො.	ඉඩමේ නම.	අයිතිකම් කියාත්තා.	අන්දම.	අක්කර		
				මහත. අ. රු. ප.	සහ මිල. රු.	
12109	මද්දකන්දෙ මුකලාන හො හොත් කුකුලාවලකන්දෙ හේන මුකලාන	රජයන්තක	වනාන්තරය	1	2 8	1,000
12110	කුකුලාවලකන්දෙ දෙහිය	එම	දෙහිය	0	0 14	500
12111	කුකුලාවලකන්දෙ මුකලාන හොත් මද්දකන්දෙ මුකලාන	එම	වනාන්තරය	0	0 28	500
12112	එම	එම	එම	1	1 38	1,000
12113	ගලහාවාදෙහි කොකුමුර	දියපතුගම මද්දකලාණේ දෙහි එරෝනිස් අප්පු	කුමුර	0	0 1	50
12114	එම	එම	එම	0	0 1	50
12115	කුකුලාවලකන්දෙ දෙහිය	රජයන්තක	දෙහිය	1	0 0	500
12116	මද්දකන්දෙ මුකලාන හො හොත් කුකුලාවලකන්දෙ හේන මුකලාන	එම	වනස	0	1 15	500
12117	එම	එම	එම	1	2 4	500
12118	කුකුලාවලකන්දෙ දෙහිය කුමුර	පොල්වත්තෙහෙවිවිගෙ කිරි හේරිස්	කුමුර	0	0 1	50

නො.	ඉඩමේ නම.	අයිතියකම් කිරීමේ නම.	අන්දම.	මහල.	අක්කර ගණ මිල.
				අ. රු. ප.	රු.
12119	කුකුලාවලකන්දේ දෙකිය සිහිවා තිබෙන්නේ දකුණු මහපත්තුවේ පැරණිතම පස්දම්කොරලේය.	රජසන්තක	දෙකිය	0 0 25	500
12141	අමුණෙනෙලන්දේ කැලේ	රජසන්තක	කැලය	0 3 36	30
12142	අමුණෙනෙලන්දේ වත්ත කොහොත් වත්තබොඩකවිටි මෙ පිටකවිටිය	රජසන්තක සහ ගොරවල විශාකයේ ජේමිස් රජු	අවිරුද්ධ දෙකක් වෛසැනි පොරොඹිව	0 0 26 0 2 2	30 20
12143	අමුණෙනෙලන්දේ මිටි	එම	මිටි	0 2 2	20
12255	ඉදිගමමිටිදෙකිය	සිහියම 11,462. ගම—දිගස්තුඩුව. රජසන්තක	දෙකිය	0 3 9	10
12256	කුකුලාවලන්දේ වත්ත	රජසන්තක	කුරුදු	0 0 30	100
12257	කුකුලාවලන්දේ	එම	කැලය	10 0 10	40
12258	එම	එම	පාර, හහනම්	0 0 7	—
12259	ගලපිටගහගොඩවලන්දේ	එම	එම	0 0 13	—
12260	එම	එම	කැලය	2 3 18	30
12261	එම	එම	පාර, හහනම්	0 0 34	—
12262	එම	එම	එම	0 0 8	—
12263	ගලපිටගහගොඩවත්තෙ පිටකවිටිය	එම සහ පිටිවැවිම් සෙනෙපි රත්ත දෙව් කොර්සන් ලීස් අප්පුකම්	කැලය	1 0 20	30
12264	පල්ලියවත්ත	රජසන්තක	පාර, හහනම්	0 0 35	—
12265	එම	එම	සොහොන්ගුම්	—	—
12266	එම	එම	ග, හහනම්	3 2 12	—
12267	ගලපිටගහගොඩවලන්දේ	එම	පාර, හහනම්	0 0 15	—
12268	එම	එම	එම	0 1 30	—
12269	එම	එම	හහනම්	16 3 20	—
12270	එම	එම	මැටිය, හහනම්	0 0 24	—
12271	එම	එම	හහනම්	6 2 18	—
12272	පත්තිගොඩගුඩුව	එම	මැටිය, හහනම්	0 0 16	—
9990	පවිටිගලුන්දේ	සිහියම 10,912. ගම—දෙව්ගොඩ. රජසන්තක	කැලේ	28 1 30	30
9994	එම	එම	එම	41 0 0	30
10961	කොරටුවෙහෙන්නේදෙකිය සිහිවා තිබෙන්නේ බස්නාහර පස්දම්කොරලේ දේද දෙකොඩපත්තුවෙහි.	රජසන්තක	දෙකිය	5 0 33	10

සිහියම 11,426 සිහියමේ ජේත බිම්කැබලිවල මිනිරත් තිබේ.

මෙම ඉඩම් ගැන වැඩිදුර කාරණා සර්වේශ්වර්තනලේඛනාත්සේගෙන්ද, විධිනිමේ කොන්දේසි ගැන කළුකර දිස්ත්‍රික්කේ ආණ්ඩුවේ උපදේශනලේඛනාත්සේගෙන්ද දැනගත හැකිවේ.

ගරුකර උතුමානත්වකත්සේගේ ආඥාව ලෙස,
ඉවුරුරිඞ් ඉම් කරුන්,
මහ-සකු තාරිස් වමක.

No. 1,456, w. p. Colonial Secretary's Office, Colombo, October 31, 1902.

ON Monday, December 15, 1902, at 12 noon, the Assistant Government Agent for the Kalutara District will put up to auction, at his office in Kalutara, the under-mentioned portions of Crown Land, on the terms authorized by Government.

Lot.	Name of Land.	Name of Claimant.	Description.	Extent.			Upset Price per Acre.
				A.	R.	P.	
Preliminary plan 11,439. Village—Veyangalla.							
12164	Enderekandekumbura or Kammal-godakandadeniya	Crown	Field	0	1	18	12 0
12165	Enderekandewatta	K. Amangira	Planted land	0	1	24	12 50
12166	Enderekandegoda	Crown	Chena	0	0	32	10 0
12167	Enderekandewatta	K. Amangira	Garden	0	1	35	15 0
12168	Enderekandekumbura or Kammal-godakandedeniya	Crown	Field	1	0	26	12 0
12169	Kammalgodahena	do	Reservation for stream	0	1	28	—
12170	Do	do	Reservation for path	0	0	24	—
12171	Do	do	Chena	1	1	0	1,000 0
Preliminary plan 3,359. Village—Gowinna.							
6484	Gowinimanana	Crown	Manana	11	0	33	10 0
6485	Idalhena	do	Jungle	7	2	11	30 0
6488	Mananekattiya	do	Manana	4	2	10	10 0
6489	Part of Mananekattiya	Crown and Don Semaneri	Field	8	0	32	15 0
6490	Do	Samarasekara Crown	Manana	6	1	8	10 0

Lot.	Name of Land.	Name of Claimant.	Description.	Extent.		Upset Price
				A.	R. P.	per Acre. Rs. c.
Village—Pahala Naragala.						
6502	Alubogahagodella	Ratuge Punchi Sinno	Garden	1	3 20	100 0
6502½	Kahatagaha-asweddumegodella	Crown	Scrub	1	0 34	10 0
6503	Kahatagaha-asweddumepelakattiya	Crown and M. Don Hendrick	Field and deniya	4	2 0	15 0
6505	Kandepaulakattiya	Crown	Scrub to be reserved	4	0 37	—
6506	Indigahamanana	do	Deniya	3	0 11	10 0
6507	Alubogahalanda	do	Jungle	5	0 8	20 0
6509	Hulangahanawattehena	do	do	7	3 3	15 0
6509½	Mahapulugodella Mananegodella	Crown do	Jungle To be reserved for Gowinna school	1	2 25	15 0
Village—Thala Naragala.						
6519	Kongahakanatta	Crown	Deniya	4	0 16	10 0
Situating in the Gangaboda pattu of the Pasdun korale east. Preliminary plan 11,438. Village—Yatiana.						
12159	Etungahatennekele	Crown	Jungle	9	3 0	50 0
12160	Do	do	Reservation for road	0	0 30	—
12161	Etungahatennekelewatta	Crown and V. Paulu de Silva	Planted land	0	0 8	30 0
12162	Etungahatenneyatyanawatta	William Chapman Dias and another of Colombo	Tea land	0	0 1	150 0
12163	Etungahatennekelewatta	V. Paulu de Silva	Cleared land	0	0 14	100 0
Situating in the Maha pattu north of Pasdun korale east. Preliminary plan 11,437. Village—Kurupita.						
12157	Elabodawatta	Pinnagodage Seneris Appu	Garden	0	0 20	60 0
12158	Bulatkandedeniya	Crown	Field	0	0 24	15 0
Situating in the Maha pattu south of Pasdun korale east.						

N.B.—Lot 12,171 of Veyangalla contains plumbago. It was illicitly dug for this mineral. This lot is to be put up for sale at Rs. 1,000 per acre, with mining rights.

Further particulars respecting these lands may be obtained from the Surveyor-General, and respecting the conditions of sale from the Assistant Government Agent, Kalutara.

By His Excellency's command,

EVERARD IM THURN,
Colonial Secretary.

No. 1,456, W. P.

වම් 1902 ක්වූ ඔක්තෝබර් මස 31 වෙනි දින කොළඹ
මහසෙනෙට්ටර් ජනරාල්වරයාගේ කන්දෝරුවෙහි.

කවර දිස්ත්‍රික්කේ ආණ්ඩුවේ උපජීවත්කරුවන්ගේ විසින් මෙහි පහත සඳහන්වන ආණ්ඩු සත්කම්
ඉඩම් ආණ්ඩුවේ නියෝගවල ප්‍රකාරයට වම් 1902 ක්වූ දෙසැම්බර් මස 15 වෙනි දිනකදී අවුල් 12ට අවුල්
කර කවරෙහිදී වෙන්දේසිකර විකුණීමට යෙදෙන්නා වූවා.

සිතියම 11,439. ගම—වෙහෙරගල්ල.

නො.	ඉඩමේ නම.	අයිතියක් කියවන්නා.	අන්දම.	මහත. අ. රු. ප.	අක්කර යක මිල රු. ශ.
12164	එකේරකන්දෙහුරු නො හොත් කම්මල්ගොඩ දෙහිය	රජසත්කක	කුඹුර	0 1 18	12 0
12165	එකේරකන්දෙහුරු නො	කේ. අමත්තිරු	වැවිලි ඉඩම	0 1 24	12 50
12166	එකේරකන්දෙහුරු නො	රජසත්කක	සේන	0 0 32	10 0
12167	එකේරකන්දෙහුරු නො	කේ. අමත්තිරු	වත්ත	0 1 35	15 0
12168	එකේරකන්දෙහුරු නො හොත් කම්මල්ගොඩ කන්දෙහෙහිය	රජසත්කක	කුඹුර	1 0 26	12 0
12169	කම්මල්ගොඩසේන	එම	දොල, තහනම්	0 1 28	—
12170	එම	එම	පාර, තහනම්	0 0 24	—
12171	එම	එම	සේන	1 1 0	1,000 0
සිතියම 3,359. ගම—ගෝවිත්ත.					
6484	ගෝවිත්තමානත්ත	රජසත්කක	මානත්ත	11 0 33	10 0
6485	ඉදල්සේන	එම	කැලය	7 2 11	30 0
6488	මානත්තකම්පිය	එම	මානත්ත	4 2 10	10 0
6489	මානත්තකම්පියසේන පත් ඉවක්	එම සහ දොන් සෙම	කුඹුර	8 0 32	15 0
8490	එම	සේරීස් සමරසේකර	රජසත්කක	6 1 8	10 0
6502	අළුවෙහෙරගොඩැල්ල	ගම—පහලකරගල.	රතුසේ පුත්තියකැපො	1 3 20	100 0
6502½	කහවගහඅස්වැද්දමේ බැල්ල	රජසත්කක	පළුරුසහිය	1 0 34	10 0
6503	කහවගහඅස්වැද්දමේ පැල කම්පිය	එම සහ ඇච්. දොන් කෙන්දික්	කුඹුර සහ දෙහිය	4 2 0	15 0

අංක.	ඉඩමේ නම.	අයිතියක් කියවත.	අන්දම.	මහල.		අක්කර ගණ මිල.
				අ. රු. ප.	රු. ග.	
6505	කන්දේපාලකවිටිය	රජයේතන	පඳුරු	4	0 37	15 0
6506	ඉදිනමානගම	එම	දෙකිය	3	0 11	10 0
6507	අළුවෝගලන්ද	එම	කැල	5	0 8	20 0
6509	හුලන්ගලවත්තොස්ත	එම	එම	7	3 3	15 0
6509½	මහපුළුපොයාමැල්ල	එම	එම	1	2 25	15 0
6512	මානවනොපොයාමැල්ල	එම	ආවේශයේ පාඨ ශාලාව, ගහනම්	1	1 39	—
6519	කෝත්තකනන්ත	රජයේතන	දෙකිය	4	0 16	10 0
පිහිටා තිබෙන්නේ කැනෙතලුර පස්දම් කාර්යාලයේ ගඟවෙහෙර පස්දම් කාර්යාලයේ සිතියම 11,438. ගම—නවතන.						
12159	ඇටුන්ගලකැත්තෙකැලේ	රජයේතන	කැල	9	3 0	30 0
12160	එම	එම	පාර, ගහනම්	0	0 30	—
12161	ඇටුන්ගලකැත්තෙකැලේ වත්ත	එම සහ පි. පාලම ද සිල්වා	වැව්ලි ඉඩම	0	0 8	30 0
12162	ඇටුන්ගලකැත්ත (නවතන වත්ත)	කොළඹ, විලියම් මල්වත් දිසෙස් සහ තවත්	වත්ත	0	0 1	150 0
12163	ඇටුන්ගලකැත්තෙකැලේ වත්ත	පි. පාලම ද සිල්වා	එලිකරපු ඉඩම	0	0 14	100 0
පිහිටා තිබෙන්නේ උතුරුමහපස්දම් කැනෙතලුර පස්දම් කාර්යාලයේ සිතියම 11,437. ගම—කුරුපිට.						
12157	ඇලවොඩවත්ත	පිත්තකොඩගේ සෙනෙයි රිස්දරපු	වත්ත	0	0 20	60 0
12158	මුලක්කන්දෙදෙකිය	රජයේතන	කුඹුර	0	0 24	15 0
පිහිටා තිබෙන්නේ දකුණු මහපස්දම් කැනෙතලුර පස්දම් කාර්යාලයේ මෙහෙයුමේ නිවෙහ නොමිමර 12,171 ක්විසිටියේ මිණිරත් සම්බවී තිබේ. මෙම ඉඩම කැණ වැඩිදුර කාරණා සර්වේකර්පනලේ උත්සාහයක්වශයෙන්, විකිනීමේ කොන්දේසි කැණ සම්බන්ධ දිස්ත්‍රික්කේ ආණ්ඩුවේ උපදේශනාලයෙන් දැනගත හැකිවේ.						

ගරුකර උතුරුමහපස්දම් කැනෙතලුර, ඉතුරුම් ඉම කරන්, මහපස්දම් කාර්යාලයේ වම්ක.

No. 1,457, w. p.

Colonial Secretary's Office, Colombo, November 5, 1902.

ON Friday, December 12, 1902, at 12 noon, the Hon. the Government Agent for the Western Province will put up for sale or settlement, at his office in Colombo, the under-mentioned portions of Crown Land, on the terms authorized by Government.

Preliminary plan 11,408. Situation—Adikari pattu of Siyane korale west. Village—Udahabiyauwila.

Lot.	Name of Land.	Name of Claimant.	Description.	Extent.		Upset Price per Acre. Rs.
				A. R. P.		
T 816	Horagollelanda or Dawata-gahalanda	Hewawasandewage Sinchia Fernando and others	Ten cocoanut trees 50 years old	1	2 18	40
U 816	Do.	do.	Three jak trees 25 to 30 years old	1	3 26	40
V 816	Do.	Jayamannamohottige Don Cornelis Appuhami	Eleven cocoanut trees 15 to 20 years old	0	0 30	40

Preliminary plan 11,452. Situation—Meda pattu of Siyane korale west. Village—Willimbula.

12228	Dambugahalanda	Sembukuttiarachchige Marthelis Appuhamy and others	Eighteen cocoanut trees 30 years old	0	1 11	200
12229	Do.	Crown	Forest	2	3 30	150

Preliminary plan 9,746. Situation—Meda pattu of Siyane korale west. Village—Pilankada.

W 616	Galakumbura	Polgampolage Sinchi Appu and others	Paddy field	1	0 24	300
U 616	Badawedelewatta	Adicarige Nonohamy	Cocoanut 15 to 50 years old	2	2 6	250

Preliminary plan 9,265. Situation—Gangaboda pattu of Siyane korale east. Village—Mitirigala.

8080½	Kandehena	Crown	Cocoanut 3 to 4 years old	3	3 5	60
-------	-----------	-------	---------------------------	---	-----	----

Further information respecting these lands may be obtained from the Surveyor-General, and respecting the conditions of sale from the Hon. the Government Agent, Western Province.

By His Excellency's command,
EVERARD IM THURN,
Colonial Secretary.
O 2

No. 1,457 W. P.

ව්‍යවස්ථාපිත නොවැරදි මස 5 වෙනි දින කොළඹ මහසෙනසුනායකවරයාගේ කන්තෝරුවේදීය.

සේනායක දිසානේ වංශාධිපති ආණ්ඩුවේ ඒජන්තවරයාගේ විසින් මෙහි පහත සඳහන්වන ආණ්ඩුව සත්කම ඉඩම් ආණ්ඩුවේ නියෝගවලට ප්‍රකාරයට ව්‍යවස්ථාපිත දෙසැම්බර් මස 12 වෙනි දිනට පිටුපස දවල් 12ට කොළඹ කවිවෙරියේදී විකුණනු ලබන නොහොත් තීන්තකර දෙවන සේනාවට දෙනු ලබනු ඇත.

සිතියම 11,408. පිහිටීම සියනූකෝරලේ අදිකාරිපත්තුව. ගම—උඩහඬියන්විල. අක්කර මහත. යක මිල.

නො.	ඉඩමේ නම.	අයිතිකම් කියන්නා.	අන්දම.	අ. රු. ප.	රු.
T 816	භොරගොල්ලේලන්ද නොහොත් දවටග හලන්ද	සේවාවසන්දේවගේ සිත්විසා ප්‍රනාන්දු සහ නවත් එම	50 අවුරුදු වසස් පොල් ගස් 10	1	2 18 40
U 816	එම	එම	අවුරුදු 25 හිට 30 දක්වා වසස් කොස්ගස් 3	1	3 26 40
V 816	එම	ජයමාන්තමොහොට්ටිගේ දෙවන කොර් නේලිස් අප්පුකාමි	අවුරුදු 15 හිට 20 දක්වා වසස් පොල් ගස් 11	0	0 30 40
12228	සිතියම 11,452. දඹුහලන්ද	පිහිටීම සියනූකෝරලේ මැදපත්තුව. ගම—විලිඹුල. සෙමිබුකුට්ටිආරච්චිගේ මර්තේලිස් අප්පු හාමි සහ නවත් ආණ්ඩුව	30 අවුරුදු වසස් පොල් ගස් 18	0	1 11 200
12229	එම	එම	මුකලාන	2	3 30 150
W 616	සිතියම 9,746. හලකුඹුර	පිහිටීම සියනූකෝරලේ මැදපත්තුව. ගම—පිලන්කඩ. පොල්ගම්පලගේ සිත් විඅප්පු සහ නවත් කුඹුර		1	0 24 300
U 616	බඩවැදලේවත්ත	අදිකාරිගේ නොහොත් හාමි	අවුරුදු 15 හිට 50 දක්වා වසස් පොල්	2	2 6 250
8080½	සිතියම 9,265. කන්දේසේන	පිහිටීම සියනූකෝරලේ ගඟබොඩපත්තුව. ගම—මිනිරිගල. ආණ්ඩුව	අවුරුදු 3 හිට 4 දක්වා වසස් පොල්	3	3 5 60

මෙම ඉඩම් ගැණ වැඩිදුර කාරණා සර්වේශ්චර් ජනරල්වරයාගේ අනුමැතියෙන්, විකිණීමේ කොන්දේසි ගැණ බස්නාහිර දිසානේ වංශාධිපති ආණ්ඩුවේ ඒජන්තවරයාගේ අනුමැතියෙන් දැනගත්ව පුළුවන.

ගරුභර උතුමානන්වකන්සේගේ ආඥාවලෙස,
ඉවුරුති ඉම් තර්න්,
මහසෙනසුනායකවරයා විමස.

No. 1,458, W. P.

Colonial Secretary's Office,
Colombo, November 6, 1902.

ON Thursday, December 18, 1902, at 12 noon, the Assistant Government Agent for the Kalutara District will put up to auction, at his office in Kalutara, the under-mentioned portions of Crown Land, on the terms authorized by Government.

Preliminary plan 2,310. Village—Kurana.

Lot.	Name of Land.	Name of Claimant.	Description.	Upset Price per Acre.	
				A. R. P.	Rs.
8604	Galbodakele	Crown	Jungle	3 1 25	15
8606	Migahaowita alias Kam-menaowita	do	do	2 0 16	15
8608	Galbodahena	do	do	2 1 4	15
8609	Galgodella	Crown and Ratuge Baronchi Appu	Garden and jungle	1 2 12	30
E 809	Helliaddekumbura	Jacodige Tegis and others	Field	0 3 12	50
F 809	Dangahakumbura	Tawarage Geeris Appu and others	do	0 3 28	50
M 809	Jambugahaowita	Batgamage Lattuwa and others	Owita	3 2 0	10
N 809	Kundawalalangakumbura	Crown	Abandoned field	0 1 30	10
3426	Dawatagahahena	Preliminary plan 4,896. Village—Kotigala. Crown	Jungle	2 0 34	15
3427	Do	do	do	2 2 4	15
3429	Do	do	do	1 0 12	15
3430	Do	do	do	0 3 3	15
3431	Imbulgahahena	Jacodige Tegis and others of Kotigangoda	Garden	0 3 10	50
3433	Kirimetiwalahena	Crown	Jungle and chena	1 0 2	15
3434	Dawalagahahena	do	do	2 0 36	15
3435	Kirimetiwalahena	do	do	1 0 22	15
3438	Do	do	do	1 3 2	15

Lot.	Name of Land.	Name of Claimant.	Description.	Extent.		Upset Price
				A.	R. P.	per Acre.
						Rs.
Village—Kurana.						
3443	Galabodawatta	Crown and Amarasinha Arachchige Seneris	Jungle and garden	4	1 0	25
3445	Hiwattewilahena	Crown	High jungle	1	0 0	60
3446	Do	do	do	0	2 36	60
3447	Do	do	do	0	2 38	30
3448	Do	do	do	0	3 3	30
3449	Do	do	do	0	3 0	30
3450	Do	do	Jungle	0	2 37	30
3451	Do	do	do	0	3 4	20
3452	Do	do	do	0	3 4	20
3453	Do	do	do	0	3 5	20
3454	Do	do	do	0	3 11	20
3455	Do	do	do	0	3 11	20
3456	Do	do	do	0	3 23	20
3457	Do	do	do	0	3 19	20

Situated in the Udugaha pattu of the Rayigam korale.

N.B.—Lots 3,426, 3,427, 3,429, 3,430, 3,433, 3,434, 3,435, 3,438, and 3,445 to 3,457 are sold without mining rights. They are believed to contain plumbago.

Further particulars respecting these lands may be obtained from the Surveyor-General, and respecting the conditions of sale from the Assistant Government Agent, Kalutara.

By His Excellency's command,

EVERARD IM THURN,
Colonial Secretary.

No. 1,458, W. P.

වම් 1902 ක්වු නොවැම්බු මස 6 වෙනි දින කොළඹ මහසෙනෙකාරිස්ථානයේ කන්තෝරුවේදී.

කළුතර දිස්ත්‍රික්කේ ආණ්ඩුවේ උපරිපත්කරුන්ගේ විසින් මෙහි පහත සඳහන්වන ආණ්ඩුව සහකාර ඉඩම් ආණ්ඩුවේ නියෝගවල ප්‍රකාරයට වම් 1902 ක්වු දෙසැම්බර් මස 18 වෙනි දින වූ මුහුණපත් දවල් 12ට කළුතර කවුච්චේදී වෙන්දේසිකර විකුණුවා ගෙනොගනවා ඇත.

සියලුම 2,310. ගම—කුරත.

නො.	ඉඩමේ නම.	අයිතිකම් කියවත.	අන්දම.	අක්කර මහත. ගහ මිල.		
				අ. රු. ප.	රු.	
8604	ගල්බොඩකුලේ	රජසත්තක	කැලය	3	1 25	15
8606	මීගහමුව නොකොත්	එම	එම	2	0 16	10
8608	ගල්බොඩකුලේ	එම	එම	2	1 4	15
8609	ගල්බොඩකුලේ	එම සහ රතුගේ බාරුවේ අප්පු	වත්ත සහ කැලය	1	2 12	30
E 809	ගෙල්ලියද්දෙකුමුර	ජකොහිගේ හේගිස් සහ ගවන්	කුමුර	0	3 12	50
F 809	දත්තකුමුර	කවරගේ ජීර්ස් අප්පු සහ ගවන්	එම	0	3 28	50
M 809	ජම්බුකහමුව	බත්ගමගේ ලක්දූව සහ ගවන්	මිව්	3	2 0	10
N 809	කන්දවලලකකුමුර	රජසත්තක	පුරක්කුමුර	0	1 30	10

සියලුම 4,896. ගම—කොට්ටල.

3426	දවවගහගේන	රජසත්තක	කැලය	2	0 34	15
3427	එම	එම	එම	2	2 4	15
3429	එම	එම	එම	1	2 12	15
3430	එම	එම	එම	0	3 3	15
3431	ඉමුල්ගහගේන	කොට්ටල නොවැට්කොහිගේ හේගිස් සහ ගවන් අග	වත්ත	0	3 10	50
3433	කිරිමැව්වලගේන	රජසත්තක	ගේන සහ කැලය	1	0 2	15
3434	දවවගහගේන	එම	එම	2	0 36	15
3435	කිරිමැව්වලගේන	එම	එම	1	0 22	15
3438	එම	එම	එම	1	3 2	15

ගම—කුරත.

3443	ගලබොඩවත්ත	එම සහ අමරසිංහආරච්චිගේ සෙසේ රිස්	එම සහ කැලය	4	1 0	25
3445	කිවත්තෙවිලගේන	රජසත්තක	මුකුලය	1	0 0	60
3446	එම	එම	එම	0	2 36	60
3446	එම	එම	එම	0	2 38	30
3448	එම	එම	එම	0	3 3	30
3449	එම	එම	එම	0	3 0	30
3450	එම	එම	කැලය	0	2 37	30
3451	එම	එම	එම	0	3 4	20
3452	එම	එම	එම	0	3 4	20
3453	එම	එම	එම	0	3 5	20
3454	එම	එම	එම	0	3 11	20

කො.	ඉඩමේ නම.	අයිතිකරු කියන්න.	අක්ෂර.	අක්කර	
				වගක. රු. ප.	රු.
3455	හිට්ටෙනෙවිලපේන	රජසන්තක	කැලස	0 3 11	20
3456	එම	එම	එම	0 3 23	20
3457	එම	එම	එම	0 3 19	20

එහිවා නිවෙස්වේ රහිතමකෝරලේ උඩුගහපත්තුව.

*කොමර 3,426, 3,427, 3,429 3 430, 3,433, 3,434, 3,435, 3,438 සහ 3,445 සිට 3 457 බිම්කම්වල මිනි රක් සම්බන්ධව තිබේ. මෙවා මිනිසාගේ ගැටුමට පත්ව ඇති බවට සාධකයක් ලෙස දැක්වේ.

මෙම ඉඩම් ගැන වැඩිදුර කාරණා සර්වේශ්වර්තනුල්ලන්තාන්සේගෙන්ද, විනිසුම් කොන්දේසි ගැන කළුතර දිස්ත්‍රික්කේ ආණ්ඩුමේ උපවිජ්ජනනුන්තාන්සේගෙන්ද දැනගන්නට පුළුවන.

ගරුකර උතුමානන්වකන්සේගේ ආඥාවලෙස,
ඉවිඳුර්ඞි ඉම් සර්ව,
මහාසඤ්ඤාචාර්ය මමස.

No. 1,459, W. P.

Colonial Secretary's Office,
Colombo, November 6, 1902.

ON Tuesday, December 16, 1902, at 12 noon, the Hon. Government Agent for the Western Province will put up for sale or settlement, at his office in Colombo, the under-mentioned portions of Crown Land, on the terms authorized by Government.

Preliminary plan 4,736 Situation—Ambatalenpahala.
Village—Gotatuwa.

Lot.	Name of Land.	Name of Claimant.	Description.	Extent. A. R. P.	Fees due for
					Certificates of Quiet Possession. Rs. c.
A	Tungalleowitawatta	Louis Perera Wijasinghe, Notary	Old garden	0 1 33	3 50
B	Waluwintaleowita	K. Don Charles Appuhami and others	Owita	1 2 31	6 0
C	Mahaowita	Louis Perera Wijasinghe and another	do	1 2 26	6 0
D	Ambillagahaowita	A. Don Daniel Appuhami and others	do	1 0 0	3 50
E	Jambugahaowita	W. Dingu Perera	do	0 1 25	3 50
F	Pinowita	M. Unnanse	do	0 1 24	3 50
G	Dorakadakumbura	T. Juanis Perera and others	do	3 3 8	11 0
H	Hikgahawatta	Pansala	One jak tree about 45 years	0 3 39	3 50
I	Do	A. Hendrick Appuhami and others	Old garden	1 1 7	6 0
J	Gorakagahawatta	T. Juanis Perera and others	do	4 1 0	13 50
K	Munkotuwakumbura	do	Paddy field	0 2 25	3 50
L	Do	do	do	0 2 26	3 50
M	Delgahakumbura	Louis Perera Wijasinghe and others	do	0 3 14	3 50
N	Hikgahawatta	A. Don Hendrick Appuhami and others	Old garden	9 1 4	28 0
O	Halgahakumbura	W. Dingu Perera and others	Paddy field	0 2 39	3 50
O½	Do	K. Charles Appuhami	do	0 3 11	3 50
P	Laulugahakumbura	M. Jayasinghe Appuhami and others	do	1 1 6	6 0
Q	Mullawatta	P. Julis Perera and others	Old garden	1 1 21	6 0
R	Do	G. Don Davit and others	do	1 0 36	6 0
S	Asweddumakumbura	P. Julis Perera	Paddy field	0 1 23	3 50
T	Mullawatta	Y. Don Davit and others	Old garden	1 2 30	6 0
U	Do	K. Geeris Perera and others	do	5 0 0	13 50
V	Kalapaluwawapillewa	W. Cornelis Perera	Paddy	1 1 36	6 0
W	Asweddumakumbura	K. Dona Johanahami	do	0 2 36	3 50
X	Do	E. Sinno Appuhami and others	do	0 3 0	3 50
Y	Do	S. Davit Silva Appuhami and others	do	1 1 15	6 0
Z	Welaowita	W. Dingu Perera and others	Owita	0 3 17	3 50
A 1	Ambegahawatta	W. Dingu Perera Appuhami and others	Old garden	1 2 13	6 0
B 1	Walaowita	W. Dingu Perera and others	Owita	0 1 7	3 50
C 1	Delgahaowita	K. Thorlihami and others	do	0 2 8	3 50
D 1	Kebellagahaowita	A. Luvis Pigara	do	0 1 30	3 50
E 1	Do	K. Peries Perera and others	do	0 1 23	3 50
F 1	Do	N. Siman Pintu and others	do	0 3 22	3 50
G 1	Do	H. Salohami and other	do	0 2 21	3 50
H 1	Do	Y. Don Baron	do	0 1 25	3 50
I 1	Mudiansegeowita	A. Don Daniel Appuhami	do	1 1 5	6 0
J 1	Delgahawatta	W. Dingu Perera Appuhami and others	Four cocoanut about 75 years	0 1 4	3 50
K 1	Delgahaowita	K. Christian Perera and others	Owita	1 3 0	6 0
L 1	Danguhaowita	N. Juwanis Perera and others	do	0 3 10	3 50
M 1	Kebellagahaowita	W. Hendrick Perera Appuhami and others	do	1 3 17	6 0
N 1	Kebellagahawatta	W. Cornelis Perera Amarasekera and others	Old garden	0 2 32	3 50
O 1	Kasikumbura	P. Pabilinahami and others	Paddy field	1 0 25	6 0
P 1	Kosgahawatta	K. Don Charles Appuhami	Old garden	0 3 3	3 50
Q 1	Kosgahaowita	do	Owita	0 3 12	3 50

Lot.	Name of Land.	Name of Claimant.	Description	Extent A. R. P.	Fees due for
					Certificates of Quiet Posses- sion. Rs. c.
R 1	Atanirawalaowita	W. Kornelis Perera	Owita	0 3 9	3 50
S 1	Delgahaowita	Dissanayake Mudaliyar and others	do	0 2 15	3 50
T 1	Wadugekumbura	M. Hendrick Perera and others	Paddy field	0 1 33	3 50
U 1	Do	W. Dumingo Perera Appuhami	do	1 0 21	6 0
V 1	Do	G. H. Naide	do	1 3 21	6 0
W 1	Dorakadaowita	K. Don Davit Appuhami and others	Owita	0 3 13	3 50
X 1	Adanchiakumbura	A. Don Philippu Appuhami and others	Paddy field	1 3 34	6 0
Y 1	Wattegekumbura	A. Sinno Appuhami and others	do	2 0 0	6 0
Z 1	Kaunkaungekumbura	Y. Haramanis Perera and others	do	1 2 14	6 0
A 2	Amarasinghegekumbura	Juwanis Perera and others	do	1 2 1	6 0
B 2	Dorakadakumbura	K. Podisinno	do	0 3 36	3 50
C 2	Do	A. Paulis Appuhami and others	do	0 3 37	3 50
D 2	Do	W. Hendrick Perera	do	1 1 18	6 0
E 2	Do	P. Alwis Perera	do	1 1 31	6 0
F 2	Matikkakumbura	H. Polenchi Perera and others	do	1 1 0	6 0
G 2	Appuketigekumbura	B. Siman Perera Appuhami and others	do	2 0 27	8 50
H 2	Wetekeiyapottekumbura	P. Hendrick Perera and others	do	2 2 4	8 50
I 2	Parangiakumbureowita	M. S. Terunnanse and others	Owita	0 1 1	3 50
J 2	Parangiakumbura	K. Geris Perera and others	Paddy field	1 1 14	6 0
K 2	Wetekeiyapottekumbura	M. S. Terunnanse and others	do	1 0 18	6 0
L 2	Timbirigahawatta	G. Don Aberan Naide and others	Old garden	1 2 17	6 0
M 2	Do	W. Dumingo Perera and others	do	1 1 20	6 0
N 2	Adanchiawatta	Don Martinu Jayasinghe Appuhami and others	do	2 1 8	8 50
O 2	Dorakadadeniyaowita	do	Owita	3 0 3	11 0
P 2	Kuruppuwatta	A. Don Daniel Appuhami and others	Old garden	2 0 2	8 50
Q 2	Walungegahawatta	Dissanayake Mudaliyar and others	do	2 3 30	8 50
R 2	De'gahawatta	A. Sinchi and others	do	2 1 4	8 50
S 2	Gorakagahalande	D. Andris Perera	do	1 1 21	6 0
T 2	Bogahawatta	A. Isan Perera and others	do	1 2 37	6 0
U 2	Boghaowita	P. Hendrick Perera and others	Owita	0 2 31	3 50
V 2	Bogahawatteowita	P. Migel Perera and others	do	0 3 22	3 50
W 2	Kongahawatteowita	Hettige Don Porolis and others	do	1 3 33	6 0
X 2	Talgahawatta	K. Andris Perera and others	Old garden	4 2 27	13 50
Y 2	Bogahawatta	P. Hendrick Perera and others	do	1 0 2	6 0
Z 2	Kongahawatta	H. Don Porolis and others	do	0 1 7	3 50
A 3	Bopatawatta	A. Don Philippu Appuhami and others	do	1 1 36	6 0
B 3	Bogahawatta	A. Don Korolis Appuhami	do	4 1 0	13 50
C 3	Diulgahawatta	T. Louis Fernando and others	do	1 0 27	6 0
D 3	Deniyawatta	T. Augustina Fernando	do	0 3 26	3 50
E 3	Do	K. Christian Perera	do	1 0 21	6 0
F 3	Kosgahawatta	do	do	0 1 1	3 50
G 3	Do	P. Hendrick Perera and others	do	0 3 3	3 50
H 3	Bogahawatta	P. Migel Perera and others	do	2 0 39	8 50
I 3	Tapallawatta	A. Siman Perera and others	do	2 2 14	8 50
J 3	Siyambalagahawatta	Y. Don Haramanis	do	1 0 39	6 0
K 3	Talumbugahawatta	S. Davit Silva	do	2 1 11	8 50
L 3	Madatiyagahawatta	A. Don Romanis Appuhami	do	2 2 3	8 50
M 3	Palliagodellaminiwatta	Crown	Burial ground	0 3 2	(Reserved)
N 3	Siyambalagalawatta	Y. Don Davit and others	Old garden	2 0 10	8 50
O 3	Kapugahawatta	K. Abraham Perera Appuhami and others	do	0 3 8	3 50
P 3	Galabodawatta	W. Kornelis Perera Amarasinghe and others	do	2 1 2	8 50
Q 3	Talawawatta	K. Abraham Perera Appuhami and others	do	2 0 26	8 50
R 3	Gamagewatta	K. Hemolis Perera Appuhami and others	do	1 0 20	6 0
S 3	Do	W. Kornelis Perera Amarasekera	do	2 0 31	8 50
T 3	Laulugahakumbura	M. S. Terunnanse	Paddy field	0 2 20	3 50
U 3	Do	P. Hendrick Perera and others	do	0 2 38	3 50
V 3	Do	A. Pioris Appuhami	do	0 2 38	3 50
W 3	Mullakumbura	K. Giris Perera and others	do	3 3 0	11 10
X 3	Polkanattewattekumbura	Kornelis Perera Amarasekera and others	do	4 3 0	13 50
Y 3	Mullakumbura	Y. Siman Perera and others	do	2 3 25	8 50
Z 3	Mahakumbura	U. Juanis Appuhami and others	do	0 3 3	3 50
A 4	Do	N. Thomis Perera	do	0 2 6	3 50
B 4	Do	P. Hendrick Perera and others	do	0 2 39	3 50
C 4	Do	U. Assonis Appuhami and others	do	0 2 17	3 50
D 4	Do	M. Siman Perera and others	do	0 2 20	3 50
E 4	Do	N. T. Sinno Perera	do	0 2 20	3 50
F 4	Do	P. Hendrick Perera and others	do	0 2 3	3 50
G 4	Pottekumbura	N. Thomis Perera	do	1 1 10	6 0
H 4	Do	K. Christian Perera	do	1 0 14	6 0
I 4	Welipottekumburaowita	P. Hendrick Perera and others	Owita	0 3 29	3 50
J 4	Deniyaowita	U. Don Daniel Gunasekera and others	do	1 1 1	6 0
K 4	Pottekumburaowita	P. Hendrick Perera and others	do	0 3 20	3 50

Lot.	Name of Land.	Name of Claimant.	Description.	Extent.	Fees due for Certificates of Quiet Possession.	
					A. R. P.	Rs. c.
L 4	Pottekumburaowita	N. Thomis Perera	Owita	0 2 6		3 50
M 4	Do	K. Christian Perera	do	0 1 39		3 50
N 4	Do	do	do	0 0 28		3 50
O 4	Kongahawatta	P. Daniel Perera and others	Old garden	1 1 30		6 0
P 4	Do	P. Hendrick Perera and others	do	2 2 24		8 50
Q 4	Walawawatta	V. Don Bastian and others	do	5 0 20		18 0
R 4	Amunekadukumbura	K. Christian Perera	Paddy field	1 3 2		6 0
S 4	Palliagodellawatta	P. Alwis Perera and others	Old garden	1 2 3		6 0
T 4	Kongahawatta	H. Don Karolis and others	do	2 1 2		8 50
U 4	Batalalandehena	N. William Perera	do	0 1 32		3 50
V 4	Do	do	do	0 2 1		3 50
W 4	Ambegahawatta	K. Giris Perera and others	do	2 3 2		8 50
X 4	Pammaduawatta	K. Bastian Perera Appuhami	Jungle	2 3 16		—
Y 4	Munamalgahawatta	A. Pabilis Perera and others	Old garden	0 1 32		3 50
Z 4	Kaldamwatta	H. Don Juanis	do	1 1 19		6 0

Upset price per acre, —Jungle, Rs. 30 ; high land, Rs. 30.

Certificates of quiet possession will be issued for these lands on payment of the fees noted against them. The fees due must be paid on the day of settlement itself. When two or more lots are adjoining each other and are claimed by the same claimant, one certificate will be issued on application.

Further information respecting these lands may be obtained from the Surveyor-General, and respecting the conditions of sale from the Hon. the Government Agent, Western Province.

By His Excellency's command,

EVERARD IM THURN,
Colonial Secretary.

No. 1,459, W. P.

වස 1902 ක්වු නොවැම්බු මස 6 වෙනි දින කොළඹ මහසෙනෙවිගారిස්උන්තාන්සේනේ කන්තෝරුවෙදින.

බස්නාහිර දිසාවේ වංශාධිපති ආණ්ඩුවේ ජිජන්තලත්තාන්සේ විසින් මෙහි පහත සඳහන්වෛක ආණ්ඩුව සන් තක ඉඩම් ආණ්ඩුවේ නියෝගවලට ප්‍රකාරයට වස 1902 ක්වු දෙසැම්බු මස 16 වෙනි දිනවු අඟහරුවාද දවල් 12ව කොළඹ කවිමේරියේදී මෙහිදේශිකර විකුණනව නොහොත් තිත්පුකරදෙත්ව සෙදෙනවා ඇත.

සිතියම 4,736. සිතිවම අඹතලෙත් පහල. ගම—ගොටකුව.

කො.	ඉඩමේ නම.	අයිතියම කියන්නා.	අත්දම.	මහත. අ. රු. ප.	සහතික පත්‍රයකට ගෙවිය යුතු මුදල. රු. ක.
A	කුන්ගල්ලේබිව්ව වත්ත	එවිස් ප්‍රෙරු විජේසිංහ (නොකාරිස්)	පරණ වගාව	0 1 33	3 50
B	වලව්වලේබිව්ව	ක දෙත් වාරුලීස් අප්පුහාමි සහ තවත්	බිව්ව	1 2 31	6 0
C	මහබිව්ව	එවිස් ප්‍රෙරු විජේසිංහ සහ කෙනෙක්	එම	1 2 26	6 0
D	ඇඹිල්ලගහබිව්ව	අ දෙත් වැනියෙල් අප්පුහාමි සහ තවත්	එම	1 0 0	3 50
E	ජම්බුගහබිව්ව	වි බුමිංගුප්‍රෙරු	එම	0 1 25	3 50
F	පිහබිව්ව	මුල්ලෙරියාවේ උන්තාන්සේ	එම	0 1 24	3 50
G	දෙරකඩකුඹුර	ක ප්‍රවානිස් ප්‍රෙරු සහ තවත්	කුඹුර	3 3 8	11 0
H	හීන්ගහවත්ත	පත්තල	45 අවිරුදු මසස් කොස්ගහක්	0 3 39	3 50
I	එම	අ කෙත්දික් අප්පුහාමි සහ තවත්	පරණ වගාව	1 1 7	6 0
J	ගොරකහතවත්ත	ක ප්‍රවානිස් ප්‍රෙරු සහ තවත්	එම	4 1 0	13 50
K	මුත්තොටුවෙකුඹුර	එම	කුඹුර	0 2 25	3 50
L	එම	එම	එම	0 2 26	3 50
M	දෙල්ගහකුඹුර	එවිස් ප්‍රෙරු විජේසිංහ සහ තවත්	එම	0 3 14	3 50
N	හීන්ගහවත්ත	අ දෙත් කෙත්දික් අප්පුහාමි සහ තවත්	පරණ වගාව	9 1 4	28 0
O	හල්ගහකුඹුර	වි බුමිංගු ප්‍රෙරු සහ තවත්	කුඹුර	0 2 39	3 50
P	එම	ක වාරුලීස් අප්පුහාමි	එම	0 3 11	3 50
Q	ලාමුළුගහකුඹුර	ම ජයසිංහඅප්පුහාමි සහ තවත්	එම	1 1 6	6 0
R	මුල්ලවත්ත	පතිරේ පුලීස් ප්‍රෙරු සහ තවත්	පරණ වගාව	1 1 21	6 0
S	එම	ක දෙත් දාවිත් සහ තවත්	එම	1 0 36	6 0
T	අස්වැද්දුමකුඹුර	ක පුලීස් ප්‍රෙරු	කුඹුර	0 1 23	3 50
U	මුල්ලවත්ත	ක දොත් දාවිත් සහ තවත්	පරණ වගාව	1 2 30	6 0
V	එම	ක පිරිස් ප්‍රෙරු සහ තවත්	එම	5 0 0	13 50
W	කලපාවාවපිල්ලාව	ව කොරනෙලීස් ප්‍රෙරු	කුඹුර	1 1 36	6 0
X	අස්වැද්දුමකුඹුර	ක දොහ දොහානාම	එම	0 2 36	3 50
Y	එම	එ සිංහෝඅප්පුහාමි සහ තවත්	එම	0 3 0	3 50
Z	එම	සු දාවිත් සිල්වා අප්පුහාමි සහ තවත්	එම	1 1 15	6 0
A1	වෙලබිව්ව	වි බුමිංගු ප්‍රෙරු සහ තවත්	බිව්ව	0 3 17	3 50
B1	අඹතහවත්ත	එම	පරණ වගාව	1 2 13	6 0
	වලබිව්ව	එම	බිව්ව	0 1 7	3 50

කො.	ඉඩමේ නම.	අයිතියක් කියන්නා.	අන්දම.	මහල.		මුදල.	සහතිකව පවුලක ගෙවිය යුතු රු. ශ.
				අ. රු. ප.	රු. ශ.		
C 1	දෙල්ගහඹව්ව	ක කොර්ලියානාමි සහ තවත්	ඹව්ව	0	2 8		3 50
D 1	කැබැල්ලගහඹව්ව	අ එව්ස් පිලෝරා	එම	0	1 30		3 50
E 1	එම	ක පිරිස් ප්ලර් සහ තවත්	එම	0	1 23		3 50
F 1	එම	හ හිමන් පින්නා සහ තවත්	එම	0	3 22		3 50
G 1	එම	ගෙ සෙරෝලාමි සහ ගෙගෙක්	එම	0	2 21		3 50
H 1	එම	ග දොන් ඩාලෝර්	එම	0	1 25		3 50
I 1	මුදියන්පේගේඹව්ව	අ ඩැනියෙල් අප්පුහාමි	එම	1	1 5		6 0
J 1	දෙල්ගහවත්ත	ව් බ්ලිංගු ප්ලර් අප්පුහාමි සහ තවත්	අඵරුද 75 ක් ශ. ගස් පොල්කඳ 4ක්	0	1 4		3 50
K 1	දෙල්ගහඹව්ව	ක ක්‍රිස්තියන් ප්ලර් සහ තවත්	ඹව්ව	1	3 0		6 0
L 1	දන්තගඹව්ව	හ ජුවානිස් ප්ලර් සහ තවත්	එම	0	3 10		3 50
M 1	කැබැල්ලගහඹව්ව	ව ගෙත්පික් ප්ලර් අප්පුහාමි සහ තවත්	එම	1	3 17		6 0
N 1	කැබැල්ලගහවත්ත	ව් කොර්නෙලියස් ප්ලර් අමරසේකර සහ තවත්	පරණවගාව	0	2 32		3 50
O 1	කාසි කුඹුර	ප පබ්ලිනානාමි සහ තවත්	කුඹුර	1	0 25		6 0
P 1	කොස්ගහවත්ත	ක දොන් චාර්ල්ස් අප්පුහාමි	පරණවගාව	0	3 3		3 50
Q 1	කොස්ගහඹව්ව	එම	ඹව්ව	0	3 12		3 50
R 1	අතරඉරවලඹව්ව	ව් කොර්නෙලියස් ප්ලර්	එම	0	3 9		3 50
S 1	දෙල්ගහඹව්ව	දිසානාසක මුදලිතුමා සහ තවත්	එම	0	2 15		3 50
T 1	වඩුගේකුඹුර	ම ගෙත්පික් ප්ලර් සහ තවත්	කුඹුර	0	1 33		3 50
U 1	එම	ව් බ්ලිංගු ප්ලර් අප්පුහාමි	එම	1	0 21		6 0
V 1	එම	ගො පා නයිදේ	එම	1	3 21		6 0
W 1	දොරකඩඹව්ව	කො දොන් දුමන් අප්පුහාමි සහ තවත්	ඹව්ව	0	3 13		3 50
X 1	අදන්විතාකුඹුර	අ දොන් පිලිප්පු අප්පුහාමි සහ තවත්	කුඹුර	1	3 34		6 0
Y 1	වත්තේගේකුඹුර	අ සිංකෝ ජප්පුහාමි සහ තවත්	එම	2	0 0		6 0
Z 1	කන්කානිගේකුඹුර	ග හර්මානිස් ප්ලර් සහ තවත්	එම	1	2 14		6 0
A 2	අමරසිංහගේකුඹුර	ජුවානිස් ප්ලර් සහ තවත්	එම	1	2 1		6 0
B 2	දොරකඩකුඹුර	ක පොබ්සිංකෝ	එම	0	3 36		3 50
C 2	එම	අ පබ්ලිස් අප්පුහාමි සහ තවත්	එම	0	3 37		3 50
D 2	එම	ව් ගෙත්පික් ප්ලර්	එම	1	1 18		6 0
E 2	එම	ප අල්විස් ප්ලර්	එම	1	1 31		6 0
F 2	වව්විකකුඹුර	ග පොලොනව් ප්ලර් සහ තවත්	එම	1	1 0		6 0
G 2	අප්පුහාමිගේකුඹුර	ඩ් හිමන් ප්ලර් අප්පුහාමි සහ තවත්	එම	2	0 27		8 50
H 2	වැවකෙසිතාපොත්තේ කුඹුර	ප ගෙත්පික් ප්ලර් සහ තවත්	එම	2	2 4		8 50
I 2	පරන්තිතාකුඹුරඹව්ව	මු ස කෙරුන්තාන්සේ සහ තවත්	ඹව්ව	0	1 1		3 50
J 2	පරන්තිතාකුඹුර	ක පීරිස් ප්ලර් සහ තවත්	කුඹුර	1	1 14		6 0
K 2	වැවකෙසිතාපොත්තේ කුඹුර	මු ස කෙරුන්තාන්සේ සහ තවත්	එම	1	0 18		6 0
L 2	නිමිරිගහවත්ත	ගො දොන් අබරන් නයිදේ සහ තවත්	පරණවගාව	1	2 17		6 0
M 2	එම	ව් බ්ලිංගු ප්ලර් සහ තවත්	එම	1	1 20		6 0
N 2	අදන්විතාවත්ත	දොන් මර්නිනු ජකසිංහ අප්පුහාමි සහ තවත්	එම	2	1 8		8 50
O 2	දොරකඩදෙනියේ ඹව්ව	එම	ඹව්ව	3	0 3	11 0	
P 2	කුරුප්පුවත්ත	අ දොන් ඩැනියෙල් අප්පුහාමි සහ තවත්	පරණවගාව	2	0 2		8 50
Q 2	වල්නුගේගහවත්ත	දිසානාසක මුදලිතුමා සහ තවත්	එම	2	3 30		8 50
R 2	දෙල්ගහවත්ත	අ සිත්තිනාමි සහ තවත්	එම	2	1 4		8 50
S 2	ගොරකහලන්ද	දී අන්ද්‍රිස් ප්ලර්	එම	1	1 21		6 0
T 2	බෝගහවත්ත	අ ඉසන්ප්ලර් සහ තවත්	එම	1	2 37		6 0
U 2	බෝගහඹව්ව	ප ගෙත්පික් ප්ලර් සහ තවත්	ඹව්ව	0	2 31		3 50
V 2	බෝගහවත්තේඹව්ව	ප මිගෙල් ප්ලර් සහ තවත්	එම	0	3 22		3 50
W 2	කෝන්ගහවත්තේ ඹව්ව	ගෙව්වගේ දොන් පොරෝලියස් සහ තවත්	එම	1	3 33		6 0
X 2	තල්ගහවත්ත	ක අන්ද්‍රිස් ප්ලර් සහ තවත්	පරණවගාව	4	2 27		13 50
Y 2	බෝගහවත්ත	ප ගෙත්පික් ප්ලර් සහ තවත්	එම	1	0 2		6 0
Z 2	කෝන්ගහවත්ත	ගෙ දොන් ප්‍රොලියස් සහ තවත්	එම	0	1 7		3 50
A 3	බෝපාතවත්ත	අ දොන් පිලිප්පු අප්පුහාමි සහ තවත්	එම	1	1 36		6 0
B 3	බෝගහවත්ත	අ දොන් සරෝලියස් අප්පුහාමි	එම	4	1 0		12 50
C 3	දිවුල්ගහවත්ත	නි එව්ස් ප්‍රනාන්දු සහ තවත්	එම	1	0 27		6 0
D 3	දෙනියේවත්ත	නි අගොස්තිනාප්‍රනාන්දු	එම	0	3 26		3 50
E 3	එම	ක ක්‍රිස්තියන් ප්ලර්	එම	1	0 21		6 0
F 3	කොස්ගහවත්ත	එම	එම	0	1 1		3 50

නො.	ඉඩමේ නම.	අයිතියක් කියන්නා.	අන්දම.	මකක.		සහතික පත්‍රයකට ගෙවිය යුතු මුදල.
				අ. රු. ප.	රු. ශ.	
G 3	කොස්ගහවත්ත	ප තෙන්නප්පේරු සහ තවත්	පරණ වගාව	0	3 3	3 50
H 3	බෝගහවත්ත	ප මිහෙල්පේරු සහ තවත්	එම	2	0 39	8 50
I 3	තපල්ලවත්ත	අ සිමන්පේරු සහ තවත්	එම	2	2 14	8 50
J 3	සිංඹුලාගහවත්ත	ස දෙත් කර්මානිස්	එම	1	0 39	6 0
K 3	තලඹුගහවත්ත	ස දැවින් සිල්වා	එම	2	1 11	8 50
L 3	මදවියගහවත්ත	අ දෙත් කර්මානිස් අප්පුකාමි	එම	2	2 3	8 50
M 3	පල්ලියගොඩාල්ලමිනි වත්ත	ආණ්ඩුව	සොහොන් හුම	0	3 2	—
N 3	සිංඹුලාගහවත්ත	ස දෙත් දැවින් සහ තවත්	පරණ වගාව	2	0 10	8 50
O 3	කපුගහවත්ත	ක ඒබ්‍රහම්පේරු අප්පුකාමි සහ තවත්	එම	0	3 8	3 50
P 3	ගලබොඩවත්ත	ව කොර්නෙල්ස් පුරු අමරසිංහ සහ තවත්	එම	2	1 2	8 50
Q 3	තලාවවත්ත	ක ඒබ්‍රහම්පේරු අප්පුකාමි සහ තවත්	එම	2	0 26	8 50
R 3	ගම්පේවත්ත	ක තෙමෝලියපේරු අප්පුකාමි සහ තවත්	එම	1	0 20	6 0
S 3	එම	ව කොර්නෙල්ස් පුරු අමරසේකර	එම	2	0 31	8 50
T 3	ලාමුළුගහකුඹුර	ම ස තෙරුන්තාන්සේ	කුඹුර	0	2 20	3 50
U 3	එම	ප තෙන්නප්පේරු සහ තවත්	එම	0	2 38	3 50
V 3	එම	අ පිංචාලියප්පුකාමි	එම	0	2 38	3 50
W 3	මුල්ලකුඹුර	ක පීරිස් පේරු සහ තවත්	එම	3	3 0	11 0
X 3	පොල්කනක්කෝවතක කුඹුර	කොර්නෙල්ස් පුරු අමරසේකර සහ තවත්	එම	4	3 0	13 50
Y 3	මුල්ලකුඹුර	ස සිමන්පේරු සහ තවත්	එම	2	3 25	8 50
Z 3	මහකුඹුර	ල ප්‍රවානියප්පුකාමි සහ තවත්	එම	0	3 3	3 50
A 4	එම	තා තෝමස් පේරු	එම	0	2 6	3 50
B 4	එම	ප තෙන්නප්පේරු සහ තවත්	එම	0	2 39	3 50
C 4	එම	ල අභෝනියප්පු සහ තවත්	එම	0	2 17	3 50
D 4	එම	මො සිමන්පේරු සහ තවත්	එම	0	2 20	3 50
E 4	එම	ස කො සිංකෝ පේරු	එම	0	2 20	3 50
F 4	එම	ප තෙන්නප්පේරු සහ තවත්	එම	0	2 3	3 50
G 4	පොත්තේකුඹුර	ත තෝමස් පේරු	එම	1	1 10	6 0
H 4	එම	ක ක්‍රිස්තියන් පේරු	එම	1	0 14	6 0
I 4	වැලිපොත්තේ කුඹුරේ බිම්පිට	ප තෙන්නප්පේරු සහ තවත්	බිම්පිට	0	3 29	3 50
J 4	දෙතිස්බිම්පිට	ල දෙත් බැනියෙල් ගුණසේකර සහ තවත්	එම	1	1 1	6 0
K 4	පොත්තේකුඹුරේ බිම්පිට	ප තෙන්නප්පේරු සහ තවත්	එම	0	3 20	3 50
L 4	එම	ත තෝමස් පේරු	එම	0	2 6	3 50
M 4	එම	ක ක්‍රිස්තියන් පේරු	එම	0	1 39	3 50
N 4	එම	එම	එම	0	0 28	3 50
O 4	කෝන්ගහවත්ත	ප බැනියෙල් පේරු සහ තවත්	පරණ වගාව	1	1 30	6 0
P 4	එම	එම	එම	2	2 24	8 50
Q 4	වලඹවත්ත	ව දෙත් බස්තියන් සහ තවත්	එම	5	0 20	18 0
R 4	අමුණකුඹුර	ක ක්‍රිස්තියන් පේරු	කුඹුර	1	3 2	6 0
S 4	පල්ලියගොඩාල්ලමිනි වත්ත	ප අල්ලිය පේරු සහ තවත්	පරණ වගාව	1	2 3	6 0
T 4	කෝන්ගහවත්ත	කෙ දෙත් කරෝලියප්පු සහ තවත්	එම	2	1 2	8 50
U 4	බහලුන්දේගේග	ත පීලියම් පේරු	එම	0	1 32	3 50
V 4	එම	එම	එම	0	2 1	3 50
W 4	අම්බහවත්ත	ක පීරිස් පේරු සහ තවත්	එම	2	3 2	8 50
X 4	පාත්තමුවත්ත	කො බස්තියන් පේරු	කැලේ	2	3 16	—
Y 4	මුහම්මද්ගහවත්ත	අ පබ්ලිය පේරු සහ තවත්	පරණ වගාව	0	1 32	3 50
Z 4	කල්දම්වත්ත	තෙම්පිගේ දෙත් ප්‍රවානිය	එම	1	1 19	6 0

අක්කරයක මිල කැලේ රු. 30යි. උස්බිම් රු. 30යි.

“පරණ වගාව” නිබේග ඉඩම්වලට සහ “කුඹුරු” වලට ඊට පෙරටුව සඳහන්කර නිබේග ගාස්තු ගෙවුව එවා ආණ්ඩුවට අයිතිකර ගැනීමට සහතිකපත්‍ර දෙනු ලැබේ. ගාස්තු වෙන්දේසි දවසේදීම ගෙවිය යුතුයි. ඉඩම්කම්පිට දෙකක් නොහොත් ඊට වැඩිගණනක් එකට ගැනු විට එක සහතිකපත්‍රයක් ඉල්ලීමකල විට ලබාගත හැකිය.

මෙම ඉඩම් ගැණ වැඩිදුර කාරණා සර්වේශ්වර්තරුලුන්තාන්සේගෙන්ද, මිනිනිමේ කොන්දේසි ගැණ බස්නාහිර දිසාපති වංශාචාර්ය ආණ්ඩුවේ ඒජන්තලුන්තාන්සේගෙන්ද දැනගත්ව පුළුවන.

ගරුභර උතුමානන්වතන්සේගේ ආඥාවලස,

ඉම්රුඩ් ඉම් කරන්,
මහසෙනුගාරිස් මමක.

No. 1,460, w. p.

Colonial Secretary's Office,
Colombo, November 6, 1902.

ON Wednesday, December 17, 1902, at 12 noon, the Hon. the Government Agent for the Western Province will put up for sale or settlement, at his office in Colombo, the under-mentioned portions of Crown Land, on the terms authorized by Government.

Preliminary plan 4,736. Situation—Ambatalenpahala.

Village—Gotatuwa.

Lot.	Name of Land.	Name of Claimant.	Description.	Extent.		Fees due for
				A.	R. P.	Certificates of Quiet Possession. Rs. c.
A 5	Kahatagahawatta	Hettige Marthinalami and others	Old garden	2	0 24	8 50
B 5	Kahangallakotuwekumbura	K. Don Juwanis	Paddy field	1	2 34	6 0
C 5	Amunukadukumbura	Patirige Hendrick Perera and others	do	1	3 3	6 0
D 5	Pellangahakumbura	K. Bastian Perera Appuhami	do	2	2 9	8 50
E 5	Katuimbulgahawatta	W. Dumingu Perera Appuhami	Garden	1	0 0	8 50
F 5	Do	do	Jungle	1	2 13	—
G 5	Do	K. Abraham Perera Appuhami	Old garden	1	2 28	6 0
H 5	Do	K. L. Perera Arachchi and others	do	2	0 34	8 50
I 5	Do	K. Abraham Perera Appuhami	Jungle	0	1 35	—
J 5	Maragahakurunduwatta	S. Siman Perera and others	Old garden	3	0 20	11 0
K 5	Kahatagahawatta	K. Bastian Perera Appuhami	do	5	2 37	18 0
L 5	Do	K. Don Juanis and others	do	1	3 26	6 0
M 5	Batalalandehena	H. Dona Sara	do	0	3 20	3 50
N 5	Do	N. William Perera	Jungle	1	3 38	—
O 5	Muttettupotekumbura	H. Don Agonis and others	Paddy field	4	2 26	13 50
P 5	Polkanattewatta	L. Perera Wijesingha Arachchi and another	Old garden	2	2 13	8 50
Q 5	Deniyakumbura	K. Loransu Arachchi and others	Paddy field	2	3 11	8 50
R 5	Katuimbulgahawatta	K. Siman Perera	Old garden	1	3 0	6 0
S 5	Elagorakagahanattewatta	K. Bastian Perera Appuhami and others	do	2	0 30	8 50
T 5	Maragahakurunduwatta	S. Siman Perera	do	1	0 13	6 0
U 5	Kurundugahawatta	K. Siman Perera Appuhami and others	High land	1	0 4	—
V 5	Pitawagurakumbura	K. Loransu Arachchi and others	Paddy field	4	1 7	13 50
W 5	Galwitiyahena or Hanunahena	K. Bastian Perera Appuhami	Old garden	2	1 30	8 50
X 5	Do	do	Jungle	5	3 29	—
Y 5	Do	do	Old garden	0	2 35	3 50
Z 5	Galwetiahenawatta	W. Nonchchihami and others	do	1	0 31	6 0
A 6	Do	W. Nonchchihami	Two cocconut trees about 45 years	1	1 20	6 0
B 6	Do	K. Don Juanis	Old garden	0	3 35	3 50
C 6	Do	M. S. Terunnanse	do	3	2 5	11 0
D 6	Batalandahena	N. William Perera and others	do	5	2 37	18 50
E 6	Galwetiahena	K. Don Juanis	One cocconut tree about 50 years	0	3 24	3 50
F 6	Asweddumakumbura	K. Bastian Perera and others	Paddy field	1	1 15	6 0
G 6	Do	Y. Siman Perera	do	0	1 9	3 50
H 6	Do	K. Abraham Perera Appuhami	do	0	3 13	3 50
I 6	Wetakeiyapattekumbura	S. Davit Silva Appuhami and others	do	2	1 6	8 50
J 6	Bakmigahakumbura	K. Don Charles Appuhami and others	do	1	0 37	6 0
K 6	Lusaluhugekumbura	P. Julis Perera and others	do	0	3 39	3 50
L 6	Do	H. Lewis Kaldara	do	0	3 23	3 50
M 6	Do	W. Dumingu Perera and others	do	1	2 0	6 0
N 6	Gangalotuwekumbura	Y. Don Daniel Silva and others	do	3	0 0	8 50
O 6	Dawatagahakumbura	K. Abraham Perera and others	do	3	3 16	11 0
P 6	Potutotuwekumbura	K. Peris Perera and others	do	1	2 16	6 0
Q 6	Wetakeiyakumbura	P. Julis Perera and others	do	2	0 11	8 50
R 6	Nelunhelakumbura	K. Juan Perera and others	do	2	1 33	8 50
S 6	Metalahagekumbura	W. Dumingu Perera Appuhami and others	do	1	2 26	6 0
T 6	Madilakumbura	P. Juanis Gomis	do	3	2 10	11 0
U 6	Nelunhelakumbura	A. Don Daniel Appuhami and others	do	3	1 33	11 0
V 6	Pahalahelakumbura	A. Don Andris and others	do	5	1 5	18 50
W 6	Radeliagahamoderagodakadurugahawatta	P. Giris Perera and others	Old garden	3	3 26	11 0
X 6	Pitamullekumbura	P. Siman Perera and others	Paddy field	2	2 32	8 50
Y 6	Pitamulledelegahakumbura	D. M. Don Karolis	do	4	0 0	11 0
Z 6	Radeliomodaragodakadurugahawatta	W. F. de Silva	Old garden	2	2 8	8 50
A 7	Henegahawatta	P. Kornelis Perera and others	do	3	3 32	11 0
B 7	Kakunegahawatta	D. M. Don Karolis	do	2	0 0	6 0
C 7	Delgahakumbura	do	Paddy field	0	2 12	3 50

Lot.	Name of Land.	Name of Claimant.	Description.	Extent, Quiet Possession.		Fees due for Certificates of
				A. R. P.	Rs. c.	
D 7	Humbakumbura	O. Alisanderi Perera and others	Paddy field	2	0 13	8 50
E 7	Kakunegahawatta	B. Kornelis Appuhami and others	Old garden	5	0 0	13 50
F 7	Delgahawatta	Nicholas Perera Rupesinghe	do	6	3 0	20 50
G 7	Bakmigahakumbura	A. Bastian Perera Appuhami and others	Paddy field	1	1 2	6 0
H 7	Bakmigahaowita	A. Don Juanis Appuhami and others	Owita	0	3 1	3 50
I 7	Deniyakumbura	K. Abraham Perera and others	Paddy field	2	1 36	8 50
J 7	Nindehenawatta	H. Bastian Caldera and others	Old garden	4	0 4	13 50
K 7	Delgahawatta	P. Andris Perera and others	do	4	0 35	13 50
L 7	Ambegahawatta	K. Davit Perera and others	do	7	0 14	23 50
M 7	Pitawagurakumbura	K. Karolis Perera Appuhami and others	Paddy field	2	0 33	8 50
N 7	Do	do	do	1	2 4	6 0
O 7	Hikgahawatteowita	W. Dumingo Perera Appuhami and others	Owita	0	2 24	3 50
P 7	Kajugahawatta	Y. Dona Karalinahami and others	Old garden	1	3 2	6 0
Q 7	Do	do	Jungle	0	2 16	—
R 7	Do	do	Old garden	2	0 8	8 50
S 7	Hikgahawatta	W. Dumingo Perera and others	do	2	1 26	8 50
T 7	Samadaragahawatta	K. Don Juwanis and others	do	9	3 17	28 0
U 7	Pellengahawatta	do	Jungle	2	0 23	—
V 7	Pellengahawatta	do	Old garden	1	3 12	6 0
W 7	Samadaragahawatta	do	Jungle	2	2 36	—
X 7	Mattapandurawatta	Cornelis Perera Amarasekara	Old garden	3	2 14	11 0
Y 7	Hettiarachchikumbura	K. Juwan Perera Appuhami and others	Paddy field	3	2 20	11 0
Z 7	Dangahakumbura	Louis Perera Wijesinghe and others	do	1	1 39	6 0
A 8	Delgahakumbura	W. Cornelis Perera Amarasekara Vidane Arachchi	do	7	2 8	23 50
B 8	Pandukaragahakumbura	W. Dumingo Perera Appuhami	do	3	1 37	11 0
C 8	Pattangiawattakumbura	W. Dumingo Perera Appuhami and others	do	2	3 35	8 50
D 8	Rukgahakumbura	Louis Perera Wijesinghe and others	do	5	0 38	18 0
E 8	Wadugehenawatta	W. Kornelis Perera Amarasekara and others	Old garden	1	1 39	6 0
F 8	Do	do	Jungle	1	1 0	—
G 8	Madatiagahawatta	T. Alwis Perera and others	Three cocoanut trees 60 years old	1	0 13	6 0
H 8	Do	do	Old garden	3	0 30	11 0
I 8	Hikgahawatta	W. Bastian Perera and others	do	6	0 6	20 50
J 8	Morawettiawatta	K. Juanis Perera and others	do	0	2 5	3 50
K 8	Ihalapottekumbura	H. Louis Caldera and others	Paddy field	7	0 10	23 50
L 8	Halhenbodakumbura	W. Carolis Boteju and others	do	2	0 17	8 50
M 8	Halhenatunhawulkurunduwatta	do	Old garden	6	0 13	20 50
N 8	Batadombagahawatta	do	Jungle	0	2 24	—
O 8	Do	do	do	3	3 31	—
P 8	Do	G. Kornelis Perera and others	do	3	1 0	—
Q 8	Do	do	Old garden	1	1 3	6 0
R 8	Do	W. Carolis Boteju and others	do	2	1 31	8 50
S 8	Delgahamullawatta	Kornelis Perera Amarasekara	Jungle	1	2 14	—
T 8	Delgahawatta	P. Kornelis Perera and others	Old garden	1	3 4	6 0
U 8	Do	do	do	5	1 7	18 0
V 8	Kosgahakumbura	A. Don Daniel Appuhami and others	Paddy field	0	3 28	3 50
W 8	Gimadamullakumbura	W. Korolis Boteju and others	do	3	3 8	11 0
X 8	Pellangahawatta	B. Brampi Appuhami and others	Old garden	2	0 18	8 50
Y 8	Delgahawatta	W. Karlina Boteju	do	1	3 1	6 0
Z 8	Millagahawatta	W. Karlina Boteju and others	do	1	1 31	6 0
A 9	Do	W. Karolis Boteju and others	One cocoanut tree about 85 years	3	2 13	11 0
B 9	Delgahawatta	P. Tagis Perera and others	Jungle	3	0 14	—
C 9	Do	do	Old garden	2	1 31	8 50
D 9	Batadombagahawatta	K. Bastian Perera Appuhami and others	High land	0	1 24	—
E 9	Do	do	One cocoanut about 15 years	0	1 12	3 50
F 9	Batadombagahaowita	do	Owita	0	3 2	3 50
G 9	Delgahawattaowita	P. Kornelis Perera and others	do	0	2 14	3 50
H 9	Delgahawatta	do	Old garden	1	0 14	6 0
I 9	Pellangahawatta	W. Karolis Perera and others	do	1	3 12	6 0
J 9	Do	A. Kornelis Perera	do	1	2 1	6 0
K 9	Do	B. Brampy Perera Appuhami and others	do	18	3 0	53 50
L 9	Do	W. Karolis Boteju and others	do	2	0 34	8 50
M 9	Do	do	Jungle	3	1 15	—
N 9	Delgahawatta	N. Adrian Perera and others	do	0	2 15	—
O 9	Do	do	Old garden	1	0 15	6 0
P 9	Do	G. Don Daniel and others	Jungle	1	2 38	—
Q 9	Do	do	Old garden	2	1 32	8 50

Lot.	Name of Land.	Name of Claimant.	Description.	Fees due for Certificates of Quiet Possession.	
				Extent. A. R. P.	Rs. c.
R 9	Kahatagahawatta	A. Susa Perera and others	Old garden	8 0 6	25 50
S 9	Batadombagahawatta	Bastian Perera	do	6 1 26	20 50
T 9	Maragahahena	do	do	9 2 14	28 0

Upset price per acre,—Jungle, Rs. 30 ; high land, Rs. 30.

Certificates of quiet possession will be issued for these lands on payment of the fees noted against them. The fees due must be paid on the day of settlement itself. When two or more lots are adjoining each other and are claimed by the same claimant, one certificate will be issued on application.

Further information respecting these lands may be obtained from the Surveyor-General, and respecting the conditions of sale from the Hon. the Government Agent, Western Province.

By His Excellency's command,
EVERARD IM THURN,
Colonial Secretary.

No. 1,460, W. P.

වම් 1902 ක්වු තොවැලිවු මස 6 වෙනි දින කෙ ලබ
මහසෙකුතාරිස්ලන්තාන්තේස් කන්තෝරුවෙදික.

බන්තාතිර දිසාවේ මංශාධිපති ආණ්ඩුවේ ඒජන්තරුන්තාන්තේස් විසින් මෙහි පහත සඳහන්වෙන ආණ්ඩුව සන්තක ඉඩම් ආණ්ඩුවේ නියෝගවල ප්‍රකාරයට වම් 1902 ක්වු දෙසැම්බර් මස 17 වෙනි දිනවු බද්ද දවල් 12ට කොලබ් කව්වෙරිස්දි වෙස්දේසිකර විකුණන්ව තොතොන් තීරුකරදෙත්ව සෙදෙතවා ඇත.

සිතියම 4,736. පිහිටීම අඹගලෙත්පල. ගම—තොගවුට.

අංක.	ඉඩමේ නම.	අයිතිකම් කිසිත්තා. තම.	අත්දම.	සහතික පත්‍ර සකව ගෙවිය	
				මහස. අ. රු. ප.	රු. ස.
A 5	කහවගහවත්ත	ගෙවිගේ මර්නිනාම. මි සහ	පරණ වගාව	2 0 24	8 50
B 5	කහන්ගල්ලකොටුවේ කුඹුර	ක දෙත් ප්‍රවාතිස්	කුඹුර	1 2 34	6 0
C 5	අමුකුකුඹුර	පතිරගේ ගෙත්දික් ප්‍රෙරු සහ තමන්	එම	1 3 3	6 0
D 5	පැලන්ගහකුඹුර	ක ඩස්නිගන් ප්‍රෙරු අස්පුතාම	එම	2 2 9	8 50
E 5	කපුලුඹුල්ගහවත්ත	ව දුම්ගු ප්‍රෙරු අස්පුතාම	වගාව	1 0 0	3 50
F 5	එම	එම	කැලේ	1 2 13	—
G 5	එම	ක ඒබ්‍රහම් ප්‍රෙරු අස්පුතාම	පරණ වගාව	1 2 28	6 0
H 5	එම	ක ල ප්‍රෙරු අරව්වි සහ තමන්	එම	2 0 34	8 50
I 5	එම	ක ඒබ්‍රහම් ප්‍රෙරු අස්පුතාම	කැලේ	0 1 35	—
J 5	මාර්ගකකුරුදුවත්ත	සු සිමන් ප්‍රෙරු සහ තමන්	පරණ වගාව	3 0 20	11 0
K 5	කහවගහවත්ත	ක ඩස්නිගන් ප්‍රෙරු අස්පුතාම	එම	5 2 37	18 0
L 5	එම	ක දෙත් ප්‍රවාතිස් සහ තමන්	එම	1 3 23	6 0
M 5	බකලලන්දේගේත	ගෙවිගේ අගුණ සාර	එම	0 3 20	3 50
N 5	එම	ක විලිසම් ප්‍රෙරු	කැලේ	1 3 38	—
O 5	මුත්තෙව්වටොන්තේ කුඹුර	ක දෙත් අගෝතිස් සහ තමන්	කුඹුර	4 2 26	13 50
P 5	පොල්කහන්තේවත්ත	ල ප්‍රෙරු විජේසිංහ ආරච්චි සහ කෙ තෙත්	පරණ වගාව	2 2 13	8 50
Q 5	දෙනියේකුඹුර	ක ලොරුන්සු ආරච්චි සහ තමන්	කුඹුර	2 3 11	8 50
R 5	කපුලුඹුල්ගහවත්ත	ක සිමන් ප්‍රෙරු	පරණ වගාව	1 3 0	6 50
S 5	ඇලතොරකහකහන්ත තේවත්ත	ක ඩස්නිගන් ප්‍රෙරු අස්පුතාම සහ තමන්	එම	2 0 30	8 50
T 5	මාර්ගකකුඹුරේවත්ත	ස සිමන් ප්‍රෙරු	එම	1 0 13	6 50
U 5	කුරුදුගහවත්ත	ක සිමන් ප්‍රෙරු අස්පුතාම සහ තමන්	ලස්බිම	1 0 4	—
V 5	පිට්ටෙරකුඹුර	ක ලොරුන්සු ආරච්චි සහ තමන්	කුඹුර	4 1 7	13 50
W 5	ගල්විටියගේත තො තොන් හනුතගේත	ක ඩස්නිගන් ප්‍රෙරු අස්පුතාම	පරණ වගාව	2 1 30	8 50
X 5	එම	එම	කැලේ	5 3 29	—
Y 5	එම	එම	පරණ වගාව	0 2 35	3 50
Z 5	ගල්වැවියගේතවත්ත	ව තොන්විතාමි සහ තමන්	එම	1 0 31	6 0
A 6	එම	ව තොන්විතාමි	අවිරුදු 45ක් ව යස් පොල්ගස් 2ක්	1 1 20	6 0
B 6	එම	ක දෙත් ප්‍රවාතිස්	පරණ වගාව	0 3 35	3 50
C 6	එම	මුල්ලෙරියාව ස තේරුන්තාන්තේස්	එම	3 2 5	11 0
D 6	බකලලන්දේගේත	ක විලිසම් ප්‍රෙරු සහ තමන්	එම	5 2 37	18 0
E 6	ගල්වැවියගේත	ක දෙත් ප්‍රවාතිස්	අවිරුදු 50ක් ව යස් පොල් ගහක්	0 3 24	3 50
F 6	අස්වැද්දුමකුඹුර	ක ඩස්නිගන් ප්‍රෙරු සහ තමන්	කුඹුර	1 1 15	6 0
G 6	එම	සලගේ සිමන්ප්‍රෙරු	එම	0 1 9	3 50
H 6	අස්වැද්දුමකුඹුර	කො අබ්‍රහම් ප්‍රෙරු අස්පුතාම	එම	0 3 13	3 50
I 6	වැට්තෙසියාටොන්තේ කුඹුර	සු දුට්ටි සිල්වා අස්පුතාම සහ තමන්	එම	2 1 6	8 50

කො.	ඉඩමේ නම.	අයිතිකම් කියවන්නා.	අන්දම.	මහත.		සහතික පත්‍රයකට ගෙවිය යුතු මුදල.
				අ. රු. ප.	රු. ප.	
J 6	බන්තේගලකුඹුර	ක දෙවන් වැරැදිස් අස්පුතාමි සහ තවත්	කුඹුර	1	0 37	6 0
K 6	උස්ලඟුගේකුඹුර	ප ජුලිය ප්‍රේරු සහ තවත්	එම	0	3 39	3 50
L 6	එම	හ එවස් කල්දේරු	එම	0	3 23	3 50
M 6	එම	වී බුමිංගු ප්‍රේරු සහ තවත්	එම	1	2 0	6 0
N 6	ගන්ගලොවුම්කුඹුර	ස දෙවන් වැනිලේල් සිල්වා සහ තවත්	එම	3	0 0	8 50
O 6	දවවගහකුඹුර	කො ඒවුකම් ප්‍රේරු සහ තවත්	එම	3	3 16	11 0
P 6	පොකුකොටුවකුඹුර	ක පීරිස් ප්‍රේරු සහ තවත්	එම	1	2 16	6 0
Q 6	වැවකෙසිකකුඹුර	ප ජුලිය ප්‍රේරු සහ තවත්	එම	2	0 11	8 50
R 6	තෙවන්ගලකුඹුර	කො ජුවන් ප්‍රේරු සහ තවත්	එම	2	1 33	8 50
S 6	මැවලකගේකුඹුර	වී බුමිංගු ප්‍රේරු අස්පුතාමි සහ තවත්	එම	1	2 26	6 0
T 6	මාදිලකුඹුර	ප ජුවානිස් ගෝමිස්	එම	3	2 10	11 0
U 6	තෙවන්ගලකුඹුර	අ දෙවන් වැනිලේල් අස්පුතාමි සහ තවත්	එම	3	1 38	11 0
V 6	පහලගලකුඹුර	අ දෙවන් අන්ද්‍රිස් සහ තවත්	එම	5	1 5	18 50
W 6	රදලියගහමොදරගොඩ කදුරුගහවත්ත	ප පීරිස් ප්‍රේරු සහ තවත්	පරණ වගාව	3	3 26	11 0
X 6	පිවුල්ලකුඹුර	ප සිවන් ප්‍රේරු සහ තවත්	කුඹුර	2	2 32	8 50
Y 6	පිවුල්ලදෙල්ගහකුඹුර	දො ම දොන් කරෝලිය	එම	4	0 0	11 0
Z 6	රදලියමොදරගොඩ ක දුරුගහවත්ත	ව ඇස් ද සිල්වා	පරණ වගාව	2	2 8	8 50
A 7	තෙවන්ගලවත්ත	ප කොර්නෙලිය ප්‍රේරු සහ තවත්	එම	3	3 32	11 0
B 7	කැකුකහවත්ත	දො ම දොන් කරෝලිය	එම	2	0 0	6 0
C 7	දෙල්ගහකුඹුර		කුඹුර	0	2 12	3 50
D 7	සුම්බුකුඹුර	ම අල් ප්‍රේරු සහ තවත්	එම	2	0 13	8 50
E 7	කැකුකහවත්ත	බ් කොරෝලිය අස්පුතාමි සහ තවත්	පරණ වගාව	5	0 0	13 50
F 7	දෙල්ගහවත්ත	නිකුලා රාජසිංහ	එම	6	3 0	20 50
G 7	බන්තේගලකුඹුර	අ බස්නිස් ප්‍රේරු අස්පුතාමි සහ තවත්	කුඹුර	1	1 2	6 0
H 7	එම මිව්ව	අ දෙවන් ජුවානිස් අස්පුතාමි සහ තවත්	මිව්ව	0	3 1	3 50
I 7	දෙතිගේකුඹුර	කො ඒවුකම් ප්‍රේරු සහ තවත්	කුඹුර	2	1 36	8 50
J 7	තින්දේගේතවත්ත	කො බස්නිස් කල්දේරු සහ තවත්	පරණ වගාව	4	0 4	13 50
K 7	දෙල්ගහවත්ත	ප අන්ද්‍රිස් ප්‍රේරු සහ තවත්	එම	4	0 35	13 50
L 7	අම්බගවත්ත	කො දුරන් ප්‍රේරු සහ තවත්	එම	7	0 4	23 50
M 7	පිවෙලකුඹුර	ක කරෝලිය ප්‍රේරු අස්පුතාමි සහ තවත්	කුඹුර	2	0 33	8 50
N 7	එම	එම	එම	1	2 4	6 0
O 7	තින්තවත්තේ මිව්ව	ම බුමිංගු ප්‍රේරු අස්පුතාමි අහ තවත්	මිව්ව	0	2 24	3 50
P 7	කජුගහවත්ත	ස දොන කර්ලියානාමි සහ තවත්	පරණ වගාව	1	3 2	6 0
Q 7	එම	එම	කැලේ	0	2 16	—
R 7	එම	එම	පරණ වගාව	2	0 8	8 50
S 7	තින්තවත්ත	වී බුමිංගු ප්‍රේරු සහ තවත්	එම	2	1 26	8 50
T 7	සමදරගහවත්ත	කො දොන් ජුවානිස් සහ තවත්	එම	9	3 17	28 0
U 7	පැලැන්ගහවත්ත	එම	කැලේ	2	0 23	—
V 7	පැලැන්ගහවත්ත	එම	පරණ වගාව	1	3 12	6 0
W 7	සමදරගහවත්ත	එම	කැලේ	2	2 36	—
X 7	මත්තපදුරවත්ත	කොර්නෙලිය ප්‍රේරු අමරසේකර	පරණ වගාව	3	2 14	11 0
Y 7	තෙවන්ගලවත්ත	කො ජුවන් ප්‍රේරු අස්පුතාමි සහ තවත්	කුඹුර	3	2 20	11 0
Z 7	දන්තකුඹුර	එවස් ප්‍රේරු විජේසිංහ ආරච්චි සහ තවත්	එම	1	1 39	6 0
A 8	දෙල්ගහකුඹුර	වී කොර්නෙලිය ප්‍රේරු අමරසේකර	එම	7	2 8	23 50
B 8	පදකරගහකුඹුර	වී දුනේආරච්චි	එම	3	1 37	11 0
C 8	පහලවත්තේකුඹුර	වී බුමිංගු ප්‍රේරු අස්පුතාමි	එම	2	3 35	8 50
D 8	රුක්මනකුඹුර	එම සහ තවත්	එම	5	0 38	18 0
E 8	වඩුගේගහවත්ත	වී කොර්නෙලිය ප්‍රේරු අමරසේකර සහ තවත්	එම	1	1 39	6 0
F 8	එම	එම	පරණ වගාව	1	1 0	—
G 8	මදවිගහවත්ත	ක අල්විස් ප්‍රේරු සහ තවත්	කැලේ	1	1 0	—
H 8	එම	එම	60 අඩුරුදු වසස් පොල්ගස් 3ක	1	0 13	6 0
I 8	තින්තවත්ත	එම	පරණ වගාව	3	0 30	11 0
J 8	මොරවැව්පිට්ටිය	ව බස්නිස් ප්‍රේරු සහ තවත්	එම	6	0 6	20 50
K 8	ගලපොත්තේකුඹුර	කො ජුවානිස් ප්‍රේරු සහ තවත්	එම	0	2 5	3 50
L 8	කල්ගේත්තේකුඹුර	කො එවස් කල්දේරු සහ තවත්	කුඹුර	7	0 10	23 50
M 8	කල්ගේත්තේකුඹුර	වී කරෝලිය මොනේජු සහ තවත්	එම	2	0 17	8 50
N 8	රුදුවත්ත	එම	පරණ වගාව	6	0 13	20 50
O 8	බවදොම්බගහවත්ත	එම	කැලේ	0	2 24	—
P 8	එම	එම	එම	3	3 31	—
Q 8	එම	හ කොර්නෙලිය ප්‍රේරු සහ තවත්	එම	3	1 0	—
R 8	එම	එම	පරණ වගාව	1	1 3	6 0
		ව කරෝලිය මොනේජු සහ තවත්	එම	2	1 31	8 50

කො.	ඉඩමේ නම.	අයිති වම් කිසිවකො.	අත්දම.	මිතක.		සහතික පත්‍රයකට ගෙවියයුතු මුදල.
				අ. රු. ප.	රු. ශ.	
S 8	දෙල්ගහවත්ත	කොරෝලියස් ප්‍රෙරු අමරසේකර	කැලේ	1	2 14	—
T 8	දෙල්ගහවත්ත	ස කොරෝලියස් ප්‍රෙරු සහ තවත්	පරණ වගාව	1	3 4	6 0
U 8	එම	එම	එම	5	1 7	18 0
V 8	කොස්ගහකඩු	අ දෙත් වැනිපොල් අප්පුකාමි සහ තවත්	කුඹුරු	0	3 28	3 50
W 8	ගිවෙලුල්ලකුඹුරු	ව කොරෝලියස් බොහෝපු සහ තවත්	එම	3	3 8	11 0
X 8	පැලැන්ගහවත්ත	බ මුම්පි අප්පුකාමි සහ තවත්	පරණ වගාව	2	0 18	8 50
Y 8	දෙල්ගහවත්ත	ව කර්ලිකා බොහෝපු	එම	1	3 1	6 0
Z 8	මල්ලගහවත්ත	එම සහ තවත්	එම	1	1 31	6 0
A 9	මල්ලගහවත්ත	ව කොරෝලියස් බොහෝපු සහ තවත්	එම	3	2 13	11 0
B 9	දෙල්ගහවත්ත	ස තේතිස් ප්‍රෙරු සහ තවත්	කැලේ	3	0 14	—
C 9	එම	එම	පරණ වගාව	2	1 31	8 50
D 9	බටදොම්ගහවත්ත	කො බස්නියන් ප්‍රෙරු අප්පුකාමි සහ තවත්	උස්බිම	0	1 24	—
E 9	එම	එම	15 අවරුදු වසස් පොල්	0	1 12	3 50
F 9	එම බිමට	එම	බිමට	0	3 2	3 50
G 9	දෙල්ගහවත්ත	ස කොරෝලියස් ප්‍රෙරු සහ තවත්	එම	0	2 14	3 50
H 9	දෙල්ගහවත්ත	එම	පරණ වගාව	1	0 14	6 0
I 9	පැලැන්ගහවත්ත	වැ කොරෝලියස් ප්‍රෙරු සහ තවත්	එම	1	3 12	6 0
J 9	එම	අ කොරෝලියස් ප්‍රෙරු	එම	1	2 1	6 0
K 9	එම	බා මුම්පි ප්‍රෙරු අප්පුකාමි සහ තවත්	එම	18	3 0	53 50
L 9	එම	ව කොරෝලියස් බොහෝපු සහ තවත්	එම	2	0 34	8 50
M 9	එම	එම	කැලේ	3	1 15	—
N 9	දෙල්ගහවත්ත	ක අද්‍රියන් ප්‍රෙරු සහ තවත්	එම	0	2 15	—
O 9	එම	එම	පරණ වගාව	1	0 15	6 0
P 9	එම	ග දොත් වැනිපොල් සහ තවත්	කැලේ	1	2 38	—
Q 9	එම	එම	පරණ වගාව	2	1 32	8 50
R 9	කකටගහවත්ත	අ සුසේ ප්‍රෙරු සහ තවත්	එම	8	0 6	25 50
S 9	බටදොම්ගහවත්ත	බස්නියන් ප්‍රෙරු	එම	6	1 26	20 50
T 9	මාරගහවත්ත	එම	එම	9	2 14	28 0

අක්කරයක මිල කැලේ රු. 30 ; උස්බිම රු. 30යි.

“පරණ වගාව” නිවෙන ඉඩම්වලට සහ “කුඹුරු” වලට ඊට පෙරටුම සඳහා සකස් කර තිබෙන ගාස්තු ගෙවීම් ඒවා, ආණ්ඩුවට අයිතිකරැගැනී ගැනීමට සහතිකපත්‍ර දෙකැරැගි. ගස්තු වෙන්දේසි දවසේදීම ගෙවියයුතුයි. ඉඩම්කම්වි දෙකක් නොගෙවූ ඊට වැඩිගනනක්, එකට ගැටුම්ව එක සහතික පත්‍රයක් ඉල්ලීමකලුම්ව ලබාගත හැකිය.

මෙම ඉඩම් ගැණ වැඩිදුර කාරණා සර්වේෂර්ස් අධ්‍යක්ෂවරයාට යොමු කළහොත්, විකිනීමේ කොන්දේසි ගැණ බස්නියන් දිසාවේ උංගාඩානි ආණ්ඩුපති ඒජන්සියට යොමු කළහොත් දැනගත්ව පුළුවන.

ගරුඟර උතුරු මානවකවසේගේ ආඥාව ලෙස,
ඉවුරුරිඟි ඉම් තරුන්,
මහසෙනුකාරිස් ද.මිග.

No. 1,461, w. P. Colonial Secretary's Office, Colombo, November 6, 1902.

ON Thursday, December 18, 1902, at 12 o'clock noon, the Hon. the Government Agent for the Western Province will put up for sale or settlement, at his office in Colombo, the under-mentioned portions of Crown Land, on the terms authorized by Government.

Preliminary plan 3,702. Situation—Palle pattu, Salpiti korale. Village—Moratuwa. Fees due for Certificates of Quiet Possession.

Lot.	Name of Land.	Name of Claimant.	Description.	Extent.		Rs. c.
				A. R. P.	Possession.	
1	Madangahawatta	K. Romial Fernando	Old garden	0	1 33	3 50
2	Do	K. Julian Fernando	do	0	1 0	3 50
3	Do	M. Jusey Peris	do	1	2 13	6 0
4	Do	W. Joronis Fernando	do	0	2 20	3 50
5	Do	V. Simon Fernando	do	0	1 11-50	3 50
6	Do	V. Danial Fernando	do	0	1 17-50	3 50
7	Mangahawatta	K. Julian Fernando and others	do	0	2 13	3 50
8	Madangahawatta	H. Andris Peris	do	1	1 18	6 0
9	Do	Crown	do	0	0 22	—
10	Do	H. Silvestri Peris and others	do	0	2 7	3 50
11	Do	P. Gabriel Dias	do	0	1 34-50	3 50
12	Do	H. Andris Peris	do	1	1 36	6 0
13	Do	U. Pedro Fernando	do	1	0 27	6 0
14	Do	H. Andris Peris	do	1	0 20	6 0
15	Do	M. Hendrick Peris and another	do	0	1 16	3 50
16	Do	M. Bastian Fernando	do	0	2 12	3 50
17	Do	—	do	0	2 22	3 50

Lot.	Name of Land.	Name of Claimant.	Description.	Extent.			Fees due for Certificates of Quiet Possession.
				A.	R.	P.	Rs. c.
18	Madangahawatta	M. Bastian Fernando	Old garden	0	2	29	3 50
19	Do	C. Gabriel Fernando and others	do	1	3	0	6 0
20	Do	H. Andris Peris	do	0	0	36	3 50
21	Do	—	do	0	3	6	3 50
22	Do	C. Gabriel Silva and others	do	0	1	9	3 50
23	Do	M. Augustin Fernando	do	0	2	8	3 50
24	Do	H. Franciscu Wijeratna, Notary	do	0	1	15	3 50
25	Do	M. David Fernando	do	0	0	37	3 50
26	Do	H. Angelina Fernando	do	0	2	37	3 50
27	Ambalwanawatta	H. Franciscu Wijeratna, Notary	do	1	1	22	6 0
28	Ambalankawatta	H. Simon Fernando	do	0	2	1	3 50
29	Madangaha	P. Anthony Dias and others	do	3	3	23	11 0
30	Ambalankawatta	L. Juan Silva	do	0	1	2	3 50
31	Do	Charles Silva	do	0	2	36	3 50
32	Do	L. Juan Silva and others	do	0	2	0	3 50
33	Madangahawatta	H. Franciscu Wijeratna, Notary	do	1	3	9	6 0
34	Kiripallagahawatta	L. Silvestry Silva and others	do	0	2	27	3 50
35	Do	L. David Silva and others	do	0	3	37	3 50
36	Do	H. Paulo Fernando	do	0	1	14	3 50
37	Do	L. David Silva	do	0	3	9	3 50
38	Do	L. John Silva	do	0	2	7	3 50
39	Pingahawatta	L. Jacob Silva	do	0	2	22	3 50
40	Do	L. Gabriel Silva	do	0	1	32	3 50
41	Do	H. Andris Perera	do	0	1	15	3 50
42	Do	L. Paulo Silva and others	do	0	3	12	3 50
43	Do	W. Pedro Fernando	do	1	0	0	3 50
44	Do	do	do	0	0	19	3 50
45	Kiripallagahawatta	L. Josey Silva	do	0	0	23	3 50
47	Madangahawatta	K. V. Juan Fernando and others	do	0	0	22	3 50
48	Do	St. Sebastian Church	Church and yard	1	0	6	—
49	Do	M. Porlentina Perera	Old garden	0	0	17	3 50
50	Do	Anthony Silva	do	0	0	30	3 50
51	Do	H. Joseph Fernando	do	0	0	9	3 50
52	Do	Pedro Silva	do	1	3	26	6 0
53	Do	Manam Singho	do	0	0	4	3 50
Village—Moratuwella.							
54	Nugegahawatta	W. Joseph Fernando and others	Old garden	0	2	35	3 50
55	Do	T. Anthony Fernando, &c.	do	0	0	29.50	3 50
56	Pingahawatta	L. J. Silva	do	0	0	8.50	3 50
57	Do	H. David Nonis	do	0	0	8	3 50
60	Nugegahawatta	W. Francis Fernando	do	0	0	35	3 50
60½	Pingahawatta	L. Emmanuel Silva	do	0	0	12	3 50
61	Do	H. Bastian Fernando, &c.	do	0	0	27	3 50
62	Do	S. Juse Silva	do	0	0	32	3 50
63	Do	S. Bastian Silva, &c.	do	0	1	3	3 50
64	Meegahawatta	H. Pavilla Fernando	do	0	1	34	3 50
65	Nugegahawatta	L. Juse Silva	do	0	2	29	3 50
66	Do	W. Pemianu Fernando, &c.	do	1	0	2	6 0
68	Madangahawatta	L. Juse Silva	do	0	2	2	3 50
69	Pingahawatta	W. Francisco de Mel	do	0	0	37	3 50
70	Madangahawatta	W. Alexander, Fernando	do	0	1	15	3 50
71	Do	W. Juse de Mel	do	0	0	38	3 50
72	Do	H. Abraham Fernando	do	0	1	34	3 50
73	Do	H. Augustin Fernando	do	1	0	25	6 0
74	Do	H. Joseph Fernando	do	1	3	9	6 0
75	Do	H. Augustin Fernando	do	0	1	21	3 50
76	Do	A. Mariyanu Rodrigo	do	0	0	22	3 50
77	Do	L. Estiwan Fernando	do	0	1	5	3 50
78	Do	W. Grasian de Mel	do	0	0	15	3 50
79	Do	H. Fonsiyanu Fernando	do	0	0	20	3 50
80	Piansewatta	L. David Silva, &c.	do	9	0	3	28 0
81	Do	P. Anthony Dias, &c.	do	0	1	10	3 50
82	Do	S. Suse Fernando, &c.	do	0	3	15	3 50
83	Pingahawatta	W. Rose Maria Fernando	do	0	0	27	3 50
84	Madangahawatta	Isabella Fernando and others	do	0	1	2	3 50
85	Do	W. Philip Fernando	do	0	2	37	3 50
86	Pingahawatta	W. Pedro Fernando, &c.	do	0	1	28	3 50
87	Do	do	do	0	1	13	3 50
88	Madangahawatta	L. Thombe Silva	do	1	3	25	6 0
89	Katuwewatta	Augustin Silva	do	0	1	13	3 50
90	Madangahawatta	W. Philip Fernando	do	0	1	18	3 50
91	Katuwewatta	Barbara Fernando	do	0	1	14	3 50
92	Do	W. Juan Fernando	do	0	0	28	3 50
93	Do	F. Augustina Silva, &c.	do	0	2	35	3 50
94	Do	—	do	0	0	27	3 50
95	Madangahawatta	M. Martinus Perera	do	0	2	2	3 50
96	Do	W. Angela de Mel	do	3	2	33	11 0
97	Do	—	do	0	1	10	3 50

Lot.	Name of Land.	Name of Claimant.	Description.	Extent.		Fees due for
				A.	R. P.	Certificates of Quiet Possession.
						Rs. c.
98	Katuwewatta	W. Lauransu Fernando	Old garden	0	0 28	3 50
99	Madangahawatta	M. Pedro Fernando	do	0	1 24	3 50
100	Do	F. Pedro Silva, &c.	do	1	0 37	6 0
101	Gorakawallakadiya	F. Augustina Silva, &c.	do	1	1 29	6 0
102	Do	L. David Silva	do	1	3 30	6 0
103	Do	W. Jose de Mel	do	0	0 26	3 50
104	Do	F. Pedro Silva	do	0	2 0	3 50
105	Do	W. Domingo de Mel	do	0	1 6	3 50
106	Kiripellagahawatta	W. Joseph de Mel	do	0	3 39	3 50
107	Do	do	do	0	1 26	3 50
108	Madangahawatta	W. Tambi Appu	do	0	2 30	3 50
109	Do	W. Franciscu Soya, &c.	do	0	2 2	3 50
110	Do	W. Pedro Soya, &c.	do	0	0 18	3 50
110½	Kiripellagahawatta	M. Haramanis Mendis	do	0	0 14	3 50
111	Madangahawatta	W. Hendrick de Mel	do	0	1 7	3 50
112	Do	W. Elias de Mel	do	0	0 36	3 50
113	Do	W. Hendrick de Mel	do	0	1 17	3 50
114	Do	M. Pedro Perera	do	0	2 7	3 50
115	Do	W. Pedro Soya	do	0	3 23	3 50
116	Do	W. Franciscu Soya, &c.	do	0	0 17	3 50
117	Do	L. Pedro Silva	do	0	2 32	3 50
118	Do	W. David de Mel, &c.	do	0	1 36	3 50
119	Do	W. Francisco de Mel	do	1	1 13	6 0
120	Do	W. Catherina de Mel and others	do	0	2 18	3 50
121	Do	M. Petrus Perera	do	0	2 18	3 50
122	Do	W. Kornelis Appu and others	do	0	2 9	3 50
123	Do	Welon Appu	do	0	2 25	3 50
124	Do	M. Justina Mendis	do	0	1 33	3 50
125	Do	M. Simon de Mel	do	0	2 28	3 50
126	Do	W. Francisco de Mel	do	0	1 26	3 50
127	Do	W. Domingo de Mel	do	0	1 36	3 50
128	Do	C. Kornelis Fernando	do	0	1 25	3 50
129	Do	L. Pedro Silva	do	0	2 33	3 50
130	Do	P. Tambi Naide, &c.	do	0	1 3	3 50
131	Do	—	do	0	1 5	3 50
132	Gorakagahawatta	S. Solomon Silva	do	0	1 2	3 50
133	Do	P. Wenja Nona	do	0	1 1	3 50
134	Madangahawatta	C. Daniel Fernando	do	0	3 10	3 50
135	Do	W. Abraham de Mel	do	0	3 30	3 50
136	Do	L. Pedro Silva	do	0	3 4	3 50

Upset price per acre,—Crown land, Rs. 100.

Certificates of quiet possession will be issued for these lands on payment of the fees noted against them. The fees due must be paid on the day of settlement itself. When two or more lots are adjoining each other and are claimed by the same claimant, one certificate will be issued on application.

Further information respecting these lands may be obtained from the Surveyor-General, and respecting the conditions of sale from the Hon. the Government Agent, Western Province.

By His Excellency's command,

EVERARD IM THURN,
Colonial Secretary.

No. 1,461, W. P.

වම් 1902 නවු තොවුම්බු මස 6 වෙනි දින කොළඹ මහසෙනෙවිවරයාණන්ගේ කන්තෝරුවේදී.

මහසෙනෙවිවරයාණන්ගේ මිනිස් මෙහි පහත සඳහන්වන ආණ්ඩුව සන්ධාන ඉඩම් ආණ්ඩුවේ නියෝගවලට ප්‍රකාරයට වම් 1902 නවු දෙසැම්බර් මස 18 වෙනි දින වූ මුසස්සියාද දවල් 120 කොළඹ කඩවෙරියේදී වෙන්දේසිකර විකුණනව නොහොත් නිවැරදිකරදෙනව හෙදෙහවා ඇත.

සියයට 3,702. පිහිටීම සල්පිටිකෝරලේ පල්ලේපත්තුව. ගම්—මොරටුව.

සහතික පත්‍රයකට ගෙවිය යුතු

නො.	ඉඩමේ නම.	අයිතිකම් කීතය.	අත්දම.	මහස.	මුදල.
				අ. රු. ප.	රු. ස.
1	මාදන්ගහවත්ත	ක රෙමියෙල් ප්‍රනාන්දු	පරණවගාව	0 1 33	3 50
2	එම	ක ප්‍රේමන් ප්‍රනාන්දු	එම	0 1 0	3 50
3	එම	ම ප්‍රේම පිරිස්	එම	1 2 13	6 0
4	එම	වී ජෝර්ජ්ස් ප්‍රනාන්දු	එම	0 2 20	3 50
5	එම	වී සයිමන් ප්‍රනාන්දු	එම	0 1 11.50	3 50
6	එම	වී ඩැනියෙල් ප්‍රනාන්දු	එම	0 1 17.50	3 50
7	මාන්ගහවත්ත	ක ප්‍රේමන් ප්‍රනාන්දු සහ තවත්	එම	0 2 13	3 50
8	මාදන්ගහවත්ත	ක අන්ද්‍රීස් පිරිස්	එම	1 1 18	6 0
9	එම	ආණ්ඩුව	එම	0 0 22	—
10	එම	ක සිල්වාස්ත්‍රී පිරිස් සහ තවත්	එම	0 2 7	3 50
11	එම	පො. ගේබ්‍රියෙල් ඩයස්	එම	0 1 34.50	3 50
12	එම	ක අන්ද්‍රීස් පිරිස්	එම	1 1 36	6 0
13	එම	පො. ගේබ්‍රියෙල් ඩයස්	එම		

නො.	ඉඩමේ නම.	අයිතිකරු කිසිවයා.	අක්ෂර.	මහත.		සහයක පත්‍රයකට ගෙවිය යුතු මුදල.	
				අ. රු. ප.	රු. ශ.	රු. ශ.	ප. ශ.
14	මාදන්ගහවත්ත	හ අත්පිස් පිරිස්	පරණ වහා	1	0	20	6 0
15	එම	ම ගෙවැසි පිරිස් සහ කෙකෙස්	එම	0	1	16	3 50
16	එම	ම බස්නිගන් ප්‍රනාන්දු	එම	0	2	12	3 50
17	එම	—	එම	0	2	22	3 50
18	එම	ම බස්නිගන් ප්‍රනාන්දු	එම	0	2	29	3 50
19	එම	කො ගනුණේ ප්‍රනාන්දු සහ තවත්	එම	1	3	0	6 0
20	එම	හ අත්පිස් පිරිස්	එම	0	0	36	3 50
21	එම	—	එම	0	3	6	3 50
22	එම	කො ගනුණේ පිරිස් සහ තවත්	එම	0	1	9	3 50
23	එම	ම බස්නිගන් ප්‍රනාන්දු සහ තවත්	එම	0	2	8	3 50
24	එම	හ ප්‍රත්තිසකු විජේරත්න (*නාකාරිස)	එම	0	1	15	3 50
25	එම	මු දුවන් ප්‍රනාන්දු	එම	0	0	37	3 50
26	එම	හ එන්පේකා ප්‍රනාන්දු	එම	0	2	37	3 50
27	ඇඹුල්ලවත්ත	හෙ ප්‍රත්තිසකු විජේරත්න (*නාකාරිස)	එම	1	1	22	6 0
28	අම්බලන්කහවත්ත	හෙ සසිමන් ප්‍රනාන්දු	එම	0	2	1	3 50
29	මාදන්ගහ	පො අත්තෝති දිසෙස් සහ තවත්	එම	3	3	23	11 0
30	අම්බලන්කහවත්ත	ලී පුවන් පිරිස්	එම	0	1	2	3 50
31	එම	මාර්ටින් පිරිස්	එම	0	2	36	3 50
32	එම	ලී පුවන් පිරිස් සහ තවත්	එම	0	2	0	3 50
33	මාදන්ගහවත්ත	හෙ ප්‍රත්තිසකු විජේරත්න (*නාකාරිස)	එම	1	3	9	6 0
34	කිරිප ලලගහවත්ත	ලී පිරිස්පිස් පිරිස් සහ තවත්	එම	0	2	27	3 50
35	එම	ලී ඩේවිඩ් පිරිස් සහ තවත්	එම	0	3	37	3 50
36	එම	හෙ පාට්‍රික් ප්‍රනාන්දු	එම	0	1	14	3 50
37	එම	ලී දුවන් පිරිස්	එම	0	3	9	3 50
38	එම	ලී රෝස් පිරිස්	එම	0	2	7	3 50
39	පිස්ගහවත්ත	ලී ජේ.කොනි පිරිස්	එම	0	2	22	3 50
40	එම	ලී ගෙණුණේ පිරිස්	එම	0	1	32	3 50
41	එම	හ අත්පිස් ප්‍රෙර	එම	0	1	15	3 50
42	එම	ලී පාට්‍රික් පිරිස් සහ තවත්	එම	0	3	12	3 50
43	එම	ම ජේ.දරු ප්‍රනාන්දු	එම	1	0	0	3 50
44	එම	එම	එම	0	0	19	3 50
45	කිරිප ලලගහවත්ත	ලී රෝස් පිරිස්	එම	0	0	23	3 50
47	මාදන්ගහවත්ත	කී පුවන් ප්‍රනාන්දු සහ තවත්	එම	0	0	22	3 50
48	එම	හ කෙටස්නිගන් පලලිය	පලලිය සහ වත්ත	1	0	6	—
49	එම	ම පො.රලෙත්තිනා ප්‍රෙර	පරණ වහා	0	0	17	3 50
50	එම	අත්තෝති පිරිස්	එම	0	0	30	3 50
51	එම	හෙ රෝස් ප්‍රනාන්දු	එම	0	0	9	3 50
52	එම	ජේ.දරු පිරිස්	එම	1	3	26	6 0
53	එම	මා.නා.මි සික්කෝ	එම	0	0	4	3 50
54	හුගහවත්ත	හෙ—මාර්ටින්	එම	0	2	35	3 50
55	එම	ම රෝස් ප්‍රනාන්දු සහ තවත්	එම	0	0	29-50	3 50
56	පිම්බලවත්ත	ම අත්තෝති ප්‍රනාන්දු	එම	0	0	8-50	3 50
57	එම	ලී ජේ. පිරිස්	එම	0	0	8	3 50
60	හුගහවත්ත	හ ප්‍රත්තිසකු ප්‍රනාන්දු	එම	0	0	35	3 50
60 1/2	පිම්බලවත්ත	ලී එම්.ආර්. පිරිස්	එම	0	0	12	3 50
61	එම	හෙ බස්නිගන් ප්‍රනාන්දු සහ තවත්	එම	0	0	27	3 50
62	එම	හි ප්‍රසේ පිරිස්	එම	0	0	32	3 50
63	එම	හ වස්නිගන් පිරිස් සහ තවත්	එම	0	1	3	3 50
64	මිහවත්ත	හෙ පලලිය ප්‍රනාන්දු	එම	0	1	34	3 50
65	හුගහවත්ත	ලී ප්‍රසේ පිරිස්	එම	0	2	29	3 50
66	එම	ම පො.මා.හු ප්‍රනාන්දු සහ තවත්	එම	1	0	2	6 0
68	මාදන්ගහවත්ත	ලී ප්‍රසේ පිරිස්	එම	0	2	2	3 50
69	පිම්බලවත්ත	ම ප්‍රත්තිසකු දමැල්	එම	0	0	37	3 50
70	මාදන්ගහවත්ත	ම ඇ.ආර්.සු.වර්. ප්‍රනාන්දු	එම	0	1	15	3 50
71	එම	ම ප්‍රසේ දමැල්	එම	0	0	38	3 50
72	එම	ම ජේ.පී. ප්‍රනාන්දු	එම	0	1	34	3 50
73	එම	හ බස්නිගන් ප්‍රනාන්දු	එම	1	0	25	6 0
74	එම	හ රෝස් ප්‍රනාන්දු	එම	1	3	9	6 0
75	එම	හ අගස්නිගන් ප්‍රනාන්දු	එම	0	1	21	3 50
76	එම	අ මරිසාහු රාජිහ	එම	0	0	22	3 50
77	එම	ලී ජේ.විලන් ප්‍රනාන්දු	එම	0	1	5	3 50
78	එම	ම ප්‍රාසිගන් දමැල්	එම	0	0	15	3 50
79	එම	හෙ පො.විසිසාහු ප්‍රනාන්දු	එම	0	0	20	3 50
80	පිහස්නිගහවත්ත	ලී දුවන් පිරිස් සහ තවත්	එම	9	0	3	28 0
81	එම	ම අත්තෝතිවිසිසාහු සහ තවත්	එම	0	1	10	3 50
82	එම	හ ප්‍රසේ ප්‍රනාන්දු සහ තවත්	එම	0	3	15	3 50

අංක.	ඉඩමේ නම.	අයිතියකට කිසිවක්.	අන්දම.	මහක.		සහතික පත්‍රයකට ගෙවිය යුතු මුදල.
				අ. රු. ප.	රු. ග.	
83	පිම්බකවත්ත	ව රෙක්මර්තා ප්‍රනාන්දු	පරණ වතාව	0	0 27	3 50
84	මාදන්ගහවත්ත	ඉසබෙල්ලා ප්‍රනාන්දු සහ තවත්	එම	0	1 2	3 50
85	එම	ව පිලිප් ප්‍රනාන්දු	එම	0	2 37	3 50
86	පිම්බකවත්ත	ව ජේදුරු ප්‍රනාන්දු සහ තවත්	එම	0	1 28	3 50
87	එම	එම	එම	0	1 13	3 50
88	මාදන්ගහවත්ත	ලී කොමිච්චිපිල්වා	එම	1	3 25	6 0
89	කටුච්චවත්ත	මහජයන් සිල්වා	එම	0	1 13	3 50
90	මාදන්ගහවත්ත	ව පිලිප් ප්‍රනාන්දු	එම	0	1 18	3 50
91	කටුච්චවත්ත	බාර්බර් ප්‍රනාන්දු	එම	0	1 14	3 50
92	එම	ව ජුවන් ප්‍රනාන්දු	එම	0	0 28	3 50
93	එම	ට මහජයන් සිල්වා සහ තවත්	එම	0	2 35	3 50
94	එම	—	එම	0	0 27	3 50
95	මාදන්ගහවත්ත	ම මාර්ටින්ස් ප්‍රෙරු	එම	0	2 2	3 50
96	එම	ම ඒන්ජලා ද මැල්	එම	3	2 33	11 0
97	—	—	එම	0	1 10	3 50
98	කටුච්චවත්ත	චේ ලාචරේන්සු ප්‍රනාන්දු	එම	0	0 28	3 50
99	මාදන්ගහවත්ත	ම ජේදුරු ප්‍රනාන්දු	එම	0	1 24	3 50
100	එම	ප්‍ර ජේදුරු සිල්වා සහ තවත්	එම	1	0 37	6 0
101	ගොරකවැල්ලකසිංහ	ට ඕගස්තියා සිල්වා සහ තවත්	එම	1	1 29	6 0
102	එම	ලී දුච්චන් සිල්වා	එම	1	3 30	6 0
103	එම	ම ජෝස් ද මැල්	එම	0	0 26	3 50
104	එම	ප්‍ර ජේදුරු සිල්වා	එම	0	2 0	3 50
105	එම	ප්‍ර ජේදුරු ද මැල්	එම	0	1 6	3 50
106	කිරිපැල්ලකවත්ත	ව ජෝසප් ද මැල්	එම	0	3 39	3 50
107	එම	එම	එම	0	1 26	3 50
108	මාදන්ගහවත්ත	ම කම්බිඅප්පු	එම	0	2 30	3 50
109	එම	ව ප්‍රත්සියකුසොසියා සහ තවත්	එම	0	2 2	3 50
110	එම	ව ජේදුරු සොසියා සහ තවත්	එම	0	0 18	3 50
110½	කිරිපැල්ලකවත්ත	ම හර්මානස් මැන්ස්	එම	0	0 14	3 50
111	මාදන්ගහවත්ත	ව කෙන්ද්‍රික් ද මැල්	එම	0	1 7	3 50
112	එම	ව එලියස් ද මැල්	එම	0	0 36	3 50
113	එම	ව කෙන්ද්‍රික් ද මැල්	එම	0	1 17	3 50
114	එම	ම ජේදුරු ප්‍රෙරු	එම	0	2 7	3 50
115	එම	ව ජේදුරු සොසියා	එම	0	3 23	3 50
116	එම	ව ප්‍රත්සියකු සොසියා සහ තවත්	එම	0	0 17	3 50
117	එම	ලී ජේදුරු සිල්වා	එම	0	2 32	3 50
118	එම	ම ඩේවිඩ් ද මැල් සහ තවත්	එම	0	1 36	3 50
119	එම	ව ප්‍රත්සියකු ද මැල්	එම	1	1 13	6 0
120	එම	ව කැනිනා ද මැල් සහ තවත්	එම	0	2 18	3 50
121	එම	ම ජේදුරු ප්‍රෙරු	එම	0	2 18	3 50
122	එම	ම කොමාරිස්අප්පු සහ තවත්	එම	0	2 9	3 50
123	එම	ටේන්ද්‍රික් අප්පු	එම	0	2 25	3 50
124	එම	ම ජුස්තියා මැන්ද්ස්	එම	0	1 33	3 50
125	එම	ම සයිමන් ද මැල්	එම	0	2 28	3 50
126	එම	ව ප්‍රත්සියකු ද මැල්	එම	0	1 26	3 50
127	එම	ව ඩුමිංගු ද මැල්	එම	0	1 36	3 50
128	එම	ක කොමාරිස් ප්‍රනාන්දු	එම	0	1 25	3 50
129	එම	ලී ජේදුරු සිල්වා	එම	0	2 33	3 50
130	එම	ටේ කම්බිනයිදේ සහ තවත්	එම	0	1 3	3 50
131	එම	—	එම	0	1 5	3 50
132	ගොරකවත්ත	ස සලමොන් සිල්වා	එම	0	1 2	3 50
133	එම	ට වෙන්ජෝනා	එම	0	1 1	3 50
134	මාදන්ගහවත්ත	ක ඩැනියෙල් ප්‍රනාන්දු	එම	0	3 10	3 50
135	එම	ම ඒබ්‍රහම් ද මැල්	එම	0	3 30	3 50
136	එම	ලී ජේදුරු සිල්වා	එම	0	3 4	3 50

අක්කරයක මිල—අණුවල සත්තක ඉඩම රු. 100යි.

“පරණ වතාව” නිවෙහ ඉඩම්වලට සහ “කුඹුරුවලට” ඊට පෙරවුව සඳහන් කර නිවෙහ ගාස්තු ගෙවී විට ඒවා අණුවලට අයිතිකරුන්ගේ සහතිකපත්‍ර දෙනු ලැබේ. ගාස්තු වෙන්දේසි දවසේදීම ගෙවිය යුතුයි. ඉඩම්කම්වල දෙකක් නොගොස් ඊට වැඩි ගනනක් එකට ගැනුමින් එක සහතිකපත්‍රයක් ඉල්ලීමකල විට ලැබිය හැකි නැත.

මෙම ඉඩම් ගැණු වැඩිදුර කාරණා සර්වේශර්පනරාජ්‍යයන්ගෙන්ද, විකිනීමේ කොන්දේසි ගැණ බස්නාහිර දිසාවේ වංශාධිපති අණුවලට ඒවන්තරාජ්‍යයන්ගෙන්ද දැනගනිමට පුළුවන.

ගරුකර උතුම් තත්වයන්ගෙන් අඥාවලෙස,
ඉවුරුරි ඉම් කරන්,
මහසමුහාරිස විමර.

No. 1,462, w. p.

Colonial Secretary's Office,
Colombo, November 6, 1902.

ON Friday, December 19, 1902, at 12 noon, the Hon. the Government Agent for the Western Province will put up for sale or settlement, at his office in Colombo, the under-mentioned portions of Crown Land, on the terms authorized by Government.

Preliminary plan 3,702. Situation—Palle pattu of Salpiti korale.
Village—Moratuwella.

Lot.	Name of Land.	Name of Claimant.	Description.	Extent.			Fees due for a Certificate of Quiet Possession. Rs. c.
				A.	R.	P.	
137	Madangahawatta	W. Porolis de Mel, &c.	Old garden	0	3	32	3 50
138	Do	W. Francisco de Mel, &c.	do	2	1	23	8 50
139	—	—	—	0	1	20	3 50
140	Madangahawatta	C. Kornelis Fernando	Old garden	0	2	32	3 50
141	Do	W. Isabella Mendis	do	0	0	30	3 50
142	Do	M. Arnolis Fernando	do	0	0	36	3 50
143	Do	M. Harmanis Mendis	do	0	0	27	3 50
144	Do	H. Juan Fernando	do	0	2	10	3 50
145	Do	W. Pedro Fernando	do	1	0	17	6 0
150	Do	W. Juan de Mel	do	0	0	22	3 50
151	Do	W. Abraham de Mel	do	0	1	12	3 50
154	Do	B. Janis Fernando	do	0	1	39	3 50
160	Do	H. Isabella Fernando	do	1	2	22	6 0
160½	Do	W. Amodus Mendis	do	0	1	33	3 50
161	Do	W. Amodus Mendis, &c.	do	0	2	19	3 50
162	Do	M. Solomon Fernando, &c.	do	0	0	24	3 50
163	Do	H. Juan Fernando	do	0	2	19	3 50
164	Do	M. Juan Fernando	do	0	1	31	3 50
165	Do	H. Juan Fernando	do	0	1	8	3 50
166	Do	W. Juan Fernando	do	0	3	12	3 50
167	Do	W. Abraham de Mel	do	0	0	20	3 50
168	Do	W. Moses de Mel	do	0	1	27	3 50
169	Do	W. Joseph de Mel	do	0	0	29	3 50
170	Do	W. Abraham de Mel	do	0	1	10	3 50
171	Do	W. Juanis de Mel	do	0	3	1	3 50
172	Do	S. Abraham Silva	do	0	1	8	3 50
173	Do	H. Isabella Fernando	do	1	2	7	6 0
174	Do	K. Francisco Fonseka and others	do	1	0	10	6 0
175	Do	M. Pedro Perera	do	0	1	7	3 50
176	Do	W. David de Mel	do	0	0	13	3 50
177	Do	W. Pedro de Mel	do	0	0	23	3 50
178	Do	W. Joseph de Mel	do	0	0	12	3 50
179	Do	W. Domingu de Mel	do	0	1	38	3 50
180	Do	W. Francisco de Mel	do	0	2	39	3 50
181	Do	M. Bastian Kure	do	0	2	15	3 50
182	Do	L. Gabriel Marsel Silva	do	0	1	10	3 50
183	Do	W. Francisco de Mel	do	0	2	18	3 50
184	Do	W. Pedro Soya and others	do	0	2	27	3 50
185	Kiripellagahawatta	W. Bastian Soya, &c.	do	0	1	8	3 50
185	Do	C. Anthony Fernando	do	0	1	1	3 50
187	Do	K. Martes Peris	do	0	0	29	3 50
188	Do	T. Simona Peris	do	0	1	2	3 50
189	Madangahawatta	S. Francisco Silva, &c.	do	0	0	28	3 50
190	Gorakagahawatta	W. David de Mel	do	0	0	35	3 50
191	Madangahawatta	W. Joseph de Mel	do	0	0	12	3 50
192	Do	M. Pedro Perera	do	0	0	34	3 50
193	Do	S. Solomon Silva and others	do	0	1	22	3 50
194	Do	—	do	0	0	19	3 50
195	Do	L. Pedro Silva, &c.	do	0	1	4	3 50
196	Do	W. Domingu de Mel, &c.	do	0	3	6	3 50
197	Do	N. P. Silva, &c.	do	0	1	15	3 50
198	Do	Domingu de Mel	do	0	1	12	3 50
199	Do	K. Kornelis Fernando, &c.	do	0	1	8	3 50
200	Do	K. Anthony Fernando	do	0	0	19	3 50
201	Do	Domingu de Mel	do	0	0	13	3 50
202	Do	Anthony Silva	do	0	1	20	3 50
203	Do	P. Tambi Naide	do	0	0	25	3 50
204	Do	W. Simon de Mel	do	0	1	28	3 50
205	Do	M. Maria Mendis, &c.	do	0	1	2	3 50
206	Do	L. Francis Silva	do	0	0	30	3 50
207	Do	T. Simona Peris, &c.	do	0	3	17	3 50
208	Do	M. Pedro Dias, &c.	do	0	3	21	3 50
209	Do	W. Pedro Perera	do	0	1	39	3 50
210	Do	W. Francisco Soya	do	0	1	2	3 50
211	Do	M. Harmanis Rodrigo	do	0	1	4	3 50
212	Kiripellagahawatta	W. Francisco Soya, &c.	do	0	0	36	3 50
213	Do	U. Porolis Fernando, &c.	do	0	1	16	3 50
214	Do	T. Simona Peris	do	0	1	8	3 50
215	Madangahawatta	M. Migel Perera	do	0	2	12	3 50
216	Do	W. Angila de Mel, &c.	do	0	1	17	3 50
217	Do	F. Augustina Silva, &c.	do	0	1	37	3 50
218	Do	W. Welon de Mel, &c.	do	0	1	9	3 50

Lot.	Name of Land.	Name of Claimant.	Description.	Extent.		Fees due for
				A.	R. P.	Certificates of Quiet Possession. Rs. c.
219	Madangahawatta	M. Solomon Perera	Old garden	0	1 17	3 50
220	Do	K. Denial Fernando	do	0	3 13	3 50
221	Do	H. Anthony Fernando	do	1	0 24	6 0
222	Do	W. Adrian Fernando	do	1	1 17	6 0
223	Do	H. Juan Fernando, &c.	do	0	2 5	3 50
224	Do	J. Juse Fernando, &c.	do	1	1 35	6 0
225	Do	W. Andris Fernando, &c.	do	1	0 3	6 0
226	Do	O. Harmanis Appu and others	do	0	0 22	3 50
227	Do	W. Anthony Fernando, &c.	do	0	1 38.50	3 50
228	Do	Juan Fernando, &c.	do	0	0 29	3 50
229	Do	B. Jamis Fernando, &c.	do	0	1 1	3 50
230	Do	P. Abraham Fernando	do	0	1 0	3 50
231	Do	M. Francisco Fernando, &c.	do	0	1 1	3 50
232	Do	H. Anthony Fernando	do	0	3 0	3 50
233	Do	H. Isabella Fernando	do	0	1 22.50	3 50

Certificates of quiet possession will be issued for these lands on payment of the fees noted against them. The fees due must be paid on the day of settlement itself. When two or more lots are adjoining each other and are claimed by the same claimant, one certificate will be issued on application.

Further information respecting these lands may be obtained from the Surveyor-General, and respecting the conditions of sale from the Hon. the Government Agent, Western Province.

By His Excellency's command,

EVERARD IM THURN,
Colonial Secretary.

No 1,462, W. P.

විෂි 1902 ක්වූ නොවැම්බු මස 6 වෙනි දින කොලඹ
මහසෙසුකාරිස්ථානවිකුණේ කන්තෝරුවේදීය.

බණ්ඩාර දිසාබේ වංශාධිපති ආණ්ඩුවේ ඒජන්තවරයන්ගේ විසින් මෙහි පහත සඳහන්වෙන
ආණ්ඩුව සත්කම් ඉඩම් ආණ්ඩුවේ තිශෝගවල ප්‍රකාරයට විෂි 1902 ක්වූ දෙසැම්බර් මස 19 වෙනි
දිනවූ සිකුරුදු දවල් 12ට කොලඹ කවිවෙරියේදී වෙන්දේසිකර විකුණනව නොහොත් තිත්දුකර
දෙන්නට යෙදෙනවා ඇත.

සියය 3,702. පිහිටීම සල්පිටිකෝරලේ පල්ලේපත්තුව. ගම—මොරවුවැල්ල.

නො.	ඉඩමේ නම.	අයිතියක් කියන්න.	අන්දම.	මහත.		සහතික පත්‍රයකට ගෙවිය යුතු මුදල.
				අ රු. ප.	රු. ග.	
137	මාදන්ගහවත්ත	වි පොරොලියේ ද මැලේ	පරණ වහාව	0	3 32	3 50
138	එම	ව ප්‍රන්සිස්කු ද මැලේ සහ තවත්	එම	2	1 23	8 50
139	—	—	එම	0	1 20	3 50
140	මාදන්ගහවත්ත	ක කොරිකේලියේ ප්‍රනාන්දු	එම	0	2 32	3 50
141	එම	ව ඉසබෙලා මැන්දිස්	එම	0	0 30	3 50
142	එම	මෙ අරිකෝලියේ ප්‍රනාන්දු	එම	0	0 36	3 50
143	එම	ම හරිමානිස් මැන්දිස්	එම	0	0 27	3 50
144	එම	හෙ ජුවන් ප්‍රනාන්දු	එම	0	2 10	3 50
145	එම	ව ජෙදුරු ප්‍රනාන්දු	එම	1	0 17	6 0
150	එම	ව ජුවන් ද මැලේ	එම	0	0 22	3 50
151	එම	ව ඒබ්‍රහම් ද මැලේ	එම	0	1 12	3 50
154	එම	බ ජාතිස් ප්‍රනාන්දු	එම	0	1 39	3 50
160	එම	හෙ ඉසබෙලා ප්‍රනාන්දු	එම	1	2 22	6 0
160½	එම	ව අමොදස් මැන්දිස්	එම	0	1 33	3 50
161	එම	ව අමොදස් මැන්දිස් සහ තවත්	එම	0	2 19	3 50
162	එම	මු සලමොන් ප්‍රනාන්දු සහ තවත්	එම	0	0 24	3 50
163	එම	හෙ ජුවන් ප්‍රනාන්දු	එම	0	2 19	3 50
164	එම	ම ජුවන් ප්‍රනාන්දු	එම	0	1 31	3 50
165	එම	හෙ ජුවන් ප්‍රනාන්දු	එම	0	1 8	3 50
166	එම	ව ජුවන් ප්‍රනාන්දු	එම	0	3 12	3 50
167	එම	ව ඒබ්‍රහම් ද මැලේ	එම	0	0 20	3 50
168	එම	ව මොසෙස් ද මැලේ	එම	0	1 27	3 50
169	එම	ව ජෝශප් ද මැලේ	එම	0	0 29	3 50
170	එම	ව ඒබ්‍රහම් ද මැලේ	එම	0	1 10	3 50
171	එම	ව ජුවානිස් ද මැලේ	එම	0	3 1	3 50

සහතික
පත්‍රයකට
ගෙවියයුතු
මුදල.

නො.	ඉඩමේ නම.	අයිතියකම් කියවන්නා.	අන්දම.	අ. රු. ප.	මහන. රු. ශ.	සහතික පත්‍රයකට ගෙවියයුතු මුදල. රු. ශ.
172	මාදන්ගහවත්ත	ස ඒබ්‍රහම් සිල්වා	පරණ වගාව	0 1 8	3 50	
173	එම	හෙ ඉසබෙලා ප්‍රනාන්දු	එම	1 2 7	6 0	
174	එම	ක ප්‍රන්සිස්කු පොන්සේකා සහ තවත්	එම	1 0 10	6 0	
175	එම	ම ජේදුරු ජේරු	එම	0 1 7	3 50	
176	එම	වී ඩේවිඩ් ද මැල්	එම	0 0 13	3 50	
177	එම	ව ජේදුරු ද මැල්	එම	0 0 23	3 50	
178	එම	ව ජෝශැප් ද මැල්	එම	0 0 12	3 50	
179	එම	වී ඩුමිංගු ද මැල්	එම	0 1 38	3 50	
180	එම	වී ප්‍රන්සිස්කු ද මැල්	එම	0 2 39	3 50	
181	එම	ම ඛස්තියන් කුමර්	එම	0 2 15	3 50	
182	එම	වී හේබ්‍රියෙල් මාර්සල් සිල්වා	එම	0 1 10	3 50	
183	එම	වී ප්‍රන්සිස්කු ද මැල්	එම	0 2 18	3 50	
184	එම	ව ජේදුරු සොයිසා සහ තවත්	එම	0 2 27	3 50	
185	කිරිපැල්ලහ					
	වත්ත	ව ඛස්තියන් සොයිසා සහ තවත්	එම	0 1 8	3 50	
186	එම	ක අන්තෝනි ප්‍රනාන්දු	එම	0 1 1	3 50	
187	එම	ක මාර්ටින් පීරිස්	එම	0 0 29	3 50	
188	එම	තෙ සිමෝනා පීරිස්	එම	0 1 2	3 50	
189	මාදන්ගහවත්ත	ස ප්‍රන්සිස්කු සිල්වා සහ තවත්	එම	0 0 28	3 50	
190	ගොරකහවත්ත	වී දුවිත් ද මැල්	එම	0 0 35	3 50	
191	මාදන්ගහවත්ත	ව ජෝශැප් ද මැල්	එම	0 0 12	3 50	
192	එම	මා ජේදුරු ජේරු	එම	0 0 34	3 50	
193	එම	ස සලමොන් සිල්වා සහ තවත්	එම	0 1 22	3 50	
194	එම	—	එම	0 0 19	3 50	
195	එම	ලී ජේදුරු සිල්වා සහ තවත්	එම	0 1 4	3 50	
196	එම	වී ඩුමිංගු ද මැල් සහ තවත්	එම	0 3 6	3 50	
197	එම	න පී සිල්වා සහ තවත්	එම	0 1 15	3 50	
198	එම	ඩුමිංගු ද මැල්	එම	0 1 12	3 50	
199	එම	කු කොර්නේලිස් ප්‍රනාන්දු සහ තවත්	එම	0 1 8	3 50	
200	එම	කු අන්තෝනි ප්‍රනාන්දු	එම	0 0 19	3 50	
201	එම	ඩුමිංගු ද මැල්	එම	0 0 13	3 50	
202	එම	අන්තෝනි සිල්වා	එම	0 1 20	3 50	
203	එම	ප තමිබ්නසිදේ	එම	0 0 25	3 50	
204	එම	වෙ සහිමන් ද මැල්	එම	0 1 28	3 50	
205	එම	ම මරියා මැන්දිස් සහ තවත්	එම	0 1 2	3 50	
206	එම	ලී ප්‍රන්සිස්කු සිල්වා	එම	0 0 30	3 50	
207	එම	තෙ සිමෝනා පීරිස් සහ තවත්	එම	0 3 17	3 50	
208	එම	ම ජේදුරු ඩයස් සහ තවත්	එම	0 3 21	3 50	
209	එම	වී ජේදුරු ජේරු	එම	0 1 39	3 50	
210	එම	ව ප්‍රන්සිස්කු සොයිසා	එම	0 1 2	3 50	
211	එම	ම හර්මානිස් රුද්‍රිගු	එම	0 1 4	3 50	
212	කිරිපැල්ලහවත්ත	වී ප්‍රන්සිස්කු සොයිසා සහ තවත්	එම	0 0 36	3 50	
213	එම	ප ප්‍රෝලිස් ප්‍රනාන්දු සහ තවත්	එම	0 1 16	3 50	
214	එම	තෙ සිමෝනා පීරිස්	එම	0 1 8	3 50	
215	මාදන්ගහවත්ත	ම මිගෙල් ප්‍රෙරු	එම	0 2 12	3 50	
216	එම	වී එන්ජලා ද මැල් සහ තවත්	එම	0 1 17	3 50	
217	එම	ප මිගස්තියා සිල්වා සහ තවත්	එම	0 1 37	3 50	
218	එම	ව වෙඑන් ද මැල් සහ තවත්	එම	0 1 9	3 50	
219	එම	ම සලමොන් ප්‍රෙරු	එම	0 1 17	3 50	
220	එම	කු ඩැනියෙල් ප්‍රනාන්දු	එම	0 3 13	3 50	
221	එම	හ අන්තෝනි ප්‍රනාන්දු	එම	1 0 24	6 0	
222	එම	වී අලියන් ප්‍රනාන්දු	එම	1 1 17	6 0	
223	එම	හෙ පුවන් ප්‍රනාන්දු සහ තවත්	එම	0 2 5	3 50	
224	එම	ප සුසේ ප්‍රනාන්දු සහ තවත්	එම	1 1 35	6 0	
225	එම	ව අන්ද්‍රිස් ප්‍රනාන්දු සහ තවත්	එම	1 0 3	6 0	
226	එම	ම හර්මානිස් අප්‍රු සහ තවත්	එම	0 0 22	3 50	
227	එම	ව අන්තෝනි ප්‍රනාන්දු සහ තවත්	එම	0 1 38-50	3 50	
228	එම	පුවන් ප්‍රනාන්දු සහ තවත්	එම	0 0 29	3 50	
229	එම	ව ජේමිස් ප්‍රනාන්දු සහ තවත්	එම	0 1 1	3 50	
230	එම	ප ඒබ්‍රහම් ප්‍රනාන්දු	එම	0 1 0	3 50	
231	එම	ම ප්‍රන්සිස්කු ප්‍රනාන්දු සහ තවත්	එම	0 1 1	3 50	

නො.	ඉඩමේ නම.	අයිතිකම් කියවන්නා.	අත්දම.	මහත.	ඉඩල.
			අ. රු. ප.	රු. ග.	
232	මාදන්ගහවත්ත	හෙ අත්තෝති ප්‍රනාන්දු	පරණ වගාව	0 3 0	3 50
233	එම	හෙ ඉසබෙලා ප්‍රනාන්දු	එම	0 1 22 50	3 50

“පරණ වගාව” තිබෙන ඉඩම්වලට සහ “කුඹුරු” වලට ඊට පෙරවුව සඳහන් කර තිබෙන ගාස්තු ගෙවීමට ඒවා අණවූවට අයිතිවැඩී හැරියට සහතිකපත්‍ර දෙනු ලැබේ. ගාස්තු වෙන්දේසි දවසේදීම ගෙවිය යුතුය. ඉඩමකටිවි දෙකක් නොහොත් ඊට වැඩිගනනක් එකට යාවූවට එක සහ තිකපත්‍රයක් ඉල්ලීමකලවීමට ලබාගත හැකිය.

මෙම ඉඩම් ගැණ වැඩිදුර කාරණ සර්වේයර්ජනරල් උත්තාන්සේගෙත්තු, විකිනීමේ කොන්දේසි ගැණ බස්නාහිර දිසාවේ වංශාධිපති අණවූවේ ඒජන්ත උත්තාන්සේගෙත්තු දැනගත්ව පුළුවන.

ගරුහර උතුමානන්වහන්සේගේ ආඥාවලෙස,
ඉවිතර්ථි ඉම් තර්ත්,
මහසෙකුතාර්ස් වම්හ.

WITH reference to the sale on Monday, November 24, 1902, of lot 8,489 in preliminary plan 6,197, at Puhambugoda in the Iddagoda pattu of the Pasdun korale west, it is hereby notified that the upset price of the above lot will be at Rs. 20 an acre, and not at Rs. 40 an acre, as published in the *Government Gazette* No. 5,880 of October 10, 1902.

The Kacheheri,
Colombo, November 12, 1902.

GEORGE M. FOWLER,
Government Agent.

LAND SALES IN THE CENTRAL PROVINCE.

No. 1,905, G. P.

Colonial Secretary's Office,
Colombo, November 5, 1902.

ON Monday, December 22, 1902, at 12 o'clock noon, the Assistant Government Agent for the Matale District will put up for sale or settlement, at his office in Matale, the under-mentioned portions of Crown Land, on the terms authorized by Government.

Lot.	Name of Land.	Name of Claimant.	Description.	Extent. A. R. P.	Upset Price Per Acre. Rs.
Preliminary plan 5,027.—Pallesiya pattu of Matale east. Village—Pallemulla in Gurubebila. Applicant—Crown.					
13437	Niyandagala or Kitulkanda	Crown	Hilly jungle	16 0 4	20
13438	Niyandagala or Kitulkanda	Crown	Hilly forest	19 3 33	20
Village—Metihakkegama. Applicant—J. Malcomson.					
13439	Danwalapitiyahiriya	Crown	Hilly jungle	6 0 11	20
13440	Niyandagala or Kitulkanda	do	do	48 0 13	20
V 827	Koswattékumbura	H. Dingiri Banda and others	Paddy field	5 3 25	20
W 827	Koswattehena	do	Chena	19 0 12	20
X 827	Koswattékumbura	Malhonda and others	Paddy field	1 2 24	80
Y 827	Koswattehena	do	Chena	4 0 14	20
Preliminary plan 4,420.—Wagapanaha Udasiya pattu of Matale north. Village—Nalanda. Applicant—Crown.					
Y 764	Dehigolagamakele	Kirihami Arachchi and others	Jungle suitable for paddy cultivation	4 1 23	10
Z 764	Do	do	do	1 2 0	10
A 765	Do	do	do	3 2 33	10
B 765	Do	do	do	3 1 5	10
Preliminary plan 4,547.—Kandapalla korale of Matale north. Village—Galewela. Applicant—Tikiriya Vidane Henaya.					
12113	Hittrawalapillewa	Crown	Chena, partly cultivated with grain	0 3 9	10
12114	Do	do	do	0 2 3	10
12115	Do	do	do	0 0 30	10
Preliminary plan 3,894.—Asgiri Pallesiya pattu of Matale south. Village—Selagama. Applicant—Damalagalagedara Lami.					
10615	Kolongahakele	Crown	Heavy jungle	6 0 5	15

Further information respecting these lands may be obtained from the Surveyor-General, and respecting the conditions of sale from the Assistant Government Agent, Matale.

By His Excellency's command,
EVERARD IM THURN,
Colonial Secretary.

No. 1,905, C. P.

විෂි 1902 ක්වූ නොවැම්බු මස 5 වෙනි දින කොළඹ මහසෙනෙවිවරයාගේ කන්තෝරුවේදී.

මෙම ඉඩම් මාතලේ උපළුපත්වලින් නොවැන්සේ විසින් මෙහි පහත සඳහන්වන ආණ්ඩුව සන්තක ඉඩම් ආණ්ඩුවේ නියෝගවල ප්‍රකාරයට විෂි 1902 ක්වූ දෙසැම්බර් මස 22 වෙනි දිනවූ පසුද දවල් 12ට මාතලේ කවිවෙරියේදී වෙන්දේසිකර විකුණනට නොහොත් නින්දකරනට යෙදෙනවා ඇත.

සිතියම 5,027. මාතලේ නැගෙනහිර පලාතේ පල්ලේසියපත්වුවේ.

ගම—ගුරුබැවිලේ පල්ලේමුල්ලේ. ඉල්ලීමකාරයා—ආණ්ඩුව.

නො.	ඉඩමේ නම.	අයිතිකම් කියන්නා.	අන්දම.	අක්කර මහත. යක මිල.	අ. රු. ප. රු.
13437	නියදගල නොහොත් කිටුල්කන්ද	ආණ්ඩුව	කඳුසහිත කැලෑව	16	0 4 20
13438	එම	ගම—රත්තොට හුහුකැටුරු.	කඳුසහිත මුකලාන	19	3 33 20
13439	දන්වලපිටියේහිරිය	ආණ්ඩුව	කඳුසහිත කැලෑව	6	0 11 20
13440	නියදගල නොහොත් කිටුල්කන්ද	එම	එම	48	0 13 20
V 827	කොස්වත්තේකුඹුර	එච්. ඩිංගිරිබත්ඩා සහ තවත්	කුඹුර	5	3 25 20
W 827	කොස්වත්තේකේන	එම	කේන	19	0 12 20
X 827	කොස්වත්තේකුඹුර	මල්හොන්ද සහ තවත්	කුඹුර	1	2 24 80
Y 827	කොස්වත්තේකේන	එම	කේන	4	0 14 20
Y 764	දෙහිගොලගමකැලේ	කිරිහාමි ආරච්චිල සහ තවත්	අස්වද්දන්ට පුළුවන් කැලෑව	4	1 23 10
Z 764	එම	එම	එම	1	2 0 10
A 765	එම	එම	එම	3	2 33 10
B 765	එම	එම	එම	3	1 5 10
12113	හිත්තුවලපිල්ලෑව	ආණ්ඩුව	කේන	0	3 9 10
12114	එම	එම	එම	0	2 3 10
12115	එම	එම	එම	0	0 30 10
10615	කොලොන්ගහකැලේ	ආණ්ඩුව	මුකලාන	6	0 5 15

සිතියම 4,420. මාතලේ උතුරු පලාතේ වගපහසා උඩසියපත්වුවේ. ගම—නැලන්ද. ඉල්ලීමකාරයා—ආණ්ඩුව.

සිතියම 4,547. මාතලේ උතුරු පලාතේ කන්දපල්ලකෝරලේ. ගම—ගලේවෙල. ඉල්ලීමකාරයා—විකිරියා විදුනේ කේනියා.

සිතියම 3,894. මාතලේ දකුණු පලාතේ අස්ගිරි පල්ලේසියපත්වුවේ. ගම—කැලගම. ඉල්ලීමකාරයා—දමලගලගෙදර ලම්.

මෙම ඉඩම් ගැණ වැඩිදුර කාරණා සර්වේයර්පනරාලුපත් නොවැන්සේගෙන්ද, විකිනීමේ කොන්දේසිය ගැණ කාරණා ආණ්ඩුවේ උපළුපත්වලින් නොවැන්සේගෙන්ද දැනගනට පුළුවන.

ගරුතර උතුමානන්වහන්සේගේ ආඥාවලෙස,
ඉවර්ඩ් ඉම් තර්න්,
මහසෙනෙවිවරයාගේ මහත.

No. 1,906, C. P.

Colonial Secretary's Office,
Colombo, November 5, 1902.

ON Wednesday, December 17, 1902, at 12 o'clock noon, the Hon. the Government Agent for the Central Province will put up to auction, at his office in Kandy, the under-mentioned portions of Crown Land, on the terms authorized by Government.

Five allotments of land situated in the Udunuwara division of the Kandy District of the Central Province.
Preliminary plan 5,085. Village —Dehipagoda.

Lot.	Name of Land.	Name of Claimant.	Description.	Extent. A. R. P.	Upset Price per Acre. Rs.
O 849	Mediliya	Merannage Lenora Fernando and Jena Simon Fernando	Sloping land (contains a house)	0 0 9	300
13558	Do	Crown	Flat land	0 0 5	60
13559	Pussemullekumbura	Betgedara Ranhami	do	0 0 2	200
13560	Mediliya	Crown	do	0 0 15	60
13561	Do	do	do	0 0 8	60

Further information respecting these lands may be obtained from the Surveyor-General, and respecting the conditions of sale from the Hon. the Government Agent, Central Province, Kandy.

By His Excellency's command,
EVERARD IM THURN,
Colonial Secretary.

No. 1,906, C. P.

ව්‍යවස්ථාපිත 1902 ක්වූ කොට්ඨාස මස 5 වෙනි දින කොළඹ

මහසෙනෙවිවරයාගේ කාර්යාලයේ කටයුතු වේදිය.

මහසෙනෙවිවරයාගේ කාර්යාලයේ විසින් මෙහි පහත සඳහන්වන ආණ්ඩුව සහ තනතුරු ආණ්ඩුවේ නියෝගවලට ප්‍රකාරයට ව්‍යවස්ථාපිත 1902 ක්වූ දෙසැම්බර් මස 17 වෙනි දින දවස 12 වන මහනුවර කවිචේරියේදී වෙන්දේසි කර විකුණන ලද යෙදවුම් වේ.

මහසෙනෙවිවරයාගේ කාර්යාලයේ විසින් මෙහි පහත සඳහන්වන ආණ්ඩුව සහ තනතුරු ආණ්ඩුවේ නියෝගවලට ප්‍රකාරයට ව්‍යවස්ථාපිත 1902 ක්වූ දෙසැම්බර් මස 17 වෙනි දින දවස 12 වන මහනුවර කවිචේරියේදී වෙන්දේසි කර විකුණන ලද යෙදවුම් වේ.

සියලුම 5,085. ගම—දෙහිපාගොඩ.

කො.	ඉඩමේ නම.	අයිතිකම් කියන්නා.	අන්දම.	මහත. අ. රූ ප.
0849	මැදිලිය	මෙරෙසුසුගේ ලිනෝර ප්‍රනාන්දු, සෙන. සයිමොන් ප්‍රනාන්දු	බැඳුම් බිම් (ගෙය කුත් එහි තිබේ)	0 0 9
13558	මැදිලිය	අක්කරයක් රූපියල් 300 ක්වූ පටන්ගැණි විකුණන ලද යෙදවුම.	තැනිතලා බිම්	0 0 5
13559	පුස්සමුල්ලේකුඹුර	අක්කරයක් රූපියල් 60 ක්වූ පටන්ගැණි විකුණන ලද යෙදවුම.	එම	0 0 2
13580	මැදිලිය	අක්කරයක් රූපියල් 200 ක්වූ පටන්ගැණි විකුණන ලද යෙදවුම.	එම	0 0 15
13561	මැදිලිය	අක්කරයක් රූපියල් 60 ක්වූ පටන්ගැණි විකුණන ලද යෙදවුම.	එම	0 0 8

මෙ ඉඩම් ගැණ වැඩිදුර තොරතුරු සර්වේයර්ජනරාලයේ විකුණන ලද යෙදවුම් වේ. දැනට ගැනවත් ඇර කොන්දේසිගැණ තොරතුරු මහසෙනෙවිවරයාගේ කාර්යාලයේ විකුණන ලද යෙදවුම් වේ.

ගරුභර උතුමානවගන්දියේ ආඥාවලට,
ඉවර්ට්ටි ඉම තර්න්,
මහසෙනෙවිවරයාගේ මහලය.

LAND SALES IN THE NORTHERN PROVINCE.

No. 400, N. P.

Colonial Secretary's Office,
Colombo, November 8, 1902.

ON Monday, December 8, 1902, at 10 o'clock, the Assistant Government for the Mannar District will put up to auction, at his office in Mannar, the under-mentioned portions of Crown Land, on the terms authorized by Government.

Twenty allotments of land situated in the Iluppaikadavai division of the Mannar District of the Northern Province.

Preliminary plan 2,663.—Iluppaikadavai pattu.

Claimant—Crown.

Lot.	Village.	Name of Applicant.	Description.	Extent. A. R. P.
9497	Chundikuli	Lawrence Leander	Jungle	1 1 23
9453	Thenudayan	Preliminary plan 2,652.—Mantai north.	Tobacco garden	0 0 34
9454	Do	Encroachment by Sinnakani Kadar Meyadin	do	0 0 4
9455	Do	do	do	0 0 3
9503	Mannar town	Preliminary plan 2,666.—Mannar town.	Waste land	0 0 6
9504	Do	Pichchai Mariampillai	do	0 0 38
9505	Do	Swakkinu Antoni Parunantu	do	0 0 10
9467	Attimoddaikulam	Loppu Soosai	Jungle	11 2 24
9473	Alavakkisirukkulam	Preliminary plan 2,656.—Nanaddan east.	Jungle	1 3 20
9475	Do	Antoni Philippu Kodutore	Paddy field	0 0 29
9476	Do	Preliminary plan 2,658.—Musali north.	do	0 1 0
9477	Do	Kappaneina Levvaitambi	do	0 1 7
5044	Variveli	Encroached by M. Kappudayar	Waste	2 2 25
9481	Marichchukaddi	Preliminary plan 1,418.—Musali south.	Jungle	11 3 29
9483	Do	Crown	do	2 1 37
9478	Peruveli	Preliminary plan 2,660.—Musali south.	Jungle	5 0 13

Lot.	Village.	Name of Applicant.	Description.	Extent. A. R. P.
9468	Karadikkuli	Preliminary plan 2,657.—Musali south.	Muhamatu Usen Marakayar Muhamatu Kasim Jungle	0 3 16
9470	Do	Encroached by K. P. Kappaneina Annassi	do	0 0 4
9471	Do	do	do	0 3 35
9472	Do	do	do	0 0 10

Upset price,—Rs 10 per acre.

Further information respecting these lands may be obtained from the Surveyor-General, and respecting the conditions of sale from the Assistant Government Agent, Mannar.

By His Excellency's command,

EVERARD IM THURN,
Colonial Secretary.

No. 400, N. P.

கொலோனியல் சர்க்கிடுத்தார் ஆபிசில்,
கொழும்பு, 1902 ம் ஆண்டு கார்த்திகைமீ 8 ந் உ.

1902 ம் ஆண்டு மார்ச்சுமாதம் 8 ந் திகதி மன்னாரில் தன ஆபிசில் மன்னார் டிஸ்திரிக்ட் உதவி கவர்ணமேந்து எசனற வர்களால் இதனடியிற் சொல்லப்பட்டிருக்கிற முடிக்குரிய காணித்துண்டுகளை, அரசாட்சியாரால் உத்தரவுபண்ணப்பட்டிருக்கும் பொருத்தப்பிரகாரம் ஏலத்திற் கூறி விற்கப்படும்.

20 காணித்துண்டுகள், வடமாகாணத்து மன்னார் டிஸ்திரிக்டின இலுப்பைக்கடவை முதலிய பகுதியிலிருக்கின்றது.

இலுப்பைக்கடவைப்பற்று.
படம் 2,663. உரித்தாவி—அரசாட்சியார்.

இல.	குறிச்சி.	கேள்விக்காரனின் பெயர்.	விலகம்.	வீசாலம். ஏ. ரூ. ப.
9497	கண்டிக்குளி	லோறன்ஸியாததர் படம் 2,652. மாந்தை வடக்கு.	காடு	1 1 23
9453	தேனுடையாள	சின்னக்கனிகாதர் மெய்யதன் (கூட்டினது)	போயிலைத்தோட்டம்	0 0 34
9454	ஷே	ஷே	ஷே	0 0 4
9455	ஷே	ஷே	ஷே	0 0 3
9503	மன்னார்பட்டணம்	படம் 2,666. மன்னார் பட்டணம்.	வெண்காணி	0 0 6
9504	ஷே	பிச்சைமரியாம்பிள்ளை	ஷே	0 0 38
9505	ஷே	சுவக்கீன அந்தோனிப்பருந்து லோப்பு குசை	ஷே	0 0 10
9467	ஆத்திமொட்டைக்குளம்	படம் 2,656. நானூட்டான கிழக்கு. அந்தோனிபிப்பிக்கெடுதோர்	காடு	11 2 24
9473	அளவக்கைகிழக்குளம்	படம் 2,658. முசவி வடக்கு. கப்படுறயிலை வெவ்வைத்தம்பி	காடு	1 3 20
9475	ஷே	மு. கப்படுறயிலை (கூட்டினது)	நெற்காணி	0 0 29
9476	ஷே	ம. வெவ்வைமரக்காயர் (கூட்டினது)	ஷே	0 1 0
9477	ஷே	ஷே	ஷே	0 1 7
5044	வாரிவெளி	படம் 1,418. முசவி தெற்கு. அரசாட்சியார்	வெண்காணி	2 2 25
9481	மறிச்சுக்கட்டி	படம் 2,660. கச்சுமுகம்மது மரைக்காயர் கப்படுமுகம்மது	காடு	11 3 29
9483	ஷே	கந்தப்பன் இன்னாசி	காடு	2 1 37
9478	பெருவெளி	படம் 2,659. அசுறலெவ்வை பணிக்கர் கப்படுறயிலை வெவ்வை	காடு	5 0 13
9468	கறடிக்குளி	படம் 2,657. முகமதுசன் மரசக்கார் முகம்மதுக்காசின்	காடு	0 3 16
9470	ஷே	கா. ட. கப்படுறயிலை அண்ணாவி (கூட்டினது)	காடு	0 0 4
9471	ஷே	ஷே	காடு	0 3 35
9472	ஷே	ஷே	காடு	0 0 10

பாணிப்புலில் ஏக்கரொன்றுக்கு ரூபாய் 10.

இக்காணிகளைப்பற்றிய மேலதன் விபரங்களை செர்வேயர் ஜெனறல்துறை யவர்களிடத்திலும் விற்பனவின் கொந் திசைப்பற்றி மன்னார் டிஸ்திரிக்டு உதவி எசனறத்துறை யவர்களிடத்திலும் கேட்டறிந்துகொள்ளலாம்.

தேசாதிபதி மகோத்தமரவர்களினது கட்டணயின்படி,

ஈவுராட் இம்மேர்ன்,
இராசாங்க விகிதர்.

No. 401, N. P.

Colonial Secretary's Office,
Colombo, November 11, 1902.

ON Wednesday, December 17, 1902, at 12 o'clock noon, the Government Agent for the Northern Province will put up to auction, at his office in Jaffna, the under-mentioned portions of Crown Land, on the terms authorized by Government.

Twelve allotments of land situated in the Punakari division of the Jaffna District of the Northern Province.

Preliminary plan 2,668. Claimant—Crown.

Lot.	Village.	Name of Applicant.	Description.	Extent. A. R. P.	Upset Price per Acre. Rs. c.
9507	Veddukkadu	S. Candyah	Jungle	2 1 30	10 0
9508	Do.	Mr. V. Casippillai	do.	3 2 32	10 0
9521	Veravil	Preliminary plan 2,672. S. Seganadar	Waste	1 3 34	10 0
9522	Do.	A. Candar	Jungle	1 0 2	10 0
9523	Do.	—	Garden	0 0 18	15 0

Lot.	Village.	Name of Applicant.	Description.	Extent.		Upset Price per Acre.	
				A.	R. P.	Rs.	c.
9524	Pallavarayakadu	Preliminary plan 2,673. S. Saravanamuttu	Jungle	5	0 36	10	0
9525	Madduvilnadu	Preliminary plan 2,674. K. Elyatamby	Jungle	7	0 25	12	50
9543	Madduvilnadu	Preliminary plan 2,679. P. Candyah	Waste	5	0 16	10	0
9544	Do.	S. Arumugam	do.	0	2 20	20	0
9547	Maravakurichchi	Preliminary plan 2,680. V. Somasundarampillai	Paddy field	1	3 4	10	0
9548	Do.	do.	Waste	22	1 0	10	0
9261	Nallur	Preliminary plan 2,589. K. Sellappah	Scrub jungle	0	3 21	10	0

Further particulars respecting these lands may be ascertained from the Surveyor-General, and respecting the conditions of sale from the Government Agent, Jaffna.

By His Excellency's command,
EVERARD IM THURN,
Colonial Secretary.

No. 401, N. P.

கொலொனியல் சர்க்கரத்தார் ஆய்வு,
கொழும்பு, 1902 ம் ஆண்டு கார் திசைமீ 11 ந் வ.

1902 ம் ஆண்டு மார்ச்சு மாதம் 17 ந் திகதி மத்தியானம் 12 மணியளவில் யாழ்ப்பாணத்திலுள்ள தன் ஆய்வு
சில் வட மாகாணத்து கவண்மேந்து ஏசுநறுவாகளால் இதனடியிற் சொல்லப்படடிருக்கிற முடிசூரிய நா
ணித்துணைகளை, அரசாட்சியாரால் உத்தரவுபண்ணப்பட்டிருக்கிற பொருத்தப்பிரகாரம் ஏதெதிற்குறி விற்
கப்படும்.

12 காணித்துண்டுகள், வட மாகாணத்து யாழ்ப்பாண மாவட்டத்திலுள்ள பூநகரி பகுதியிலிருக்கின்றன.

பிளான இலக்கம் 2,668. உரிததாளர்—முடி. தர்ப்பலிசை
ஏசுநறுவாகளால்

இல.	குறிச்சி.	கேள்விக்காரனின் பெயர்.	விவரம்.	விசரலம்.		மகடி.	
				வ. ப.	ரூ. ச.	ரூ. ச.	ரூ. ச.
9507	வெட்டுக்காடு	எஸ். க. தையா	காடு	2	1 30	10	0
9508	வெடி	வி. காம்பிள்ளை	காடு	3	2 32	10	0
பிளான இலக்கம் 2,672.							
9521	வேலில	எஸ். செகநாதர்	தரிசு	1	3 34	10	0
9522	வெடி	அ. கந்த	காடு	1	0 2	10	0
9523	வெடி	—	தோட்டம்	0	0 18	15	0
பிளான இலக்கம் 2,673.							
9524	பல்லவராயகாடு	எஸ். சரவணமுத்து	காடு	5	0 36	10	0
பிளான இலக்கம் 2,674.							
9525	மட்டுவலநாடு	க. இளையசம்பி	காடு	7	0 25	12	50
பிளான இலக்கம் 2,679.							
9543	வெடி	பி. கந்தையா	தரிசு	5	0 16	10	0
9544	வெடி	ஆறுமுகம்	தரிசு	0	2 20	20	0
பிளான இலக்கம் 2,680.							
9547	மறவகுறிச்சி	வ. சோமசுந்தரம்பிள்ளை	நெலவயல	1	3 4	10	0
9548	வெடி	—	காடு	22	1 0	10	0
பிளான இலக்கம் 2,589.							
9261	நல்லூர்	செல்லப்பா	பறுக்காடு	0	3 21	10	0

இந்தக் காண்களைப்பற்றிய மேலதனமான விபரங்களை சேர்க்கவயா ஜெனரலுரை அவர்களிடத்தும்
நற்பணவின் கொந்திசைப்பற்றி யாழ்ப்பாணம் கவண்மேந்து ஏசுநறுத்துரையவர்களிடத்திலும் அறிந்து
கொள்ளலாம்.

மக்காத்தமா அவர்களினது கட்டளையின்படி,
இவ்ருட இம் தேரீன்,
இராசாகர் விக்கிர்.

No. 402, N. P.

Colonial Secretary's Office,
Colombo, November 11, 1902.

ON Wednesday, December 17, 1902, at 1 o'clock P.M., the Government Agent for the Northern Province will put
up to auction, at his office in Jaffna, the under-mentioned portions of Crown Land, on the terms authorized
by Government.

Three allotments of land situated in the Punakari division of the Jaffna District of the Northern Province.

Lot.	Village.	Name of Applicant.	Description.	Extent.		Upset Price per Acre.	
				A.	R. P.	Rs.	c.
8057	Veddukadu	C. Sinniah	Forest, thick	127	3 18	25	
Preliminary plan 2,204. Claimant—Crown							
9257	Veddukadu	Mr. V. Casippillai	Jungle	82	2 4	30	0.5

Lot.	Village.	Name of Applicant.	Description.	Extent. A. R. P.	Upset Price per Acre Rs.
9546	Maravakurichchi	S. Appakkuddi	Waste land	56 3 20	10

Further particulars respecting these lands may be ascertained from the Surveyor-General, and respecting the conditions of sale from the Government Agent, Jaffna.

By His Excellency's command,

EVERARD IM THURN,
Colonial Secretary

No. 402, N. P.

கொலொனியல் சர்க்கிற்றத்தார் ஆபீசர்,
கொழும்பு, 1902 ம ஆண்டு கார்த்திகைமீ 11 ந் உ.

1902 ம ஆண்டு மார்ச்சுமாதம் 17 ந் திகதி மத்தியாஹம் 1 மணியளவில யாழ்ப்பாணத்தில தன் ஆபீசில் வடமாகாணத்து கவறணமேந்து ஏசுநவாகளால் இந்நடியிற சொலலப்படடிருக்கிற முடிசூரிய காணித்து ண்டுகளை, அரசாட்சியாரால் உத்தரவுபண்ணப்பட்டிருக்கும் பொருத்தப்பிரகாரம் ஏலத்திற்குறி விற்கப்படும் காணித்துண்டுகள், வட மாகாணத்து யாழ்ப்பாண மிலதிற்கின் பூநகரிப் பகுதியிலிருக்கின்றது.

பிளான் இலக்கம் 2,204. உரித்தாளி—முடி.

சிதானித்த வி

லை ஏக்கரோ

விசாலம். ந்றுக்கு

அ. ரூ. ப. ரூ.

இல.	குறிச்சி.	கேள்விக்காரனின் பெயர்.	விபரம்.	அ. ரூ. ப.	ரூ.
8057	வெட்டுக்காடு	க. சின்னையா	தெருங்கினகாடு	127	3 18 25
9257	ஈடி	பிளான இலக்கம் 2,588. வி. காசிப்பள்ளி	காடு	82	2 4 30
9546	மறவகுறிச்சி	பிளான இலக்கம் 2,680. ச. அப்பாக்குட்டி	தரிசு	56	3 20 10

இந்தக் காணிகளைப்பற்றிய மேலதன் விபரங்களை சோவையா ஜெனரல்துரை அவர்களிடத்திலும் மற்ற ன் வீன கொந்திசைப்பற்றி யாழ்ப்பாணம் ஏசுநவாகளால் இந்நடியிற சொலலப்படடிருக்கிற முடிசூரிய காணித்து ண்டுகளை, அரசாட்சியாரால் உத்தரவுபண்ணப்பட்டிருக்கும் பொருத்தப்பிரகாரம் ஏலத்திற்குறி விற்கப்படும் காணித்துண்டுகள், வட மாகாணத்து யாழ்ப்பாண மிலதிற்கின் பூநகரிப் பகுதியிலிருக்கின்றது.

மகோத்தமர் அவர்களினது கட்டளையின்ப,

இவருட இம் தேர்ச்சு,

இராசாங்க வித்தா.

LAND SALES IN THE SOUTHERN PROVINCE.

No. 1,301, S. P.

Colonial Secretary's Office,
Colombo, October 31, 1902.

ON Tuesday, December 16, 1902, at 1 o'clock P.M., the Assistant Government Agent for the Matara District will put up to auction, at his office in Matara Kachcheri, the under-mentioned portions of Crown Land, on the terms authorized by Government.

Fifty-nine allotments of land situated in the Kandaboda pattu division of the Matara District of the Southern Province.

Lot.	Name of Land.	Preliminary plan 1,501. Village.	Description.	Extent. A. R. P.
72	Galkandahena	Udupillegoda	Chena	0 0 36
D 238	Kiruwanaketiyehena	Preliminary plan 2,152. Panawela	Chena	5 3 34
B 239	Weralugahahena	Preliminary plan 2,159. Denegama	Chena	1 0 18
K 553	Kirindegewatta	Preliminary plan 1,234 Denegama	Chena	1 0 0
L 553	Ambagahawatta	do	do	7 1 22
N 553	Pelawatta	do	do	1 0 10
O 553	Siyambalagahawatta	do	Citronella	2 3 5
R 553	Bogahakoratuwa	do	do	1 3 36
S 553	Galketiyehena	do	do	4 2 30
T 553	Do	do	do	0 1 20
Z 553	Wikresingewatta	do	Chena	1 2 6
A 554	Do	do	do	0 1 7
C 554	Kandewatta	do	Garden	0 2 12
D 554	Do	do	do	1 0 12
I 554	Siyambalagahawatta	do	do	2 0 16
J 554	Balungalahena	do	do	2 2 2
I 559	Pallebeddewatta	Preliminary plan 1,243. Denegama	Chena	0 2 21
J 559	Palledeniyewatta	do	do	2 1 1
Q 559	Kongahakoratuwa	do	do	0 3 32
R 559	Bulugahahenakawattakoratuwa	do	Garden	0 3 21

Lot.	Name of Land.	Village.	Description.	Extent. A. R. P.
13881	Munamalpehena	Preliminary plan 5,721. Ranchagoda	Citronella	3 1 38
S 543	Gorakagasmullehena	Preliminary plan 6,149. Bamunugama	Garden	2 2 15
T 543	Do	do	do	1 2 18
15896	Do	do	Cleared land	0 3 7
16526	Paradalwalahena	Preliminary plan 6,279. Ellewela	Cleared land	2 3 0
16527	Do	do	Garden	1 3 37
16528	Paradalwaladeniya	do	Field	0 3 8
16537	Sudugalahena	Preliminary plan 6,281. Ellewela	Jungle	9 2 24
T 548	Do	do	Citronella	1 1 30
U 548	Thuduwegewatta	Preliminary plan 6,285. Ellewela	Planted land	2 1 25
V 548	Kongahadeniyewattehena	do	Jungle	1 1 5
16543	Do	do	do	2 0 10
X 548	Malgaha-arambewatta	do	Planted land	1 1 27
Y 548	Udagewatta or Medagodahena	do	do	0 0 26
Z 548	Medagodahena	do	Jungle	1 1 16
A 549	Malgaha-arambewattehena	do	do	1 1 25
B 549	Medagodahena	do	do	2 2 22
16545	Do	do	do	19 1 30
16546	Do	do	do	0 0 3
C 549	Kongahawatta	do	Planted land	1 3 4
D 549	Do	do	Cleared land	0 0 1
E 549	Kongahawatta and Gedarawatta	do	Planted land	5 0 0
F 549	Do	do	do	0 0 8
G 549	Do	do	do	0 0 0.5
H 549	Do	do	do	0 0 0.5
16547	Wewahena	Preliminary plan 6,286. Ellewela	Abandoned citronella	2 1 12
16548	Waljambugahahena	Preliminary plan 6,287. Ellewela	Citronella	1 0 0
16549	Do	do	Jungle	0 3 15
16550	Kadjuwattehena	do	Planted land	2 2 12
16551	Do	do	Jungle	2 0 2
16552	Kanattewattehena	do	Scrub	2 3 26
I 549	Do	do	Planted land	4 1 26
16553	Kitulgahadeniyehena or Ushora-hena	do	Cleared land	6 0 0
16554	Do	do	Jungle	0 3 12
Z 593	Ketagalagahahena	Preliminary plan 6,164. Kumbalgoda	Garden	1 1 16
A 544	Rambukketiya	do	do	2 3 26
15958	Julehena	do	Citronella	2 2 16
15959	Nugagahahena, Ambagahahena, Kebellamandiya, Tennehena, and Karagahahena	do	Planted land	15 3 10
B 544	Iriyagahahena	do	Garden	1 3 26

Upset price,—Rs. 10 to Rs. 100 an acre, according to the nature of the land.

Further information respecting these lands may be obtained from the Surveyor-General, and respecting the conditions of sale from the Assistant Government Agent, Matara.

By His Excellency's command,

EVERARD IM THURN,
Colonial Secretary.

No. 1,301, S. P.

වම් 1902 ක්වු ඔත්තෝම්මු මස 31 වෙනි දින කොළඹ මහසෙනෙවුකාරියේදී පවත්වන ලද කටයුතු.

දකුණු දිසාවේ මාතර පලාතේ උපරිපත්කරුන්ගේ විසින් මෙහි පහත සඳහන්වන ආණ්ඩුව සත්කම දුටු ආණ්ඩුවේ නියෝගවල ප්‍රකාරයට වම් 1902 ක්වු දෙසැම්බර් මස 16 වෙනි දිනට අභ්‍යන්තර දඬුල්ල 12 මාතර කළුමැදියේදී වෙන්දේසිකර විකුණන ලද බොහෝ ආදායම්.

දකුණු දිසාවේ මාතර පලාතේ කන්දබඩපත්තුව කොට්ඨාසයේ පිහිටා තිබෙන බිම්කැබලි 59 ක්.

සිතියම 1,501.

කො.	ඉඩමේ නම.	ගම.	අත්දම.	මහස. අ. රු. ප.
72	ගල්කන්දේසෙන	උඩුපිල්ලේතොඩ	සෙන	0 0 36
D 238	කිරිවානාකැපියේසෙන	සිතියම 2,152.	එම	5 3 34
B 239	වෙරළගහසෙන	සිතියම 2,159.	එම	1 0 18

කො.	ඉඩමෙහිම.	ගම.	අත්දම.	මගහ. අ. රු. ප.
		සිතියම 1,234.		
K 553	කිරිඳිගෙවත්ත	දෙතගම	සේන	1 0 0
L 553	අඹගෙවත්ත	එම	එම	7 1 22
N 553	පැලවත්ත	එම	එම	1 0 10
O 553	සියඹලාගෙවත්ත	එම	පැහිරි	2 3 5
R 553	බෝගගනොරටුව	එම	එම	1 3 36
S 553	ගල්කැටියේසේන	එම	එම	4 2 30
T 553	එම	එම	එම	0 1 20
Y 553	වික්‍රමගෙවත්ත	එම	සේන	1 2 6
A 554	එම	එම	එම	0 1 7
C 554	කන්දේවත්ත	එම	වත්ත	0 2 12
D 554	එම	එම	එම	1 0 12
I 554	සියඹලාගෙවත්ත	එම	එම	2 0 16
J 554	බැව්ගලගෙවත්ත	එම	එම	2 2 2
		සිතියම 1,243.		
I 559	පල්ලේබැඳිදේවත්ත	දෙතගම	සේන	0 2 21
J 559	පල්ලේදෙතියේත්ත	එම	එම	2 1 1
Q 559	කෝන්ගගනොරටුව	එම	එම	0 3 32
R 559	මුළුගගනොරටුව	එම	වත්ත	0 3 21
		සිතියම 5,721.		
13881	මුගමල්ලේසේන	රත්නාංගොඩ	පැහිරි	3 1 38
		සිතියම 6,149.		
S 543	ගොරකගස්මුල්ලේසේන	බවුහුගම	වත්ත	2 2 15
T 543	එම	එම	එම	1 2 18
15896	එම	එම	එලිකරපු ඉඩම	0 3 7
		සිතියම 6,279.		
16526	පරත්වල්ලගෙවත්ත	ඇල්ලේවෙල	එම	2 3 0
16527	එම	එම	වත්ත	1 3 37
16528	පරත්වල්ලදෙතිය	එම	අමුර	0 3 8
		සිතියම 6,281.		
16537	සුදුගල්ලේසේන	ඇල්ලේවෙල	බැඳි	9 2 24
T 548	එම	එම	පැහිරි	1 1 30
		සිතියම 6,285.		
U 548	කුඹුවගෙවත්ත	ඇල්ලේවෙල	වැවිලිකරපු ඉඩම	2 1 25
V 548	කෝන්ගගනොරටුව	එම	බැඳි	1 1 5
16543	එම	එම	එම	2 0 10
X 548	මල්ගගනොරටුව	එම	වැවිලිකරපු ඉඩම	1 1 27
Y 548	උඩගෙවත්ත නොගොස්	එම	එම	0 0 26
Z 548	වැදගොඩගෙවත්ත	එම	බැඳි	1 1 16
A 549	මල්ගගනොරටුව	එම	එම	1 1 25
B 549	වැදගොඩගෙවත්ත	එම	එම	2 2 22
16545	එම	එම	එම	19 1 30
16546	එම	එම	එම	0 0 3
C 549	කෝන්ගගවත්ත	එම	වැවිලිකරපු ඉඩම	1 3 4
D 549	එම	එම	එලිකරපු ඉඩම	0 0 1
E 549	කෝන්ගගවත්ත සහ ගෙදර	එම	වැවිලිකරපු ඉඩම	5 0 0
F 549	එම	එම	එම	0 0 8
G 549	එම	එම	එම	0 0 0.5
H 549	එම	එම	එම	0 0 0.5
		සිතියම 6,286.		
16547	වැවේසේන	ඇල්ලේවෙල	පාළු පැහිරි	2 1 12
		සිතියම 6,287.		
16548	වල්පිහුගගෙවත්ත	ඇල්ලේවෙල	පැහිරි	1 0 0
16549	එම	එම	බැඳි	0 3 15
16550	කප්පුවත්ත	එම	වැවිලිකරපු ඉඩම	2 2 12
16551	එම	එම	බැඳි	2 0 2
16552	කහත්තේවත්ත	එම	සුළු බැඳි	2 3 26
I 549	එම	එම	වැවිලිකරපු ඉඩම	4 1 26
16553	කිතුල්ගගනොරටුව සේන	එම	එම	6 0 0
		එම	බැඳි	0 3 12
16554	එම	එම	එම	0 3 12
		සිතියම 6,164.		
Z 593	කැටකැලගගෙවත්ත	කුඹුල්ලොඩ	වත්ත	1 1 16
A 544	රඹුක්කැටිය	එම	එම	2 3 26
15958	පුල්ලේසේන	එම	පැහිරි	2 2 16

කො.	ඉඩම් නම.	ගම.	අක්ෂර.	මහල. අ. ර. ප.
15959	හුගගහසේන, රේගහසේන, කැබැල්ල විවිධ සේන, කැබැල්ල සේන සහ සර ගහ සේන	පැහැරි එව	වැවිලිකරණ ඉඩම වත්ත	15 3 10 1 3 26
B 544	රේගහසේන			

තක්සේරු වටිනාකම අක්කරයක් රු. පිල 10යේ සිට 100 අක්වා ඉඩමේ ගැටීමට.
මෙම ඉඩම් ගැණ වැඩිදුර කාරණා සර්වේශ්වර්තනලේඛනවලින් තොරව සේනාපති, මිනිනිමේ කොන්දේසි ගැණ
මාතර ලපවිජයන්ගලයන්ගේ සේනාපති දැනගත හැකිවේ.
ගරාභර උතුමාන නිවහනේ සේනාපති,
ඉවුරුම් ඉම් කරන්,
කොළඹ නගරයේ වෙමි.

No. 1,302, S. P.

Colonial Secretary's Office,
Colombo, October 30, 1902.

ON Saturday, December 20, 1902, at 1 o'clock P.M., the Assistant Government Agent for the Matara District will put up to auction, at his office in Matara Kachcheri, the under-mentioned portions of Crown Land, on the terms authorized by Government.

Sixty-three allotments of land situated in the Weligam korale division of the Matara District of the Southern Province.

Lot.	Name of Land.	Village.	Description.	Extent.		
				A.	R.	P.
Preliminary plan 1,880.						
4417	Higgahadeniyeokanda	Peddapitiya	Owita	1	2	20
4418	Kaluokanda	do	Okanda	0	2	30
M 151	Do	do	Low jungle	2	0	23
N 151	Kaluokanda or Polgahaokanda	do	Okanda	0	0	32
Preliminary plan 1,899.						
4483	Pallewatta	Maliduwa	Low jungle	3	3	38
4485	Nebaduwegepuwakwatta	do	Jak, &c.	1	0	12
4486	Muttettugodatenna	Kerewakbokka	Low jungle	0	2	28
4487	Do	do	Cocconut, &c.	1	0	3
L 156	Muttettugodatenna or Gedarawatta	do	Garden	0	3	36
M 156	Do	do	do	0	1	8
N 156	Delgaha or Kurunduwatta	do	do	0	1	20
O 156	Do	do	do	0	0	21
P 156	Do	do	do	0	0	32
Q 156	Do	do	do	0	1	14
Preliminary plan 3,921.						
9753	Galabodaheneamuhenewatta	Asmagoda	Jak	0	1	2
9754	Do	do	Citronella	1	3	16
9756	Godapitahena or Beligaha-addara koratuwa	Hikgoda	do	0	1	33
9757	Godapitahena or Deniyewatta	do	do	3	0	8
9758	Godapitahena or Hettigodawatta	do	do	1	2	6
Preliminary plan 4,740.						
13378	Kudaluelehena or Weweldaranehena	Warakapitiya	Chena	4	0	36
13379	Nugahena	do	do	12	1	24
13382	Batalabeneowita	do	Owita	0	1	20
13383	Waduwadaniye Ihala	do	Chena	1	0	32
13384	Waduwadaniyeowita	do	Owita	0	2	2
13386	Etgalahena	do	Citronella	0	0	32
13387	Do	do	Cocconut	0	0	11
Q 518	Polpelahenedeniya	do	Deniya	0	1	14
Preliminary plan 4,803.						
13659	Koratuwehena	Balapata	Chena	35	0	35
13661	Kirimetideniyehena	do	do	8	1	21
13662	Do	do	do	0	2	4
13663	Do	do	do	0	1	16
13664	Andramullehena	do	do	8	2	35
13666	Alapalawehenewatta	do	do	9	2	37
Preliminary plan 5,328.						
X 585	Puwakgasmullekanatta	Kohugoda	Chena	0	2	10
Preliminary plan 5,582.						
13313	Pinliyadda	Lenama	Deniya	0	1	1
13315	Batathumbagahadeniya	do	do	1	2	19
Preliminary plan 5,602.						
13354	Dolagawa-aswedduma	Dialape	Paddy field	0	1	2
Preliminary plan 5,606.						
13361	Malmoreokanda	Lenama	Chena	1	3	0
13363	Badgedegarawattedeniya	do	Deniya	0	2	21
Preliminary plan 5,622½.						
13413	Petamulla	Lenama	Field	0	1	35

Lot.	Name of Land.	Village.	Description.	Extent. A. R. P.
13477	Pillagawadeniya	Preliminary plan 5,645. Porambakananke	Deniya	0 1 8
13700	Walarambedeniya	Preliminary plan 5,681. Porambakananke	Field	0 0 20
13747	Katadolaokanda	Preliminary plan 5,698. Gallala	Owita	0 0 12
13786	Weralugashena	Preliminary plan 5,705. Nimaluwa	Tea	1 3 10
14016	Kettanamullehena	Preliminary plan 5,757. Horagoda	Citronella	0 0 34
14018	Tundolahena	do	Chena	6 0 0
14021	Do	do	do	1 2 35
N 533	Kotenamullawatta	do	Garden	2 1 22
14040	Isnawatta	Preliminary plan 5,761. Kohugoda	Deniya	0 1 2
14050	Pothukumburawalshena	Preliminary plan 5,765. Bopitiya	Chena	0 3 21
14051	Gonakumburahena <i>alias</i> kumburewala-atmaga	Pothu- do	do	0 1 16
14290	Dolamullehenetenna	Preliminary plan 5,832. Kilittuwa	Chena	1 2 7
14314	Kolaelamulla Thaladeniya	Preliminary plan 5,834. Diyalape	Deniya	0 0 16
15536	Walapothuwaledeniya	Preliminary plan 6,049. Bangama	Deniya	1 0 25
15830	Thuneragoda	Preliminary plan 6,126. Kananke	Jungle	0 1 16
15844	Nagahahenedeniya	Preliminary plan 6,132. Porambakananke	Deniya	1 0 24
15845	Puhulshena	Nimaluwa	Tea	0 2 22
16467	Badaturugeaddarahena	Preliminary plan 6,260. Midagama	High jungle	7 0 36
16468	Badaturugeaddarawatta	do	Garden	1 0 9
16469	Marakoratuwa	do	Open land	0 2 15
16478	Kokaradeniya	Preliminary plan 6,267. Midigama	Deniya	0 1 2
16493	Awariyakanattehena	Preliminary plan 6,270. Penetiya	Jungle	2 0 0
16494	Do	do	do	0 1 4

Upset price,—From Rs. 10 to Rs. 100 an acre, according to the nature of the land.

Further information respecting these lands may be obtained from the Surveyor-General, and respecting the conditions of sale from the Assistant Government Agent, Matara.

By His Excellency's command,

EVERARD IM THURN,
Colonial Secretary.

No. 1,302, S. P.

වම් 1902 ක්වු ඔක්තෝබ්‍ර 30 වෙනි දින කොළඹ
මහජනාධිපතිතුමාගේ කන්දෝරුවේදී.

දකුණු දිසාවේ මාතර පලාතේ උපරිපත්කරුතුමාගේ විසින් මෙහි පහත සඳහන්වන ආණ්ඩුව සහක
ඉඩම් ආණ්ඩුවේ නියෝගවල ප්‍රකාරයට වම් 1902 ක්වු දෙසැම්බ්‍ර මස 20 වෙනි දිනට සහසුරු දට
10 මාතර කම්මේරියේදී වෙන්දේසිකර විකුණන්නට ගෙදෙපොළ ඇත.

දකුණු දිසාවේ මාතර පලාතේ වැලිගම්කෝ පොළ කොමිස්නරියේ පිහිටා තිබෙන බිම්කැබෙලි 63.
සිතියම 1,880.

නො.	ඉඩමේ නම.	ගම.	අන්දම.	මහත. අ. ර. ප.
4417	හිත්ගහදෙහියේ මිනන්ද	පේද්දපිටිය	බිම්බ	1 2 20
4418	කම්මිකන්ද	එම	මිකන්ද	0 2 30
M 151	එම	එම	සුළු බැඳ්ද	2 0 23
N 151	එම නොහොත් පොල්ගහමිකන්ද	එම	මිකන්ද	0 0 32
4483	පල්ලේවත්ත	සිතියම 1,899.		
4485	තැව්දවනේ පුවක්වත්ත	මලිදුව	සුළු බැඳ්ද	3 3 38
4486	මුත්තෙව්වුතොඩ හැත්ත	එම	කොස්	1 0 12
4487	එම	කෙරවක් බොක්ක	සුළු බැඳ්ද	0 2 28
L 156	මුත්තෙව්වුතොඩ හැත්ත නො හොත් ගෙදරවත්ත	එම	පොල්	1 0 3
M 156	එම	එම	ඒත්ත	0 3 36
N 156	දෙල්ගහ නොහොත් කුරුවත්ත	එම	එම	0 1 8
O 156	එම	එම	එම	0 1 20
P 156	එම	එම	එම	0 0 21
Q 156	එම	එම	එම	0 0 32
			එම	0 1 14

කො.	ඉඩමේ නම.	ගම.	අක්ෂර.	මහල. අ. ර. ප.
9753	ගලබඩගේගේ අවුනේනේවත්ත	සිතියම 3,921.	කොස්	0 1 2
9754	එම	අස්මාගොඩ	පැයිරි	1 3 16
9756	ගෙඩිපිටිගේන නොහොත් බෙලි ගහඅද්දර කොටුව	සිතියම 3,921.	එම	0 1 33
9757	ගොඩපිටිගේන නොහොත් දෙනි යේවත්ත	එම	එම	3 0 8
9758	ගොඩපිටිගේන නොහොත් ගෙවිටි ගොඩවත්ත	එම	එම	1 2 6
13378	කුඩම්පුලේ හේන නොහොත් මේමලේදරන හේන	සිතියම 4,740.	හේන	4 0 36
13379	නුගහේන	වරකාප්පිහ	එම	12 1 24
13382	චන්ද්‍රගේනේමිපිට	එම	මිච්ච	0 1 20
13383	චන්ද්‍රගේනේමිපිට	එම	හේන	1 0 32
13384	චන්ද්‍රගේනේමිපිට	එම	මිච්ච	0 2 2
13386	අත්තාලාහේන	එම	පැයිරි	0 0 32
13387	එම	එම	පොල්	0 0 11
Q 518	පොල්පැලෑඟේන දෙනි	එම	දෙනි	0 1 14
13659	කොටුපුරහේන	සිතියම 4,803.	හේන	35 0 35
13661	කිරිමැව්දෙනියේහේන	බලපාන	එම	8 1 21
13662	එම	එම	එම	0 2 4
13663	එම	එම	එම	0 1 16
13664	අක්ෂර මුල්ලේහේන	බලපාන	එම	8 2 35
13666	පොල්පැලෑඟේනේවත්ත	එම	එම	9 2 37
X 585	පුවත්තමුල්ලේහේන	සිතියම 5,328. කොහුපොඩ	එම	0 2 10
13313	පිත්තියද්ද	සිතියම 5,582. ලේනම	දෙනි	0 1 1
13315	බටහිරහේන	එම	එම	1 2 19
13354	දෙලගාමාඅස්මාද්දම	සිතියම 5,602. දිගලපේ	කුඹුර	0 1 2
13361	මල්මොරකිකන්ද	සිතියම 5,606. ලේනම	හේන	1 3 0
13363	බද්දේගෙදරවත්තේදෙනි	එම	දෙනි	0 2 21
13413	පිටිමුල්ල	සිතියම 5,622½. ලේනම	කුඹුර	0 1 35
13477	පිල්ලගාමාදෙනි	සිතියම 5,645. පෝරකිකන්තේ	දෙනි	0 1 8
137 0	වල්අරඹ්දෙනි	සිතියම 5,681. පෝරකිකන්තේ	කුඹුර	0 0 20
13747	කැටදෙලකිකන්ද	සිතියම 5,698. ගල්ල	මිච්ච	0 0 12
13786	මෙරමහස්හේන	සිතියම 5,705. නිමිච්ච	හේන	1 3 10
14016	කොට්ටිමුල්ලේහේන	සිතියම 5,757. කොරගොඩ	පැයිරි	0 0 34
14018	කුක්කුලේහේන	එම	හේන	6 0 0
14021	එම	එම	එම	1 2 35
N 533	කොට්ටිමුල්ලේවත්ත	එම	පිත්තිය	2 1 22
14040	ඉස්තාවත්ත	සිතියම 5,761. කොහුපොඩ	දෙනි	0 1 2
14050	පොකුකුඹුරවලපේන	සිතියම 5,765. බෝපිටිය	හේන	0 3 21
14051	ගෝනකුඹුරේහේන නොහොත් පොකුකුඹුරවලඅත්ත	—	එම	0 1 16
14290	දෙලමුල්ලේහේනේකැන	කිලිපිටුව	එම	1 2 7
14314	කොලඹලමුල්ලේදෙනි	සිතියම 5,834. දිගලපේ	දෙනි	0 0 16
15536	වලපොකුඹුරේදෙනි	සිතියම 6,049. බත්තම	එම	1 0 25
15830	කුකුළුගොඩ	සිතියම 6,126. කනන්තේ	බැද්ද	0 1 16
15844	කාගහදෙනි	සිතියම 6,132. පෝරකිකන්තේ	දෙනි	1 0 24
15845	පුත්තලේහේන	නිමිච්ච	හේන	0 2 22
16467	බඩකුරුගේඅද්දරහේන	සිතියම 6,260. මිදිගම	කැල්	7 0 36
16468	බඩකුරුගේඅද්දරවත්ත	එම	වත්ත	1 0 9
16469	මාරුකොටුව	එම	එලිකරපු ඉඩම	0 2 15

නො.	ඉඩමේ නම.	ගම.	අක්ෂර.	මගය. අ. රු. ප.
16478	කොකාරදෙනිය	සිතියම 6,267. මිදියම	දෙහිය	0 1 2
16493	ආ රියාකකන්කේශෙන	සිතියම 6,270. පැනැව්පෙන	බැද්ද	2 0 0
16494	එම	එම	එම	0 1 4

කක්සේරු වවිනාකම අක්කරයක් රුපියල් 10 ක සිට රුපියල් 100 ක දක්වා ඉඩමේ ගැටීමට.

එම ඉඩම් ගැණ වැඩිදුර කාරණා සර්වේයර්ස්කරුලත්කාන්සේගෙයද, විධිනිමි කොන්දසි ගණ මාරු රටවල්වලට නොවැඩිදුර දැනගත හැකිවේ.

ගරුකර උතුමානවිකක්සේගේ ආයුධ ලෙස,
දුටුර්ඞි ඉම් කර්ස්,
කොළඹ නගරයේ.

No. 1,303, s. P.

Colonial Secretary's Office,
Colombo, October 31, 1902.

ON Monday, December 15, 1902, at 12 noon, the Government Agent for the Southern Province will put up to auction, at the Ambalangoda Resthouse, the under-mentioned portions of Crown Land, on the terms authorized by Government.

Sixty-five allotments of land situated in the Wellaboda pattu division of the Galle District of the Southern Province.

Preliminary plan 6,218.—Karandeniya.

Applicant—Ilandaridewa Carolis.

Lot.	Name of Land.	Name of Claimant.	Description.	Extent.		Upset Price
				A.	R. P.	per Acre. Rs.
16354	Galkanda	—	Jungle	1	2 10	40
C 547	Do.	J. D. Diso	Garden	0	0 6	40
D 547	Keenagahatotakoratuwa	J. D. Lando	do.	0	0 25	40
15649	Batteduwekele	Preliminary plan 6,079.—Batapola. Applicant—D. M. Lyris de Silva. Daluwatamullege Lyris de Silva	Garden	0	1 14	40
N 547	Moragahakanda	Preliminary plan 6,227.—Batapola. Applicant—W. Pedris de Silva. Wadutantiri Thomis Silva and others	Garden	1	1 38	
J 542	Kotambekele	Preliminary plan 6,088.—Batapola. Applicant—Nil. G. M. Juwan de Silva	Garden	0	0 6	40
U 544	Hangeranelalangawatta	Preliminary plan 6,186.—Polgahawila. Applicant—Nil. Dolamullege Erolis and another	Garden	0	3 14	10
V 544	Kutiawattatopogawawatta	Bastian Peris	do.	0	1 2	10
W 544	Pahalabena-addarawatta	P. M. Thepanis	do.	0	1 19	10
X 544	Pahalabenawaturawe	M. A. Odris	do.	0	3 36	10
Y 544	Kandaelawatta	P. M. Thepanis and A. G. Andris	do.	0	3 13	10
Z 544	Do	do.	do.	2	2 9	10
16477	Denagodadelgahawatta	Preliminary plan 6,266.—Magala. Applicant—Subayahakuru Machie. Subayahakuru Machie	Garden	1	2 4	40
I 88	Kosgahaduwwatta	Preliminary plan 432.—Gonapinuwala. Applicant—Nil. Kimbiye Radage Babuwe and others	Garden	1	3 1	40
I 88A	Kosgahaduwwatta-addara	do.	Field	0	1 9	30
I 88B	Do.	do.	Owita	0	0 25	20
I 88C	Do.	do.	do.	0	0 14	20
J 88	Kosgahaduwwatta	Akuratiya Radage Karlina and others	Garden	0	3 18	40
J 88A	Kosgahaduwwatta-addara	do.	Owita	0	2 10	20
K 88	Kosgahaduwwatta	do.	Jungle	4	1 13	40
L 84	Do.	K. Radage Dino	Garden	0	3 32	40
L 88A	Do.	do.	Owita	0	1 7	20
L 88B	Do.	do.	Garden	0	1 37	40
L 88C	Kosgahaduwwatta-addaradeniya	do.	Partly field	0	2 6	20
M 83	Dodangahamullebedde	A. Hewa Radage Adrian Applicant—K. Sunnua Appu. Jayalattpedige Babasa	Jungle and garden	8	1 8	40

Lot.	Name of Land	Name of Claimant.	Description.	Extent. A. R. P.	Upset Price per Acre. Rs.
Applicant—Nil.					
M 88A	Kosgahaduwewatta	—	Jungle (20 years)	2 0 18	40
M 88B	Do.	Akuratiya Radage Adirian	Garden	0 2 33	40
M 88C	Kosgahaduwewatta-addara- deniya	do.	Owita	0 0 24	20
M 88D	Kosgahaduwewatta	Kalupe Radage Enda	Garden	0 0 38	40
M 88E	Do.	Walawedurage Oderisa	do.	0 3 28	40
M 88F	Do.	Kalupe Radage Enda	do.	0 1 2	40
M 88G	Kosgahaduwewatta-addara	do.	do.	0 1 24	40
N 88	Gongalmanakumbura	Janewerasuriya	Field	3 2 36	100
O 88	Do.	A. Radage Carlina	do.	2 0 14	100
P 88	Do.	M. W. Tiselhami	do.	1 1 20	100
Q 88	Do.	Galmangodaguruge Adoris	do.	0 1 7	100
R 88	Do.	do.	do.	0 1 5	100
S 88	Do.	do.	do.	0 0 38	100
T 88	Do.	M. W. Emanis	do.	1 1 9	100
U 88	Do.	G. V. Dineshami and others	do.	6 3 36	100
V 88	Do.	M. W. Emanis	do.	0 3 20	100
W 88	Gongalmananewatta	G. V. Dineshami	Garden	0 3 26	50
Preliminary plan 6,273.—Pinikahana.					
Applicant—Oralis.					
16500	Dolakumburadeniya or Utagoda- addara Ihalawa	Pinikahanagamage Oralis	Garden	0 1 16	10
16501	Do.	—	Manana and jungle	1 0 2	10
Applicant—P. M. Sinnoappu.					
16502	Utagodakanda	—	Jungle	1 3 16	10
Preliminary plan 2,117.—Pinikahana.					
Applicant—Nil.					
2721	Utagodakanda-addara	—	Owita	0 0 34	10
2722	Do.	—	do.	0 0 16	10
Applicant—Dissanaiyake Kovis or Johanis de Silva.					
2726	Watatanekanda-addarakoratuwa	—	Jungle	0 2 8	10
Applicant—Don Carolis de Silva Seneviratne, Gan Vidane.					
2728	Pahalawatatanekumburepunchi- duwa	Ruppege Siyadoris	Owita	0 0 24	10
2729	Pahalawatatenekumburedeniya	—	Deniya	0 1 37	10
2730	Do.	—	do.	0 1 28	10
Applicant—Nil.					
2731	Wellabendikandeaddarawatta	Adirian Suriya-arachchi	Abandoned garden	0 3 8	10
Preliminary plan 5,141.—Magala.					
Applicant—Nil.					
10912	Kotawelabedde	—	Jungle and manana	26 2 20	200
10913	Do.	—	do.	20 1 33	200
10914	Do.	—	do.	23 1 0	200
10915	Do.	—	do.	28 1 20	200
10916	Do.	—	do.	20 3 26	200
10917	Do.	—	do.	25 1 30	200
10918	Do.	—	do.	24 1 10	200
10919	Do.	—	do.	22 2 28	200
10920	Do.	—	do.	10 3 0	200
10921	Do.	—	do.	4 1 32	200
10922	Kotawelabedde	J. D. Silva	Garden	0 1 0	200
10923	Do.	do.	do.	0 0 17	200
10924	Do.	—	Jungle and manana	19 2 0	200

Lots in preliminary plan 5,141 are supposed to contain plumbago, and they are advertised with mining rights.

Any persons considering that they have any claims to these lands are hereby noticed to produce evidence of their title before the Government Agent on the day of sale.

Further information respecting these lands may be obtained from the Surveyor-General, and respecting the conditions of sale from the Government Agent, Galle.

By His Excellency's command,

EVERARD IM THURN,
Colonial Secretary.

No. 1,303, S. P.

වර්ෂ 1902 ක්වු මක්කෝම්බු මස 31 වෙනි දින කොළඹ මහසෙනෙවිවරයාගේ කන්තෝරුවේදීය.

දැනුණු දිනාවේ මහජනතාවගේ විසින් මෙහි පහත සඳහන්වන ආණ්ඩුව සත්කම ඉඩම් ආණ්ඩුකරු කිරීමේදී ප්‍රකාරයට වර්ෂ 1902 ක්වු දෙසැම්බර් මස 15 වෙනි දින ක්වු සඳුදා දවල් 12ට අම්බලමියා ව ගානා මෙදී ඉඩමේදී සිකර මිනුණන්ට ගෙදෙනවා ඇත.

දැනුණු දිනාවේ ගාම පලාතේ වැල්ලුවලින් කොට්ඨාසයේ පිහිටා තිබෙන බිම්කැබලි 65 ක්.

පිහිටම 6,218. කරත්දෙනිත. ඉල්ලීමකාරයා:—ඉලන්දුරිදේව කරෝලිය.

අක්කරයක කක්කෝරු

නො.	ඉඩමේ නම.	අයිතිකම් කියවනා.	අත්දම.	මහස. ග. රු. ප.	ගහස. රු.
16354	ගල්කන්ද	—	කැලේ	1 2 10	40
C 547	එම	අයි. ඩී. දිසෝ	වත්ත	0 0 6	40
D 547	කිනගහකොට්කොටුව	අයි. ඩී. ලක්දේ	එම	0 0 25	40
15649	බට්ටුවකැලේ	සිහිතම 6,079. බට්ටොල. ඉල්ලීමකාරයා:—ඩී. ඇම්. ලයිට්ස් ද සිල්වා.	දළුවලින් ලැබීය		
		සිල්වා	වත්ත	0 1 14	40
N 547	මොරගහකන්ද	සිහිතම 6,227. බට්ටොල. ඉල්ලීමකාරයා:—ඩබ්ලිව්. ජේදිරිස් ද සිල්වා.	වඩුකන්තිරි කෝමිස් සිල්වා		
		සහ වෙන අය	වත්ත	1 1 38	40
J 542	කොට්ඨමඩකැලේ	සිහිතම 6,088. බට්ටොල. මෙම ඉඩමට ලැබී ඉල්ලීමකාරයෙක් නැත.	ඒ. ඇම්. ජුවන් ද සිල්වා	0 0 6	40
U 544	ගත්තේරන්ඇලලකවත්ත	සිහිතම 6,186. ගෙල්ලකමල. දොරුවලින් ලැබීය	එම	0 3 14	10
V 544	කුට්ටුවත්තකොට්ටොට්තාව		එම	0 1 2	10
W 544	පහලවෙහෙද්දරවත්ත	පී. ඇම්. තෙපානිස්	එම	0 1 19	10
X 544	පහලවෙහෙවතුත්ත	ඇම්. ඒ. ඔදිරිස්	එම	0 3 36	10
Y 544	කන්දපලවත්ත	පී. ඇම්. තෙපානිස් සහ ඒ.	එම	0 3 13	10
Z 544	එම	ඒ. අත්දිරිස්	එම	2 2 9	10
16477	දෙකගොඩදෙල්ලකවත්ත	සිහිතම 6,266. මහල. ඉල්ලීමකාරයා:—සුඛබහකකුරු මම්බි.	සුඛබහකකුරු මම්බි	1 2 4	40
I 88	කොස්ගහදුටුවත්ත	සිහිතම 432. ගොතපිහුවල. මෙම ඉඩමට ලැබී ඉල්ලීමකාරයෙක් නැත.	කිම්බිකරදගේ ඩබ්ලිව් සහ වෙන අය		
I 88a	කොස්ගහදුටුවත්ත අද්දර		වත්ත	1 3 1	40
I 88b	එම		කුඹුර	0 1 9	30
I 88c	එම		ඔව්ව	0 0 25	20
J 88	කොස්ගහදුටුවත්ත		එම	0 0 14	20
J 88a	කොස්ගහදුටුවත්ත අද්දර	අකුරුවිතරදගේ ආලියා	වත්ත	0 3 18	40
K 88	කොස්ගහදුටුවත්ත	සහ තවත්	ඔව්ව	0 2 10	20
L 88	එම		කැලේ	4 1 13	40
L 88a	එම	කේ. රදගේ දිසෝ	වත්ත	0 3 32	40
L 88b	එම		ඔව්ව	0 1 7	20
L 88c	එම		වත්ත	0 1 37	40
M 88	දෙවත්තගමුල්ලබැද්ද	ඒ. හේවාරදගේ අදිරිසන් ඉල්ලීමකාරයා:—කේ. සුන්ද්‍රවාණ්ද්‍ර.	කුඹුර	0 2 6	20
M 88a	කොස්ගහදුටුවත්ත	ජලත්තේසිගේ බඩහා මෙම ඉඩමට ලැබී ඉල්ලීමකාරයෙක් නැත.	කැලේ සහ වත්ත	8 1 8	40
M 88b	එම		කැලේ	2 0 18	20
M 88c	කොස්ගහදුටුවත්ත අද්දර	අකුරුවිතරදගේ අදිරිසන්	වත්ත	0 2 33	40
M 88d	කොස්ගහදුටුවත්ත	—	ඔව්ව	0 0 24	20
M 88e	එම	කඵපරදගේ එන්දු	වත්ත	0 0 38	40
M 88f	එම	වලවුරගේ ඕබ්බිසා	එම	0 3 28	40
M 88g	කොස්ගහදුටුවත්ත අද්දර	කඵපරදගේ එන්දු	එම	0 1 2	40
N 88	ගොත්තලුම්කකුඹුර	එම	එම	0 1 24	40
O 88	එම	ජනවිජය	කුඹුර	3 2 36	100
P 88	එම	ඒ. රදගේ කාලියා	එම	2 0 14	100
Q 88	එම	ඇම්. ඩබ්ලිව්. තිසාලකාමී	එම	1 1 20	100
R 88	එම	ගල්වත්තොඩගුරුගේ අංශු	එම	0 1 7	100
S 88	එම	රිස්	එම	0 1 5	100
T 88	එම	එම	එම	0 0 38	100
U 88	එම	එම	එම	0 0 38	100
V 88	එම	ඇම්. ඩබ්ලිව්. එමානිස්	එම	1 1 9	100
W 88	ගොත්තලුම්කකුඹුර	ඒ. ඩී. දිසෝසාමි සහ වෙන අය	එම	6 3 36	100
		ඇම්. ඩබ්ලිව්. එමානිස්	එම	0 3 20	100
		ඒ. ඩී. තිසාලකාමී	වත්ත	0 3 26	50

අක්කරයක
තැන්පෙරු
මහ. ගහන.

නො.	ඉඩම් නම.	අයිතිකම් කීකරුන්ගේ නම.	අක්කරය.	අ. රු. ප.	රු.
16500	සිතියම 6,273. ගම්—පිනිකහන. ඉල්ලුම්කාරයා—බිරුප්පි. දෙලකුඹුරුදෙකිග නොගොස්	බිරුප්පි	වත්ත	0	1 16 10
16501	උවු නොගොස්දදරඉහලව එම	පිනිකහනවත් බිරුප්පි	මහාගහන කැපුණු	1	0 2 10
16502	උවුනොගොස්ද සිතියම 2,117. ගම්—පිනිකහන. මෙම ඉඩමවලට ඉල්ලුම්කාරයන් 8 ක.	ඉල්ලුම්කාරයා—පී. ඇම්. සිව්නාආපදපු.	කැපුණු	1	3 16 10
2721	උවුනොගොස්දදර	—	බිම්බ	0	0 34 10
2722	එම	—	එම	0	0 16 10
2726	බටහනකන්දදදරකො.උවුම ඉල්ලුම්කාරයා—දිසානායක කොමිස් නොගොස් රත්නානිස් ද සිල්වා.	—	කැපුණු	0	2 8 10
2728	පහලවටතන්දකම්පෙළුව	රුජාගේ සිතාආර්ථස්	බිම්බ	0	0 24 10
2729	පහලවටතන්දකම්පෙළුව	—	දෙකිග	0	1 37 10
2730	එම	එම	එම	0	1 28 10
2731	වලකෙලිකන්දදදරවත්ත මෙම ඉඩමවලට ඉල්ලුම්කාරයන් 3 කැ. අද්විතස් ප්‍රතිපාථම්	සිතියම 5,141. ගම්—පාලු.	වත්ත	0	3 8 10
10912	කොටොලමැද්ද	—	කැපුණු ගහන	26	2 20 200*
10913	එම	—	එම	20	1 33 200*
10914	එම	—	එම	23	1 0 200*
10915	එම	—	එම	28	1 20 200*
10916	එම	—	එම	20	3 26 200*
10917	එම	—	එම	25	1 30 200*
10918	එම	—	එම	24	1 10 200*
10919	එම	—	එම	22	2 28 200*
10920	එම	—	එම	10	3 0 200*
10921	එම	—	එම	4	1 32 200*
10922	එම	අප. ඩී. සිල්වා	වත්ත	0	1 0 200*
10923	එම	එම	එම	0	0 17 200*
10924	එම	එම	කැපුණු ගහන	19	2 0 200*

*කොමිස් 5,141 පැලෑටි කැබලිවල මිතිරන් නිවෙතවාස කීහා පල්ලානායක කීහ. මෙවා වතු නිවෙත මිතිරන් කාරන්ට අවසරයක් සම්බන්ධ.

මෙම ඉඩම් කැබලිවලට අයිතිවාසිකම් කීහාතිවන සම් අනෙක් ඇත්නම් මහු පිසිය යුතු පිකිනි. ඒ අනෙක් අයිතිවාසිකම් කීහා නිවෙත මිසිපු සහාදිග දකුණු පලාගේ මහ ඒජන්තවරයන්ගේ සේවයෙන් පිවිසීමට මිනිසා.

මෙම ඉඩම් ගැණ වැඩිදුර කාරණා සර්වේශ්වර්තරුල්ලන්තාන්සේගෙන්ද, පිකිනි. ම කෙ. කේදසී ගැණ වැඩිදුර කාරණා දකුණු පලාගේ ආණ්ඩු මේ ඒජන්තවරයන්ගේ සේවයෙන්ද දැනගනිමට පුළුවන.

ගරුභර උතුමානන්වනන්සේගේ ආඥාව ලෙස,
ඉම්ර්ඩ් ඉම් හර්ස්,
මහාඥායාර්ථස් පමින.

No. 1,304, s. P Colonial Secretary's Office, Colombo, November 1, 1902.

ON Monday, December 22, 1902, at 12 o'clock noon, the Assistant-Government Agent for the Hambantota District will put up to auction, at the Taugalla Resthouse, the under-mentioned portions of Crown Land, on the terms authorized by Government.

Thirty-eight allotments of land situated in the West Giruwa pattu division of the Hambantota District of the Southern Province.

Lot.	Name of Land.	Name of Claimant.	Description.	Extent. A. R. P.
16345	Karadiyehena	Crown Applicant—P. Adrianse.	Chena	1 3 8
16346	Kongahahena	Crown	Reserved land	0 2 23
16347	Do.	do.	Jungle	2 2 30
16348	Kongahahena	Crown Applicant—Nil.	Reserved land	0 0 14
16364	Eriyaketiye Pahalakele	Preliminary plan 6,223.—Ambagahahena. Applicant—Crown.	Paddy field	0 1 12
16606	Ittagalahena, Kosgahahena alias Patiranageidama	Preliminary plan 6,311.—Bukmalpitiya. Applicant—Crown.	Jungle	11 1 22
16637	Do.	Crown do.	Reserved land	0 0 16

Lot.	Name of Land.	Name of Claimant.	Description.	Extent. A. R. P.
		Preliminary plan 6,312.—Katuwana. Applicant—Crown.		
16608	Kanatiriyanepinkelledeniya	Crown	Paddy field	0 1 4
		Preliminary plan 6,319.—Julampitiya Applicant—D. A. Rajapaksa.		
16662	Kumbukgahadeniya	Crown	Paddy field	0 2 39
		Preliminary plan 6,322.—Kehelwatta. Applicant—Crown.		
16676	Illangantenneuwatta <i>alias</i> Kolon-	Crown	Chena	1 3 20
16677	gahawatta Do.	do.	Reserved land	0 3 13
		Preliminary plan 6,324.—Hediwatta. Applicant—Crown.		
16679	Ambagawadeniya	Crown	Suitable for paddy	0 1 33
		Preliminary plan 6,325.—Katuwanawadiya. Applicant—Crown.		
Q 550	Indiketiyehena, Lolugahahena, Erawgahahena	C. L. Ismail Lebbe and another	Garden	15 2 35
R 550	Do.	do.	do.	0 1 30
S 550	Do.	do.	do.	1 2 0
T 550	Do.	do.	do.	0 0 17
U 550	Do.	do.	Chena	8 0 30
V 550	Do.	do.	Garden	1 2 2
		Preliminary plan 6,327.—Katuwana. Applicant—Crown.		
16681	Miriswattegoda	Crown	Chena	4 2 10
16682	Do.	do.	Road reservation	0 0 16
16683	Do.	do.	do.	0 0 10
W 550	Do.	D. D. Hatarasinha Yapa	Garden	1 1 12
X 550	Do.	do.	do.	0 0 30
Y 550	Pansalewatta	Katuwana Sobita	do.	0 1 14
Z 550	Do.	do.	do.	0 0 6
A 551	Dangahakoratuwa	C. L. Ismail Lebbe	do.	4 0 7
B 551	Do.	do.	do.	0 0 36
C 551	Pansalewatta	K. Sobita	do.	0 2 0
D 551	Do.	do.	do.	0 0 2
		Preliminary plan 6,328.—Mimanakoladeniya. Applicant—C. L. Ismail Lebbe.		
16684	Kolongahahena <i>alias</i> Maraman-	Crown	Garden	3 0 4
16685	diya Do.	do.	do.	0 0 16
		Preliminary plan 6,032.—Namaneliya. Applicant—Crown.		
15441	Rattannahena	Crown	Garden	0 2 30
15442	Do.	do.	do.	0 2 32
15443	Do.	do.	Chena	0 3 12
15444	Do.	do.	Garden	0 3 8
15445	Do.	do.	Chena	1 3 30
15446	Godapitteniya	do.	Paddy field	0 1 28
15447	Medadepela	do.	do.	0 3 32

Upset price,—Rs. 10 to Rs. 200 an acre, according to the nature of the land.

Any persons considering that they have any claims to these lands are hereby noticed to produce evidence of their title before the Assistant Government Agent on the day of sale.

Further information respecting these lands may be obtained from the Surveyor-General, and respecting the conditions of sale from the Assistant Government Agent, Hambantota.

By His Excellency's command,
EVERARD IM THURN,
Colonial Secretary.

No. 1,304, S. P.

විෂි 1902 ක්වු කොවුම්බු මස 1 වෙනි දින කොලම්බු මහලක්කුකාරිස්ථරයකදී කන්කොරුවේදී.

දකුණු දිසාවේ ගම්බන්දොව පලාතේ උපර්පත්තරයකදී විසින් වෙති පහත සඳහන්වෙන ආණ්ඩුව සත් කක දුටුම ආණ්ඩුවේ නිකෝසවල ප්‍රකාරයට වෂි 1902 ක්වු දෙසැම්බ්‍ර මස 22 වෙනි දිනවු සඳුදා දවල් 12.0 කාලයේදී කාකාසමේදී වෙන්දේසිකර විකුණුවට ගෙදෙනවා ඇත.

දකුණු දිසාවේ ගම්බන්දොව පලාතේ බස්නාහර ගිරුවාපත්තුවේ කොමිසාසයේ පිහිටා නිසඟ බිම් කැබලි 38ක්.

කො.	ඉඩම් නම.	සිතියම 6,216. බිත්තෑත්ත. ඉල්ලීමකාරය.—ඒ. දෙවංගාමි.	මහත.
		අයිතිකම් නිසත්තා.	අ. රු. ප.
16345	කරදියේසේන	ගොවුර්තමේත්තුව	1 3 8
		ඉල්ලීමකාරය.—පී. අදිරියත්තේ.	
16346	කෝන්කහසේන	ගොවුර්තමේත්තුව	0 2 23
16347	එම	එම	2 2 30

අංක.	ඉඩමේ නම.	අයිතිකම් කීරුණා, මේ ඉඩමට ඉල්ලුම්කාරයෙක් නැතැ. ගොවුරුන්ගේ නම	අන්දම.	මෙහි. අ. රු. ප.
16348	එම	සිතියම 6,223. රබලයකින්. ඉල්ලුම්කාරයා—ගොවුරුන්ගේ නම.	ඉතිරි කරනු ලබන ඉඩම	0 0 14
16364	රජයේ සේවකයන්ගේ ඉඩම	සිතියම 6,311. රුක්මලියෙහි.	කුඹුර	0 1 12
16606	ඉන්දියානු රජයේ, කොස්ගල සේනාපතිගේ පවුල ගේ ඉඩම	ගොවුරුන්ගේ නම	බැඳිද ඉතිරි කරනු ලබන ඉඩම	11 1 22 0 0 16
16607	එම	සිතියම 6,312. කටුමඩ.		
16608	කන්තිරිසානේ පි.පුල්ලේ දෙනිය	ගොවුරුන්ගේ නම	කුඹුර	0 1 4
16662	සිතියම 6,319. පුලුම්පිටිය. ඉල්ලුම්කාරයා—ඩී. ඒ. රජපක්ෂ. කුඹුරකරුදෙනිය	ගොවුරුන්ගේ නම	කුඹුර	0 2 39
16676	සිතියම 6,322. කෙලෙස්වත්ත. ඉල්ලුම්කාරයා—ගොවුරුන්ගේ නම. ඉලක්කන්කැත්තේවත්ත ගොවුරුන්ගේ නම	ගොවුරුන්ගේ නම	සේන ඉතිරි කරනු ලබන ඉඩම	1 3 20 0 3 13
16677	එම	සිතියම 6,324. හැඩවත්ත.	වි වැපිරීමට සුදුසු	0 1 33
16679	අඹතාවාදෙනිය	සිතියම 6,325. කටුමඩ.හි. සි. ඇල්. ඉස්මායිල් ලෙහිමි මත්ත		
Q 550	ඉදිකැපියේ සේන, ලෝමගල සේන, ඉරමිහගල	සි. ඇල්. ඉස්මායිල් ලෙහිමි මත්ත	මත්ත	15 2 35
R 550	එම	එම	එම	0 1 30
S 550	එම	එම	එම	1 2 0
T 550	එම	එම	එම	0 0 17
U 550	එම	එම	සේන	8 0 30
V 550	එම	එම	මත්ත	1 2 2
16681	මිරිසවත්තගොඩ	සිතියම 6,327. කටුමඩ. ගොවුරුන්ගේ නම	සේන	4 2 10
16682	එම	එම	පාරට ඉතිරි කරනු ලබන ඉඩම	0 0 16
16683	එම	එම	එම	0 0 10
W 550	එම	කතරසිංහ සායා	මත්ත	1 1 12
X 550	එම	එම	එම	0 0 30
Y 550	පංසලේවත්ත	කටුමඩ සෝබිත	එම	0 1 14
Z 550	එම	එම	එම	0 0 6
A 551	දක්කනකොටු	සි. ඇල්. ඉස්මායිල් ලෙහිමි	එම	4 0 7
B 551	එම	එම	එම	0 0 36
C 551	පංසලේවත්ත	සේ. සෝබිත	එම	0 2 0
D 551	එම	එම	එම	0 0 2
16684	සිතියම 6,328. මිමනකොලදෙනිය. ඉල්ලුම්කාරයා—සි. ඇල්. ඉස්මායිල් ලෙහිමි. කොලොන්නකල සේන ගො ගොවුරුන්ගේ නම	ගොවුරුන්ගේ නම	මත්ත	3 0 4
16685	එම	එම	එම	0 0 16
15441	සිතියම 6,032. නවනැලිය. ඉල්ලුම්කාරයා—ගොවුරුන්ගේ නම. රත්නකල සේන	ගොවුරුන්ගේ නම	මත්ත	0 2 30
15442	එම	එම	එම	0 2 32
15443	එම	එම	සේන	0 3 12
15444	එම	එම	මත්ත	0 3 8
15445	රත්නකල සේන	එම	එම	1 3 30
15446	ගොවුරුන්ගේ නම	එම	කුඹුර	0 1 28
15447	මැදදොල	ගොවුරුන්ගේ නම	කුඹුර	0 3 32

දු - විමර්ශන - කන්සේරු මල අක්කරයකට රුපියල් 10 ක් සිට රුපියල් 200 දක්වා ඉඩමේ ගැටිත, පිටත.

මෙම ඉඩම්වලට ගම්බද පුරවැසියන් ඇතැයි කල්පනා කරනු ලබන ගම්බද කෙනෙකුට මෙයින් දැනුම් දෙනු ලබන බව, විකිනීමේ දවසේදී උපද්වස්තලක්කරුන්ගේ ඉදිරිපිට ඔවුන්ගේ අයිතිවාසිකම්වල සාක්ෂි පෙන්වා දීමට ලෙසටයි.
මෙම ඉඩම් ගැන වැඩිදුර කාරණා සර්වේශ්වර්ෂකරුන්ගේ සේවයෙන්, විකිනීමේ කොන්දේසි ගැන කමිටුවකට උපද්වස්තලක්කරුන්ගේ සේවයෙන් දැනගනවා පුළුවන.

ගරුකර උතුමානන්වකන්සේගේ අඟුළු ලෙස,
ඉතිරි කිරීමේ ආරක්ෂක,
මහසෙනෙවිගේ චන්ද්‍රිකා.

No. 1,305, s. P.

Colonial Secretary's Office,
Colombo, November 1, 1902.

ON Wednesday, December 17, 1902, at 1 o'clock P.M., the Assistant Government Agent for the Matara District will up to auction, at his office in Matara Kachcheri, the under-mentioned portions of Crown Land, on the terms authorized by Government.

Eighty-six allotments of land situated in the Gangaboda pattu division of the Matara District of the Southern Province.

Lot.	Name of Land.	Village.	Description.	Extent.		
				A.	R.	P.
12553	Lianegewatteudukerahena	Attudawa	Low jungle	2	1	0
12554	Do	do	Citronella	0	1	11
Preliminary plan 4,549.						
B 504	Galketiawatta	Thalabagama	Citronella	1	0	9
C 504	Do	do	Garden	0	0	26
D 504	Galketiwegodakoratuwa	do	do	0	0	23
E 504	Acharigamagodawatta	do	do	2	1	25
F 504	Do	do	Citronella	1	0	0
G 504	Donigemullekumbura	do	Paddy field	1	2	27
H 504	Donigemullekoratuwa	do	Garden	0	0	25
I 504	Donigemullepinliyadda	do	Paddy field	0	3	28
J 504	Munupurahena, Halgahadolahena, Donigemullehena, Paratennehena	do	Citronella	35	0	23
K 504	Mahapitawannadeniya	do	Deniya	3	3	2
N 504	Linwalakumbura	do	Paddy field	0	1	0
O 504	Badahelapittaniyawatta	do	Garden	0	3	6
Preliminary plan 5,099.						
Y 570	Wewelandehena	Kirinda	Citronella	7	0	15
Z 570	Bogahahena	do	Sweet potatoes	2	1	26
A 571	Wewagawadeniya	do	Deniya	0	1	31
B 571	Welipottehena	do	Partly cleared	20	2	0
C 571	Mukalahena	do	Forest	34	2	0
D 571	Kapuhena	do	Cleared land	6	1	19
E 571	Kekunagahahena	do	Low jungle	5	2	1
F 571	Galpottehena	do	do	9	3	36
G 571	Millagahahena	do	do	7	1	0
Preliminary plan 5,548.						
13144	Digadeniyahena	Walakande	Cleared land	1	1	21
13145	Do	do	do	1	3	34
13146	Tennehena	do	Citronella	2	3	35
13147	Pinkumburehena	do	Cleared land	2	2	31
Preliminary plan 6,225.						
16870	Patanayekegehena	Kirinda	Planted land	3	0	15
16871	Do	do	Cleared land	0	1	0
16872	Do	do	do	0	0	27
16873	Do	do	Jungle	0	1	0
16874	Do	do	do	0	0	14
16875	Patanayekegedeniya	do	Paddy field	0	0	8
16876	Patanayekegehena	do	Cleared land	0	2	38
16877	Do	do	Citronella	0	2	22
16878	Do	do	do	0	2	25
16879	Do	do	Mukalana	0	1	10
Preliminary plan 6,276.						
16509	Millagahadeniyeatmaga	Karagoda Uyangoda	Chena	1	2	0
16510	Do	do	Citronella	0	1	0
16511	Do	do	Chena	0	0	14
Preliminary plan 6,277.						
16512	Pinneketiya <i>alias</i> Alutdeniya-addara-atmaga	Karagoda Uyangoda	Low jungle	0	3	6
16513	Do	do	Citronella	0	1	0
16514	Do	do	Low jungle	0	0	8
16515	Do	do	Citronella	0	0	10
16516	Bandarahena	do	Low jungle	7	1	24
16517	Bandarahena	Karagoda Uyangoda	Low jungle	0	0	14
16518	Do	do	do	0	1	16
16519	Do	do	do	2	1	4
16520	Do	do	do	0	0	27
16521	Do	do	do	0	0	13
Preliminary plan 6,278.						
16522	Midigahagodakuttiya	Karagoda Uyangoda	Jungle	0	3	30
16523	Midigahagoda-atmaga	do	Citronella	1	2	22
16524	Midigahagodakuttiya	do	do	0	0	15
16525	Do	do	Planted land	0	1	34
Preliminary plan 6,293.						
16565	Medakuttiya	Mapalana	Citronella	1	1	13
Preliminary plan 6,330.						
16690	Keddumullekele	Ihalawitiyala	Chena	1	3	23
E 551	Dangahapittaniyawatta	do	New garden	0	1	37
F 551	Pahalawatta	do	Garden	0	3	5
G 551	Kudagodadeniya	do	Paddy field	0	1	10
H 551	Ihaladeniyawatta	do	Citronella	1	0	7

Lot.	Name of Land.	Village.	Description.	Extent.		
				A.	R.	P.
I 551	Julgahadola-atmaga	Thalawitiyala	Chena	0	1	21
J 551	Do	do	do	3	2	14
K 551	Ketakalagahawatta	do	Garden	0	1	38
L 551	Magahena	do	Citronella	1	2	6
M 551	Do	do	do	0	1	22
N 551	Haddemulla	do	New garden	0	2	23
O 551	Malapalakongahawatta	do	do	0	1	30
P 551	Kottegewatta	do	do	0	3	37
16692	Keddemullekele or Hindakaral-deniya-atmaga	do	Chena	10	1	20
16693	Do	do	do	0	1	13
Q 551	Keddemulla	do	Citronella	0	1	18
Preliminary plan 6,331.						
16694	Polgahadekawattehena	Pitakatuwana	Jungle	6	1	20
16696	Egodahena	do	Citronella	3	1	38
16697	Do	do	do	1	2	27
16698	Dinigalmullehena	do	do	1	1	0
16699	Egodahena	do	Jungle	17	1	0
R 551	Pelawatta	do	Garden	1	2	35
16700	Kirivitaranakumbura and Munkundeniyeatmaga	do	Citronella	3	2	30
Preliminary plan 6,332.						
16702	Pinneketiyeatmaga	Karagoda Uyangoda	Citronella	1	0	0
16703	Iriyagahadeniyeatmaga <i>alias</i> Diya-paragahadeniyeatmaga	do	Chena	5	3	12
16704	Do	do	Citronella	1	2	23
Preliminary plan 6,342.						
16747	Delgahahena	Kirinda	New garden	0	1	22
16748	Do	do	Plantain trees	0	0	6
16749	Do	do	Sweet potatoes	1	0	0
16750	Do	do	Sweet potatoes and plantain	2	0	0
16751	Do	do	Citronella	0	2	13

Upset price,—From Rs. 10 to Rs. 100 an acre, according to the nature of the land.

Further information respecting these lands may be obtained from the Surveyor General, and respecting the conditions of sale from the Assistant Government Agent, Matara.

By His Excellency's command,
 EVERARD IM THURN,
 Colonial Secretary.

No. 1,305, S. P.

අංක 1902 ක්‍රම අංක වෑමට මහ 1 වෙනි දින කොළඹ
 අග්‍රාමාත්‍යවරයාගේ නියෝගයට අනුව

දකුණු දිසාවේ මාතර පලාතේ උපවිජයකරුන්ගේ පසින් මෙහි පහත සඳහන්වන ආණ්ඩුව සන්තක ඉඩම් ආණ්ඩුවේ නියෝගවලට ප්‍රකාරව වසි 1902 ක්‍රම අංක වෑමට මහ 17 වෙනි දින බදාදා දවල් 12 වැනි ආකාරයට වරදේදී වෙන්දේසි කර විකුණුවට යොදනවා ඇත.

දකුණු දිසාවේ මාතර පලාතේ ගඟබඩපත්තුව කොට්ඨාසයේ පිහිටා තිබෙන බිම් 97ක්.
 සිතියම 4,549.

කෙ .	ඉඩමේ නම.	ගවු.	අන්දම.	මහත. අ. ර. .
12553	ලියාතෙත්වත්තේ උඩු නැරතෙත	ආන්දමුව	සුඵවැද්ද	2 1 0
12554	එම	එම	පැහිර	0 1 11
සිතියම 4,727.				
B 504	ගල්කැවියාවත්ත	තලුගල	එම	1 0 9
C 504	එම	එම	වත්ත	0 0 26
D 504	ගල්කැවියේ ගඟ වනාන්තරය	එම	එම	0 0 23
E 504	ආචාරියේ ගඟ වත්ත	එම	එම	2 1 25
F 504	එම	එම	පැහිර	1 0 0
G 504	දෙකිගේ මුල්ලේ කුඹුර	තලුගල	කුඹුර	1 2 27
H 504	දෙකිගේ මුල්ලේ කොඳුටුව	එම	වත්ත	0 0 25
I 504	දෙකිගේ මුල්ලේ පිහිටි දේ	එම	කුඹුර	0 3 28
J 504	බුහුසුරුගේ, ගල්ගඟදොළේ, දෙකිගේ මුල්ලේගේ, පරනාගේගේ	එම	පැහිර	35 0 23
K 504	මහපිටුවන්තාදෙකිග	එම	දෙකිග	3 3 2
N 504	ලියවලකුඹුර	එම	කුඹුර	0 1 0
O 504	බඩකැලපිට්ටිගේගේ	එම	වත්ත	0 3 6
සිතියම 5,099.				
Y 570	වැවේලක්දේගේ	කිරිඳි	පැහිර	7 0 15
Z 570	බෝගගේ	එම	මහල	2 1 26
A 571	වැවකොට්ටේ	එම	දෙකිග	0 1 31
B 571	වැව්පොත්තේ	එම	පමනක් එලිකරපු ඉඩම	20 2 0

නං.	ගම.	ඉඩමේ නම.	අක්ෂර.	රු. ශ. ප.
C 571	මුහුදුබෝගේන	කිරික්ද	කැපේ	34 2 0
D 571	කපුබෝගේන	එම	එළිකරපු ඉඩම	6 1 19
E 571	කැකුගහගම	එම	සුළුබැඳි	5 2 1
F 571	ගල්පොත්තෝගේන	එම	එම	9 3 36
G 571	මේලිගහගම	කිරික්ද	සුළුබැඳි	7 1 0
සිතියම 5,548.				
13144	දිගදෙනියේගම	මලකක්ද	එළිකරපු ඉඩම	1 1 21
13145	එම	එම	එම	1 3 34
13146	කැත්තෝගේන	එම	පැහැර	2 3 35
13147	පිත්තමුරුගම	එම	එළිකරපු ඉඩම	2 2 31
සිතියම 6,225.				
16370	පහතාගමගම	කිරික්ද	වැවිළිකරපු ඉඩම	3 0 15
16371	එම	එම	එළිකරපු ඉඩම	0 1 0
16372	එම	එම	එම	0 0 27
16373	එම	එම	බැඳි	0 1 0
16374	එම	එම	එම	0 0 14
16375	එම දෙක	එම	කුඹුර	0 0 8
16376	පහතාගමගම	එම	එළිකරපු ඉඩම	0 2 38
16377	එම	එම	පැහැර	0 2 22
16378	එම	එම	එම	0 2 25
16379	එම	එම	මුහුදුබෝගේන	0 1 10
සිතියම 6,276.				
16509	මේලිගහගමදෙනියේඅත්මග	කරගොඩලගත්ගොඩ	සේන	1 2 0
16510	එම	එම	පැහැර	0 1 0
16511	එම	එම	සේන	0 0 14
සිතියම 6,277.				
16512	පිත්තමුරුගම කොහොත් අළුත් දෙකිනෙද්දරඅත්මග	කරගොඩලගත්ගොඩ	සුළුබැඳි	0 3 6
16513	එම	එම	පැහැර	0 1 0
16514	එම	එම	සුළුබැඳි	0 0 8
16515	එම	එම	පැහැර	0 0 10
16516	බත්තරගම	එම	සුළුබැඳි	7 1 24
16517	එම	එම	එම	0 0 14
16518	එම	එම	එම	0 1 16
16519	එම	එම	එම	2 1 4
16520	එම	එම	එම	0 0 27
17521	එම	එම	එම	0 0 13
සිතියම 6,278.				
16522	මිදිගහගොඩකුඹුර	කරගොඩලගත්ගොඩ	බැඳි	0 3 30
16523	මිදිගහගොඩඅත්මග	එම	පැහැර	1 2 22
16524	මිදිගහගොඩකුඹුර	එම	එම	0 0 15
16525	එම	එම	වැවිළිකරපු ඉඩම	0 1 34
සිතියම 6,293.				
16565	මැදකුඹුර	මාපලාන	පැහැර	1 1 13
සිතියම 6,330.				
16690	කැඳිදමුල්ලේකැපේ	ඉහලපිටියල	සේන	1 3 23
E 551	අත්තපිටියදෙනියේවත්ත	එම	අළුත්වත්ත	0 1 37
F 551	පහලවත්ත	එම	වත්ත	0 3 5
G 551	කුඹුරගොඩදෙනිය	එම	කුඹුර	0 1 10
H 551	ඉහලදෙනියේවත්ත	එම	පැහැර	1 0 7
I 551	පුල්ලගමදෙලේඅත්මග	එම	සේන	0 1 21
J 551	එම	එම	එම	3 2 14
K 551	කැවකලගමවත්ත	එම	වත්ත	0 1 38
L 551	වගම	එම	පැහැර	1 2 6
M 551	එම	එම	එම	0 1 22
N 551	ගද්දේමුල්ල	ඉහලපිටියල	අළුත්වත්ත	0 2 23
O 551	මලලපුරාකැත්තගමවත්ත	එම	එම	0 1 30
P 551	කෝවිටියේවත්ත	එම	එම	0 3 37
16692	කැඳිදමුල්ලේකැපේ කොහොත් කිදකරපුදෙනියේඅත්මග	එම	සේන	10 1 20
16693	එම	එම	එම	0 1 13
Q 551	කැඳිදමුල්ල	එම	පැහැර	0 1 18
සිතියම 6,331.				
16694	පොල්ගමදෙනියේවත්තේගම	පිටියමුල්ල	බැඳි	6 1 20
16696	එගොඩගම	එම	පැහැර	3 1 38
16697	එම	එම	එම	1 2 27
16698	දිනියල්ලේපේගම	එම	එම	1 1 0
16699	එගොඩගම	එම	බැඳි	17 1 0
R 551	පැලවත්ත	එම	වත්ත	1 3 35

නො.	ඉඩමේ නම.	මම.	අක්ෂර.	මගක. අ. රු. ප.
16700	කිරිපිනාඋනකුඹුර සහ මුකන්දෙති නේ අත්මග	පිටකටුවන සිතියම 6,332.	පැයිරි	3 2 30
16702	පිත්තකැවිඳ්අත්මග	කරඹොඩලයන්ගොඩ	පැයිරි	1 0 0
16703	ඊරිගගගදෙතිදේඅත්මග නො ගොත් දීපරගගදෙතිදේ අත්මග	එම	සේන	5 3 12
16704	එම	එම	පැයිරි	1 2 23
16747	දෙල්ගගගේන	සිතියම 6,342.	අළුවත්ත	0 1 22
16748	එම	කිරිඳි	කෙසෙල්	0 0 6
16749	එම	එම	බකල	1 0 0
16750	එම	එම	බකල සහ කෙසෙල්	2 0 0
16751	එම	එම	පැයිරි	0 2 13

කක්සේරු වරිතාකම අක්කරයක් රුපියල් 10 ක් සිට රුපියල් 100ක් දක්වා ඉඩම් කැවිමට.

මෙම ඉඩම් ගැණ වැඩිදුර කාරණා සර්වච්ඡේදකරුලත්තාත්තේගෙත්තු, මිනිනිමේ කොත් දැසි ගැණ ම කර උපච්ඡේදකරුලත්තාත්තේගෙත්තු දැනගත් හ කිවේ.

ගරුකර උතුමානත්මගත්තේගේ ආඥාව ලෙස,
ඉවුරුරිඳි ඉම් පර්ත්,
මහලසකුකාරිස් වර්ග.

No. 1,306, s. P.

Colonial Secretary's Office,
Colombo, November 1, 1902.

ON Tuesday, December 16, 1902, at 12 noon, the Government Agent for the Southern Province will put up to auction, at the Ambalangoda Resthouse, the under-mentioned portions of Crown Land, on the terms authorized by Government.

Sixty-one allotments of land situated in the Wellaboda pattu division of the Galle District of the Southern Province.

Preliminary plan 6,187.—Polgahawila.
Applicant—Nil.

Upset Price
per Acre.

Lot.	Name of Land.	Name of Claimant.	Description.	Extent.		Rs.
				A.	R. P.	
A 545	Dolagawagalpothewatta	Dolamullege Harmanis and others	Garden	2	0 25	10
B 545	Ehatudolawatta	M. G. Endoris and others	do	0	3 0	10
C 545	Kanda-addarawatta	D. Harmanis and others	do	0	2 20	10
D 545	Kanda-addaragalagawawatta	M. Udasi	do	0	3 17	10
E 545	Galagawawatta	Kakulege Adrian and others	do	0	0 18	10
F 545	Kanda-addarawatta	Kakulege Elias	do	0	3 6	10
G 545	Dola-addarawatta	Kakulege Adrian	do	0	1 8	10
H 545	Ehatugahawatta	B. Elias Silva and others	do	0	3 35	10
I 545	Wella-addarawatta	do	do	0	2 3	10
J 545	Ulpattalawatta	Kukulege Salman and others	do	0	1 15	10
K 545	Dolagawakumbura	do	Field	0	2 26	10
L 545	Dolagawawatta	do	Garden	1	1 36	10
M 545	Galagawawatta	Akuratiyagamage Adoris and Siman	do	0	2 19	10
N 545	Bambarawalduwa	Hikkaduwege Don Abensa and others	do	0	2 38	10
O 545	Kajugahaduwa	B. Elias de Silva and others	Open land	1	0 13	10
P 545	Panudangahaduwa	—	do	0	0 34	10
Q 545	Hikgasduwa	—	do	0	1 10	10
R 545	Do	P. M. Salman and another	Garden	0	2 38	10
S 545	Godaparagahawatta	Kukulege Elias and others	do	1	0 33	10
T 545	Galpothewatta	Kukulege Elias	do	0	2 3	10
U 545	Bambaraikedawatta	Siman de Silva and others	do	2	1 38	10
V 545	Galagawawatta	Kukulege Siman	do	0	0 38	10
W 545	Kaluwagahawatta	Kukulege Siman and others	do	0	1 23	10
X 545	Gorakagahawatta	Kukulege Adrian and others	do	0	2 22	10
Y 545	Bogahaduwa	D. Owinis and others	do	0	3 38	10
Z 545	Porowanageduwa	do	do	0	1 30	10
A 546	Do	do	do	0	1 13	10
B 546	Porowanagewatta	Kukulege Siman	do	0	2 2	10
		Polgahawila.				
16056	Radawalwaturawa	—	Swamp	2	3 22	10
16057	Do	—	do	3	0 24	10
16058	Do	—	do	3	2 29	10
16059	Do	Sipkaduwe Kumarage Don Abensa	do	2	0 4	10
		de Silva	do	3	0 3	10
16060	Do	do	do	2	1 29	10
16061	Do	do	do	1	2 12	10
16062	Do	do	do	2	1 39	10
16063	Do	do	do	3	2 37	10
B 546½	Dolagawakumbura	S. Arachchige Adrian and others	do			
		Polgahawila				
16065	Radawalwaturawa	—	Swamp	2	2 26	10
16066	Do	—	do	2	3 26	10
16067	Do	—	do	2	0 13	10
16068	Do	D. D. S. Suriya-arachchi	do	1	3 13	10

Lot.	Name of Land.	Name of Claimant.	Description.	Upset Price per Acre.			
				Extent.	A.	R.	P.
16069	Radawalwaturawa	Endris de Silva Abeysirigunawardane	Swamp	2	3	20	10
16070	Do	D. D. S. Suriya-arachchi	do	1	2	15	10
16071	Do	D. E. D. S. A. Gunawardane	do	2	1	32	10
16072	Do	do	do	4	0	0	10
16073	Kandaelaowita	—	Owita	0	2	8	10
16074	Bambaraikadaowita	P. Salman de Silva and others	do	0	1	36	10
16075	Do	do	do	0	1	28	10
16076	Do	do	do	3	0	0	10
16077	Radawalwaturawa	D. Owinis and others	Swamp	0	0	38	10
16078	Do	do	do	0	3	27	10
16079	Do	—	do	0	3	38	10
16080	Do	—	do	0	1	20	10
C 546	Bambaraikadaowita	P. M. Salman de Silva and others	Owita	3	2	35	10
D 546	Do	do	do	0	1	35	10
E 546	Dammullawaturawaowita	do	do	1	0	14	10
F 546	Do	do	do	0	0	28	10
16081	Kandaelawaturawa	—	Swamp	0	1	30	10
Preliminary plan 3,762.—Kobeiduwa.							
Applicant—Kodituwakkuge Sawaneri and T. Ondris.							
9244	Kahambebedda	Ondris Kare	Garden	0	1	6	50
Applicant—Santigabu Isak de Silva of Ambalangoda.							
9254	Kosgahatuduwabedda	—	Garden	1	2	4	30
Preliminary plan 468.—Indiketiya of Madampe.							
Applicant—Galhenige Kurunhamy.							
3844	Duwa.	Galhenige Punchi Sinno and others	Jungle and garden	8	2	12	50

Any persons considering that they have any claims to these lands are hereby noticed to produce evidence of their title before the Government Agent on the day of sale.

Further information respecting these lands may be obtained from the Surveyor-General, and respecting the conditions of sale from the Government Agent, Galle.

By His Excellency's command,

EVEARD IM THURN,
Colonial Secretary.

No. 1,306, S. P.

වර්ෂ 1902 ක්වු නොවැම්බු මස 1 වෙනි දින කොළඹ

මහනෙකුකාරිප්ලන්කාන්තේ කන්තෝරුවේදී.

දකුණු දිසාවේ මහජිවත්තලන්කාන්තේ විසින් මෙහි පහත සඳහන්වන පන්තුව සන්තක ඉඩම් ආණ්ඩුවේ නිකුත්වන ප්‍රකාරයට වර්ෂ 1902 ක්වු දෙසැම්බර් මස 16 වෙනි දිනකු අගනරුවාද දවල් 12ව අම්බලම්කොට කාකානමේදී වෙන්දේසිකර විකුනන්ට යෙදෙනවා ඇත.

දකුණු දිසාවේ ගාම පලාතේ වැල්ලඔඩපන්ත කොට්ඨාසයේ පිහිටා තිබෙන බිම්කැබලි 62. අක්කරය 6,187. පොල්ගහපල. මෙම ඉඩම්වලට ඉල්ලීමකාරයෙන් නැගැ. ගන්නා

නො.	ඉඩමේ නම.	අයිතිකම් නිකුත්කර.	අත්දම.	අ. රු. ප.	රු.
A 545	දෙලඟාවලපොත්ත වත්ත	දෙලඔල්ලේ කරමාතිස් සහකවත්	වත්ත	2	0 25 10
B 545	ඉහලදෙලවත්ත	ඇම්. ජී. එන්ද්‍රේස් සහකවත්	එම	0	3 0 10
C 545	කන්දඅද්දරවත්ත	බී. කරමාතිස් සහකවත්	එම	0	2 20 10
D 545	කන්දඅද්දරගලඟාවත්ත	ඇම්. උදුසි	එම	0	3 17 10
E 545	ගලඟාවත්ත	කුකුලයේ අද්දරස් සහකවත්	එම	0	0 18 10
F 545	කන්දඅද්දරවත්ත	එම එළියස්	එම	0	3 6 10
G 545	දෙලඅද්දරවත්ත	එම අද්දරස්	එම	0	1 8 10
H 545	ඉහලකහවත්ත	බී. එළියස් සිල්වා සහකවත්	එම	0	3 35 10
I 545	වෙල්ලඅද්දරවත්ත	එම	එම	0	2 3 10
J 545	උච්චකලවත්ත	කුකුලයේ සල්මත් සහකවත්	එම	0	1 15 10
K 545	දෙලඟාවකුඹුර	එම	කුඹුර	0	2 26 10
L 545	දෙලඟාවත්ත	එම	වත්ත	1	1 36 10
M 545	ගලඟාවත්ත	අකුරුවිගමයේ අද්දරස් සහකවත්	එම	0	2 19 10
N 545	බම්බරවලුව	කික්කඩුවේ දෙත් අබේන්කා සහකවත්	වත්ත	0	2 38 10
O 545	කප්පුකහුව	බී. එළියස් ද සිල්වා සහකවත්	වුඩුව	1	0 13 10
P 545	පහුදන්කහුව	—	එම	0	0 34 10
Q 545	කික්කහුව	—	එම	0	1 10 10
R 545	එම	පී. ඇම්. සල්මත් සහකවත්	වත්ත	0	2 38 10
S 545	ගොඩපරකහවත්ත	කුකුලයේ එළියස් සහකවත්	වත්ත	1	0 33 10
T 545	ගල්පොත්තවත්ත	කුකුලයේ එළියස්	එම	0	2 3 10
U 545	බම්බරකහවත්ත	සයිමත් ද සිල්වා සහකවත්	එම	2	1 38 10
V 545	ගලඟාවත්ත	කුකුලයේ සයිමත්	එම	0	0 38 10
W 545	කඵකහවත්ත	එම සහකවත්	එම	0	1 23 10
X 545	තොරකහවත්ත	කුකුලයේ අද්දරස් සහකවත්	එම	0	2 22 10
Y 545	බෝගහුව	බී. බ්‍රිනිස් සහකවත්	එම	0	3 38 10
Z 545	පොරවකහුව	එම	එම	0	1 30 10
A 546	එම	එම	එම	0	1 13 10
B 546	පොරවකහුවත්ත	කුකුලයේ සයිමත්	එම	0	2 2 10

කො.	ඉඩමේ නම.	අයිතිකම් කී නමයා.	අන්දම	අක්කරයන් කන්දේරු	
				ආ. රා. ප.	රා.
16056	රදුවල්ලතුරුව	—	ඒකුරුව	2	3 22 10
16057	එම	—	එම	3	0 24 10
16058	එම	—	එම	3	2 29 10
16059	එම	සිප්කඩුවකුමාරගේ දෙය් අබේගම	එම	2	0 4 10
16060	එම	ද සිල්වා	එම	3	0 3 10
16061	එම	එම	එම	2	1 29 10
16062	එම	එම	එම	1	2 12 10
16063	එම	එම	එම	2	1 39 10
B 546½	දෙලගාවකුමුර	සිතියම 6,187. පුවක්කහමල. ඇස්. ආවිච්ඡේන් අදිරිගේ සහ තවත් පොල්ගහමල.	එම	3	2 37 10
16065	රදුවල්ලතුරුව	—	එම	2	2 26 10
16066	එම	—	එම	2	3 26 10
16067	එම	—	එම	2	0 13 10
16068	එම	සී. සී. ඇස්. සුරිසආරච්චි	එම	1	3 13 10
16069	එම	එන්දිරිස් ද සිල්වා අබේසිරි ගුන වර්දන	එම	2	3 20 10
16070	එම	සී. සී. ඇස්. සුරිසආරච්චි	එම	1	2 15 10
16071	එම	සී. ඊ. සී. ඇස්. ඒ. ගුනවර්දන	එම	2	1 32 10
16072	එම	එම	එම	4	0 0 10
16073	කන්දඇලමිච්ච	—	මිච්ච	0	2 8 10
16074	බබරකඩමිච්ච	පී. සල්මන් ද සිල්වා සහ තවත්	එම	0	1 36 10
16075	එම	—	එම	0	1 28 10
16076	එම	—	එම	3	0 0 10
16077	රදුවල්ලතුරුව	සී. මව්නිස් සහ තවත්	එකුරුව	0	0 38 10
16078	එම	—	එම	0	3 27 10
16079	එම	—	එම	0	3 38 10
16080	එම	—	එම	0	1 20 10
C 546	බබරකඩමිච්ච	සිතියම 6,187. පොල්ගහමල. පී. ඇච්. සල්මන් ද සිල්වා සහ වෙනත්	මිච්ච	3	2 35 10
D 546	එම	එම	එම	0	1 35 10
E 546	දම්බුල්ලතුරුවමිච්ච	එම	එම	1	0 14 10
F 546	එම	එම	එම	0	0 28 10
16081	කන්දඇලමතුරුව	—	එකුරුව	0	1 30 10
9244	ඉල්ලම්කාරයා—කොහිඳුවක්කුගේ සවනෙරිස් සහ පී. මන්දිරිස්, අම්බලගොඩ පද.ංච. නොස්තනකුඹුවමද්ද	මන්දිරිස් කරු	වත්ත	0	1 6 50
9254	ඉල්ලම්කාරයා—සන්තියාබු අසියසන් ද සිල්වා.	—	එම	1	2 4 30
3844	සිතියම 468. මාදම්පේ නිවෙහ ඉදිකැපීම. ඉල්ලම්කාරයා—පල්ලේනිගේ ගුරුකුමාරි. දුටු	පල්ලේනිගේ පංචසන්තියා සහ කැලේ සහ තවත්	වත්ත	8	2 12 50

මෙම ඉඩම් කැබලිවලට අයිතිවාසිකම් කීයා හිටින තම අගයක් ඇත්නම් ඔහු විසින් මෙම චිකිති මිලදී ගැනීමට අයිතිවාසිකම් කීයා නිවෙහ බස්සු කොදින දකුණු පලාතේ මහජනතලන්නාන්සේට පෙන්ව සිටිනවා බිහිකර.

මෙම ඉඩම් ගැණ වැඩිදුර කාරණා සර්වේශර්පනර්ජලන්නාන්සේගෙන්ද, චිකිතිමේ කොන්දේසි ගැණ වැඩිදුර කාරණා දකුණු පලාතේ ආණ්ඩුවේ ඒප්නතලන්නාන්සේගෙන්ද දැනගැනීමට පුළුවන.

ගරුකර උතුම්කත්වන තේසේගේ ආඥා ලෙස,
ඉවර්ඩ් ඉම් තර්න්,
මහසෙනධාරිස් මහත.

No. 1,307, S. P.

Colonial Secretary's Office,
Colombo, November 1, 1902.

ON Friday, December 19, 1902, at 1 o'clock P.M., the Assistant Government Agent for the Matara District will put up to auction, at his office in Matara Kachcheri, the under-mentioned portion of Crown Land, on the terms authorized by Government.

An allotment of land situated in the Four Gravets division of the Matara District of the Southern Province. Preliminary plan 6,298.

Lot.	Name of Land.	Village.	Description.	A. R. P.
16575	Megahakumbura	Hittetiya	Paddy field	2 3 7
Upset price,—Rs. 60 per acre.				

Further information respecting this land may be obtained from the Surveyor-General, and respecting the conditions of sale from the Assistant Government Agent, Matara.

By His Excellency's command,
EVERARD IM THURN,
Colonial Secretary.

No. 1,307, S. P.

විෂි 1902 ක්වු නොවැම්බු මස 1 වෙනි දින කොළඹ විනාශකාරීවිද්වන්තාන්තේ කන්තෝරුවේදී.

දකුණු දිසාවේ මාතර පළාතේ උපරිපත්කරුන්තාන්තේ විසින් මෙහි පහත සඳහන්වෙන ආණ්ඩු සන්තක ඉඩම ආණ්ඩුවේ නියෝගවල ප්‍රකාරයට විෂි 1902 ක්වු දෙසැම්බර් මස 19 වෙනි දිනවු සිකුරුදු දවල් 10 මාතර කවිවෙරිදේදී වෙන්දේසි විකුණිනව යෙදෙනවා ඇත.

දකුණු දිසාවේ මාතර පළාතේ කඩවත්සතර කොට්ඨාසයේ පිහිටා තිබෙන බිම්කැබෙලි 1ක්.

සිතියම 6,298.

නො.	ඉඩමේ නම.	ගම.	අත්දම.	මහත.
16575.	මහගකුමුර	තින්තැවිත	කුමුර	අ. රු. ප. 2 3 7
තත්සේරු වටිනාකම අක්කරයක් රු. පිපල් 60යි.				

මෙම ඉඩම ගැණ වැඩිදුර කාරණා සර්වේචාරිතනරුලුන්තාන්තේගෙන්ද, විකිනීමේ කොන්දේසි ගැණ මාතර උපරිපත්කරුන්තාන්තේගෙන්ද දැනගත හැකිවේ.

ගරුකර උතුමා තත්වකන්තේගේ ආඥාවලොස,
ඉවුරුරිඞ් ඉම් කරුන්.
විනාශකාරීවිද්වන්තාන්තේ

No. 1,308, S. P.

Colonial Secretary's Office,
Colombo, November 5, 1902.

ON Saturday, December 20, 1902, at 1 o'clock P.M., the Assistant Government Agent for the Matara District will put up for sale or settlement, at Morawaka Resthouse, the under-mentioned portions of Crown Land, on the terms authorized by Government.

Thirty-seven allotments of land situated in the Morawak korale of the Matara District of the Southern Province.

Cadastral preliminary plan 7.

Lot.	Name of Land.	Name of Village.	Description.	Extent.	
				A.	R. P.
1	Mahawatta Jasinghewatta	Dankoluwa	Gardens	21	3 15
1A	Do	do	do	23	0 22
2	Dawatagahaliyadda, Benwalakumbura, &c.	do	Paddy field	4	2 0
3	Parawitawatta, &c.	do	Gardens	13	1 36
3A	Do	do	do	1	0 3
4	Okandakoratuwa	do	do	0	1 0
5	Ehalaokandawatta, Benwalawatta	do	do	1	1 15
6	Alutkumbura	do	Paddy field	0	2 12
7	Hettiyagodahena	do	Citronella	2	2 20
7A	Do	do	do	0	3 0
7B	Do	do	do	0	1 4
11	Egodawatta	do	Garden	1	1 15
12	Amunuliyaddagawawatta	do	do	1	2 12
13	Amunuliyadda, Kalugalamulla	do	Paddy field	10	0 35
13A	Do	do	do	0	0 13
14	Talagahakoratuwagawatta	do	Garden	5	1 30
15	Parakandagoda	do	Citronella	0	0 26
15	Do	do	do	0	1 15
17	Binhamarewatta	do	Chena	0	1 30
17A	Do	do	do	0	0 20
17B	Do	do	do	0	2 0
17C	Do	do	do	0	0 23
17D	Do	do	do	0	1 5
17E	Do	do	do	0	0 14
17F	Do	do	do	0	2 0
17G	Do	do	do	0	0 18
17H	Do	do	do	0	0 16
17I	Do	do	do	0	0 29
17J	Binhamarewatta	Dankoluwa	Chena	0	0 12
18	Midellakattiya	do	Paddy field	0	2 30
19	Pahalabinhamaliyadda	do	do	0	0 20
20	Ellagawahena	do	Citronella	0	2 15
22	Pahalabinhamarekumbura	do	Paddy field	25	3 5
24	Madaowita	do	Owita	0	2 27
25	Naraguowita	do	Citronella	0	1 0
26	Migahakandawatta	do	Garden	7	1 11
28	Hikgahakoratuwa	do	Chena	2	2 19

Upset price,—Rs. 10 per acre, according to the nature of the land.

Further information respecting these lands may be obtained from the Surveyor-General, and respecting the conditions of sale from the Assistant Government Agent, Matara.

By His Excellency's command,
EVERARD IM THURN,
Colonial Secretary.

No. 1,308, s. p.

පළමු 1902 ක්වූ කොටුපිටු මස 5 වෙනි දින කොළඹ මහජනසභාවර්ගීය උපකරණයෙන් තත්කොටු ලේඛය.

දකුණු දිසාවේ මාතර පළාතේ උපඵලිකරණයෙන් විසින් මෙහි පහත සඳහන්වන ඉඩම් ආණ්ඩුවේ නිකේතවලට ප්‍රකාරයට වර්ෂ 1902 ක්වූ දෙසැම්බර් මස 20 වෙනි දින වූ සෙනසුරුදා දවල් 1 ට මොරවක නානායක මේදි විනිනිම නොහොත් අයිතිකම් බේරීම කරනට යෙදෙනවා ඇත.

දකුණු දිසාවේ මාතර පළාතේ මොරවක කොටුපිටු කොටුපිටු පිහිටා තිබෙන ක්වූ කොටුපිටු 37. Cadastral P. Plan No. 7.

නො.	ඉඩමේ නම.	ගම.	අන්දම.	මහත.
				අ. ර. ප.
1	මහවත්ත, ජාතිකවත්ත	දක්කොළුව	වතු	21 3 15
1a	එම.	එම	එම	23 0 22
2	දවවගහලියද්ද බෙත්වලකුඹුර සහ තවත්	එම	වි වසුරුපු කුඹුර	4 2 0
3	පරවිට්ටන්ත සහ තවත්	එම	වතු	13 1 36
3a	එම	එම	එම	1 0 3
4	ඕනන්දු කාරවුම	එම	එම	0 1 0
5	ඉහලමිකන්දවත්ත, බෙත්වලවත්ත සහ තවත්	එම	එම	1 1 15
	අළුත්කුඹුර	එම	වි වසුරුපු කුඹුර	0 2 12
7	හෙවිටියගොඩගේන	එම	පැහිරි ගේන	2 2 20
7a	එම	එම	පැහිරි ගේන	0 3 0
7b	එම	එම	එම	0 1 4
11	එගොඩවත්ත	එම	වත්ත	1 1 15
12	අමුණුලියද්දගොඩවත්ත	එම	එම	1 2 12
13	අමුණුලියද්ද, කඵලමුල්ල	එම	වි වසුරුපු කුඹුර	10 3 35
13a	එම	එම	එම	0 0 13
14	කලුගහකොරවුමගොඩවත්ත	එම	වතු	5 1 30
15	පරකන්දගොඩ	එම	පැහිරි ඉඩම	0 0 26
16	එම	එම	එම	0 1 15
17	ඔත්තමත්වත්ත	එම	ගේන	0 1 30
17a	එම	එම	එම	0 0 20
17b	එම	එම	එම	0 2 0
17c	එම	එම	එම	0 0 23
17d	එම	එම	එම	0 1 5
17e	ඔත්තමත්වත්ත	එම	එම	0 0 14
17f	එම	එම	එම	0 2 0
17g	එම	එම	එම	0 0 18
17h	එම	එම	එම	0 0 16
17i	එම	එම	එම	0 0 29
17j	එම	එම	එම	0 0 12
18	මිදෙල්ලකවිටිය	එම	වි වසුරුපු කුඹුර	0 2 30
19	පහලවිත්තමත්ලියද්ද	එම	වි වසුරුපු කුඹුර	0 2 20
20	ඇලගොඩගේන	එම	පැහිරි ගේන	0 2 15
21	එම	එම	එම	0 2 20
22	පහලවිත්තමත්කුඹුර	එම	වි වසුරුපු කුඹුර	25 3 5
24	මැදමිට්ට	එම	මිට්ට	0 2 27
25	කරගෙයිමිට්ට	එම	පැහිරි	0 1 0
26	මිහඟකන්දවත්ත	එම	වත්ත	2 1 11
28	සිත්ගහකොරවුම	එම	එම	2 2 19

තත්කොටු මිල අත්කරීමට රුපියල් 10 ක දක්වා ඉඩමේ හැරීමට.

මෙම ඉඩම් ගැණ වැඩිපුර කාරණා සර්වේයර්ස් කාර්යාලයෙන් විනිනිම කොන්දේසි ගැණ කාරකා මාතර උපඵලිකරණයෙන් යෙදෙනවා පිළිවෙලට පුළුවන.

ගරුකර උතුමානවත්තයන්ගේ ආඥාවලට,

ඉවිතර්ති ඉම් කර්න්,

මහජනසභාවර්ගීය විෂය.

No. 1,309, s. p.

Colonial Secretary's Office,
Colombo, November 5, 1902.

ON Saturday, December 20, 1902, 1 o'clock P.M., the Assistant Government Agent for the Matara District will put up for sale or settlement, at Morawaka Resthouse, the under-mentioned portions of Crown Land, on the terms authorized by Government.

Twenty allotments of land situated in Morawak korale division of the Matara District of the Southern Province.

Cadastral preliminary plan 28.

Lot.	Name of Land.	Village.	Description.	Extent. A. R. P.
1	Megahadeniya, Waturakumbura, Kalakumbura, Pahalaparakatiya	Waturakumbura	Paddy	2 0 15
3	Parakatiyakoratuwa	do	Garden	0 2 32
4	Parakatiyahena	do	Citronella	0 0 32
4A	Do	do	do	0 0 10
5	Kapuramandadeniya, Tumbagoda-kumbura, Viharadeniya, &c.	do	do	2 0 5
6	Pansalawatta, Mandadeniyagodella, &c.	do	Garden	2 2 35
7	Puladeniya, Pinliyadda, Mahaliyadda, &c.	do	Paddy	3 2 10

Lot.	Name of Land.	Village.	Description.	Extent.	
				A.	R. P.
8	Benwalawatta, Pasdunkoralegewatta	Waturakumbura	Gardens	1	1 38
9	Benwalawatta, Konmaduwatta	do	do	13	3 25
10	Pulagawakoratuwa, &c.	do	Citronella	2	3 8
11	Illukkatiyawatta	do	Sweet potatoes	0	1 3
12	Illukkatiyawatta	do	Plantations, sweet potatoes	1	1 15
15	Banwalakumbura	do	Paddy	0	3 16
16	Banwalawatta	do	Garden	0	0 38
16½	Talagahawattadeniya	do	Deniya	0	1 23
17	Talagahawatta	do	Citronella	4	1 2
18	Dolamunekumbura, Malwattakumbura	do	Paddy	4	3 15
19	Tudellawatta	do	Garden	2	2 35
20	Malwatta	do	Native garden	1	0 27
21	Malwattadeniya	do	Paddy	1	0 5

Upset price,—Rs. 10 per acre, according to the nature of the land.

Further information respecting these lands may be obtained from the Surveyor-General, and respecting the conditions of sale from the Assistant Government Agent, Matara.

By His Excellency's command,
EVERARD IM THURN,
Colonial Secretary

No. 1309, S. P.

වස 1902 ක්වූ නොවැම්බු මස 5 වෙනි දින කොළඹ මහසෙනෙවිගారిස් උන්දානසේනේ කන්තෝරුවෙදිග.

දකුණු දිසාවේ මාතර පලාතේ උපළුපත්කරුන්කාන්සේ විසින් මෙහි පහත සඳහන්වෙන ඉඩම් ආණ්ඩුවේ ප්‍රකාශයට වස 1902 ක්වූ දෙසැම්බු මස 20 වෙනි දින වූ සෙනසුරුදු දවල් 1 වැනි වරට කානාසමේදි විකිනීම නොහොත් අයිතිකම් බේරීම කරනට පෙදෙනවා ඇත.

දකුණු දිසාවේ මාතර පලාතේ මොරවක්කෝරලේ කොට්ඨාසයේ පිහිටා තිබෙන බිම්කැබ්ලි 20 ක්.

Cadastral P. Plan. No. 28.

නො.	ඉඩමේ නම.	මව්.	අන්දම.	මහ.	අ. රු. ප.
1	මීනගදෙනිය, වතුරකුඹුර, කලකුඹුර, පහලපරකැපිය, වෙහන්	වතුරකුඹුර	විවුරුපු කුඹුර	2	0 15
3	පරකැපියකොරටුව	එම	වත්ත	0	2 32
4	පරකැපියසේන	එම	පැහිරිසේන	0	0 32
4a	එම	එම	එම	0	0.10
5	කපුරමන්දදෙනිය, තම්බයොඩකුඹුර, මහාරදෙනිය, නවන්	එම	විවුරුපු කුඹුර	2	0 5
6	පත්සැලවත්ත, මන්දදෙනිය, ගොඩැල්ල සහ නවන්	එම	වතු	2	2 35
7	උලදෙනිය, පිත්ලියාදද, මහලියදද සහ නවන්	එම	විවුරුපු කුඹුර	3	2 10
8	බෙත්වෙලවත්ත, පස්දුන්නෝරල ගෙඩිවත්ත	එම	වතු	1	1 38
9	බෙත්වෙලවත්ත, කොමඩුවත්ත සහ නවන්	එම	එම	13	3 25
10	පුලුකාවකොරටුව, නවන්	එම	පැහිරිවත්ත	2	3 8
11	ඉළුක්කැපියවත්ත	එම	බහලවත්ත	0	1 3
12	එම	එම	කෙහෙල්, සහ බහල වත්ත	1	1 15
15	බත්වලකුඹුර	එම	කුඹුර	0	3 16
16	බත්වලවත්ත	එම	වත්ත	0	0 38
16½	තලගහවත්තදෙනිය	එම	දෙනිය	0	1 23
17	තලගහවත්ත	එම	පැහිරිවත්ත	4	1 2
18	දෙලවුකකුඹුර, මල්වත්තකුඹුර	එම	කුඹුර	4	3 15
19	තුඩැල්ලවත්ත	එම	වත්ත	2	2 35
20	මල්වත්ත	එම	එම	1	0 27
21	මල්වත්තදෙනිය	එම	එම	1	0 5

කන්තෝරු මිල අක්කරේව රුපියල් 10 ක දකවා ඉඩමේ කැපියට.

මෙම ඉඩම් ගැණ වැඩිදුර කාරණා සර්වේසරුන්කරුන්ට කාන්සේගෙන්ද, විකිනීමේ කොන්දේසි ගැණ කාරණා මාතර උපළුපත්කරුන්කාන්සේගෙන්ද දැනගත්ව පුළුවන.

ගරුකර උතුමානත්වකන්සේගේ ආඥාවලස,

ඉවුරුරි ඉම් කරන්,
මහසෙනෙවිගාරිස් මමිස.

LAND SALES IN THE EASTERN PROVINCE.

No. 906, E. P.

Colonial Secretary's Office,
Colombo, October 31, 1902.

ON Tuesday, December 16, 1902, at 12 noon, the Assistant Government Agent for the Trincomalee District, Eastern Province, will put up to auction, at his office in Trincomalee, the under-mentioned portions of Crown Land, on the terms authorized by Government.

Sixty-two allotments of land situated in the Koddiyar, Kaddukkulam, and Trincomalee town divisions of the Trincomalee District of the Eastern Province.

Lot.	Village.	Name of Applicant.	Name and Description.	Extent. A. R. P.	Upset Price
					per Acre. Rs. c.
Preliminary plan 3,051.—Koddiyar pattu. Claimant—Crown.					
88060	Toppur	K. Kantaiyah	Puliyadikkadu (paddy field)	12 1 32	12 50
Preliminary plan 2,972. Claimant—Crown.					
87637	Champur	Encroachment by V. Vayira- muttu	Velankatuchenai (house and well)	1 0 4	20 0
Preliminary plan 2,995. Crown					
87718	Mutur		Akkaraichenaikkadu (fit for garden)	0 3 32	12 50
87719	Do	do	do	0 3 27	12 50
87721	Do	do	do	0 3 30	12 50
87725	Do	do	do	0 3 22	12 50
87727	Do	do	do	0 3 15	12 50
87736	Do	do	do	1 0 0	12 50
87737	Do	do	Akkaraichenaikkadu (fit for garden)	0 3 30	12 50
87739	Do	do	do	0 3 32	12 50
87742	Do	do	do	0 3 19	12 50
87753	Do	do	Kollanaruchenai (old clearing)	0 1 24	15 0
87758	Do	Encroachment by T. Kuppai- tamby	Akkaraichenai (open land with well)	0 0 4	20 0
87761	Do	Crown	Akkaraichenai (jungle fit for cocoanut)	1 1 16	12 50
87764	Do	do	Kollanarukadu (mangrove)	5 2 14	11 0
Preliminary plan 2,554.—Kaddukkulam pattu.					
76894½	Nilaveli	—	Karakadikkadu (fit for cocoanut)	16 1 0	10 0
Preliminary plan 3,026.					
87943	Nilaveli	Encroachment by the late K. Ampalavanapillai	Paddy land	0 2 10	12 50
87944	Do	Encroachment by R. Chan- thirachekarampillai	do	1 1 15	12 50
Preliminary plan 3,032.					
87962	Tiriyay	Kona Udaiyar Swaminatar	Fit for paddy	18 2 20	12 50
Preliminary plan 3,041.					
88043	Nilaveli	T. Kulentaivelu	Fit for garden	3 3 26	12 50
88044	Do	Sivakaman, widow of Sinnat- tampi	do	3 1 30	12 50
Preliminary plan 579.					
6133	Kumpurupiddi	K. Veluppillai and S. Kanaka- sapai	Fit for paddy	5 0 38	12 50
R 195	Do	—	do	7 3 20	12 50
6134	Do	—	do	7 1 6	12 50
6135	Do	—	do	9 2 10	12 50
6136	Do	—	do	5 3 4	12 50
6137	Do	—	do	4 3 16	12 50
6138	Do	—	do	5 3 30	12 50
6139	Do	—	do	4 3 33	12 50
6140	Do	—	do	4 2 11	12 50
6141	Do	—	do	4 3 18	12 50
6142	Do	—	do	7 1 7	12 50
6143	Do	Nakan Chinnavi and another	do	18 0 0	12 50
6148	Do	—	do	9 1 38	12 50
6149	Do	—	do	5 2 30	12 50
6150	Do	—	do	10 0 0	12 50
6151	Do	—	do	10 0 0	12 50
6152	Do	—	do	6 1 11	12 50
6153	Do	—	do	6 0 0	12 50
6154	Do	—	do	5 3 13	12 50
6155	Do	—	do	2 3 8	12 50
6156	Do	—	do	3 2 15	12 50
6157	Do	—	do	10 0 0	12 50
6158	Do	—	do	10 0 0	12 50
6159	Do	—	do	9 2 20	12 50

Lot.	Village.	Name of Applicant.	Name and Description.	Extent.		Upset Price	
				A. R. P.	Rs. c.	per Acre.	
6160	Kumpurupiddi	—	Fit for paddy	6	3	33	12 50
6161	Do	—	do	6	0	0	12 50
6162	Do	—	do	6	0	0	12 50
6163	Do	—	do	4	1	10	12 50
6164	Do	—	do	9	3	30	12 50
6165	Do	—	do	9	3	30	12 50
6166	Do	—	do	1	3	0	12 50
6167	Do	—	do	5	3	8	12 50
6168	Do	—	do	7	0	0	12 50
6169	Do	—	do	2	3	10	12 50
6170	Do	—	do	7	0	0	12 50
6171	Do	—	do	2	1	4	12 50
6172	Do	—	do	5	3	33	12 50
87828	Pulmoddtai	M. Uchanchaypu	Garden land	1	0	8	17 50
87780	Kumpurupiddi	K. Murukan	Garden land	1	1	18	12 50
88157	Palaiyuttu	Rev. F. Heimbürger	Palaiyuttankkadu	1	0	4	12 50
5659	Ilakkantai	Kanakkappillai Chinnattampi	Paddy land	11	0	16	15 0

Further information respecting these lands may be obtained from the Surveyor-General, and respecting the conditions of sale from the Assistant Government Agent, Trincomalee.

By His Excellency's command,

EVERARD IM THURN,
Colonial Secretary.

No. 906, E. P.

கொலொனியல் சர்க்கரித்தார் ஆபீசில்,
கொழும்பு, 1902 ம் ஆண்டு ஜூன் 31 ந் உ.

1902 ம் ஆண்டு மார்ச்சுமாதம் 16 ந் திகதி, செவ்வாய்க்கிழமை பதல் 12 மணிக்குத் தன ஆபீசில் கீழ் மாணத்த திருக்கோணமலை உதவி கவர்ணமேந்து ஏசுனறவாடனால இதனடியிற் சொல்லப்பட்டிருக்கற முடிக்கறிய காணித்துணடுகளை, அரசாட்சியாரால உதவாவுபண்ணப்பட்டிருக்கறும் பொருத்தப்பிரகாரம் ஏலத்திற்குறி வற்கப்படும்.

62 காணித்துணடுகள், கீழ் மாகாணத்து திரிக்கோணமலை டிஸ்திரிக்கின கொட்டியாபுரம், கட்டுக்குளம், திருக்கோணமலைப்பட்டணப் பகுதிகளி லிருக்கின்றது.

பிள்ளை இலக்கம் 3,051. கொட்டியாபுரப்பற்று. தரிப்பு விலை ஏக்கர் ஒன்றுக்கு.

இல.	குறிச்சி.	கேள்வீக்காரனின் பெயர்.	பெயரும் வீபரமும்.	அளவு.	விலை.
88060	தோப்பூர்	கே. கந்தையா	புளியடிக்காடு (வயல்)	12 1 32	12 50
87637	சப்பூர்	வி. வயிரமுத்து	விளாங்காட்டுச்சேனை வீடுகிணற்றும	1 0 4	20 0
87718	சூதுர்	அரசாட்சியார்	அக்கரைச்சேனைக்காடு (தோட்டப்)	0 3 32	12 50
87719	செடி	செடி	செடி	0 3 27	12 50
87721	செடி	செடி	செடி	0 3 30	12 50
87725	செடி	செடி	செடி	0 3 22	12 50
87727	செடி	செடி	செடி	0 3 15	12 50
87736	செடி	செடி	செடி	1 0 0	12 50
87737	செடி	செடி	செடி	0 3 30	12 50
87739	செடி	செடி	செடி	0 3 30	12 50
87742	செடி	செடி	செடி	0 3 32	12 50
87753	செடி	செடி	செடி	0 3 19	12 50
87753	செடி	பி. குப்பைத்தம்பி	அக்கரைச்சேனை (கிணற்றும தரையும்)	0 1 24	15 0
87761	செடி	அரசாட்சியார்	அக்கரைச்சேனை (கிணற்றும தரையும்)	0 0 4	20 0
87764	செடி	செடி	அக்கரைச்சேனை (கிணற்றும தரையும்)	1 1 16	12 50
76891½	சிவாவெளி	பிள்ளை இலக்கம் 2,554.	கட்டுக்குளப்பற்று. கட்டுக்கரைக்காடு (கேள்வீக்காரனின் பெயர்)	5 2 14	11 0
			கட்டுக்கரைக்காடு (கேள்வீக்காரனின் பெயர்)	16 1 0	10 0

இல.	குறிச்சி.	கேள்விக்காரனின் பெயர்.	விபரம்.	ஏக்கரொன்றுக்கு தரிப்பு விலை	
				வ. ரூ. ப.	ரூ. ச.
		பிளான இலக்கம் 3,026.			
87943	நிலாவெளி	காலஞ்சென்ற அம்பலவாண பள்ளை கூட்டியதரை	நெற்காணி	0 2 10	12 50
87944	ரெடி	இ. சந்திரசேகரமபிள்ளை கூட்டியதரை	ரெடி	1 1 15	12 50
		பிளான இலக்கம் 3,032.			
87962	கிரியாய்	கோ. உ. சுவாமிநாதர்	நெற்கேற்றதரை	19 2 20	12 50
		பிளான இலக்கம் 3,041.			
88043	நிலாவெளி	ரி. குளந்தைவேலு	தோட்டக்குககேற்றதரை	3 3 26	12 50
88044	ரெடி	சினன சதமபி டைம் பெண் சிவகாமன	ரெடி	3 1 30	12 50
		பிளான இலக்கம் 579.			
6133	கும்புறுபிட்டி	கே. வேலுப்பிள்ளையும சி. கணகசபையும	நெற்கேற்றதரை	5 0 38	12 50
R 195	ரெடி	—	ரெடி	7 3 20	12 50
6134	ரெடி	—	ரெடி	7 1 6	12 50
6135	ரெடி	—	ரெடி	9 2 10	12 50
6136	ரெடி	—	ரெடி	5 3 4	12 50
6137	ரெடி	—	ரெடி	4 8 16	12 50
6138	ரெடி	—	ரெடி	5 3 30	12 50
6139	ரெடி	—	ரெடி	4 3 33	12 50
6140	ரெடி	—	ரெடி	4 2 11	12 50
6141	ரெடி	—	ரெடி	4 3 18	12 50
6142	ரெடி	—	ரெடி	7 1 7	12 50
6143	ரெடி	நாகன சினன வியும மறுபேரும்	ரெடி	18 0 0	12 50
6148	ரெடி	—	ரெடி	9 1 38	12 50
6149	ரெடி	—	ரெடி	5 2 30	12 50
6150	ரெடி	—	ரெடி	10 0 0	12 50
6151	ரெடி	—	ரெடி	10 0 0	12 50
6152	ரெடி	—	ரெடி	6 1 11	12 50
6153	ரெடி	—	ரெடி	6 0 0	12 50
6154	ரெடி	—	ரெடி	5 3 13	12 50
6155	ரெடி	—	ரெடி	2 3 8	12 50
6156	ரெடி	—	ரெடி	3 2 15	12 50
6157	ரெடி	—	ரெடி	10 0 0	12 50
6158	ரெடி	—	ரெடி	10 0 0	12 50
6159	ரெடி	—	ரெடி	9 2 20	12 50
6160	ரெடி	—	ரெடி	6 3 33	12 50
6161	ரெடி	—	ரெடி	6 0 0	12 50
6162	ரெடி	—	ரெடி	6 0 0	12 50
6163	ரெடி	—	ரெடி	4 1 10	12 50
6164	ரெடி	—	ரெடி	9 3 30	12 50
6165	ரெடி	—	ரெடி	9 3 30	12 50
6166	ரெடி	—	ரெடி	1 3 0	12 50
6167	ரெடி	—	ரெடி	5 3 8	12 50
6168	ரெடி	—	ரெடி	7 0 0	12 50
6169	ரெடி	—	ரெடி	2 3 10	12 50
6170	ரெடி	—	ரெடி	7 0 0	12 50
6171	ரெடி	—	ரெடி	2 1 4	12 50
6172	ரெடி	—	ரெடி	5 3 33	12 50
		பிளான இலக்கம் 3,005.			
87823	புல்மோட்டை	ம. உசன்சாய்பு	தோட்டம்	1 0 8	17 50
		பிளான இலக்கம் 2,999.			
87780	கும்புறுபிட்டி	கே. முருகன	தோட்டம்	1 1 18	12 50
		பிளான இலக்கம் 3,074. (கிரிகோணமலைப்பட்டணம்.)			
89157	பாலைணத்து	கேயீன்பேக்கா சுவாமி	பாலைணத்துக்காடு	1 0 4	12 50
		பிளான இலக்கம் 1,772. கொட்டியாபுரப்பற்று. கொள்கில்காரனின் பெயர்.			
5659	இளககந்தை	கணககப்பிள்ளை சினன சதமபி	நெற்கரை	11 0 16	15 0

இக்காணிகளைப்பற்றிய மேலதிக விபரங்கள் அனைவத்தலைவரிடத்திலும் கீழ்ப்பண்களை கொடுத்திருக்கிற பற்றி திரிகோணமலை உதவி ஏசுநரிடத்திலும் அறிந்துகொள்ளலாம்.

மகோத்தமர் அவர்களினது கட்டளையின்படி,

இச்சூட்டிம தேர்ன்,

இச்சாங்க ஸ்திரீர்.

No. 907, E. P.

Colonial Secretary's Office,
Colombo, November 1, 1902.

ON Tuesday, December 16, 1902, and the following days, at noon, the Government Agent for the Eastern Province will put up to auction, at his office in Batticaloa, the under-mentioned portions of Crown Land, on the terms authorized by Government.

Preliminary plan 3,040.—Manmunai pattu.
Claimant—Crown.

Lot.	Village.	Name of Applicant.	Description.	Extent.		Upset Price per Acre.	
				A.	R. P.	Rs.	c.
88035	Tettattivu	V. Vairamuttu	Encroachment	2	3 34	10	0
88036	Do	M. Chinnappillai and T. Chinnatampi	do	2	1 29	10	0
88037	Do	—	do	3	1 26	10	0
88038	Do	K. Katiraman and Vairamuttu	do	2	1 13	10	0
88039	Do	A. Kannapanikkan	do	1	2 16	10	0
88040	Do	do	do	3	2 6	10	0
88041	Do	do	do	3	3 10	10	0
88042	Do	do	do	3	1 0	10	0
Preliminary plan 3,055.							
88082	Cheddipalaiyam	K. Palanittampi	Scrub jungle	2	0 6	10	0
88083	Do	do	Paddy field	0	1 16	10	0
88084	Do	General sale	Scrub jungle	0	0 20	16	0
Preliminary plan 3,057.—Eravur pattu.							
88089	Ilukkumunmari	V. V. Supiramanipillai	Encroachment	0	1 16	10	0
88090	Do	do	do	0	2 0	10	0
88091	Do	K. Tiruvampalam	Jungle fit for paddy	5	1 36	10	0
88092	Do	S. Muttupillai and T. Chinnattampi	do	11	0 13	10	0
88093	Do	V. V. Suppiramanipillai	Paddy field	0	3 14	10	0
Preliminary plan 2,849.							
87253	Eraur	K. Arumukam	Kumaradimaduppumi	7	0 7	12	50
87254	Do	do	do	7	1 29	12	50
Preliminary plan 1,190.—Chammanturai pattu.							
2333	Chammanturai	General sale	Jungle	10	1 32	10	0
Preliminary plan 2,532.—Manmunai pattu.							
76826	Arasadittivu	Velappodi Chinnatampi	Navalkadduttidal	0	1 34	10	0
76827	Do	do	do	0	0 20	10	0
X 56	Do	do	do	0	0 8	12	50
Y 56	Do	do	do	0	0 26	12	50
Preliminary plan 1,432.—Chammanturai pattu.							
3465	Chammanturai	General sale	Karadippuvalkadu	11	0 37	10	0
Preliminary plan 1,479.							
3849	Chorikalmunai	General sale	Choriyanaddaippumi	1	2 27	10	0

Further information regarding these lands and conditions of sale may be obtained from the Government Agent, Eastern Province.

By His Excellency's command,

EVERARD IM THURN,
Colonial Secretary.

No. 907, E. P.

கொலோனியல் சர்க்கிற்றத்தார் ஆபிசில்,
கொழும்பு, 1902 ம் ஆண்டு கார்த்திகைமீ 1 த் உ.

1902 ம் ஆண்டு மார்ச்சுமாதம் 16 த் திகதியாகிய செவ்வாய்க்கிழமைமீது மதனையடுத்த நாட்களிலும் முற்பகல் இழக்கு மாகாணத்து மட்டக்களப்பு கவந்ணமேந்து ஏசன்றவர்கள் தனது ஆபிசில் இதனடியிற் சொல்லப்பட்டிருக்கிற முடிக்குரிய காணித்துண்டுகளை, அரசாட்சியாரால் உத்தரவுபண்ணப்பட்டிருக்கும் பொருத்தப்பிரகாரம் ஏலத்திற் கூறி விற்பார்.

காணித்துண்டுகள், இழக்கு மாகாணத்து மட்டக்களப்பு டிஸ்த்ரிக்டி விருக்கின்றன.

பினான் இலக்கம் 3,040. மண்முனைப்பற்று.

உரித்தாவி—முடி.

இல.	குறிச்சி.	கேள்விக்காரன் பெயர்.	விவரம்.	விசாலம்.		தரிப்புலிவு ஏக்கர்ஒன்று	
				ஏ. அ. ப.	சூ. ச.		
88035	தேத்தாத்திவு	வ. வயிரமுத்து	கட்டிடப்பிடித்தபூமி	2	3 34	10	0
88036	ஷே	மு. சின்னப்பிள்ளையும் தொ. சின்னத்தம்பியும்	ஷே	2	1 29	10	0
88037	ஷே	ஷே	ஷே	3	1 26	10	0
88038	ஷே	க. கதிராமனும் வயிரமுத்துவும்	ஷே	2	1 13	10	0
88039	ஷே	அ. கண்ணப்பணிக்கன்	ஷே	1	2 16	10	0
88040	ஷே	ஷே	ஷே	3	2 6	10	0
88041	ஷே	ஷே	ஷே	3	3 10	10	0
88042	ஷே	ஷே	ஷே	3	1 0	10	0
பட்டம் 3,055.							
88082	செட்டிபாளையம்	க. பன்னித்தம்பி	வாணச்செடிக்காடு	2	0 6	10	0
88083	ஷே	ஷே	வயல்	0	1 16	10	0
			வாணச்செடிக்காடு	0	0 20	10	0

இல.	குறிச்சி.	கேள்வீக்காரன பெயர்.	விலரம்.	விசாலம். ஏ. அ. ப.	தரிப்புவிவ ஏக்கரொன றுக்கு. ரூ. ச.
		படம் 3,057. ஏறஜூர்பற்றி.			
88089	இலுக்குமுன்மாரி	வ. வி. சுப்பிரமணியபிள்ளை	கூட்டிப்பிடித்தபூமி	0 1 16	10 0
88090	ஷே.	ஷே.	ஷே.	0 2 0	10 0
88091	ஷே.	க. திருவம்பலம்	காடு வேளாண்மைக்கேற் றது	5, 1 36	10 0
88092	ஷே.	சி. முத்துப்பிள்ளையும் தொ. சின்னத் தம்பியும்	ஷே.	11 0 13	10 0
88093	ஷே.	வ. வி. சுப்பிரமணியபிள்ளை	கூட்டிப்பிடித்த வயல்	0 3 14	10 0
		படம் 2,849.			
87253	ஏறஜூர்	க. ஆறுமுகம்	கடமாவழமடுப்பூமி	7 0 7	12 50
87254	ஷே.	ஷே.	ஷே.	7 1 29	12 50
		படம் 1,190. சம்மாந்துறைப்பற்றி.			
2333	சம்மாந்துறை	பொதுவிற்பனவு	காடு	10 1 32	10 0
		படம் 2,532. மண்முனைப்பற்றி.			
76826	அரசடித்தீவு	வேலாப்போடி சின்னத்தம்பி	நாவல்காட்டுத்திடல்	0 1 34	10 0
76827	ஷே.	ஷே.	ஷே.	0 0 20	10 0
X 56	ஷே.	ஷே.	ஷே.	0 0 8	12 50
Y 56	ஷே.	ஷே.	ஷே.	0 0 26	12 50
		படம் 1,432. சம்மாந்துறைப்பற்றி.			
3465	சம்மாந்துறை	பொதுவிற்பனவு	காடிப்புவல்காடு	11 0 37	10 0
		படம் 1,479.			
3849	சொறிக்கல்முனை	பொதுவிற்பனவு	சொரியனவட்டைப்பூமி	1 2 27	10 0

இக்காணிகளைப்பற்றிய மேலதனமான விளம்பரங்களையும் வீற்பனவின் கொந்திசுகளைப்பற்றியும் மட்டக்களப்பு அரசு சாட்சி ஏசன்றுத்துறை யவர்களிடம் வினாவி யறிந்துகொள்ளலாம்.

மகோத்தமர் அவர்களினது கட்டணயின்படி,
இவ்ருட் இம் தேர்ன்,
இராசாங்க விசுதர்.

No. 908, E. P.

Colonial Secretary's Office,
Colombo, November 11, 1902.

ON Friday, December 19, 1902, and following days, at noon, the Government Agent for the Eastern Province will put up to auction, at his office in Batticaloa, the under-mentioned portions of Crown Land, on the terms authorized by Government.

Lot.	Village.	Name of Applicant.	Name and Description.	Extent. A. R. P.	Upset Price per Acre. Rs. c.
Preliminary plan 3,053.—Porativu pattu. Claimant—Crown.					
88067	Tikkodai	S. Turainayakam and V. Tampaiya	Low jungle	3 0 35	10 0
88068	Do	do	Paddy land	7 3 0	12 0
88069	Do	K. Virakkuddi	Navalkadduvattai	0 3 10	10 0
88070	Do	do	Encroachment	0 3 16	10 0
88071	Do	do	Navalkadduvattai	1 0 18	10 0
88072	Do	do	Paddy land	1 2 37	10 0
88073	Do	do	Navalkadu	0 1 27	10 0
88074	Do	do	Paddy land	4 1 31	10 0
88075	Do	do	do	0 2 29	10 0
88077	Do	K. Kanapati	Cocoanut garden	0 1 16	15 0
Preliminary plan 3,056.—Eraur pattu.					
88085	Pankudaveli	V. Umarulevvai	Paddy land	2 2 24	10 0
88086	Do	K. Seenittampi	do	7 3 12	10 0
88087	Do	M. Asanar	do	6 1 20	10 0
Preliminary plan 3,061.—Eruvil pattu.					
88109	Kurumanveli	V. Katiramalai	Open land	0 1 0	10 0
Preliminary plan 3,066.—Porativu pattu.					
88125	Irakkattuwardai	R. Sankupati	Paddiyadippuddi	1 1 31	10 0
88127	Do	do	do	2 3 5	10 0
88128	Do	do	do	1 1 28	10 0
88129	Do	K. Marimuttu	do	6 2 31	10 0
88131	Do	V. Perumalpillai	Open land	4 2 24	10 0
88133	Do	do	Paddy field	6 1 6	12 0
Preliminary plan 3,072.					
88146	Tikkodai	I. Kantappan	Panichchaiyadimun- mari	6 3 32	10 0
88147	Natanai	S. Suppiramaniam	Paddy field	2 2 18	12 0
88148	Do	do	Jungle	1 2 20	11 0
88149	Do	K. Vairamuttu	Paddy field	0 3 28	12 0
88150	Do	M. Katiramer and S. Kantappan	do	5 2 26	12 0
88151	Do	S. Suppiramaniam	do	1 1 22	12 0
Preliminary plan 3,049.					
88056	Vilavaddavan	M. Kattamuttu	Kalkulippumi	2 2 18	10 0
88057	Do	do	do	1 0 4	10 0
88058	Vilavaddavan	M. Kattamuttu	do	0 3 6	10 0
Preliminary plan 2,943.—Akkarai pattu.					
87505	Panankadu	S. Manakappodi	Salampaikkulik- kadu	52 0 30	12 50

Lot.	Village.	Name of Applicant.	Description.	Extent.		Upset Price
				A.	R.	per Acre.
						Rs. c.
Preliminary plan 3,025.						
87928	Tirukkivil	General sale	Miravodaikkadu	1	0 30	10 0
87929	Do	do	do	1	0 18	10 0
87930	Do	do	do	1	1 12	10 0
87931	Do	do	do	1	2 13	10 0
87932	Do	do	do	1	1 28	10 0
87933	Do	do	do	1	1 9	10 0
87934	Do	do	do	1	3 10	10 0
87935	Do	do	do	2	1 6	10 0
87936	Do	do	do	1	1 18	10 0
87937	Do	do	do	1	0 22	10 0
87938	Do	do	do	1	1 1	10 0
87939	Do	do	do	2	0 7	10 0
87940	Do	do	do	2	2 24	10 0
87941	Do	do	do	1	2 14	10 0
87942	Do	do	do	2	1 30	10 0
Preliminary plan 3,050.						
88059	Karunkoddittivu	S. Akamatu Mowlana	Sinnasunkankuli	6	3 0	15 0
Preliminary plan 3,039.—Eraur pattu.						
87995	Chittandikudi	M. Chinnattampi	Jungle	5	0 28	25 0
87996	Do	U. Kalantarlevvai	Paddy field	2	1 10	25 0
87998	Do	I. Kasinvava	Jungle	17	2 36	25 0
87999	Do	K. Tolippodi	do	5	2 20	25 0
88000	Do	General sale	do	3	3 26	25 0
88001	Do	P. Sinnavi	do	4	3 36	25 0
88002	Do	T. Kattamuttu and one	Paddy field	1	0 25	25 0
88003	Do	do	Jungle	10	1 6	25 0
88004	Do	K. Sastiri	Encroachment	2	3 20	25 0
88005	Do	S. Palippodi and others	Jungle	21	1 14	25 0
88006	Do	V. Seenittampi	do	6	3 20	25 0
88007	Do	General sale	do	7	2 0	25 0
88008	Do	P. H. Kannappan and one	do	10	1 24	25 0
88009	Do	K. Kunchilayan and others	do	22	0 16	25 0
88010	Do	K. Arunakiri	do	3	0 10	25 0
88011	Do	S. Virakkuddi	do	2	2 32	25 0
88012	Do	do	do	8	1 10	25 0
88014	Do	K. Nallatampi	do	6	1 0	25 0
88015	Do	K. Pullaiyan and one	do	5	3 10	25 0
88016	Do	K. Kantappodi	Encroachment	1	2 20	25 0
88017	Do	do	do	0	3 0	25 0
88018	Do	do	do	1	1 0	25 0
88019	Do	do	Jungle	7	0 0	25 0
88020	Do	K. Ilayatampi	do	13	3 16	25 0
88021	Do	K. Arumukam	Encroachment	2	0 20	25 0
88022	Do	do	Jungle	4	1 31	25 0
88023	Do	N. Sittiran and one	do	8	0 16	25 0
88024	Do	N. Nathanai	do	8	2 13	25 0
88025	Do	K. Ilayatampi	do	12	1 13	25 0
88026	Do	S. Akamatulevvai	do	19	2 0	25 0
88027	Do	N. Sinnatampi	do	18	2 0	25 0
88028	Do	M. Mukamatuttampi and one	do	23	3 9	25 0
88029	Do	General sale	do	9	2 10	25 0
88030	Do	S. Tampikkandu	Encroachment	4	1 0	25 0
88031	Do	I. Kasinvava	do	6	0 35	25 0
88032	Do	U. Poker and P. Akamatulevvai	Cleared land	13	3 24	25 0
88033	Do	M. Marakkayappodi and one	Encroachment	2	2 0	25 0
88034	Do	Miralevvaippodi Vanniya	do	0	1 23	25 0
Preliminary plan 3,065.						
88120	Vantarumulai	S. Chelliah	Encroachment	2	3 35	25 0
88121	Do	B. Mariyampillai	do	6	2 8	25 0
88122	Do	P. Kattamuttu and another	Paddy land	1	2 4	25 0
88123	Do	C. Pedro Fernando	Encroachment	0	2 28	25 0
88124	Do	T. Tiruwampalam	do	0	0 16	25 0

Further information regarding these lands and conditions of sale may be obtained from the Government Agent, Eastern Province, Batticaloa.

By His Excellency's command,

EVERARD IM THURN,
Colonial Secretary.

No. 908, E. P.

கொலோனியல் சர்க்கிற்ந்தார ஆபீசில்,
கொழும்பு, 1902 ம் (வரல்கார்த்திகைமீ 11 ந் வ.

1902 ம் ஆண்டு மார்ச்சுமாதம் 19 ந் திகதியாகிய வெள்ளிக்கிழமைபிலு மதனையடுத்த நாடகளிலும் முற்பகல கிழக்கு மாகாணத்து கவற்றணமேந்து ஏசனறவாகளால் சனது ஆபீசில் இதனடியிற் சொல்லப்பட்டிருக்கிற முடிக்குரிய காணித்துணடுகளை, அரசாட்சியாரால் உத்தரவுபண்ணப்படடிருக்கும் பொருததப்பிரகாரம் ஏலத்திற் கூறி விற்பார்.

காணித்துணடுகளை, கிழக்கு மாகாணத்து மட்டககனப்பு டிஸ்திரிக்வி விருககினறன.

பிளான இலககம் 3,053. பேராதிவுபபற்று.
உரிததாளி—முடி.

ஏககர் ஒன்
றுககு தரிப்
பு விலை.
ரு. ச.

இல.	குறிச்சி.	கேள்விககாரலின் பெயர்.	விபரம்.	விசாலம். அ. று. ப.	ஏககர் ஒன் றுககு தரிப் பு விலை. ரு. ச.
88067	திக்கோடை	ச. துரைநாயகமும் வி. தம பையாவும்	தலை காடு	3 0 35	10 0
88068	ஹெ	ஹெ	வேளாண்மைப் பூமி	7 3 0	12 0
88069	ஹெ	கா. வீரககுட்டி	நாவலகாட்டுவடடை	0 3 10	10 0
88070	ஹெ	ஹெ	கூட்டிப்பிடித்த பூமி	0 3 16	10 0
88071	ஹெ	ஹெ	நாவலகாட்டுவடடை	1 0 18	10 0
88072	ஹெ	ஹெ	வேளாண்மைப் பூமி	1 2 37	10 0
88073	ஹெ	ஹெ	நாவலகாடு	0 1 27	10 0
88074	ஹெ	ஹெ	வேளாண்மைப் பூமி	4 1 31	10 0
88075	ஹெ	ஹெ	ஹெ	0 2 29	10 0
88077	ஹெ	ச. கணபதி	தெனனந்தோட்டம்	0 1 16	15 0

பட்டம் 3,056. ஏறாஜூர்பறறு.

88085	பங்குடாவெளி	வா. உமறுலெவ்வை	வேளாண்மைப் பூமி	2 2 24	10 0
88086	ஹெ	க. சீனித்தம்பி	ஹெ	7 3 12	10 0
88087	ஹெ	மு. அசனூர்	ஹெ	6 1 20	10 0

ப. ம 3,061. ஏருவ்வபற்று.

88109	குருமனவெளி	வீ. கதிர்மலை	வெட்டைப் பூமி	0 1 0	10 0
-------	------------	--------------	---------------	-------	------

பட்டம் 3,066. பேராதிவுபபற்று.

88125	இளககத்துவடடை	இ. சங்குபதி	பட்டியமடபட்டி	0 1 31	10 0
88127	ஹெ	ஹெ	ஹெ	2 3 5	10 0
88128	ஹெ	ஹெ	ஹெ	1 1 28	10 0
88129	ஹெ	கா. மாரிமுத்து	ஹெ	6 2 31	10 0
88131	ஹெ	வி. பெருமாள்பிள்ளை	வெட்டைப் பூமி	4 2 24	10 0
88133	ஹெ	ஹெ	வயல	6 1 6	12 0

பட்டம் 3,072.

88146	திக்கோடை	இ. கந்தப்பன்	பனிச்சையடி முன மாரி	6 3 32	10 0
88147	நாதலை	சி. சுப்பிரமணியம்	வயல	2 2 18	12 0
88148	ஹெ	ஹெ	காடு	1 2 20	11 0
88149	ஹெ	க. வயிரமுத்து	வயல	0 3 28	12 0
88150	ஹெ	மு. கதிராமரும ச. கந்தப்ப னும்	ஹெ	5 2 26	12 0
88151	ஹெ	சி. சுப்பிரமணியம்	ஹெ	1 1 22	12 0

பட்டம் 3,049.

88056	விளர்வட்டவான	மு. கார்த்தமுத்து	கங்குளிப்பூமி	2 2 18	10 0
88057	ஹெ	ஹெ	ஹெ	1 0 4	10 0
88058	ஹெ	ஹெ	ஹெ	0 3 6	10 0

பட்டம் 2,943. அக்கரைப்பற்று.

87505	பளங்காடு	சொ. மாணுகப்போடி	சாளம்பைககுளிக காடு	52 0 30	12 50
-------	----------	-----------------	-----------------------	---------	-------

பட்டம் 3,025.

87928	திருககோவீல	பொதுவிற்றனவு	முறுவோடைககாடு	1 0 30	10 0
87929	ஹெ	ஹெ	ஹெ	1 0 18	10 0
87930	ஹெ	ஹெ	ஹெ	1 1 12	10 0
87931	ஹெ	ஹெ	ஹெ	1 2 13	10 0
87932	ஹெ	ஹெ	ஹெ	1 1 28	10 0
87933	ஹெ	ஹெ	ஹெ	1 1 9	10 0
87934	ஹெ	ஹெ	ஹெ	1 3 10	10 0
87935	ஹெ	ஹெ	ஹெ	2 1 6	10 0
87936	ஹெ	ஹெ	ஹெ	1 1 18	10 0
87937	ஹெ	ஹெ	ஹெ	1 0 22	10 0
87938	ஹெ	ஹெ	ஹெ	1 1 1	10 0
87939	ஹெ	ஹெ	ஹெ	2 0 7	10 0

இல.	குறிச்சி.	கேள்விகாரான பெயர்.	விபரம்.	விகாரம்.		தரிப்ப விலை ஏக்கரொன்	
				ரூ.	ப.	ரூ.	ச.
87940	திருக்கோவில்	பொதுவிற்பனை	முருவோடைசகாடு	2	2 24	10	0
87941	செடி	செடி	செடி	1	2 14	10	0
87942	செடி	செடி	செடி	2	1 30	10	0
படம் 3,050.							
88059	கருங்கொட்டித்தீவு	சி. அகமது மவலானு	சின்னச்சங்கான்குளி	6	3 0	15	0
படம் 3,039. ஏறுவூர்பற்று.							
87995	சிறீரூண்டிமுடி	மு. சின்னத்தம்பி	காடு	5	0 28	25	0
87996	செடி	உ. கலந்தர்லெவ்வை	வயல	2	1 10	25	0
87998	செடி	இ. காசினவாவா	காடு	17	2 36	25	0
87999	செடி	ச. தோலிப்போடி	காடு	5	2 20	25	0
88000	செடி	பொதுவிற்பனை	காடு	3	3 26	25	0
88001	செடி	ப. சின்னவி	காடு	4	3 36	25	0
88002	செடி	தொ. காத்தமுத துவுமினனெ					
		ருவனும	வயல	1	0 25	25	0
88003	செடி	செடி	காடு	10	1 6	25	0
88004	செடி	க. சாலதிரி	கூட்டிப்பிடித்தபூமி	2	3 20	25	0
88005	செடி	சி. பாவிப்போடியும் மறுபேரு	காடு	21	1 14	25	0
88006	செடி	வ. சினித்தம்பி	காடு	6	3 20	25	0
88007	செடி	பொதுவிற்பனை	காடு	7	2 0	25	0
88008	செடி	பொ. த. கண்ணப்பனு மறு					
		பேரும	காடு	10	1 24	25	0
88009	செடி	க. குஞ்சினையானு மறுபேரும	காடு	22	0 16	25	0
88010	செடி	க. ஆறுமுகம்	காடு	3	0 10	25	0
88011	செடி	சி. வீரகசுட்டி	காடு	2	2 32	25	0
88012	செடி	செடி	காடு	8	1 10	25	0
88014	செடி	க. நல்லத்தம்பி	காடு	6	1 0	25	0
88015	செடி	கா. பிள்ளையானு மறுபேரும	காடு	5	3 10	25	0
88016	செடி	கா. கந்தப்போடி	கூட்டிப்பிடித்தபூமி	1	2 20	20	0
88017	செடி	செடி	செடி	0	3 0	25	0
88018	செடி	செடி	செடி	1	1 0	25	0
88019	செடி	செடி	காடு	7	0 0	25	0
88020	செடி	க. இளையத்தம்பி	காடு	13	3 16	25	0
88021	செடி	க. ஆறுமுகம்	கூட்டிப்பிடித்தபூமி	2	0 20	25	0
88022	செடி	செடி	காடு	4	1 31	25	0
88023	செடி	நா. சித்திரானு மறுபேரும	காடு	8	0 16	25	0
88024	செடி	நா. நாத்நாளை	காடு	8	2 13	25	0
88025	செடி	ச. இளையத்தம்பி	காடு	12	1 13	25	0
88026	செடி	சி. அகமதுலெவ்வை	காடு	19	2 0	25	0
88027	செடி	நா. சின்னத்தம்பி	காடு	18	2 0	25	0
88028	செடி	மீ. முகம்மதுத்தம்பி	காடு	23	3 9	25	0
88029	செடி	பொதுவிற்பனை	காடு	9	2 10	25	0
88030	செடி	ச. தம்பிக்கண்டு	கூட்டிப்பிடித்தபூமி	4	1 0	25	0
88031	செடி	இ. காசினவாவா	செடி	6	0 35	25	0
88032	செடி	உ. போககரும் பி. அகமது					
		லெவ்வையும்	துப்பரவுபண்ணிய	13	3 24	25	0
88033	செடி	மீ. மரைககாயப்போடி	பூமி	2	2 0	25	0
88034	செடி	மீராலெவ்வைப்போடி வன்	கூட்டிப்பிடித்தபூமி	0	1 23	25	0
		னிமை	செடி				
படம் 3,065.							
88120	வந்தாறுமுலை	சி. செல்லையா	கூட்டிப்பிடித்தபூமி	2	3 35	25	0
88121	செடி	வ. மரியாம்பிள்ளை	செடி	6	2 8	25	0
88122	செடி	ப. காத்தமுத்துவு மறுபேரும	வேளாண்மைப்பூமி	1	2 4	25	0
88123	செடி	கோ. பேகறுபறுரைத் து	கூட்டிப்பிடித்தபூமி	0	2 28	25	0
88124	செடி	தொ. திருவம்பலம்	செடி	0	0 16	25	0

இக்காணிகளைப்பற்றிய மேலதனமான விளம்பரங்களையும் விற்பனைகளைக்கொந்திசுகளைப்பற்றியும் மட்டக்களப்பு அரசாட்சி ஏசுநறுத்தாரை யுவர்களிடம் வினாவி யறிந்துகொள்ளலாம்.

தேசாதிபதி மகோத்தமா அவர்களினது கட்டளையின்படி,

சவுரூட் இம் தூரன்,
இராசாங்க விசிதக்.

LAND SALES IN THE NORTH-WESTERN PROVINCE.

No. 1,649, N.W. P.

Colonial Secretary's Office,
Colombo, October 31, 1902.

ON Monday, December 15, 1902, at 1 o'clock P.M., the Assistant Government Agent for the Chilaw District will put up to auction, at his office in Chilaw Kachcheri, the under-mentioned portions of Crown Land, on the terms authorized by Government.

Two allotments of land situated in the Pitigal korale north division of the Chilaw District of the North-Western Province.

Lot.	Village.	Preliminary plan 2,437. Name of Claimant.	Description.	Extent. A. R. P.
11350	Manaweriya	Crown	Chena	94 3 20
11354	Do.	do.	do.	79 1 16

Upset price, —Rs. 30 per acre.

Further information respecting these lands may be ascertained from the Surveyor-General, and respecting the conditions of sale from the Assistant Government Agent, Chilaw.

By His Excellency's command,
EVERARD IM THURN,
Colonial Secretary.

No. 1,649, N.W. P.

වම් 1902 සමු ඔක්තෝබර් මස 31 වෙනි දින කොළඹ මහසෙනෙවුගාරියේ උත්සාහයෙන් කන්තෝරුවේදී.

ඉහත දිනටම හලාවත දිස්ත්‍රික්කයේ උපළුපත්කරුන්ගේ විසින් මෙහි පහත සඳහන් වූ ආණ්ඩුව සන්ධාන ඉඩම් ආණ්ඩුවේ නියෝගවලට ප්‍රකාරයට වම් 1902 සමු දෙසැප්ටැම්බර් මස 15 වෙනි දිනට සඳහා දවල් 10 හලාවත කවුච්චේදී වෙන්දේසිකර විකුණුවේ යෙදෙනවා ඇත.

වසම් දිනටම හලාවත පලාතේ උතුරු පිටිගල්කෝරලේ කොට්ඨාසයේ පිහිටා තිබෙන බිම්කැබලි 2ක්.

විස්තර 2,437.		කන්තෝරුවේදී	
කො.	ගම.	අයිතිකම් නිකුත්කරු.	අයදුම.
11350	මානාවේරිය	ආණ්ඩුව	භේෂ
11354	එම	එම	එම

මෙම ඉඩම් ගැණ වැඩිදුර කාරණා සර්වේශ්වර්තකරුන්ගේ විසින් මෙහි පහත සඳහන් වූ ආණ්ඩුව සන්ධාන ඉඩම් ආණ්ඩුවේ නියෝගවලට ප්‍රකාරයට වෙන්දේසිකර විකුණුවේ යෙදෙනවා ඇත.

සර්කාර උතුමානවකයන්ගේ ආඥාවලට,
ඉවුරුරිඞ් ඉම් කරන්,
මහසෙනෙවුගාරියේ මමික.

No. 1,650, N.W. P.

Colonial Secretary's Office,
Colombo, October 31, 1902.

ON Monday, December 22, 1902, at 1 o'clock P.M., the Government Agent for the North-Western Province will put up for sale or settlement, at his office in Kurunegala, the under-mentioned portions of Crown Land, on the terms authorized by Government.

Two allotments of land situated in the Weudawili hatpattu division of the Kurunegala District of the North-Western Province.

Lot.	Village.	Preliminary plan 957. Claimant—The Crown. Name of Land.	Description.	Extent. A. R. P.	Upset Price per Acre. Rs.
5119	Toragolla in Hewawissa korale	Kalundewekumbura	Cocoanut land	2 2 22	60
11857	Bogomnwa in Hewawissa korale	Ketakalagahamulahena alias Higgahamulahena	Chena	0 2 22	10

Further information respecting these lands may be obtained from the Surveyor-General, and respecting the conditions of sale from the Government Agent, North-Western Province.

By His Excellency's command,
EVERARD IM THURN,
Colonial Secretary.

No. 1,650, N.W. P.

වර්ෂ 1902 ක්වූ ඔක්තෝබර් මස 31 වෙනි දින කොළඹ මහජනකාරී සඳහා විකුණන ලද භූමි ප්ලාන්.

වසම දිසාවේ ආණ්ඩුවේ ඒජන්ත උපකාරකවරයා විසින් මෙහි පහත සඳහන්වන ආණ්ඩුව සත්කම ඉඩම් ආණ්ඩුවේ නියෝගවල ප්‍රකාරයට වර්ෂ 1902 ක්වූ දෙසැම්බර් මස 22 වෙනි දිනට සඳුදා දවල් 1 වන කුරුණෑගල කම් වෙරළේදී වෙන්දේසිකර විකුණන ලද බවට සඳහන් වේ.

වසම දිසාවේ කුරුණෑගල පලාතේ වැලඹවිල්ලිගත්තන්තුවේ කොට්ඨාසයේ පිහිටා තිබෙන බිම්කැබලි 2 ක්.

සිතියම 957. සේවා විස්තර කොටසේ. අයිතිකම් කියවන්නා—ආණ්ඩුව. නියමකරණ මහත. ලද මුදල

නො.	ගම.	ඉඩමේ නම.	අන්දම.	අ. රු. ප.	රු.
5119	තෝරගොල්ල	කලුන්දුවේකුඹුර	පොල්වත්ත	2 2 22	60
සිතියම 2,638.					
11857	බෝගොවුව	සුවකැලගමුල්ලගේ නො කොත් තිත්තමුල්ලගේ නො	ගේ නො	0 2 22	10

මෙම ඉඩම් ගැණ වැඩිදුර කාරණා සර්වේයර්ජනරල් උපකාරකවරයා විසින් මෙහි කොන්දේසි ගැණ කාරණා වසම දිසාවේ ආණ්ඩුවේ ඒජන්ත උපකාරකවරයා විසින් දැනගත හැකි වූවකි.

ගරුභර උතුමානන්වහන්සේගේ ආඥාව ලෙස,

ඉවර්ඩ් ඉම් තර්න්,
මහජනකාරී සභාපති.

No. 1,651, N.W. P.

Colonial Secretary's Office,
Colombo, November 12, 1902.

On Monday, December 29, 1902, at 1 o'clock P.M., the Assistant Government Agent for the Chilaw District will put up to auction, at his office in Chilaw Kachcheri, the under-mentioned portion of Crown Land, on the terms authorized by Government.

An allotment of land situated in the Pitigal korale north division of the Chilaw District of the North-Western Province.

Lot.	Village.	Name of Applicant.	Description.	Extent.		Upset Price
				A.	R. P.	per Acre.
7661	Littakade	—	Scrub and jungle.	254	3 6	Rs. 10

Further information respecting this land may be obtained from the Surveyor-General, and respecting the conditions of sale from the Assistant Government Agent, Chilaw.

By His Excellency's command,

EVERARD IM THURN
Colonial Secretary.

No. 1,651, N. W. P.

වර්ෂ 1902 ක්වූ නොවැම්බර් මස 12 වෙනි දින කොළඹ මහජනකාරී සඳහා විකුණන ලද භූමි ප්ලාන්.

වසම දිසාවේ හලාවත දිස්ත්‍රික්කයේ උපඒජන්ත උපකාරකවරයා විසින් මෙහි පහත සඳහන්වන ආණ්ඩුව සත්කම ඉඩම් ආණ්ඩුවේ නියෝගවල ප්‍රකාරයට වර්ෂ 1902 ක්වූ දෙසැම්බර් මස 29 වෙනි දිනට සඳුදා දවල් 1 වන කුරුණෑගල කම් වෙරළේදී වෙන්දේසිකර විකුණන ලද බවට සඳහන් වේ.

වසම දිසාවේ හලාවත පලාතේ උතුරු පිටියල කොටසේ කොට්ඨාසයේ පිහිටා තිබෙන බිම් කැබලි 1.

සිතියම 1,492.

නො.	ගම.	අයිතිකම් කියවන්නා.	අන්දම.	අ. රු. ප.	රු.
7661	තිත්තකඩේ	ආණ්ඩුව	සුළුබැද්ද	254 3 6	10

මෙම ඉඩම් ගැණ වැඩිදුර කාරණා සර්වේයර්ජනරල් උපකාරකවරයා විසින් මෙහි කොන්දේසි ගැණ හලාවත ආණ්ඩුවේ උපඒජන්ත උපකාරකවරයා විසින් දැනගත හැකි වූවකි.

ගරුභර උතුමානන්වහන්සේගේ ආඥාව ලෙස,

ඉවර්ඩ් ඉම් තර්න්,
මහජනකාරී සභාපති.

LAND SALES IN THE NORTH-CENTRAL PROVINCE.

No. 1,184, N.C. P.

Colonial Secretary's Office,
Colombo, October 31, 1902.

ON Saturday, December 20, 1902, at 12 o'clock noon, the Government Agent for the North-Central Province will put up to auction for sale or settlement, at his office in Anuradhapura, the under-mentioned portions of Crown Land, on the terms authorized by Government.

Fifteen allotments of land situated in the Nuwaragampalata division of the Anuradhapura District of the North-Central Province.

Preliminary plan 2,321.—Kende korale.

Claimant—Crown.

Lot.	Village.	Name of Applicant.	Description.	Extent.			Upset Price per Acre.	
				A.	R.	P.	Rs.	c.
7196	Ambagahawewa	K. G. Panchirala and Appurala	Forest fit for paddy	5	3	7	11	0
7197	Do.	K. Menikrala and K. Appurala	do.	5	3	36	11	0
7198	Do.	K. Mudalibami and Panchirala	do.	7	2	16	11	0
7199	Do.	K. G. Appurala	do.	3	3	20	11	0
7201	Do.	Kapurala Vel-vidane and others	do.	8	0	30	11	0
7202	Do.	K. Sirala of Kahatagollewa	Low jungle fit for garden	2	2	26	10	0

Preliminary plan 2,153.—Kadawat korale.

Claimant—Crown.

6503	Periyakulama	—	Low jungle fit for paddy	1	0	8	10	0
6504	Do.	—	do.	0	0	7	10	0
6505	Do.	—	do.	0	0	22	10	0

Preliminary plan 978.—Kadawat horale.

Claimant—Crown.

2844	Hiralugama	Pinhamige Ukkurala and another	Low jungle fit for paddy	14	0	32	11	50
2844½	Do.	K. L. Malindurala Vel-vidane and others	do.	9	3	32	11	50
2844¾	Do.	—	do.	11	1	13	11	50

Preliminary plan 447.—Willachchiya korale.

Claimant—Crown.

1695	Kumbukgahawewa	Appuhami, Acting Korala	Forest fit for paddy	6	1	4	11	0
1695½	Kumbukgahawewa	—	Scrub fit for paddy	4	0	34	10	0

Preliminary plan 490.—Nuwaragam korale.

Claimant—Crown.

1771	Kongahawewa	Jayaturala Gamaralage Banda	Low jungle fit for paddy	8	0	22	10	50
------	-------------	-----------------------------	--------------------------	---	---	----	----	----

Claimants to any of these lands must attend the sale and prove their title, if any.

Further information respecting these lands may be obtained from the Surveyor-General, and respecting the conditions of sale from the Government Agent of the North-Central Province.

By His Excellency's command,

EVERARD IM THURN,
Colonial Secretary.

No. 1,184, N.C. P.

විෂි 1902 ක්වූ මක්කෝමවූ මස 31 වෙනි දින කොළඹ මහසෙනෙහි කාර්තවිකාරයෙහි කන්කෝරුවේදී.

දැනටදී දිසාවේ ආණ්ඩුවේ ඒජන්තවරයන්ගේ විසින් මෙහි සහන සඳහා වන ආණ්ඩුව සහකාර ඉඩම් ආණ්ඩුවේ නියෝගවල ප්‍රකාරයට වෂි 1902 ක්වූ දෙසැම්බර් මස 20 වෙනි දිනට සහකාරයා දමල් දෙසැම්බර් අනුරාධපුරේ කවිවෙලියේදී වෙන්දේසිකර විකුණනුට යොදාගත් බිම්පිටකරයෙහි පහතදැක්වූ ආකාරයට.

දැනටදී දිසාවේ අනුරාධපුර පළාතේ නුවරඑළිය පළාත කොට්ඨාසයේ පිහිටා තිබෙන බිම්පිටකර 15 ක් පිහිටම 2,321. කැඳැංකාරලේ. අයිතිකරු කිසිවක්—ආණ්ඩුව.

නො.	මම.	ඉල්ලුම්කාරයා.	අවදා.	මහක.	අක්කර			
				අ. ර. ප.	ර. ග.			
7196	අම්බගහවැව	කේ. ජී. පුත්තිරු සහ අජපුරු	වනව පුදුසු මුකලාස	5	3	7	11	0
7197	එම	කේ. මැතිකරු සහ කේ. අජපුරු	එම	5	3	36	11	0
7198	එම	කේ. මුදලිකාම සහ පුත්තිරු	එම	7	2	16	11	0
7199	එම	කේ. ජී. අජපුරු	එම	3	3	20	11	0
7201	එම	කපුරුලවෙලියේ සහ තවත්	එම	8	0	30	11	0
7202	එම	කවවොලේලාවේ කේ. සිරුර	වන්කපව පුදුසු රළ කැලේ	2	2	26	10	0

නො.	ගම.	ඉල්ලුම්කාරයා.	අක්ෂම.	මහත. අ. රු. ප.	අක්ෂර ගත මිල. රු. ග.
සිතියම 2,153. කඩවත්කෝරලේ.					
6503	පෙරියකුලම	—	විවිධ සුදුසු ලද කැලේ	1 0 8	10 0
6504	එම	—	එම	0 0 7	10 0
6505	එම	—	එම	0 0 22	10 0
සිතියම 978. කඩවත්කෝරලේ.					
2844	සිරිපාය	පිත්තලමිණේ උත්තරාචාර්ය සහ තවත් අය	විවිධ සුදුසු ලද කැලේ	14 0 32	11 50
2844½	එම	මල්වතුපිටියේ මල්වතු සහ තවත් අය	එම	9 3 32	11 50
2844¾	එම	—	එම	11 1 13	11 50
සිතියම 447. මල්වතුකෝරලේ.					
1695	කුඹුල්ල	අප්පුහාමි මල්වතුකෝරලේ විවිධ සුදුසු මුකුලාන	විවිධ සුදුසු මුකුලාන	6 1 4	11 0
1695½	කුඹුල්ල	අප්පුහාමි කියවත:—ආණ්ඩුව සහ බන්ධා වෙල්ලියේ සහ තවත් අය.	විවිධ සුදුසු කටුපත්	4 0 34	10 0
සිතියම 490. නුවරගමකෝරලේ. අප්පුහාමි කියවත:—ආණ්ඩුව.					
1771	කෝත්තමඩුව	ජයතුරුගම මරලයේ බන්ධා	විවිධ සුදුසු ලද කැලේ	8 0 22	10 50

මෙම ඉඩම්වලට ගම් අයිතිවාසිකම් ඇති අය සිටින්නම් ඔවුන් විසින්ම දිනට පැමිණ ඔවුන්ගේ අයිති වැඩිදුරු කැපවීම් සම්බන්ධව විමර්ශනය කළ යුතුය.

මෙම ඉඩම් ගැන වැඩිදුරු කාරණා සර්වේච්ඡර්චනා උත්තරාචාර්යවරයාගේ අධීක්ෂණය යටතේ විකිණීමේ කොන්දේසිය යටතේ වැඩිදුරු කාරණා උතුරු මුහුදු දිසාවේ ආණ්ඩුවේ ඒකාධිකාරය යටතේ අදාළ වන බවට පුළුවන.

කරුණාලයෙන් ඉඩම් ලෙස,
ඉතිරි ඉම් කරන්,
මහාසඤ්චාරීස් වමන.

No. 1,185, N.C. P.

Colonial Secretary's Office,
Colombo, October 31, 1902.

ON Thursday, December 18, 1902, at 1 o'clock P.M., the Government Agent for the North-Central Province will put up to auction for sale or settlement, at his office in Anuradhapura, the under-mentioned portions of Crown Land, on the terms authorized by Government.

Twenty-nine allotments of land situated in the Kalagampalata division of the Anuradhapura District of the North-Central Province.

Lot.	Village.	Name of Applicant.	Description.	Extent. A. R. P.	Upset Price per Acre. Rs.
Preliminary plan 2,286.—Kalagam korale. Claimant—Crown.					
7066	Ittikattiya	Nambirala Vel-vidane	Jungle fit for paddy	1 3 0	10
Preliminary plan 2,288.—Kalagam korale. Claimant—Crown.					
7073	Nikiniyawa	Pinhami, ex-Vel-vidane	Jungle fit for paddy.	1 0 15	10
Preliminary plan 2,291.—Kalagam korale. Claimant—Crown and M. Appuhamy.					
7075	Gantiriyagama	Adikarimudiyanselage Kapurula and others of Hiripitiyagama	Jungle fit for paddy	60 1 15	10
Claimant—Crown.					
7077	Gantiriyagama	Adikarimudiyanselage Kapurula and others of Hiripitiyagama	Forest fit for paddy	11 3 0	30
Claimant—Crown and M. Appuhamy.					
7079	Gantiriyagama	Appuhami, ex-Vel-vidane, and nine others of Aswedduma	Jungle fit for paddy	11 3 18	10
Claimant—Crown.					
7080	Gantiriyagama	Appuhami, ex-Vel-vidane, and nine others of Aswedduma	Forest fit for paddy	11 1 21	30
Claimant—Crown and M. Appuhamy.					
7082	Gantiriyagama	Appunaide and others of Kottelbadda in Maminiya korale	Jungle fit for paddy	11 3 10	10
7083	Do.	Banda Wedarala and six others of Mailanperunnawa	do.	14 0 20	10
Preliminary plan 2,331.—Kalagam korale. Claimant—Crown.					
7221	Konapatirewa	Rajakaruna Kapurula Korala of Manewa and G. M. Appuhami of Gantiriyagama	Jungle fit for cocoanut	3 0 12	20
7223	Do.	G. M. Appuhami of Gantiriyagama	do.	1 3 17	20
Preliminary plan 2,335.—Kalagam korale. Claimant—Crown.					
7235	Manawa	Rajakaruna Udayare of Manewa	Jungle fit for paddy	1 1 6	10

Lot.	Village.	Name of Claimant.	Description.	Extent.		Upset Price per Acre Rs.
				A.	R. P.	
		Preliminary plan 2,339.—Kalagam korale. Claimant—Crown.				
7248	Gantiriyagama	P. Kapurala	Chena fit for paddy	3	2 30	10.
7249	Do.	—	Paddy field (encroachment by the villagers)	0	0 6	10
7251	Do.	Kapuruhamige Appuhami	Jungle fit for paddy	9	2 0	10
		Preliminary plan 2,344.—Kalagam korale. Claimant—Crown.				
7268	Malawa	Ratnapala Unnause	Jungle fit for paddy	8	1 24	10
		Preliminary plan 2,125.—Kalagam korale. Claimant—Crown.				
6368	Hapuwidiyagama	Pinage Kadira and others	Open land fit for paddy	0	2 5	10
		Preliminary plan 2,327.—Maminiya korale. Claimant—Crown.				
7211	Mankadawala	Appuhamige Dingiri Banda	Old chena fit for paddy	2	3 20	10
7212	Do.	—	do.	0	0 24	10
		Preliminary plan 2,336.—Maminiya korale. Claimant—Crown.				
7237	Mankadawala	Bandage Appuhami	Jungle fit for paddy	4	1 21	10
		Preliminary plan 2,122.—Maminiya korale. Claimant—Crown.				
6362	Kudawewagama	Kapuwa Vel-pannikkiya of Etawirawewa	Low jungle fit for paddy	2	2 19	10
		Preliminary plan 2,276.—Negampaha korale. Claimant—Crown.				
7041	Nelugollegama	Banda Vel-vidane and others of Kandulugamuwa	High jungle fit for paddy	15	0 24	10
		Preliminary plan 2,317.—Negampaha korale. Claimant—Crown.				
7174	Alutwewa	Kowuralage Punchirala and others of Katugampolagama	Jungle fit for paddy	3	3 23	10
		Preliminary plan 2,277.—Induruwa korale. Claimant—Crown.				
7043	Gonadeniyagama	Patayage Lensuwa	Jungle fit for paddy	2	0 12	10
7044	Do.	—	Paddy field (encroachment by the applicant)	0	0 16	10
		Preliminary plan 2,280.—Induruwa korale. Claimant—Crown.				
7055	Unagollewa	K. G. Mudalihami	Low jungle fit for paddy	3	2 1	10
		Preliminary plan 2,284.—Induruwa korale. Claimant—Crown.				
7063	Helambewa	Menikrala Vel-vidane of Ambagamuwa	Jungle fit for paddy	1	1 36	10
7064	Do.	—	do.	1	0 7	10
		Preliminary plan 2,287.—Induruwa korale. Claimant—Crown.				
7068	Dikwennepotana	T. B. Ehelapola Korala of Induruwa	Jungle fit for paddy	22	3 30	20
7069	Do.	do.	do.	0	1 8	20

Claimants to any of these lands must attend the sale and prove their title, if any.

Further information respecting these lands may be obtained from the Surveyor-General, and respecting the conditions of sale from the Government Agent of the North-Central Province.

By His Excellency's command,
EVERARD IM THURN,
Colonial Secretary.

No. 1,185, N.C. P.

වම් 1902 ක්වු මක්කෝම්බර් මස 31 වෙහි දින කොලොම් මහසෙත්තකාරිස්සන්කන්සෙගේ කන්කෝරුවෙහිදීය.

චතුර්මුද්ද දිසාවේ ආණ්ඩුවේ ඒජන්තවරයාගේ විසින් මෙහි පහත සඳහන්වූ ආණ්ඩුව සන්ධන ඉඩම් ආණ්ඩුවේ ක්ෂේත්‍රවල ප්‍රකාරයට වම් 1902 ක්වු දෙසැම්බර් මාසේ 18 වෙහි දිනවූ මහසපතින්ද සවස 1 ව ආනුරාධපුර කම්මේරි සේදි වෙත්දේසිකර විකුණන්ට නොහොත් බේරුම්කරදෙන්ට සෙදෙන්වා ඇත.

චතුර්මුද්ද දිසාවේ ආනුරාධපුර පලාතේ කලාගම්පලාතේ කොට්ඨාසයේ පිහිටා තිබෙන ඉම්බැබෙලි 28ක්.

සිතියම 2,286. කලාගම්කෝරලේ. අසිතිකම කිසන්තා—ආණ්ඩුව. අක්කර මහත. සක මල.

කො.	ගම.	ඉල්ලීමකාරයා.	අන්දම.	අ. රු. ප.	රු.
7066	ඉම්බැබෙලි	කසිරලවෙල්විදානේ	විසට සුදුසු කැලේ	1	3 0 10
		සිතියම 2,288. කලාගම්කෝරලේ.			
7073	කිකිනියාව	පිත්තම්බෙල්විදානේ	විසට සුදුසු කැලේ	1	0 15 10

නො.	ගම.	ඉල්ලීමකාරයා.	අන්දම.	මසක. අ. රු. ප. රු.	අත්කර ගත මිල. රු.
7075	සිතියම 2,291. ගන්කිරියාගම	කලාගමකෝරලේ. අසිතිකම කිසත්තා—ආණ්ඩුව සහ ඇම්. අප්පුහාමි හිරිපිටියාගම අදිකාරි මුදියන්සේලාගේ කපුරුල සහ තවත්	විසට සුදුසු කැලේ.	60 1 15	10
7077	එම	අසිතිකම කිසත්තා—ආණ්ඩුව. හිරිපිටියාගම අදිකාරි මුදියන්සේලාගේ කපුරුල සහ තවත්	විසට සුදුසු මූකලාන	11 3 0	30
7079	ගන්කිරියාගම	අසිතිකම කිසත්තා—ආණ්ඩුව සහ අප්පුහාමි, අස්වැද්දුමේ අප්පුහාමි හිරිපු වෙල්විදානේ සහ තවත්	විසට සුදුසු කැලේ	11 3 18	10
7080	එම	අසිතිකම කිසත්තා—ආණ්ඩුව. අස්වැද්දුමේ අප්පුහාමි හිරිපු වෙල්විදානේ සහ තවත්	විසට සුදුසු මූකලාන	11 1 21	30
7082	එම	අසිතිකම කිසත්තා—ආණ්ඩුව සහ ඇම්. අප්පුහාමි. මාමිනියාකෝරලේ කොච්චල්බද්දේ අප්පු නසිදේ සහ තවත්	විසට සුදුසු කැලේ	11 3 10	10
7083	එම	මසිලන්බරුමාමේ බන්ඩා වෙදරුල සහ තවත්	එම	14 0 20	10
7221	කෝනපතිවැව	සිතියම 2,331. කලාගමකෝරලේ. අසිතිකම කිසත්තා—ආණ්ඩුව. මලුව, රජකරුණකපුරුකෝරල සහ පොල් වැව්මට සුදුසු ගන්කිරියාගම ජී. ඇම්. අප්පුහාමි	කැලේ	3 0 12	20
7223	එම	ගන්කිරියාගම ජී. ඇම්. අප්පුහාමි	එම	1 3 17	20
7235	මානුව	සිතියම 2,335. කලාගමකෝරලේ. මානුවේ රජකරුණ රුඩායර්	විසට සුදුසු කැලේ	1 1 6	10
7248	ගන්කිරියාගම	සිතියම 2,339. කලාගමකෝරලේ. පී. කපුරුල	විසට සුදුසු හේන කුඹුර, ගම්මු විසින් අල්ලා ගත නිබේ	3 2 30	10
7249	එම	—	විසට සුදුසු කැලේ	0 0 6	10
7251	එම	කපුරුලාමගේ අප්පුහාමි	විසට සුදුසු කැලේ	9 2 0	10
7268	මලුව	සිතියම 2,344. කලාගමකෝරලේ. රතනපාලලත්තාන්සේ	විසට සුදුසු කැලේ	8 1 24	10
6368	හපුච්චියාගම	සිතියම 2,125. කලාගමකෝරලේ. පිතාගේ කදිර සහ තවත්	විසට සුදුසු පිච්චිහිම	0 2 5	10
7211	මාත්කඩවල	සිතියම 2,327. මාමිනියාකෝරලේ. අප්පුහාමිගේ හිකිරිබන්ඩා	විසට සුදුසු පුරනහේන	2 3 20	10
7212	එම	—	එම	0 0 24	10
7237	එම	සිතියම 2,336. මාමිනියාකෝරලේ. බන්ඩාගේ අප්පුහාමි	විසට සුදුසු කැලේ	4 1 21	10
6362	කුඩාවැවගම	සිතියම 2,122. මාමිනියාකෝරලේ. ඇට්ටිවැවේ කපුරා වෙල්පනිකිකා	විසට සුදුසු කැලේ	2 2 19	10
7041	තෙඵනෙල්ලේගම	සිතියම 2,276. නැගම්පහකෝරලේ. කපුරුලාමගේ බන්ඩා වෙල්විදානේ සහ තවත්	විසට සුදුසු අන්දමුවා කැලේ	15 0 24	10
7174	අඵත්වැව	සිතියම 2,317. නැගම්පහකෝරලේ. කපුරුල පොලාගම කඵරලාගේ පුත්තිරල සහ තවත්	විසට සුදුසු කැලේ	3 3 23	10
7043	හේනාදෙහියගම	පටිකාගේ ලේන්පුවා	එම	2 0 12	10
7044	එම	එම	කුඹුර, ඉල්ලීමකාරයා විසින් අල්ලාගත නිබේ	0 0 16	10
7055	ලනකෙල්ලුව	සිතියම 2,280. ලදුරුවකෝරලේ. හේ. ජී. මුදලිකාමි	විසට සුදුසු ලදුකැලේ	3 2 1	10
7063	හැලඹුව	සිතියම 2,284. ලදුරුවකෝරලේ. අම්ගමුවේ මැහිකරුල වෙල්විදානේ	විසට සුදුසු කැලේ	1 1 36	10
7064	එම	—	එම	1 0 7	10
7068	දික්වැන්නේපොහ	සිතියම 2,287. ලදුරුව. ලදුරුව පී. ඩී. ඇඹැලපොලේ කෝරල	එම	22 3 30	20
7069	එම	එම	එම	0 1 8	20

මෙම ඉඩම්වලින් මොනම ඉඩමකටවත් අයිතිවාසිකම් ඇති අය සිටින්නම් ඔවුන් විකිණීමේ දිනට පැමිණ අයිතිවාසිකම් ඔප්පුකර සිටින්නට සිතියම.

මෙම ඉඩම් ගැණ වැඩිදුර කාරණා සර්වේසර් ජනරල්ලත්තාන්සේගෙන්ද, විකිණීමේ කොන්දේසි ගැණ වැඩිදුර කාරණා ලදුරුවැද දිසාමේ ආණ්ඩුවේ ඒජන්තලත්තාන්සේගෙන්ද දැනගන්නට පුළුවන.

ගරුකර ලබාගතත්වකන්සේගේ ආඥාවලට,
 ඉවිඳර්ඩ් ඉම් තර්න්,
 මහසෙක්කුකාරිස් වමිස.

No. 1,186, N.C. P.

Colonial Secretary's Office,
Colombo, November 5, 1902.

ON Monday, December 29, 1902, at 12.30 o'clock p.m., the Government Agent for the North-Central Province will put up to auction for sale or settlement, at his office in Anuradhapura, the under-mentioned portions of Crown Land, on the terms authorized by Government.

Eight allotments of land situated in the Hurulupalatá division of the Anuradhapura District of the North-Central Province.

Lot.	Village.	Preliminary plan 75.—Ulagalla korale.		Extent.	Upset Price per Acre.
		Name of Claimant.	Description.		
263	Muriyakadawale	Crown and Banda vel-vidane and others	Paddy field about 12 years old	1 1 29	10
264	Do	Crown and villagers	do	0 1 23	10
265	Do	do	—	1 0 0	10
266	Do	do	—	0 0 34	10
267	Do	do	—	0 0 34	10
268	Do	do	—	0 3 32	10

Preliminary plan 2,202.—Udiyankulama korale.					
Lot.	Village.	Applicant—Udayare Vel-vidane and two others of Himbutugollewe.		Extent.	Upset Price per Acre.
		Name of Claimant.	Description.		
6689	Himbutugollewe Kudagama	Crown	Thorny jungle fit for paddy	1 1 39	10
6690	Himbutugollewe Kudagama	Crown	Paddy field (encroachment by K. Wannihami and others)	0 1 8	10

Claimants to any of these lands must attend the sale and prove their title, if any.

Further information respecting these lands may be obtained from the Surveyor-General, and respecting the conditions of sale from the Government Agent of the North-Central Province.

By His Excellency's command,
EVERARD IM THURN,
Colonial Secretary.

No. 1,186, N.C. P.

වර්ෂ 1902 ක්‍රි. පෞර්විකේ මස 5 වෙනි දින පොළොව
මහසෙසුකාරිස්ථලානේ කොට්ඨාසයේ.

උතුරු මැද දිසාවේ ආණ්ඩුවේ ඒජන්තාලයකින් පිටින් වෙහි පහත සඳහන්වන ආණ්ඩුව සහකක ඉඩම් ආණ්ඩුවේ නිලධාරීන් ප්‍රකාරයට වර්ෂ 1902 ක්‍රි. පෞර්විකේ මස 29 වෙනි දින සඳහා දැවල් දෙප්‍රකාරයට අනුරුධපුර කළුමිහිල්ලේ දේශීය වෙන්දේසිකර විකුණනු ලබන කොට්ඨාසයේ මෙහි රාජකාරයෙන් ගෙවනු ලබන ඉඩම්.

උතුරු මැද දිසාවේ අනුරුධපුර පලාතේ පුරුඵප්‍රාත කොට්ඨාසයේ පිහිටා තිබෙන කිහිපුමුල්ල 8ක්.
සිතියම 75. උලගල්ල කොට්ඨාසයේ. මෙම ඉඩම්වලට ඉල්ලුම්කාරයන් නැත.

කො.	ගම.	අයිතිකම් කිසිවක්.	අන්දම.	අක්කර	
				අ. රු. ප.	රු.
263	මුරියාකඩවල	ආණ්ඩුව, බණ්ඩා වෙල්විදානේ සහ තවත්	අවුරුදු 12ක් කල්ගිස කුඹුර	1 1 29	10
264	එම	ආණ්ඩුව සහ ගම්මුල්ල	එම	0 1 23	10
265	එම	එම	—	1 0 0	10
266	එම	එම	—	0 0 34	10
267	එම	එම	—	0 0 34	10
268	එම	එම	—	0 3 32	10

සිතියම 2,202. උඩකිසිකුලකොට්ඨාසයේ.					
ඉල්ලුම්කාරයා—සිඳුමුලගොල්ලාගේ උඩකාරේ වෙල්විදානේ සහ තවත් දෙදෙනෙක්.					
6689	සිඳුමුලගොල්ලාගේ කුඩාගම	ආණ්ඩුව	විසට පුදුසු කුඹුරු	1 1 39	10
6690	එම	ආණ්ඩුව	කුඹුරු, කේ. වන්නිහාමි සහ තවත් අය අල්ලාගත හිමි	0 1 8	10

මෙම ඉඩම්වලින් මොනම ඉඩමකටවත් අයිතිකාරයෝ සිටින්නම් ඔවුන් විකිණීමේ දිනට පැමිණ අයිතිවාසිකම් මිලපුකරන්නට හිතැත.
මෙම ඉඩම් ගැණ වැඩිදුර කාරණා සර්වේඤ්ච්ඡන්ද්‍රානේ පිටින් වෙහි කොට්ඨාසයේ ගැන වැඩිදුර කාරණා උතුරු මැද දිසාවේ ආණ්ඩුවේ ඒජන්තාලයකින් පිටින් දැනගන්නට පුළුවන.

ගරුකර උතුරු මැද දිසාවේ ආණ්ඩුව ලෙස,
ඉවර්ට් ඉම් තර්න්,
මහසෙසුකාරිස්ථලානේ.

No. 1,187, N.C. P.

Colonial Secretary's Office,
Colombo, November 5, 1902.

ON Monday, December 29, 1902, at 12 o'clock noon, the Government Agent for the North-Central Province will put up to auction for sale or settlement, at his office in Anuradhapura, the under-mentioned portions of Crown Land, on the terms authorized by Government.

Fifteen allotments of land situated in the Nuwaragampalata division of the Anuradhapura District of the North-Central Province.

Preliminary plan 2,140.—Kadawat korale.

Claimant—Crown.

Lot.	Village.	Name of Applicant.	Description.	Upset Price	
				Extent. per Acre.	Rs.
6422	Kongollewa	—	Paddy field(encroachment by Puncha Panikkiya and others)	1 3 28	12
6423	Do	—	do	0 0 4	12
6424	Do	—	do	0 0 38	12
6425	Do	—	do	0 0 8	12
6426	Do	—	do	0 0 3	12
6427	Do	—	do	0 0 3	12
6428	Do	—	do	0 0 8	12
6429	Do	—	do	0 0 1	12
6430	Do	—	do	0 0 6	12
6431	Do	—	do	0 0 5	12

Preliminary plan 2,227.—Kadawat korale.

6753 Kidavarankulama Kapurala Upasakarala Jungle fit for paddy 2 1 27 15

Preliminary plan 2,213.—Willachchiya korale.

6714 Yabarawewa Menika Hangiliyage Vidanaya of Ihala Yalogama Forest fit for paddy 2 0 35 11

Preliminary plan 1,777/99.—Nuwaragam korale.

5303 Elapatgama Pina Panikkiya and others Paddy field (encroachment by Menika Panikkiya and others) 0 1 4 15

Preliminary plan 2,221.—Nuwaragam korale.

6734 Puwarisankulama Pancha Panikkiya and others Forest fit for paddy 10 2 22 15

6735 Do Pina Panikkiya and others do 4 2 13 15

Claimants to any of these lands must attend the sale and prove their title, if any.

Further information respecting these lands may be obtained from the Surveyor-General, and respecting the conditions of sale from the Government Agent of the North-Central Province.

By His Excellency's command,

EVERARD IM THURN,
Colonial Secretary.

No. 1,187, N. C. P.

වළු 1902 ක්වූ නොවැම්බු මස 5 වෙනි දින කොළඹ

මහසෙනෙවුකාරිස්ථානයන්සේගේ කන්තෝරුවේදීය.

දැනටදී දිසාමේ ආණ්ඩුවේ ඒජන්තවරයන්ගේ විසින් මෙහි පහත සඳහන්වන ආණ්ඩුව සන්තක ඉඩම් ආණ්ඩුවේ නියෝගවලට ප්‍රකාරයට වළු 1902 ක්වූ දෙසැම්බ්‍ර මාසේ 29 වෙනි දිනට සදුද දවල් දෙලනට අනුරාධපුරේ කවිචේරියේදී වෙන්දේසිකර විකුණනට නොහොත් බේරුන්කර දෙවට යෙදෙනවා ඇත.

උතුරුමැද දිසාමේ අනුරාධපුර පලාතේ නුවරගම්පලාත කොට්ඨාසයේ පිහිටා තිබෙන බිම් කැබලි 15ක්.

සිතියම 2,140. කවචන්කෝරලේ. අයිතිකම් නියන්තා—ආණ්ඩුව.

නො.	ගම.	ඉල්ලීමකාරයා.	අන්දම.	අක්කර	
				මහන. අ. රූ. ප.	යක මිල. රු.
6422	කෝන්ගොල්ලුව	—	කුඹුර, පුත්වාපතික් නියා සහ නවත් අස විසින් අල්ලාගන තිබේ	1 3 28	12
6423	එම	—	එම	0 0 4	12
6424	එම	—	එම	0 0 38	12
6425	එම	—	එම	0 0 8	12
6426	එම	—	එම	0 0 3	12
6427	එම	—	එම	0 0 3	12
6428	එම	—	එම	0 0 8	12
6429	එම	—	එම	0 0 1	12
6430	එම	—	එම	0 0 6	12
6431	එම	—	එම	0 0 5	12

සිතියම 2,227. කවචන්කෝරලේ.

6753 කවචරන්කුලම කපුරලොපාසකරල විසට පුදුසු කැලේ 2 1 27 15

නො.	ගම.	ඉල්ලීමකාරයා.	අන්දම.	අක්කකර		
				මහන.	සක මිල.	
				අ. රු. ප.	රු.	
6714	සබරවැව	සිතියම 2,213. විලවිච්ඡකෝරලේ. ඉහලයාලේගම මැනිකා තන්ගිලියාගේ විදානයා විසට සුදුසු මුකලාන		2	0 35	11
5303	අලපත්ගම	සිතියම 1,777/99. නුවරගමකෝරලේ. පිනාපනික්කියා සහ ත වත්	කුඹුර, මැනිකාපනික් කියා සහ තවත් අ ස විසින් අල්ලා ගත කිවේ	0	1 4	15
6734	සුවරසන්කුලම	සිතියම 2,221. නුවරගමකෝරලේ. පුත්තාපනික්කියා සහ තව අස	විසට සුදුසු මුකලාන	10	2 22	15
6735	එම	පිනාපනික්කියා සහ ත වත් අස	එම	4	2 13	15

මෙම ඉඩම්වලින් කොපීම ඉඩමකටවත් අයිතිකාරයෝ සිටින්නම් ඔවුන් විසින් විකිනීමේ දීනේට පැමිණ අයිතිවැසිකම් ඔප්පුකරන්නට ඕනෑය.

මෙම ඉඩම් ගැණ වැඩිදුරකාරණ සර්වේයර්පනාද්වන්තාන්සේගෙන්ද විකිනීමේ කොන් දේසි ගැණ වැඩිදුර කාරණ උතුරුමැද දිසාවේ ආණ්ඩුවේ ඒපත්ත්වන්තාන්සේගෙන්ද දැනගන්නට පුළුවන.

ගරුතර උතුමානවත්තන්සේගේ ආඥාවලෙස,
ඉවිතර්චි ඉම් තර්ස්,
මහසෙත්තාර්ස් එම්.ස.

No. 1,188, N.C.P.

Colonial Secretary's Office,
Colombo, November 6, 1902.

ON Monday, December 22, 1902, at 1 o'clock P.M., the Government Agent for the North-Central Province will put up to auction for sale, at his office in Anuradhapura, the under-mentioned portions of Crown Land, on the terms authorized by Government.

Twenty-one allotments of land situated in the Kalagampalata division of the Anuradhapura District of the North-Central Province.

Lot.	Village.	Preliminary plan 2,332.—Unduruwa korale.		Extent.	Upset Price per Acre.
		Name of Applicant.	Description.		
		Claimant—Crown.		A. R. P.	Rs. c.
7225	Balaluwewa	Karawilagala Ekanayaka Appuhami	Forest fit for paddy	4 2 8	25 0
Preliminary plan 2,333.—Unduruwa korale.					
Claimant—Crown.					
7228	Dambewatawana	Dambewatawana Udayare, ex-Arachchi, and others	High jungle fit for paddy	1 1 30	20 0
7230	Do.	do.	do.	10 1 8	20 0
Claimant—Bandage Wannihami and others.					
U 140	Dambewatawana	—	Paddy field	1 3 28	—
Preliminary plan 2,329.—Maminiya korale.					
Claimant—Crown and Sri Saranankara Unnanse of Galwihara.					
7217	Welpotuwewa	Kapuwa Panikkiya and another	Low jungle fit for paddy	3 3 35	10 0
7218	Do.	—	Paddy field (encroachment by owner of T. P. 192,148)	0 0 23	10 0
Preliminary plan 2,313.—Negampaha korale.					
Claimant—Crown.					
7153	Galatabendiwewa	Silpage Ganita and others	Forest fit for paddy	1 0 24	20 0
7154	Do.	do.	do.	7 0 10	20 0
7156	Do.	P. S. Fernando of Kumbukwewa	Forest fit for garden	2 1 13	20 0
Preliminary plan 2,334.—Negampaha korale.					
Claimant—Crown.					
7231	Mahagalnewa	Kapurala, late Vel-vidane, and others of Helambewa	New clearing fit for paddy	18 0 30	10 0
7233	Kudagalnewa	Mudalihami Vel-vidane and others	Jungle fit for paddy	11 2 26	10 0
Preliminary plan 2,340.—Negampaha korale.					
Claimant—Crown.					
7253	Musnawa	—	Paddy field (encroachment by Pinhami, Wannihami, and		

Lot	Village.	Name of Applicant.	Description.	Extent. A. R. P.	Upset Price per Acre. Rs. c.
7254	Musnawa	Ranhami Arachchi and others of Kumbukwewa Preliminary plan 2,341.—Kiralowa korale. Claimant—Crown.	Jungle fit for paddy	6 3 34	10 0
7256	Ipulwehera	Appuhamige Ranhami	Jungle fit for paddy	0 0 32	10 0
7258	Do.	do.	do.	2 3 19	10 0
7259	Do.	Kirihamige Appuhami	do.	2 3 30	10 0
7260	Migasasewa	Punchiralage Kiribanda of Ipulwehera Preliminary plan 2,342.—Kiralowa korale. Claimant—Crown.	do.	8 2 30	10 0
7263	Kanapolagama	Ukku Bandiralage Menikrala of Maneruwa and another Preliminary plan 2,343.—Kalagam korale. Claimant—Crown.	Jungle fit for paddy	5 3 0	10 0
7265	Siwalagala	Appurala Arachchilage Tikirala and others	Jungle fit for paddy	10 0 0	20 0
7267	Do.	— Preliminary plan 2,171.—Kalagam korale. Claimant—Crown.	Clearing fit for paddy	0 1 6	10 0
6565	Manewa	Rajakaruna Punchi Banda, Vaccinator of Manewa	Low jungle, at present unirrigable. The land can be rendered irrigable by a fresh sluice	2 2 16	10 0

Claimant to any of these lands must attend the sale and prove their title, if any.
Further information respecting these lands may be obtained from the Surveyor-General, and respecting the conditions of sale from the Government Agent of the North-Central Province.

By His Excellency's command,
EVERARD IM THURN,
Colonial Secretary.

No. 1,188, N.C. P.

විෂි 1902 ක්වු නොවැම්බු මස 6 වෙනි දින කොලම් මහසෙකුතාරිස්ථානයන්සේගේ කන්තෝරුවේදී.

උතුරුමැද දිසාවේ ආණ්ඩුවේ ඒජන්තාධිපතිවරයා විසින් මෙහි පහත සඳහන්වෙන ආණ්ඩුව සන්තක ඉඩම් ආණ්ඩුවේ නියෝගවල ප්‍රකාරයට විෂි 1902 ක්වු දෙසැම්බු මස 22 වෙනි දින දිනවු සදුදු සවස 1ට අනුරාධපුර කවිචේරියේදී වෙන්දේසිකර විකුණනට නොහොත් බේරාන්කරදෙවට යෙදෙනවා ඇත.

උතුරුමැද දිසාවේ අනුරාධපුර පළාතේ කලාගම්පළාතේ කොට්ඨාසයේ පිහිටා තිබෙන 5ම කැබෙලි 21ක්.

නො.	ගම.	ඉල්ලීමකාරයා.	අන්දම.	අක්කර මහන. සක මිල.
7225	බලළුවාව	කරවිලගුලමිකනිසකඤජය සිතියම 2,333. උදුරුවකෝරල.	විසට සුදුසු මුකලාන	4 2 8 25
7228	අඹේවටවන	අඹේවටවන උඩයාරෙ හිටපු ආරච්චිල සහ තවත්	විසට සුදුසු අත්දකුළුවා කැලේ	1 1 30 20
7230	එම	එම	එම	10 1 3 20
U 140	එම	අසිතිකම කියන්නා—බන්ඩාගේ වන්තිහාමි සහ තවත්. කුඹුර	—	1 3 28 —
7217	වැල්පොකුවාව	සිතියම 2,329. මාමිනියාකෝරලේ. අසිතිකම කියන්නා—ආණ්ඩුව සහ ගල්විහාරේ ශ්‍රීසරනන්කර උන්නාන්සේ.	විසට සුදුසු ලදුකැලේ	3 3 35 10
7218	එම	—	කුඹුර, නො. 192,148 දරන පිඹුරුකඩද සිය ඇති අස විසින් අල්ලාගත තිබේ	0 0 23 10
7153	ගලවබැදිවාව	සිතියම 2,313. නැගම්පහකෝරලේ. අසිතිකම කියන්නා—ආණ්ඩුව.	විසට සුදුසු මුකලාන	1 0 24 20
7154	එම	එම	එම	7 0 10 20
7156	එම	කුඹුක්වැවේ පී. ඇස්. ප්‍රනාන්දු . වග්ගකට සුදුසු මුකලාන	—	2 1 13 20
7231	මහගල්නැව	සිතියම 2,334. නැගම්පහකෝරලේ. තැලමුවේ කපුරල හිටපු වෙල් විදුගේ සහ තවත්	විසට සුදුසු අළුතෙන් ඒකරනලද ඉඩම	18 0 30 10
7233	කුඩාගල්නැව	මුදලිහාමි වෙල්විදුගේ සහ තවත්	විසට සුදුසු ලදුකැලේ	11 2 26 10

නො.	ගම.	ඉල්ලුම්කාරයා.	අන්දම.	මහත. අ. රු. ප.	අක්කර සක මිල. ර.
7253	මුස්නව	සිතියම 2,340. නැගම්පහකෝරලේ.	කුඹුර, පිත්තාම්, වන් නිසාම් සහ තවත් අය විසින් අල්ලා ගත තිබේ	3 3 15	10
7254	එම	කුඹුක්වැවේ රත්තාම් ආරව්විල සහ තවත් සිතියම 2,341. කිරලවකෝරලේ.	වියට සුදුසු කැලේ	6 3 34	10
7256	ඉපුල්වැහැර	අප්පුහාමිගේ රත්තාම්	වියට සුදුසු කැලේ	0 0 34	10
7258	එම	එම	එම	2 3 19	10
7259	එම	කිරිහාමිගේ අප්පුහාමි	එම	2 3 30	10
7260	මිහස්නාව	ඉපුල්වැහැර පුත්විතලගේ කිරිබන්ඩා	එම	8 2 30	10
7263	කනපොලගම	සිතියම 2,342. කිරලවකෝරලේ. මානේරුවේ උක්කුබන්ඩිලගේ මැනික්රල සහ තවත් අයෙක්	වියට සුදුසු කැලේ	5 3 0	10
7265	සිවලාගල	සිතියම 2,343. කලාගම්කෝරලේ. අප්පුරලආරව්විලගේ විකිරි රල සහ තවත් අය	වියට සුදුසු කැලේ	10 0 0	20
7267	එම	—	වියට සුදුසු එළිකරන ඉඩම	0 1 6	10
6565	මානාව	සිතියම 2,171. කලාගම්කෝරලේ. මානාවේ රත්කරුනාපුත්ති බන්ඩා අත්විදින්නා	ලඳුකැලේ දැනට අස්වද්දත්ව බැරිය අමුතු වෙත් හොරොව්වක් තිබූ වොන් අස්වැද්දීමට පුළුවන	2 2 16	10

මෙම ඉඩම්වලට යම් අයිතිවාසිකම් ඇති අය සිටිත් නම් ඔවුන් විකිනීමේ දිනට පැමිණ අයිති වාසිකම් ඔප්පුකරන්ට ඕනෑය.

මෙම ඉඩම්ගැණ වැඩිදුර කාරණා සර්වේයර්ජනරල් උත්තාන්සේ ගෙන්ද, විකිනීමේ කොන් දේසිය ගැණ වැඩිදුර කාරණා උතුරුමැද දිසාවේ ආණ්ඩුවේ ඒජන්ත උත්තාන්සේගෙන්ද දැනගන්නට පුළුවන.

ගරුතර උතුමානන්වහන්සේගේ ආඥාවලෙස,
ඉවුරුඪි ඉම තර්න්,
මහසෙකුතාරිස් මිහස.

LAND SALES IN THE PROVINCE OF UVA.

No. 570, P. OF U.

Colonial Secretary's Office,
Colombo, October 29, 1902.

ON Friday, December 5, 1902, at 1 P.M., the Government Agent for the Province of Uva will put up to auction, at his office in the Kachcheri, the under-mentioned portions of Crown Land, on the terms authorized by Government.

Eighteen allotments of land situated in the Badulla District of the Province of Uva.

Lot.	Village.	Preliminary plan 822. Claimant—Crown. Name of Applicant.	Description.	Extent. A. R. P.
2865	Pangaragammana in Bintenna korale of Bintenna	Meegahamullayaya	Chena	4 0 14
2865A	Do	do	do	4 1 22
2865B	Do	do	do	4 0 31
2865C	Do	do	do	5 0 0
2865D	Do	do	do	5 1 0
2866	Do	do	do	2 3 0
2868	Do	do	do	7 1 20
2869	Do	Meegahamullewatta do	do	6 2 16

Lot	Village.	Name of Applicant.	Description.	Extent. A. R. P.
Preliminary plan 884. Claimant—Crown.				
3067	Indalgashena in Mahapalata korale of Udukinda	Battawalapatana	Patana	0 0 15
3068	Do	do	do	0 0 18
3069	Do	do	do	0 0 18
3070	Do	do	do	0 0 22
3071	Do	do	do	0 0 24
3072	Do	do	do	0 0 18
Preliminary plan 896. Claimant—Crown.				
3111	Perakettiya in Dehiwinipalata korale of Udukinda	Ensalbaddehena	Chena	0 3 2
3116	Do	do	do	0 0 24
Q 95	Do	Ensalbaddekumbura	Field	0 0 12
R 95	Do	Ensalbaddehena	Chena	0 1 3

Upset price,—Rs. 10 per acre.

Further information regarding these lands may be obtained from the Surveyor-General, and regarding conditions of sale from the Government Agent, Province of Uva.

By His Excellency's command,
EVERARD IM THURN,
Colonial Secretary.

No. 570, P. OF U.

වසි 1902 ක්වු ඔක්තෝබර් මස 29 වෙනි දින කොළඹ
මහසෙනෙකාරීන් උත්තරාන්තරයේ කන්තෝරුවේදී.

උතුරු දිසාවේ ආණ්ඩුවේ ඒජන්ත උත්තරාන්තරයේ විසින් මෙහි පහත සඳහන් වෛන ආණ්ඩුව සන්තක ඉඩම් ආණ්ඩුවේ නියෝගවල ප්‍රකාරයට වසි 1902 ක්වු දෙසැම්බර් මස 5 වෙනි දින වූ සිතුරු පස්වරු 1 ව බදුල්ලේ කවර්ට්ස්වේ වෙස්ට්වෙස්ට් විකුණුවට යෙදෙනවා ඇත.

නො.	භව.	සිතියම 822.	ආසන්න නිකුත් වූ දින.	ආකාරය	ආ. රු. ප.	රු.
2865	වික්කාන්තේ වික්කාන්ත නෝරලේ පහරගමින	මහනුවල්ලේයාය	වෙස	අක්කරය	4 0 14	10
2865a	එම	එම	එම	මහත.	4 1 22	10
2865b	එම	එම	එම	කට ලංගුව.	4 0 31	10
2865c	එම	එම	එම		5 0 0	10
2865d	එම	එම	එම		5 1 0	10
2866	එම	එම	එම		2 3 0	10
2868	එම	මහනුවල්ලේවත්ත	එම		7 1 20	10
2869	එම	එම	එම		6 2 16	10
සිතියම 884.						
3067	උඩුකිඳු මහපලාතනෝරලේ ඉදල්ගස්සේන	බව්වලපහන	පහන	අක්කරය	0 0 15	10
3068	එම	එම	එම		0 0 18	10
3069	එම	එම	එම		0 0 18	10
3070	එම	එම	එම		0 0 22	10
3071	එම	එම	එම		0 0 24	10
3072	එම	එම	එම		0 0 18	10
සිතියම 896.						
3111	උඩුකිඳු දෙහිවිහිපලාතනෝරලේ පේරකැවිටින	එක්සල්බැද්දේසේන	වෙස	අක්කරය	0 3 2	10
3116	එම	එම	එම		0 0 24	10
Q 95	එම	එක්සල්බැද්දේකුඹුර	කුඹුර		0 0 12	10
R 95	එම	එක්සල්බැද්දේසේන	වෙස		0 1 3	10

මෙම ඉඩම් ගැන වැඩිදුර කාරණා සර්වමාර්ජන උත්තරාන්තරයේදී, විකිනීමේ කොන්දේසි ගැන වැඩිදුර කාරණා උතුරු දිසාවේ ආණ්ඩුවේ ඒජන්ත උත්තරාන්තරයේදී දැනගන්නට පුළුවන.

ගරුතර උතුරු දිසාවේ ආණ්ඩුවේ,
ඉවර්ට්ස් ඉම් පර්ස්,
මහසෙනෙකාරීන් වසි.

No. 571, P. OF U.

Colonial Secretary's Office,
Colombo, October 30, 1902.

ON Friday, December 5, 1902, at 1 P.M., the Government Agent for the Province of Uva will put up for sale or settlement, at his office in the Kachcheri, the under-mentioned portions of Crown Land, on the terms authorized by Government.

Sixteen allotments of land situated in the Badulla District of the Province of Uva.

Preliminary plan 818. Claimant—Crown.
Applicant—Nil.

Lot.	Village.	Name of Land.	Description	Extent. A. R. P.
2858	Pitamaru in Oyapalata korale of Wiyaluwa	Kahatagastennepatana	Patana	141 0 0

Lot.	Village.	Name of Land.	Description.	Extent. A. R. P.
Preliminary plan 923. Claimant—Crown. Applicant—Nil.				
3211	Watugedera in Bogoda korale, Yatikinda	Duwilla Madittapatana	Patana	1 2 34
Preliminary plan 341. Claimant—Crown. Applicant—Nil.				
1088	Muppene in Buttala korale of Buttala	Ratappugewatta	Garden	0 0 30
1092	Do.	Balagaha-aremukulana	Forest	7 3 5
Claimant—Mudalibami Korala.				
C 34	Muppene in Buttala-Wedirata korale of Butala	Alutyaya	Chena	3 1 7
D 34	Do.	do.	do.	3 0 34
Preliminary plan 51. Claimant—Crown. Applicant—Nil.				
118	Talagahagedara in korale of Wiyaluwa	Oyapalata Hawankeletenne	Patana	5 3 9
Preliminary plan 394. Claimant—Crown. Applicant—Nil.				
3106	Tundawelagama in korale of Wiyaluwa	Peelagawamukulana	Kitul, arecanuts, and other forest trees	1 0 15
Preliminary plan 1,018. Applicant—P. R. Cooray. Claimant—Crown.				
3401	Ella in Dambawinipalata korale, Udukinda	Kiriwanagaldowahena	Patana and lantana	8 1 14
Preliminary plan 1,015. Claimant—Crown. Applicant—Nil.				
3396	Kulupahana in Kandapalla korale of Wellawaya	Kalupahanatenna	Chena	1 3 38
Preliminary plan 672. Claimant—Punchirala Gamarala and others Applicant—Nil.				
T 72	Yatikumbalwela in korale of Yatikinda	Tennekumburapatana	Patana	2 1 26
Claimant—Suduhami and others.				
U 72	Yatikumbalwela in korale of Yatikinda	Galkotuwapatana	Patana	1 3 12
Claimant—Crown.				
2378	Yatikumbalwela in korale of Yatikinda	Angurumelagodapatana	Patana	33 3 20
2381	Do.	Yahalamadittapatana	do.	34 0 13
2384	Do.	Kolongashenapatana	do.	91 2 0
2387	Do.	Welangaha and Galaboda-henapatana	do.	32 2 26

Upset price,—Rs. 10 per acre.

Further information regarding these lands may be obtained from the Surveyor-General, and regarding conditions of sale from the Government Agent, Province of Uva.

By His Excellency's command,

EVERARD IM THURN,
Colonial Secretary.

No. 571, P. OF U.

වර්ෂ 1902 ස්වදේශික ඉඩම් පන 30 වෙනි දින මහලු
මහලුකාරීන්ගේ සේවයේ කටයුතු වන්නා වූයේ,

දිසාබේ ආණ්ඩුවේ එස්. ජේ. ජේ. විසින් මෙහි පහත සඳහන් මෙහෙයුම් සම්බන්ධයෙන් ආණ්ඩුව සේවයේ ඉඩම් ආණ්ඩුවේ නියෝගවල ප්‍රකාරයට වර්ෂ 1902 ස්වදේශික ඉඩම් පන 5 වෙනි දිනට සිසුන්ද පස්වරු 1 වන බදු පිට කිරීමට මෙරටේ මෙහෙයුම් කරන්නට ගත් විද්‍යාණයට යොදා ගත යුතුය.

උච්ඡ දිසාබේ බදු පලාඪ කොමිෂියන් සභාව නිවෙහ විමසා බලා ඇති 16යි.

සිතියම 818. අයිතියම නිසන්තා—ආණ්ඩුව. මෙම ඉඩම්වලට ඉල්ලුම්කාරයන් හා:

නො.	ගම.	ඉඩම් නම.	අන්දම.	මහල. අ. රු. ප.
2858	විසම්බන්ධපලාන පිටියොරු	කහවගස්කැත්තේ පහත සිතියම 923.	පහත	141 0 0
3211	සවිකිඳු බෝගොඩකෝරලේ වතුගෙදර	දුම්පලමැතිල්ලොසන සිතියම 341.	පහත	1 2 34
1088	බුක්කල බුක්කල වැද්දිවකෝරලේ	රත්දරපුණේවත්ත	වත්ත	0 0 30
1092	බුක්කල එම	බලහනආරේ මුකලාන අයිතියම කිසන්තා—බුදුලියාමේකෝරල.	මුකලාන	7 3 5
C 34	එම	අරත්තන	පහත	3 1 7
D 34	එම	එම	එම	3 0 34

නො.	ඉඩමේ නම.	ගමේ නම.	අන්දම.	මහල. අ. රු. ප.
118	සිතියම 51. අයිතිකම් කිරීමට—ආණ්ඩුව. මහලවම්කරලාග ගලගහගෙදර ගැවන්කැලේකැවන සිතියම 894.		පහත	5 3 9
3106	මහලවමකෝරළේ කුත්තාවෙල ගම	පිල්ලග. වාමුකලාන	කිතුල්, පුවක් සහ වෙගන් ගස්	1 0 15
3401	සිතියම 1,018. ඉල්ලුම්කාරයා—පී. ආර්. කුරේ. ලඹුකිද දඹුම් කිරිපලාගආල්ල කී වහාගල්ලේදොවේගේන සිතියම 1,015. මෙම ඉඩමටලට ඉල්ලුම්කාරයෙක් නැත.		පහත සහ හීගුර	8 1 14
3396	වැල්ලවාසේ කන්දපල්ලකෝ රළේ කඵපහන	කඵපහනගැවන	හේන	1 3 38
T 72	සිතියම 672. අයිතිකම් කිරීමට—පු.මීරුගමරුරු සහ තවත්. ගවිකිද කුඹුල්ලේකෝරළේ කුඹුල්ලේල	කැත්තෙකුමුරපහන අයිතිකම් කිරීමට—සුදුකාමි සහ තවත්.	පහත	2 1 26
U 72	එම	ගල්කොටුවේපහන අයිතිකම් කිරීමට—ආණ්ඩුව.	එම	1 3 12
2378	එම	අඟුරුමැලගොඩපහන	එම	33 3 20
2381	එම	ගහලේමඩින්ගේපහන	එම	34 0 13
2384	එම	කොලොන්නස්ගේපහන	එම	91 2 0
2387	එම	වෙලන්ගහ සහ ගලවොඩිගේගේ පහන	එම	32 2 26

අක්කරකමට ලත්පුව රුපියල් 10යි.

මෙම ඉඩම් ගැණ වැඩිදුර තොරතුරු සර්වේයර්ජනරල්කැනගෙන් සහ විකිනීමේ කොන්දේසි ගැන
ලාභ දිසාමේ ආණ්ඩුවේ ඒජන්තලන්සාත්සේගෙන්ද දැනගතව පුළුවන.

ගරුකර ලකුමානත්වගත්සේගේ ආඥාවලෙස,

ඉවිටර්ඩ් ඉම් කර්ස්,

මහසෙනෙටාරිස් ඩම්න.

No. 572, P. OF U.

Colonial Secretary's Office,

Colombo, October 30, 1902.

ON Wednesday, December 3, 1902, at 1 P.M., the Government Agent for the Province of Uva will put up for sale or settlement, at his office in the Kachcheri, the under-mentioned portions of Crown Land, on the terms authorized by Government.

Sixty-six allotments of land situated in the Yatikinda division of the Badulla District of the Province of Uva.
Preliminary plan 1,375. Village—Kannahilla in Passara korale of Yatikinda.

Lot.	Name of Land.	Name of Claimant.	Description.	Extent. A. R. P.
4959	Melagahatenna	Crown	Patana	3 2 34
4960	Do.	do.	do	2 2 19
4960½	Do.	do.	do.	0 3 21
Y 113	Werelabokkawatta	—	Coffee	2 3 20
Z 113	Budugodagehena	Sudu Banda	Chena	3 3 33
A 114	Do.	Baronchi Arachchi	Coffee in grass	0 2 15
B 114	Do.	Sudu Banda	Chena	2 3 37
C 114	Do.	do.	Old resthouse and compound	1 2 23
D 114	Dawatagahawatta	Pitchekander Udumalebbe Mari- kar and two others	Coffee	10 0 28
E 114	Puwakwatta	Anamale Chetty	do.	3 3 25
F 114	Kadawattagawawatta	Pitcha Bawa	Coffee and chena	2 0 7
G 114	—	Dawudu Marikkar	Coffee	5 1 26
H 114	Ehelagaha and Keenagahagawahena	Sudu Banda	Chena	5 0 10
I 114	Ulahitapuhena	Appuhami Korala	do.	2 2 38
J 114	Aswedduma	Godagedara Ratemahatmaya	do.	0 3 18
K 114	Aswedduma-arawa	Sudu Banda	Coffee	0 2 10
L 114	Keenagahawatta	Wannukurala.	do.	0 3 24
M 114	Tavalanmandiyawatta	Dingiri Menika	do.	3 2 8
N 114	Do.	Omer Lebbe	Chena	1 0 30
O 114	Aswedduma	Wannakurala	Paddy field	0 1 0
P 114	Tavalanmandiyewatta	Bastian Rodrigo	Coffee	0 1 13
Q 114	Do.	Appu Sinno	do.	0 0 26
R 114	Tavalanmandiyawatta	Sinna Lebbe and Vytu	Garden	0 2 0
S 114	Do.	Welan Kankanama	Coffee	0 2 36
T 114	Aliawetunahenawatta	Pitche Bawa	do	0 2 27
U 114	Keenagahawatta	Ahawitchechi Chetty	do	0 3 18
V 114	Aliawetunahenawatta	Suduhami Kankanama	do.	1 1 24
W 114	Termahenawatta	Siyatu	Chena	2 0 13
X 114	Tavalanmandiyawatta	Muttuwa	Coffee	0 3 26
Y 114	Do.	Bastian Rodrigo	do.	0 3 19
Z 114	Do.	Bindurala	do.	0 2 11
A 115	Do.	Sudu Banda	do.	0 3 27
B 115	Arumaduwa	do.	Patana and chena	3 1 17
C 116	Imiliyagahawatta	Hami	do.	2 2 4

Lot.	Name of Land.	Name of Claimant	Description.	Extent A. R. P.
D 115	Galwatta	Punchirala	Coffee	0 2 36
E 115	Diamana Heraligahawatta	Galwatta Siyatu	do.	0 0 25
F 115	Keenagahawatta	Punchirala Ratnakorala	Chena	0 1 0
G 115	Do.	Kiriwante and Siyatu	do.	0 1 13
H 115	Beddepillagedarawatta	Kiriwante, Siyatu, and others	Coffee	00 3 2
I 115	Pattiyalandawatta	Siyatu	do.	0 2 13
J 115	Dodangahawatta	Sudu Banda	Chena	0 3 16
K 115	Alalandugahawatta	Punchirala	Coffee	2 1 25
L 115	Pattiyawatta	Kiriwante and B. Siyatu	do.	0 1 16
M 115	Ehalagahawatta	Wanakurula	do.	0 3 15
P 115	Tavalanmandiyawatta	Sudu Banda	Patana	3 1 0
Q 115	Etambagaha-arawa	Natives	Paddy field	1 3 18
R 115	Moragahawatta	do.	Chena	2 2 15
S 115	Himbiliyagahawatta	Sudu Banda	Coffee	0 1 2
T 115	Galwatta	Punchirala	do.	0 1 0
U 115	Galkotuwawatta	B. Siyatu	Chena	0 0 30
V 115	Dawatawatta	Sudu Banda	Coffee	0 2 38
W 115	Badapillagedarawatta	Siyatu	do.	0 0 26
X 115	Boambugahawatta	Heirs of Suduhami and Siyatu	Chena	0 3 25
Y. 115	Batalawatta	Wanakurula	Coffee	0 2 4
Z 115	Do.	do.	do.	0 0 25
A 116	Badapihillagedarawatta	Heirs of Suduhami	do.	0 0 30
B 116	Do.	Punchirala	do.	0 3 26
C 116	Lindagawawatta	Suduhami Kankanama	do.	0 1 12
D 116	Ratuhelagahawatta	Sudu Banda	Chena	18 1 10
E 116	Galkotuwawatta	Wanakurula	do.	0 1 2
F 116	Boragahawatta	Jannarala	Coffee	1 0 15
G 116	Batalawatta	Wanakurula	do.	0 1 2
H 116	Badapihillagedarawatta	Kiriwante	Chena	0 1 11
I 116	Pattiyawatta	Heirs of Suduhami	Coffee and garden	0 0 36
J 116	Paragahamulahena	Bastian Rodrigo	Chena	0 1 18
K 116	Kahatadandawatta	Sudu Banda	Coffee	1 0 14

Upset price,—Rs. 10 per acre.

Further information regarding these lands may be obtained from the Surveyor-General, and regarding conditions of sale from the Government Agent, Province of Uva.

By His Excellency's command,

EVERARD IM THURN,
Colonial Secretary.

No. 572, P. OF U.

වර්ෂ 1902 ක්වු බන්තෝමිටු මස 30 වෙනි දින කොළඹ
ජනසමුදායිකරණයක් සඳහා වූ ආචාර්යවරයාගේ

ආචාර්යවරයාගේ ආණ්ඩුවේ ඒකකයක් වශයෙන් පිහිටි මෙහි පහත සඳහන් වූ ආණ්ඩුව සහිත ඉඩම් ආණ්ඩුවේ නිලධාරීන්ට වර්ෂ 1902 ක්වු දෙසැම්බර් මස 3 වෙනි දින වදා පස්වරු 1 ව බිඳු හර වෙරළේදී මෙරුක්කරනට හෝ විකුණනට යෙදවීමට ඇත.

උච්ච දින වදා පස්වරු 1 ව දින කොළඹ නිවෙහ මිමකුණේ.
සි.පි.ව. 1,375. හම—ආචාර්යවරයාගේ කනහල.

නො.	ඉඩම් නම.	අයිතිය කිසිවක්.	අන්දම.	මහත. අ. ර. ප.
4959	මැලකකැව්න	ආණ්ඩුව	පස	3 2 34
4960	එම	එම	එම	2 2 19
4960½	එම	එම	එම	0 3 21
Y 113	වැල්ලඹොක්කේවත්ත	—	කෝපි	2 3 20
Z 113	බුදුගොඩේන	සුද්ධත්ත	හේන	3 3 33
A 114	එම	බොරැනි ආරච්චි	කෝපි	0 2 15
B 114	එම	සුද්ධත්ත	හේන	2 3 37
C 114	එම	එම	පරන කානාභ මහ මිදුල	1 2 23
D 114	දෙවටකවත්ත	පිම්බේකන්දර උදුමාලෙඹිමේ මරු ක්කාර හහ තවත් දෙනෙක්	කෝපි	10 0 28
E 114	සුඛත්ත	අත්තමලේ වෙව්වි	එම	3 3 25
F 114	කඩවත්තගාවත්ත	පිම්බේවැව	කෝපි සහ හේන	2 0 7
G 114	—	දුටුමරික්කාර	කෝපි	5 1 26
H 114	ඇහැලකහ සහ සීන ගහන-ව. හේන	සුද්ධත්ත	හේන	5 0 10
I 114	උරුකිවු හේන	උපුතාම කෝරල	එම	2 2 38
J 114	අස්වැද්දුම	ගොඩේකෙදර රඹේමහත්මයා	එම	0 3 18
K 114	අස්වැද්දුමඅරුම	සුද්ධත්ත	කෝපි	0 2 10
L 114	කීනගහත්ත	වත්තුකුරු	එම	0 3 24
M 114	තවලත්තමහිඳවත්ත	සිංහිරිමැනිකා	එම	3 2 8
N 114	එම	මොරලෙඹිමේ	හේන	1 0 30
O 114	අස්වැද්දුම	වත්තුකුරු	කුඹුර	0 1 0
P 114	කවලත්තමහිඳවත්ත	බස්නිහත් දෙදිගු	කෝපි	0 1 13
Q 114	එම	අස්පුසිකන්දෙදුර	එම	0 0 26

කො.	ඉඩමේ නම.	අයිතියක් කියන්නා.	අයදුම.	මහත.
				අ. රු. ප.
R 114	තවලත්මත්තියෙවත්ත	සිත්තලෙඹාඩ සහ වසිතු	වත්ත	0 2 0
S 114	එම	වෙලක්කන්කානම්	කෝපිය	0 2 36
T 114	අලියවැවුසු හේනේ			
U 114	වත්ත	පිච්චවඩාව	එම	0 2 27
V 114	කිනගහවත්ත	අහම්බිච්චෙසව්ව	එම	0 3 18
W 114	අලියවැවුසු හැත්තේ			
X 114	වත්ත	සුදුහම් කන්කානම්	එම	1 1 24
Y 114	කෙර්වහේනේවත්ත	සියාතු	හේන	2 0 13
Z 114	තවලත්මත්තියෙවත්ත	මුත්තුවා	කෝපිය	0 3 26
A 115	එම	බස්නියන් රෙදිඉහා	එම	0 3 19
B 115	එම	බිත්තරුල	එම	0 2 11
C 115	අරුමඩුව	සුදු බිත්ත	කෝපිය	0 3 27
D 115	ඉම්පියගහවත්ත	එම	පහන සහ හේන	3 1 17
E 115	ගල්වත්ත	ආම්	කෝපිය	2 2 4
F 115	දියමානාකෙරලිගහ	පුම්බරුල	එම	0 2 36
G 115	වත්ත	ගල්වත්තේ සියාතු	එම	0 0 25
H 115	කිනගහවත්ත	පුම්බරුල රත්නාකරුල	හේන	0 1 0
I 115	එම	කිරිවත්තෙ සහ සියාතු	එම	0 1 13
J 115	බැද්දපිහිල්ලෙගෙදර			
K 115	වත්ත	කිරිවත්තෙ සියාතු සහ ගවන්	කෝපිය	0 0 32
L 115	පච්චිසලත්තේවත්ත	සියාතු	එම	0 2 13
M 115	දෙඩන්ගහවත්ත	සුදුබත්ත	හේන	0 3 16
N 115	අල්ලඳුගහවත්ත	පුම්බරුල	කෝපිය	2 1 25
O 115	පච්චිසලත්තේවත්ත	කිරිවත්තෙ, බී. සියාතු	එම	0 1 16
P 115	අභ්‍යන්තරවත්ත	වත්තකරුල	එම	0 3 15
Q 115	තවලත්මත්තියෙවත්ත	සුදුබත්ත	පහන	3 1 0
R 115	අලියවැවුසු හේනේ	පුම්බරුල	කුඹුර	1 3 18
S 115	අලියවැවුසු හේනේ	එම	හේන	2 2 15
T 115	හිම්පියගහවත්ත	සුදුබත්ත	කෝපිය	0 1 2
U 115	ගල්වත්ත	පුම්බරුල	එම	0 1 0
V 115	ගල්කොටුවෙවත්ත	බී. සියාතු	හේන	0 0 30
W 115	දෙවඩවත්ත	සුදුබත්ත	කෝපිය	0 2 38
X 115	බඩපිහිල්ලෙගෙදරවත්ත	සියාතු	එම	0 0 26
Y 115	බඩපිහිල්ලෙගෙදර	සුදුහම් සහ සියාතුවේ උරුමක්	හේන	0 3 25
Z 115	වත්ත	කාරයෝ	කෝපිය	0 2 4
A 116	බඩපිහිල්ලෙගෙදර	වත්තකරුල	එම	0 0 25
B 116	එම	සුදුහම්ගෙ උරුමක්කාරයෝ	එම	0 0 30
C 116	ප්‍රියවැවත්ත	පුම්බරුල	එම	0 3 26
D 116	රතුකෙලගහවත්ත	සුදුහම් කන්කානම්	එම	0 1 12
E 116	ගල්කොටුවෙවත්ත	සුදුබත්ත	හේන	18 1 10
F 116	බොරගහවත්ත	වත්තකරුල	එම	0 1 2
G 116	බඩපිහිල්ලෙගෙදර	ජන්තරුල	කෝපිය	1 0 15
H 116	බඩපිහිල්ලෙගෙදර	වත්තකරුල	එම	0 1 2
I 116	වත්ත	කිරිවත්තෙ	හේන	0 1 11
J 116	පච්චිසලත්තේවත්ත	සුදුහම්ගේ උරුමක්කාරයෝ	කෝපිය සහ වත්ත	0 0 36
K 116	පරගහවත්ත	බස්නියන් රෙදිඉහා	හේන	0 1 18
	අක්කරකව ලත්සුව රුපියල් 10යි.	සුදුබත්ත	කෝපිය	1 0 14

මෙම ඉඩම් හැඳින්වූ වැඩිදුර දොරතුරු සර්වේච්ඡේදනකරුන්ගේ සහ විකිනීමේ කොන්දේසි හ. මි. ෧෩ ආණ්ඩුවේ ඒජන්තලත්තානේයේද දැනගන්නට පුළුවන.

ගරුහර උතුමානන්වගන්සේගේ ආඥාව ලෙස,
ඉස්තර්ඩ් ඉම් හර්ස්,
මහලොකු නාරිස් මමිහ.

No. 573, P. OF U.

Colonial Secretary's Office,
Colombo, October 30, 1902.

ON Wednesday, December 3, 1902, at 1 P.M., the Government Agent for the Province of Uva will put up for sale or settlement, at his office in the Kachcheri, the under-mentioned portions of Crown Land, on the terms authorized by Government.

Thirty-six allotments of land situated in the Badulla District of the Province of Uva.
Preliminary plan 683. Claimant—Sokelingam, Sergeant-Major.
Applicant—Nil.

Lot.	Village.	Name of Land.	Description.	Extent.
				A. R. P.
S 72	Millebedda in Passara korale of Yatikinda	Udaoyawatta	Old garden	2 3 0
T 72	Do.	do.	Patana	0 1 26

Lot.	Village.	Name of Land.	Description.	Extent. A. R. P.
Preliminary plan 280. Claimant—Gamagedara Kiriwante and others. Applicant—Nil.				
B 28	Medawela in Passara korale, Yatikinda	Egoda-arawewatta	Old garden	0 2 39
C 28	Do.	Egoda-arawa	Paddy	1 2 5
Claimant—M. Siyatu and others.				
D 28	Medawela in Passara korale, Yatikinda	Udakumburewatta	Old garden	1 2 6
E 28	Do.	Udakumburewattehena	Chena	1 3 38
F 28	Do.	do.	Patana and chena	3 2 28
Claimant—Weligamarala and others.				
G 28	Medawela in Passara korale, Yatikinda	Egodagolla	Gardens	82 0 0
Claimant—Captain E. H. Gordon.				
I 28	Medawela in Passara korale, Yatikinda	El Teb	Garden(encroachment)	0 1 11
Preliminary plan 437. Claimant—Crown. Applicant—Nil.				
1573	Pussellawa in Wellawaya korale of Wellawaya	Galgodakumbura	Patana	0 1 7
1574	Do.	Wannipura-arawa	do.	0 1 2
1575	Do.	Batalawatta-arawa	do.	0 1 37
1576	Do.	Kekunagaha-arawa	Paddy	0 2 3
1577	Do.	Totapola-arawa	Patana	1 0 36
1578	Do.	Aswedduma	do.	0 1 32
Preliminary plan 867. Claimant—Crown. Applicant—Nil.				
3007	Iriwendumpola in Kandapalla korale of Wellawaya	Yatiturawatta	Patana	5 0 25
Preliminary plan 827. Claimant—Crown. Applicant—Nil.				
2896	Koskanuwa in Dambawinipalata, Udukinda	Koskanuwa	Patana	0 1 7
Preliminary plan 31. Claimant—Crown. Applicant—Nil.				
S 3	Karagahawela in Wegam pattuwa of Wellassa	Kalugalakele	Forest	212 0 0
T 3	Do.	Galapitabedda	do.	61 0 0
U 3	Do.	do.	Old chena	4 0 36
V 3	Do.	do.	do.	1 0 20
Y 3	Do.	do.	Forest	81 1 0
Preliminary plan 383. Claimant—Crown. Applicant—Nil.				
1281	Tettulla in Wellawaya korale	Dematawewa-arawa	Chena	16 2 0
Preliminary plan 901. Claimant—Crown. Applicant—Nil.				
3126	Illukegama in Bogoda korale of Yatikinda	Alibistennapatana	Patana	7 1 6
3127	Do.	Werelagodapatana	do.	1 1 11
Preliminary plan 693. Claimant—Proprietors of Sarnia estate. Applicant—Nil.				
T 74	Kirioruwa in Soronatota korale of Yatikinda	Sarnia estate	Tea (encroachment)	0 0 28
T 74½	Do.	do.	do.	0 0 13
Claimant—Kalutambi and others.				
H 75	Kirioruwa in Soronatota korale of Yatikinda	Watabendanakumbura	Paddy	0 0 37
Claimant—Proprietors of Dollands estate.				
P 75	Kirioruwa in Soronatota korale of Yatikinda	Dewatagollewatta	Tea	6 2 22
Q 75	Do.	Dollands estate	Tea (encroachment)	0 0 15
Q 75½	Do.	do.	do.	0 0 22
Preliminary plan 3,053. Claimant—Crown. Applicant—Mr. R. P. Hudson.				
8883½	Ihalabedda in Mahapalata of Udukinda	Amunakelepatana	Patana	0 3 10
Preliminary plan 676. Claimant—Dingirimenika. Applicant—Nil.				
2391	Hapatgamuwa in Wiyaluwa korale of Wiyaluwa	Diyamullepota	Paddy	0 0 37
Claimant—Kosgolle Appuhami.				
2392	Hapatgamuwa in Wiyaluwa korale of Wiyaluwa	Kosgollearawa	Paddy	0 1 31
Claimant—Gurupillegedara Kiriwante.				
2393	Hapatgamuwa in Wiyaluwa korale of Wiyaluwa	Kiraluamada	do.	0 1 36

Lot.	Village.	Name of Land.	Description.	Extent. A. R. P.
Preliminary plan 459. Claimant—Crown. Applicant—Nil.				
1636	Hembarawa in Bintenna korale of Bin-tenna	Bangigamullekumbura	Paddy land	4 0 32
Upset price,—Rs. 10 per acre.				
Further information regarding these lands may be obtained from the Surveyor-General, and regarding conditions of sale from the Government Agent, Province of Uva.				
By His Excellency's command, EVERARD IM THURN, Colonial Secretary.				

No. 573, P. OF U.

වර්ෂ 1902 ක්‍රම මත්තෝම්බු මස 30 වෙනි දින කොළඹ මහසෙනෙවිතුමාගේ නායකත්වයෙන් කන්තෝරුවේදී.

ඉවු වසරේ ආණ්ඩුවේ ඒජන්තවරයාගේ විසින් මෙහි පහත සඳහන්වන ආණ්ඩුව සන්තක ඉඩම් ආණ්ඩුවේ නියෝගවලට ප්‍රකාරව වර්ෂ 1902 ක්‍රම දෙසැම්බර් මස 3 වෙනි දින මුද්‍රා පස්වරු 10 බදුලේ කම් වෙරළේදී වෙන්දේසිකර විකුණනු ලබන ලදී.

උච්ච දිසාවේ මුද්‍රා පස්වරු කොට්ඨාසයේ පිහිටා තිබෙන බිම් කැබලි 36 ක්.

සිතියම 683. අයිතිකම් කිසිත්තා—සෝකලියන්ගම් සාර්ජන්ට් මේජර්. මෙම ඉඩම්වලට ඉල්ලුම්කාරයෙක් නැත.

නො.	ගම.	ඉඩමේ නම.	අන්දම.	මහත. අ. ර. ප.
S 72	අවිකිදපස්සරකෝරලයේ මල්ලේ බැද්දේ	උඩබඩවත්ත	පරනවත්ත	2 3 0
T 72	එම	එම	පහත	0 1 26
සිතියම 280. අයිතිකම් කිසිත්තා—ගමනේදී කිරිවත්තේ සහ තවත්.				
B 28	අවිකිදපස්සරකෝරලේ මැදවෙලගම	එහොඩිඅරුව	පරනවත්ත	0 2 35
C 28	එම	එහොඩිඅරුව	කුඹුර	1 2 5
අයිතිකම් කිසිත්තා—අ.ම. සිතාතු සහ ගවන්.				
D 28	අවිකිදපස්සරකෝරලේ මැදවෙලගම	උඩකුඹුරවත්ත	පරනවත්ත	1 2 6
E 28	එම	උඩකුඹුරවත්තේ හේන	හේන	1 3 38
F 28	එම	එම	පහත සහ හේන	3 2 28
අයිතිකම් කිසිත්තා—වැලිගමරල සහ තවත්.				
G 28	අවිකිදපස්සරකෝරලේ මැදවෙලගම	එහොඩිගොල්ල	වතු ආදිය	82 0 0
අයිතිකම් කිසිත්තා—කැප්ටන් ජී. එම්. ගෝර්ඩන්.				
I 28	අවිකිදපස්සරකෝරලේ මැදවෙලගම	එල්ලාබි	වත්ත (ආණ්ඩුවෙන් අල්ලාගෙන තිබෙන කැප්ලන්)	0 1 11
සිතියම 437. අයිතිකම් කිසිත්තා—ආණ්ඩුව.				
1573	වැල්ලවාගකෝරලේ පුස්සැල්ලාවගම	ගල්හොඩිකුඹුර	පහත	0 1 7
1574	එම	වත්තිපුරඅරුව	එම	0 1 2
1575	එම	බහලපත්තඅරුව	එම	0 1 37
1576	එම	කැකුනගහඅරුව	කුඹුර	0 2 3
1577	එම	තොටපොලඅරුව	පහත	1 0 36
1578	එම	අස්වැද්දම	එම	0 1 32
සිතියම 867.				
3007	වැල්ලවාගකෝරලේ ඉරිවැන්දුම් පොලගම	අවිකුරවත්ත	එම	5 0 25
සිතියම 827/7.				
2896	උඩකිදපස්සරකෝරලේ කොස්සනුවගම	කොස්සනුව	එම	0 1 7
සිතියම 31.				
S 3	වෙල්ලපස්සවැගම්පත්තුවේ කරගහ වෙලගම	කලුගලකැලේ	කැලේ	212 0 0
T 3	එම	ගලපිටිබැද්ද	එම	61 0 0
U 3	එම	එම	පරනහේන	4 0 36
V 3	එම	එම	එම	1 0 20
Y 3	එම	එම	කැලේ	81 1 0
සිතියම 383.				
1281	වැල්ලවාගකෝරලේ ගෙලුල්ලගම	දොම්වැවඅරුව	හේන	16 2 0
සිතියම 901. අයිතිකම් කිසිත්තා—ආණ්ඩුව.				
3126	අවිකිදපස්සරකෝරලේ ඉරිවත්ත	අලිවිස්සැත්තපහත	පහත	7 1 6
3127	එම	වෙරලපොහොඩිපහත	එම	1 1 11
සිතියම 693. අයිතිකම් කිසිත්තා—සාර්ජන්ට් මේජර්. අයිතිකාරයෝ.				
T 74	අවිකිදපස්සරකෝරලේ මරුවේගම	සාර්ජන්ට් මේජර්	තේ අල්ලාගෙන තිබෙන ඉඩම්කැල්ල	0 0 28
T 74½	එම	එම	එම	0 0 13

අයිතිකම් කිසිත්තා—කම්පනවිභි සහ තවත් අය.

නං.	ගම.	ඉඩමේ නම.	අන්දම.	මහල. අ. ර. ප.
P 75	අවිකිඳු පාරණකොට්ඨකෝරලේකීර් මරුමඩම	අවිකිඳු කිසිත්ත:—අඩු ඉඩමක් අවිකිඳු කිසිත්තේ.		
Q 75	එම	දෙමට්තොල් පුටුමක හේ දොල්වස්වගහ	හේ අල්ලාගත යිමක ඉඩම	6 2 22
Q 75½	එම	එම	එම	0 0 15
8883½	සිසිම 3,053. අවිකිඳු කිසිත්ත:—අන්දම. ඉල්ලුම් කාලය—අර්. පි. අවිසන් මහත්මයා.	අවිකිඳු මහලාය ඉන්ද්‍රවිද්දම	අවිකිඳු මහලාය මහල	0 0 22
2391	එම	සිසිම 676. අවිකිඳු කිසිත්ත:—අඩු ඉඩමක්.		0 3 10
2392	එම	අවිකිඳු කිසිත්ත:—අන්දම.	අඩු ඉඩමක්	0 0 37
2393	එම	අවිකිඳු කිසිත්ත:—අන්දම.	අඩු ඉඩමක්	0 1 31
1636	එම	සිසිම 459. අවිකිඳු කිසිත්ත:—අන්දම.	අඩු ඉඩමක්	0 1 36
		වික්‍රමානන්දකෝරලේ මෙම්බරුවගම මහල	වික්‍රමානන්දකෝරලේ මෙම්බරුවගම මහල	4 0 32

මෙම ඉඩම් ගණන වැඩිදුර කාරණා සර්වචාර්යවරුන්ගේ අධීක්ෂණය යටතේ විකිණීම කොන්දේසි ගණනේ පරිදි ආණ්ඩුවේ ඒකාධිකාරීන්ගේ අනුමැතිය යුතුය.

ගරුගර උතුරු කන්දකර්මයේ ආඥාවලට,
ඉවර්ඩ් ඉම් කරන්,
මහලක්කාරිය පි.පී.පී.

No. 574, P. OF U. Colonial Secretary's Office, Colombo, November 3, 1902.

ON Friday, December 5, 1902, at 1 P.M., the Government Agent for the Province of Uva will put up for sale or settlement, at his office in the Kachcheri, the under-mentioned portions of Crown Land, on the terms authorized by Government.

Twenty-nine allotments of land situated in the Wellassa division of the Badulla District of the Province of Uva.

Lot.	Village.	Preliminary plan	Name of Land.	Claimant—Crown.	Description.	Extent. A. R. P.
2040	Reruwatta	606.	Matakalapuwagearawa	Claimant—Crown.	Open waste land	2 1 17
2044	Reruwatta	608.	Timbirigaha-arawa	Claimant—Crown.	Open waste land	11 3 15
2026	Bulupitiya	600.	Pahala-arawa	Claimant—Crown.	Open waste land	1 1 0
2038	Bulupitiya	604.	Palleaswedduma	Claimant—Crown.	Open waste land	6 2 20
2052	Bulupitiya	610.	Wara-atulandekelle	Claimant—Crown.	Forest	5 1 34
2053	Do.		Ellakumbura	Claimant—Crown.	Open waste and	1 2 28
2046	Danigala	609.	Asweddumekele	Claimant—Crown.	High jungle	2 1 24
2047	Do.		Gedara-aswedduma	Claimant—Crown.	Open waste land	1 0 36
1769	Morattamulla	505.	Purankumbura	Claimant—Crown.	Paddy field	4 3 34
2061	Maldamambe	615.	Haldureambepitiya	Claimant—Crown.	Open waste land	5 3 19
2062	Do.		Haldureambetatawa	Claimant—Crown.	do.	2 3 32
2055	Reruwatta	611.	Makulgasarawawewa	Claimant—Crown.	Tank	0 1 3
2056	Do.		do.	Claimant—Crown.	Open waste land	1 2 9
2027	Rerawa	601.	Migahakumbura	Claimant—Crown.	Open waste land	5 2 24
2028	Do.		Rerawawewa	Claimant—Crown.	Tank	0 1 37
2029	Do.		Hewanarawa	Claimant—Crown.	Paddy field	2 0 22
1586	Dodangolla	444.	Kakulgodapitiekumbura	Claimant—Crown.	Abandoned paddy field	8 3 9
2857	Hamapola	817.	Keenagaha-arawa	Claimant—Crown.	Paddy field	0 1 20
F 91	Do.		Keenagaha-arawapitiya	Claimant—Crown.	Land fit for paddy	0 1 33
G 91	Do.		Kotekumbura	Claimant—Crown.	Paddy field	1 0 8
2856	Hamapola	816.	Araluweinnemedakumbura	Claimant—Crown.	Paddy field	1 2 14
B 91	Do.		Araluweinneaswedduma	Claimant—Crown.	do.	1 2 24
9163	Kendawinna	3,245.	Liyangahawattahena	Claimant—Crown.	Patana and jak trees	3 0 26
B 100	Nayinnewela	933.	Alampotalanda	Claimant—Lindakumburegedara Madduma Appu.	Jungle (cleared)	2 0 18
Q 100	Kanawegolla	942.	Danduwantalawahena	Claimant—Ramasami.	Grass land	4 0 7

C 11

Lot.	Village.	Name of Land.	Description.	Extent. A. R. P.
R 100	Kanawegolla	Danduwantalawakumbura	Encroachment (paddy)	0 2 27
S 100	Do.	do.	do.	0 0 20
T 100	Do.	do.	do.	0 0 5
1884	Kudabadullagammana	Kadurugahaunewatta	Preliminary plan 550. Claimant—Crown. Chena	4 2 28

Upset price,—Rs. 10 per acre.
Further information regarding these lands may be obtained from the Surveyor-General, and regarding conditions of sale from the Government Agent, Province of Uva.

By His Excellency's command,
EVERARD IM THURN,
Colonial Secretary.

No. 574, P OF U.

වර්ෂ 1902 ක්ෂුද්‍ර නොවැම්බු මස 3 වෙනි දින කොළඹ
මහසෙනෙවුන්ගේ කාර්යාලයේ කාර්යාලයේදී.

ඉහත දිනට අනුමැතිය ලබාදුන් ඒකකලක්කාරයන්ගේ විසින් මෙහි පහත සඳහන්වන ආශ්‍රිතව සහතික ඉඩම් ආශ්‍රිතව කිසිදු වගකීමක් ප්‍රකාරයට වර්ෂ 1902 ක්ෂුද්‍ර දෙසැම්බර් මස 5 වෙනි දිනට සිකුරුදා පස්වරු 10 බදුල්ලේ සවිච්චිගේදී මෙහිදී සිකර විකුණනට යෙදෙනවා ඇත.

ඉහත දිනට බදු පලයෙන් වෙල්ලස්සේ කොට්ඨාසයේ පිහිටා තිබෙන බිම් කැබලි 29යි.
සිතියම 606. අයිතියම කිසිදු නොවේ.—ආශ්‍රිතව.

නො. (No.)	මම. (Type)	ඉඩමේ නම. (Name)	අන්දම. (Description)	මහත. (Extent) අ. ර. ප. (A. R. P.)
2040	රේරුවක්ක	වව්කලපුවාගේ අරව සිතියම 608.	මුඩු බිම	2 1 27
2044	එම	තිබ්බිගහ අරව සිතියම 600.	එම	11 3 15
2026	මුළුපිටිය	පහල අරව සිතියම 604.	එම	1 1 0
2038	එම	පල්ලෙඅස්වාද්දම සිතියම 610.	එම	6 2 20
2052	එම	වරවුලක්දෙ කැලේ	මුහුණ	5 1 34
2053	එම	ඇල්ලකුඹුර සිතියම 609.	මුඩු බිම	1 2 28
2046	දකිගල	අස්වාද්දම කැලේ	කැලේ	2 1 24
2047	එම	ගෙදර අස්වාද්දම සිතියම 505.	මුඩු බිම	1 0 36
1769	මොරක්කමුල්ල	පුරක්කුඹුර සිතියම 615.	කුඹුර	4 3 34
2061	මල්දම්අංඹ	ගස්දරාඅංඹපිටිය	මුඩු බිම	5 3 19
2062	එම	එම ගලාව සිතියම 611.	එම	2 3 32
2055	රේරුවක්ක	මකුල්ගස්අරවේවුව	පොකුණ	0 1 3
2056	එම	එම සිතියම 601.	මුඩු බිම	1 2 9
2027	රේරුව	මීගහකුඹුර	එම	5 2 24
2028	එම	රේරුවේවුව	පොකුණ	0 1 37
2029	එම	කුවක්අරව සිතියම 444.	කුඹුර	2 0 22
1586	දෙබත්ගොල්ල	කකුල්ගොඩපිටියේකුඹුර සිතියම 817.	පුරක්කුඹුර	8 3 9
2857	කාවාපොල	කිකකහඅරව	කුඹුර	0 1 20
F 91	එම	කිකකහඅරවේපිටිය	කුඹුරට ගොයනමු ඉඩම	0 1 33
G 91	එම	කොවේකුඹුර සිතියම 816.	කුඹුර	1 0 8
2856	එම	අර්චිත්තේ මැදකුඹුර	එම	1 2 14
B 91	එම	එම අස්වාද්දම සිතියම 3,245.	එම	1 2 24
9163	කැන්දම්පික	ලීගන්ගහවත්තේක	පහත සහ කොස්ගස්	3 0 26
B 100	කසිත්තෙවෙල	අයිතිකම කිසිදු නොවේ.—ලීදකුඹුරේගෙදර මද්දමඅස්ස. අලක්පොකලක්ද සිතියම 942. අයිතිකම කිසිදු නොවේ.—රුවස්සාමි.	එලීගරපු කැලේ	2 0 18
Q 100	කනවැගොල්ල	දඹුවක්කලාවේපික	ගහකොලබිම	4 0 7
R 100	එම	එම කුඹුර	කුඹුර	0 2 27
S 100	එම	එම	එම	0 0 20
T 100	එම	එම	එම	0 0 5
1884	කුඩාබදුල්ලගමමක	සිතියම 550. අයිතිකම කිසිදු නොවේ.—ආශ්‍රිතව. කදුරුගහලගවේපික	හෙත	4 2 28

අක්කරකමට ලංසුව රුපියල් 10.
මෙම ඉඩම් ගැන වැඩිදුර තොරතුරු සර්වේකර්ස්කරුල්ලක්කාරයන්ගේගෙන්ද, විකිනීමේ කොන්දේසි ගැන ඉහත දිනට අනුමැතිය ලබාදුන් ඒකකලක්කාරයන්ගේගෙන්ද දැනගනට පුළුවන.
ගරුකර උතුරුකන්වනසේගේ ආඥාව ලෙස,
ඉතිරුති ඉම් හර්ස්,
මහසෙනෙවුන්ගේ මහත.

No. 575, P. OF U.

Colonial Secretary's Office,
Colombo, November 1, 1902.

ON Monday, December 1, 1902, at 1 P.M., the Government Agent for the Province of Uva will put up for sale or settlement, at his office in the Kachcheri, the under-mentioned portions of Crown Land, on the terms authorized by Government.

Sixty allotments of land situated in the Yatikiuda division of the Badulla District of the Province of Uva.
Preliminary plan 2,122. Village—Pallepanguwa in Pattipola korale.

Lot.	Name of Land.	Name of Claimant at time of Survey.	Description.	Extent.		
				A.	R.	P.
W 196	Medagalawatta	Weligamarala and others	Chena	6	2	11
X 196	Batuwela-arawewatta	K. Banda	Garden	0	3	21
Y 196	Galpottakumburegoda	Mr. C. Esdaile	Chena	1	0	6
Z 196	Hembiligahakumbura	Don Salman Appu	Field	2	0	11
A 197	Kendagahakumbura	Sinne Levvai	do.	1	2	2
B 197	Kuruwikumbura	Arnolis Appu	do.	0	3	32
C 197	Do.	Asanela Tambi	Chena	0	0	36
D 197	Do.	Korala	do.	0	2	33
E 197	Kendagaha	A. C. D. Wattuhami	Field	0	1	30
F 197	Kahatagahawatta	Sa Kiman Saibo	Coffee	0	1	20
G 197	Do.	Bogar Saibo	Garden	0	1	26
H 197	Henayagekumburagoda	Weligamarala	Chena	8	0	38
I 197	Kosgahamulawatta	Sinne Levvai	Garden	1	0	22
J 197	Henayagekumbura	Weligamarala and others	Field	2	1	32
K 197	Oyabodakumbura	Dewa Rakkita	do.	2	3	11
L 197	Okuruwagalakumbura	Madduma Appu	do.	0	2	38
M 197	Dunukearawekumbura	R. M. Ganetirala	do.	0	2	5
N 197	Randunuarawekumbura	Kiri Banda	do.	0	3	38
O 197	Narangaha	Ana Ina Kura	Coffee	1	1	10
P 197	Do.	do.	Boutique	0	0	36
Q 197	Do.	Peruma	do.	0	0	37
R 197	Andandearawekumbura	do.	Field	1	1	0
T 197	Butawelmada-arawekumbura	Bandara	do	1	0	0
U 197	Udakumburewatta	A. M. Punchirala	Garden	2	1	2
V 197	Kosgahamulawatta	Weligamarala	do.	0	1	6
W 197	Kahatagahamulahena	do.	do.	2	2	38
X 197	Butawelmada-arawa	Bandara	Chena	5	3	38
Y 197	Tennewatta	Pansala land	Garden	0	2	30
Z 197	Pattipolaviharewatta	do.	do.	1	0	12
A 198	Pitahereliwatta	Weligamarala and others	do.	0	1	11
B 198	E tabendapuwatta	Ahangama and others	do.	1	1	5
C 198	Hindunugedarawatta	Weligamarala and others	Coffee	0	2	10
D 198	Uduwatta	Jusehami	Garden	0	2	14
E 198	Hindunugedarawatta	K. M. Kiribanda	do.	0	1	4
F 198	Migahawatta	Kirala	do.	1	2	14
G 198	Kongahayata-arawa	K. M. Jusehami	Chena	6	3	13
H 198	Hinarawekumbura	Kiribanda	Paddy field	0	1	24
I 198	Weligalwatta	Bandara Menika	Garden	0	3	0
J 198	Kamunalewatta	Jusehami	do	0	0	15
K 198	Attanagahakumburewatta	K. Suddappu	do	1	2	16
L 198	Dorakada-arawekumbura	M. M. Appuhami	Field	1	1	5
M 198	Do	M. M. Sudukuma	do	0	2	30
N 198	Ulagodawatta	K. Jusehami	Coffee	0	1	16
O 198	Attanagahakumbura	K. Suddappu	Field	2	0	33
P 198	Pinnagolla-arawekumbura	R. M. Sudumenika	do	0	2	22
Q 198	Pingola-arawekumbura	Kiribanda	do	0	1	31
R 198	Do	do	do	0	1	4
S 198	Pitiyamulakumbura	R. M. Punchirala	do	0	2	28
T 198	Medaduwekumbura	Suda and Kirala	do	0	3	5
U 198	Kumbukghadorakumbura	K. M. Kiribanda	do	0	3	0
V 198	Marangahapeliyakumbura	H. M. Sudukuma	do	0	2	32
W 198	Dorakadapeliyekumbura	S. M. Sudukuma	do	0	2	14
X 198	Medakumbura	Korala and Kiribanda	do	0	2	35
Y 198	Medakumbura	H. M. Sudukuma	do	0	2	26
Z 198	Palldorakumbura	do	do	3	1	5
A 199	Dorakadapeliyekumbura	Sudukuma	do	0	3	32
B 199	Pallegedarawatta	H. M. Suda	Garden	0	3	13
C 199	Walkemitiwatta	Sudukuma	do	0	2	24
D 199	Endarukumbura	H. M. Punchibanda and others	Coffee	1	1	6
E 199	Rambukketiyewele Gannilewatta	K. M. Hinappu and Weligamarala	Garden	0	1	4

Upset price,—Rs. 10 per acre.

Claimants whose claims are admitted will be required to pay the survey and certificate of quiet possession fees on day of settlement. The survey fee is Rs. 2-50 per acre, and the certificate of quiet possession fee 50 cents for each lot.

Further information regarding these lands may be obtained from the Surveyor-General, and regarding conditions of sale from the Government Agent, Uva.

By His Excellency's command,
EVERARD IM THURN,
Colonial Secretary.

No. 575, P. OF U.

වර්ෂ 1902 ක්‍රිස්තව්‍ය පොවැම්බු මස 1 වෙනි දින කොළඹ

මහලේකම් කාර්යාලයෙන් සම්පූර්ණ කළ නොහැකි විෂය.

උග්‍ර ව්‍යාජි ආණ්ඩුවේ එස්.කෙ.වී. විසින් මෙහි පහත සඳහන් වෙහ ආණ්ඩු සේවකයන් වූ මාණි කිසිකුමාර ප්‍රකාශන විසින් 1902 ක්‍රිස්තව්‍ය මස 1 වෙනි දින පසු දවස 12 බදු මාණි විසින් මාණි නිකුත් කළ හා මාණි නිකුත් කළ සේවකයා ඇත.

උග්‍ර ව්‍යාජි බදු මාණි සේවකයන් සම්බන්ධ සේවයේ පිහිටා තිබෙන නිමැවුම් 603.

සිතියම 2,122. ගම—පාලිපොලානෝල් පල්ලොනගම.

අංක.	ඉඩමේ නම.	අයිතිකම් නිකුත්කරු.	අත්දම.	මහල. අ. රු. ප.
W 196	මැදුලලවත්ත	වැලිගමරල සහ තවත්	සේන	6 2 11
X 196	බටුබෙලඅරවත්ත	කේ. බන්ධා	වත්ත	0 3 21
Y 196	ගල්පොත්තේකුඹුරේ			
Z 196	ගොඩ	ඇම්. සී. ඇස්. ඩේල්	සේන	1 0 6
A 97	තිඹිලියකකුඹුර	දොන් සලාමත්තු	කුඹුර	2 0 11
B 197	කැන්දගොකුඹුර	සිත්තලෙවරු	එම	1 2 2
C 197	කුරුමුණ	අරහෝලියේප්ප	එම	0 3 32
D 197	එම	අසංචාරාගම්බි	සේන	0 0 36
E 197	එම	කෝරල	එම	0 2 33
F 197	කැන්දගොකුඹුර	ඒ. සී. සී. වත්තුකාමි	කුඹුර	0 1 30
G 197	කනටගොකුඹුර	සාකිමත් සිසිල	කෝපිය	0 1 20
H 197	එම	බෝර්ස් සිසිල	වත්ත	0 1 26
I 97	සේනගොකුඹුරේගොඩ	වැලිගමරල	සේන	8 0 38
J 197	කෝසගොකුඹුර	සිත්තලෙවරු	වත්ත	1 0 22
K 197	සේනගොකුඹුර	වැලිගමරල සහ තවත්	කුඹුර	2 1 32
L 197	මංගොකුඹුර	දේවරත්නිකත්	එම	2 3 0
M 97	මාණිකුඹුර	මැදුලප්ප	එම	0 2 38
N 197	දුකුණේඅරවෙකුඹුර	ආර්. ඇම්. මංගොකුඹුර	එම	0 2 5
O 197	රත්නකුඹුර	කිරිබත්ත	එම	0 3 38
P 197	කාර්ගොකුඹුර	ආකා. ර්. කා. කුරු	කෝපිය	1 1 10
Q 197	එම	එම	කබේ	0 0 36
R 197	එම	පොරොමා	එම	0 0 37
S 197	අත්දත්තේඅරවෙකුඹුර	එම	කුඹුර	1 1 0
T 197	බටුබෙලඅරවෙකුඹුර	බන්ධා	එම	1 0 0
U 197	උඩකුඹුරේවත්ත	ඒ. ඇම්. ප්‍රාණිඳු	වත්ත	2 1 2
V 197	කෝසගොකුඹුර	වැලිගමරල	එම	0 1 6
W 197	කනටගොකුඹුරේ	එම	එම	2 2 38
X 197	බටුබෙලඅරව	බන්ධා	සේන	5 3 38
Y 197	කැන්දගොකුඹුර	පත්තල	වත්ත	0 2 30
Z 197	පව්වපොලවත්ත	එම	එම	1 0 12
A 198	පිටතේලියවත්ත	වැලිගමරල සහ තවත්	එම	0 1 11
B 198	ඇටබැදුපුවත්ත	අකන්ගම් සහ තවත්	වත්ත	1 1 5
C 198	හිඳුකුඹුරේවත්ත	වැලිගමරල සහ තවත්	කෝපිය	0 2 10
D 198	උඩවත්ත	තිසසාමි	වත්ත	0 2 14
E 198	හිඳුකුඹුරේවත්ත	කේ. ඇම්. කිරිබත්ත	එම	0 1 4
F 198	මිහගොකුඹුර	කිරිඳු	එම	1 2 14
G 198	කෝසගොකුඹුර	කේ. ඇම්. කිසසාමි	සේන	6 3 13
H 198	සිත්තලෙවත්ත	කිරිබත්ත	කුඹුර	0 1 24
I 198	වැලිගමරල	බන්ධා මංගොකුඹුර	වත්ත	0 3 0
K 198	අත්තකුඹුරේ			
L 198	වත්ත	කේ. සුද්දප්ප	එම	1 2 16
M 198	දොරකොඩිඅරවෙකුඹුර	ඇම්. ඇම්. අප්පුකාමි	කුඹුර	1 1 5
N 198	එම	ඇම්. ඇම්. සුදුකුමා	එම	0 2 30
O 198	උග්‍රගොකුඹුර	කේ. තුසේකාමි	කෝපිය	0 1 16
P 198	අත්තකුඹුරේ	කේ. සුද්දප්ප	කුඹුර	2 0 33
Q 198	කුඹුර	ආර්. ඇම්. සුදුමංගොකුඹුර	එම	0 2 22
R 198	පිත්තලෙවත්ත	කිරිබත්ත	එම	0 1 31
S 198	එම	එම	එම	0 1 4
T 198	පිටතේලියකුඹුර	ආර්. ඇම්. ප්‍රාණිඳු	එම	0 2 28
U 198	මැදුලප්ප	සුදු සහ කිරිඳු	එම	0 3 5
V 198	කුඹුරේකුඹුර	කේ. ඇම්. කිරිබත්ත	එම	0 3 0
W 198	වෘත්තකුඹුර			
X 198	දොරකොඩිප්පෙකුඹුර	එම්. ඇම්. සුදුකුමා	එම	0 2 32
Y 198	මැදුලප්ප	ඇස්. ඇම්. සුදුකුමා	එම	0 2 14
Z 198	එම	කෝරල සහ කිරිබත්ත	එම	0 2 35
A 199	පල්ලේදොරකුඹුර	එම්. ඇම්. සුදුකුමා	එම	0 2 26
B 199	දොරකොඩිප්පෙකුඹුර	එම	එම	3 1 5
C 199	පල්ලේදොරකුඹුර	සුදුකුමා	එම	0 3 32
D 199	පල්ලේදොරකුඹුර	එම	එම	0 3 13
E 199	වල්ලේදොරකුඹුර	එම්. ඇම්. සුදු	වත්ත	0 2 24
F 199	වල්ලේදොරකුඹුර	සුදුකුමා	එම	0 2 24
G 199	ඇත්දොරකුඹුර	එම්. ඇම්. ප්‍රාණිඳු සහ තවත්	කෝපිය	1 1 6

කො.	ඉඩමේ නම.	ගම.	අන්දම.	මහස. අ. රු. ප.
E 199	රුක්මික විශේෂවලයන් කිහිපයක්	කේ. ඇම්. හීන්අප්පු සහ වැලි ගමරල	වත්ත	0 1 4
සේකරගමට ලක්වූ රු.පි.ලේ 103.				
රුක්මික ඒකකයකට අමතරව රු.පි.ලේ 103 කාරයින් එසේම සේකරගම දිනේදීම මිනිසුන්ට භාජන වශයෙන් වුල් මප්පු ගාස්තුවක් වෙතුවන බව මි. 103.				
අක්කරයකට මිනිසුන්ගෙන් වැඩිම 2:50 සහ බිත්තරයකට කි වුල් මප්පු ගාස්තුව 50%.				
මෙම ඉඩම් ගැන වැඩිදුර තොරතුරු සර්වමංකරයක් ලෙසින් සහ එකිනෙක සොයාගැනීමට ග. ම. රු.පි.ලේ ආණ්ඩුවේ ඒකකයකට සහායකයන් ද දැනගන්නට වුවහොත්.				
ගරුගර උතුරු කන්දකට අයුරු වශයෙන්, ඉපිරිමි ඉම් හර්ස්, මහසකුකාරියේ වෙසෙයි.				

No. 576, P. OF U.

Colonial Secretary's Office,
Colombo, November 1, 1902.

ON Tuesday, December 9, 1902, at 1 P.M. the Government Agent for the Province of Uva will put up to auction at his office in the Kachcheri, the under-mentioned portions of Crown Land, on the terms authorized by Government.

Fourteen allotments of land situated in the Wellassa division of the Badulla District of the Province of Uva.

Lot.	Village.	Preliminary plan 1,040.—Applicant Nil.			Description.	Extent. A. R. P.
		Name of Land.	Name of Claimant.			
3452	Kendawinna in Medagam pattu	Karametiyakumbura	Crown		Paddy	1 3 34
Preliminary plan 1,041. Applicant—A. M. Keedin.						
3454	Dambagalla in Dambagalla korale	Katupellehena	Mulahagodagedara Hinappu		Chena	2 3 25
3455	Do	do	do		do	3 0 10
3456	Do	do	do		do	1 3 15
V 117	Do	do	do		Paddy	0 3 25
Preliminary plan 1,042. Applicant—Gangodagedara Maddumarala.						
3457	Therelagam in Dambagalla korale	Kaduarawa	Crown		Paddy	3 1 0
Preliminary plan 1,047. Applicant—R. C. Sudu Banda Gamarala.						
3467	Yakunnawa in Medagam pattu	Uda-arawa	Crown		Paddy	2 1 26
R 118	Do	Asweddumepitiya	G. Hinappu		Land fit for paddy	0 0 34
S 118	Do	Medagedarawatta	M. Hinappu		Garden	1 1 8
T 118	Do	Gamagedarawatta	G. Hinappu		do	0 2 34
Preliminary plan 1,048. Applicant—Nil.						
3468	Dunumewa in Medagam pattu	Pahalakumburapitiya	Crown		Paddy	0 2 12
3469	Do	Nanakepukiwlehena	do		Chena	4 2 28
Preliminary plan 1,052. Applicant—Wattegedara Kiri Banda.						
3479	Bendiyawa in Medagam pattu	Koudawallakumbura	Crown		Paddy	3 3 10
Preliminary plan 376. Applicant—Nil.						
1226	Pitadeniya in Medagam pattu	Godamullagehena	Crown		Chena	4 0 37.50

Upset price,—Rs. 10 per acre.

Further information regarding these lands may be obtained from the Surveyor-General, and regarding the conditions of sale from the Government Agent, Province of Uva.

By His Excellency's command,
EVERARD IM THURN,
Colonial Secretary.

No 576, P. FO U.

විෂි 1902 ක්වු නොවැම්බර් මස 1 වෙනි දින කොළඹ
මහසකුකාරියේ උත්තරයේ කන්කොරුගම දිස.

ලැබී ඇති ඉඩම් ආණ්ඩුවේ ඒකකයකට සහායකයන් විසින් මෙහි පහත සඳහන්වන ආණ්ඩුව සන්තක ඉඩම් ආණ්ඩුවේ නියෝගවලට ප්‍රකාරයට විෂි 1902 ක්වු දෙසැම්බර් මස 9 වෙනි දිනට අහරුවාද පස්වරු 1 ව බදු එකවරින්ම දීමට වෙන්දේසිකර විකුණන බව සඳහන් ව ඇත.

උඩ දිසාවේ බදු පරායේ වෙල්ලස්ස කොට්ඨාසයේ පිහිටා තිබෙන බිම්කැබලි 14යි.

කො.	ගම.	ඉඩමේ නම.	අන්දම.	මහස. අ. රු. ප.
3452	මැදගත්පත්තුවේ කැන්දවිත්ත	කරමැවිසේකුඹුර	කුඹුර	1 3 34
සිතියම 1,041. ඉල්ලීමකාරයා—ඒ. ඇම්. කීදීන්. අයිතිකම කිසිත්තා—මුලකොට්ටොරේ හීන්අප්පු.				
3454	දම්ගල්ලකොරලේදම්ගල්ල	කඩපැලල්ලෙයේන	හේන	2 3 25
3455	එම	එම	එම	3 0 10
3456	එම	එම	එම	1 3 15
V 117	එම	එම	කුඹුර	0 3 25
සිතියම 1,042. ඉල්ලීමකාරයා—ගන්ගොට්ටොරේ මැද්දමරල. අයිතිකම කිසිත්තා—ආණ්ඩුව.				
3457	දම්ගල්ලකොරලේතෙරලගම	කුඹුර	කුඹුර	3 1 0
සිතියම 1,047. ඉල්ලීමකාරයා—අර්. ජ. පුදබත්තා ගමරල.				
3467	මැදගත්පත්තුවේ කැන්දවිත්ත	උඩආරම	කුඹුර	2 1 26
අයිතිකම කිසිත්තා—ඒ. හීන්අප්පු, අස්වැද්දුමේපිපිය				
R 118	එම	අයිතිකම කිසිත්තා—අම්. හීන්අප්පු.	වි වැපිරීමට හොඳ බිම	0 0 34
අයිතිකම කිසිත්තා—අම්. හීන්අප්පු.				
S 118	එම	මැදගොදරවත්ත	වත්ත	1 1 8
අයිතිකම කිසිත්තා—ඒ. හීන්අප්පු.				
T 118	එම	ගමගොදරවත්ත	එම	0 2 34

කො.	ගම.	ඉඩමේ නම.	අන්දම.	මහක. අ. රු. ප.
		සිතියම 1,048.	අසිතිකම කියන්නා—ආණ්ඩුව.	
3468	මැදගත්පත්තුච්චේදුච්ච	පහලකුඹුරපිටිය	කුඹුර	0 2 12
3469	එම	වනකැපුකිටුලේගේන	ගේන	4 2 28
		සිතියම 1,052.	ඉල්ළුමාරයා—වන්නේගෙදර කිරිබන්ඩා.	
3479	මැදගත්පත්තුච්ච බැන්ඩියාව	කොත්චාච්චලේකුඹුර	කුඹුර	3 3 10
		සිතියම 376.		
1226	මැදගත්පත්තුච්චපිට්ටෙහිය	ගොඩමුල්ලගේගේන	ගේන	4 0 37-50
		අක්කරයකට ලත්සුව රුපියල් 10යි.		

මෙම ඉඩම් ගැණ වැඩිදුර කාරණා සර්වේශ්චරිතකර්මලක්ෂණයන්ගෙන්ද, විකිනීමේ කොන්දේසි ගැණ උමේ ආණ්ඩුවේ ඒජන්තලක්ෂණයන්ගෙන්ද දැනගන්නට පුළුවන.

ගරුභර උතුමානන්වහන්සේගේ ආඥාවලෙස.

ඉව්වර්ඩ් ඉම් තර්න්,
මහසෙනෙවුකාරීස් වමිහ.

No. 577, P. OF U.

Colonial Secretary's Office,
Colombo, November 1, 1902.

ON Tuesday, December 9, 1902, at 1 P.M., the Government Agent for the Province of Uva will put up for sale or settlement, at his office in the Kachcheri, the under-mentioned portions of Crown Land, on the terms authorized by Government.

Thirty-four allotments of land situated in the Badulla District of the Province of Uva.

Preliminary plan 1,029.

Claimant—Crown.

Applicant—Mahalagedara Malhami.

Lot.	Village.	Name of Land.	Description.	Extent. A. R. P.
3415	Medawela in Yatipalata korale, Udakinda	Mananna-arawa	Paddy field	0 1 35
		Preliminary plan 1,038.		
3436	Etampitiya-Udagama in Dehiwinipalata, Udakinda	Bangalawewatta	Chena jungle	1 2 27
		Preliminary plan 1,035.		
3427	Alawatugoda in Uduplata korale kinda	Udu-Mahawelatennepatana	Patana	2 0 18
		Preliminary plan 1,039.		
3438	Ginnaruwa in Bintenna korale of Bintenna	Lindakotuwakumbura	Paddy field	2 0 18
3439	Do	Dambagahaira	do	2 1 35
3440	Do	Aratupollekumbura	do	0 3 0
3441	Do	Kahalgodairewela	do	3 2 34
3442	Do	Madawalakoteira	do	1 2 27
3443	Do	Dunumadalagahaira	do	1 2 16
3444	Do	Kudaira	do	1 2 5
3445	Do	Karanda-atteira	do	1. 1 29
3446	Do	Mahakumbura	do	4 2 4
3447	Do	Kotuwekumbura	do	1 3 4
3448	Do	Muttettuwekumbura	do	2 3 16
3449	Do	Gannilekumbura	do	1 2 4
3450	Do	Kolonatteira	do	4 1 5
3451	Do	Wagalekumbura	do	3 2 0
U 117	Do	Aswedduma	do	2 3 20
		Preliminary plan 1,054.		
3484	Elewela in Bintenna korale of Bintenna	Ambagahalanda	Jungle	1 1 12
3485	Do	Ambagahawewaswedduma	Paddy field	0 0 12
3486	Do	do	do	2 3 2
3487	Do	Migahakumbura	do	1 1 17
		Preliminary plan 864.		
		Applicant—C. Sadyan Kangani.		
2991	Ranasinhagama in Kandapalla korale, Wellawaya	Warakagasagalepatana	Patana	26 1 6
2992	Do			
2994	Do	Kahatagahapatana	do	9 3 31
2996	Do	Warakagahapatana	do	9 1 38
		Gordianpatana	do	9 0 35
		Preliminary plan 1,030.		
		Claimant—Meddamarala.		
3416	Kimbulawela in Buttala Wedirata korale of Buttala	Bakinigaha-arawahena	Chena	0 0 27
		Claimant—Crown.		
3417	Kimbulawela in Buttala Wedirata korale of Buttala	Bakinigaspitiya-arawa	Field	1 3 0

Lot.	Village.	Name of Land.	Description.	Extent. A. R. P.
Preliminary plan 739. Applicant—C. Esdaile, Esq. Claimant—Crown.				
2557	Mapaella in Pattipola korale, Yatikinda	Mapaelleimegalapatana	Forest and patana	36 0 13
2557½	Do	Imagalakele	Jungle	1 2 36
2557¾	Do	do	do	3 0 31
2559	Do	Mapaellekele	Forest	7 1 28
2566	Do	Siyangollehelapatana	Patana	19 2 30
2567	Do	do	Patana and forest	5 2 14

Upset price,—Rs. 10 per acre.

Further information regarding these lands may be obtained from the Surveyor-General, and regarding conditions of sale from the Government Agent, Uva.

By His Excellency the Governor's command,
EVERARD IM THURN,
Colonial Secretary.

No. 577, P. OF U.

විඡ් 1902 ක්වු නොවැම්බර් මස 1 වෙනි දින නොලුම්
මහජනාධිපතිවරයාගේ නියෝගයට අනුව

උඩු දිසාවේ ආණ්ඩුවේ ඒජන්තවරයාගේ විසින් මෙහි පහත සඳහන්වන ආණ්ඩුව සත්කක ඉඩම් ආණ්ඩුවේ නියෝගවලට ප්‍රකාරයට විඡ් 1902 ක්වු දෙසැම්බර් මස 9 වෙනි දින වූ අතහැරවැදී පස්වරු 1ට බදු එ කම්මරිස්සේදී විකුණනුට නොහොත් නිරවුල් කරනුට යෙදෙනවා ඇත.

උඩු දිසාවේ බදු එ පලාතේ කොට්ඨාසයේ පිහිටා තිබෙන විවිධ ඉඩම්.

පිහිටීම 1,029. ඉල්ලුම්කරණ—මහලයෙදර මල්කම්.
අයිතිකම් කිසිත්තා—ආණ්ඩුව.

නො.	ගම.	ඉඩමේ නම.	අන්දම.	මහත. අ. රු. ප
3415	උඩුකිදෙසවිපලාතකෝරලේ මැද වෙල	මනත්තආරව සිහිම 1,038.	කුඹුර	0 1 35
3436	උඩුකිදෙසවිපලාතකෝරලේ ඇට්ටිපිටිය	බත්ගලාවෙවත්ත සිහිම 1,035.	ගේන	1 2 27
3427	උඩුකිදෙසවිපලාතකෝරලේ අලවතු ගොඩ	මහවෙලකුණත්තේපහන සිහිම 1,039.	පහන	2 0 18
3438	බිත්තැන්තේ, බිත්තැන්තකෝරලේ	ලීදකොටුවකුඹුර	කුඹුර	2 0 18
3439	එම	දඹගහඉරේ	එම	2 1 35
3440	එම	අරවුපොල්ලෙකුඹුර	එම	0 3 0
3441	එම	කහල්ගොඩඉරේවෙල	එම	3 2 34
3442	එම	මඩවලකොට්ටිඉරේ	එම	1 2 27
3443	එම	දුඤ්චලාගහඉරේ	එම	1 2 16
3444	එම	කුඹාඉරේ	එම	1 2 5
3445	එම	කරදිආත්තඉරේ	එම	1 1 29
3446	එම	මහකුඹුර	එම	4 2 4
3447	එම	කොටුවකුඹුර	එම	1 3 4
3448	එම	මුත්තෙත්තවකුඹුර	එම	2 3 16
3449	එම	ගන්නිලේකුඹුර	එම	1 2 4
3450	එම	කොලොන්නේඉරේ	එම	4 1 5
3451	එම	වගලෙකුඹුර	එම	3 2 0
U 117	එම	අස්වැද්දුම සිහිම 1,054.	එම	2 3 20
3484	බිත්තැන්තේ බිත්තැන්තකෝරලේ ඇල්ලේවෙල	අඹගහලන්ද	කැලේ	1 1 12
3485	එම	අඹගහවැලේ අස්වැද්දුම	කුඹුර	0 0 12
3486	එම	එම	එම	2 3 2
3487	එම	මහකුඹුර සිහිම 864. ඉල්ලුම්කරණ—ඩී. සැඩ්ස් කන්තානි. අයිතිකම් කිසිත්තා—ආණ්ඩුව.	එම	1 1 17
2991	වැල්ලවගේ කන්දපල්ලකෝරලේ රනසිංහගම	වරකගස්අගලෙපහන	පහන	26 1 6
2992	එම	කහලිගහපහන	එම	9 3 31
2994	එම	වරකගහපහන	එම	9 1 38
2996	එම	ගාඹිසත්පහන සිහිම 1,030. අයිතිකම් කිසිත්තා—මද්දුමරල.	එම	9 0 35
3416	මුත්තල මුත්තලවැදිරිකෝරලේ කිඹුලාවෙල	බිත්තියආරවෙසේන අයිතිකම් කිසිත්තා—ආණ්ඩුව.	ගේන	0 0 27
3417	එම	බිත්තියපිටිදආරව සිහිම 739. ඉල්ලුම්කරණ—ඩී. ඇස්. බේල්.	කුඹුර	1 3 0
2557	ගවිකිදෙසවිපලාතකෝරලේ මාපා ඇල්ල	මාපාඇල්ලේඉමේ ගලපහන	මුකලාන සහ පහන	36 0 13
2557½	එම	ඉමේගලකැලේ	කැලේ	1 2 36
2557¾	එම	එම	එම	3 0 31
2561	එම	සිසත්ගොල්ලෙපහන	පහන	19 2 30
2559	එම	මාපාඇල්ලේකැලේ	මුකලාන	7 1 28
2567	එම	සිසත්ගොල්ලෙපහන	පහන සහ මුකලාන	5 2 14

අක්කරයකට ලත්සුව රුපියල් 10යි.

මෙම ඉඩම් ගැන වැඩිදුර කාරණා සර්වේයර්වරයාගේ නියෝගයට අනුව විකිණීමේ කොන්දේසි ගැන උංඹේ ආණ්ඩුවේ ඒජන්තවරයාගේ නියෝගයට අනුව දැනගන්නට වුවහොත්.

ගරුඋර උතුමානත්තකේසේගේ ආඥාවලට,
ඉතිරිඟි ඉම් කරණ,
මහලය.

No. 578, P. OF U.

Colonial Secretary's Office,
Colombo, November 7, 1902.

ON Monday, December 15, 1902, at 1 P.M., the Government Agent for the Province of Uva will put up for sale or settlement, at his office in the Kachcheri, the under-mentioned portions of Crown Land, on the terms authorized by Government.

Forty-nine allotments of land situated in the Badulla District of the Province of Uva.

Preliminary plan 2,930. Claimant—Crown.

Lot.	Village.	Name of Land.	Description.	Extent		
				A.	R.	P.
22	Sudupapawela in Wellawaya	—	Thorny jungle	1	0	0
23	Do	—	do	1	0	0
24	Do	—	Old abandoned field	3	1	0
35	Do	—	Jungle land	0	3	37
36	Do	—	do	0	3	34
102	Do	—	do	0	3	19
113	Do	—	do	0	2	18
122	Do	—	do	1	1	1
131	Do	—	do	1	0	25
132	Do	—	Forest	3	0	15
133	Do	—	do	1	1	26
134	Do	—	do	1	1	23
135	Do	—	Chena	1	2	39
136	Do	—	do	1	3	9
137	Do	—	do	1	2	1
138	Do	—	Jungle	1	0	35
139	Do	—	Chena	2	0	17
140	Do	—	Forest and chena	1	3	23
141	Do	—	Jungle and chena	2	3	1
142	Do	—	Jungle	2	0	16
143	Do	—	do	1	2	3
144	Do	—	do	2	0	11
145	Do	—	do	2	3	9
146	Do	—	Old field	4	1	14
148	Do	—	do	3	1	36
155	Do	—	do	1	2	15
185	Do	—	do	1	2	0
190	Do	—	do	1	1	15
191	Do	—	do	2	1	25
194	Do	—	do	3	0	8
195	Do	—	do	2	1	0
196	Do	—	do	2	3	14
197	Do	—	do	1	0	25
198	Do	—	do	2	1	16
199	Do	—	do	2	0	17
200	Do	—	do	3	1	2
		Preliminary plan 3,395.				
9426	Gawarammana in Udukinda	Kokatiyauda-arawa	Paddy field	0	2	23
		Preliminary plan 3,342.				
9333	Gawarammana in Udukinda	Nikagahagoda	Patana	2	1	17
9333½	Do	do	do	0	1	17
9334	Do	do	do	1	0	15
9334½	Do	do	do	0	0	26
9336	Do	Pila-arawepatana	do	6	2	3
		Preliminary plan 3,254.				
9180	Dewitotawela in Udukinda	Silpota-arawewattehena	Patana	1	0	37
		Preliminary plan 3,231.				
9121	Mirahawatta	Pillagodapatana	Patana	3	0	31
		Preliminary plan 2,549.				
5116	Boralanda in Dambawinipalata, Udukinda	Mankelipatana	Patana (old coffee)	0	2	20
		Preliminary plan 954.				
3282	Horatota	Heenarawa	Paddy field	0	0	37
2440	Kahagolla	Udawewapatana	Patana	7	2	26
		Preliminary plan 789.				
2744	Kebellewela	Udaulpotapatana	Patana	0	0	30
2744½	Do	do	do	1	0	14

Upset price,—Rs. 10 per acre.

Further information regarding these lands may be obtained from the Surveyor-General, and regarding conditions of sale from the Government Agent, Province of Uva.

By His Excellency's command,

EVERARD IM THURN,
Colonial Secretary.

No. 578, P. OF U.

වස 1902 ක්වු කොමර්සියු මස 7 වෙනි දින කොමු
මහසෙකුකාරිස්ලකතාත්සෙසෙ කන්කෝරුවෙදිස.

දිසාවේ ආණ්ඩුවේ ඒජන්තලකතාත්සෙ විසින් වෙසි පහත සඳහන්වෙන ආණ්ඩුව සන්තක ඉඩම් ආණ්ඩුවේ නියෝගවල ප්‍රකාරයට වස 1902 ක්වු දෙසැම්බර් මස 15 වෙනි දිනවු සඳු දවල් 1 ව ඛදුළු කවර්ප් සේදි වෙන්දේසිකර විකුණන්නට යෙදෙනවා ඇත.

ලඟ දිසාවේ ඛදුළු පලාතේ විමකාවෙලි 49 ක්.

සිතියම 2,930. අයිතියම කියන්නා—ආණ්ඩුව.

නො.	ගම.	ඉඩම් නම.	අන්දම.	මහත.
				අ. රු. ප.
22	වැල්ලවාසේ සුදුසාතවෙල	—	කවුසහිත කැලේ	1 0 0
23	එම	—	එම	1 0 0
24	එම	—	පරත පුරන්වි නිවෙහ කුඹුර	3 1 0
35	එම	—	කැලේ	0 3 37
36	එම	—	එම	0 3 34
102	එම	—	එම	0 3 19
113	එම	—	එම	0 2 18
122	එම	—	එම	1 1 1
131	එම	—	එම	1 0 25
132	එම	—	මුකලාන	3 0 15
133	එම	—	එම	1 1 26
134	එම	—	එම	1 1 23
135	එම	—	සේන	1 2 39
136	එම	—	එම	1 3 9
137	එම	—	එම	1 2 1
138	එම	—	කැලේ	1 0 35
139	එම	—	සේන	2 0 17
140	එම	—	මුකලාන සහ සේන	1 3 23
141	එම	—	කැලේ සහ සේන	2 3 1
142	එම	—	කැලේ	2 0 16
143	එම	—	එම	1 2 3
144	එම	—	එම	2 0 11
145	එම	—	එම	2 3 9
146	එම	—	පරත කුඹුර	4 1 14
148	එම	—	එම	3 1 36
155	එම	—	එම	1 2 15
185	එම	—	එම	1 2 0
190	එම	—	එම	1 1 15
191	එම	—	එම	2 1 25
194	එම	—	එම	3 0 8
195	එම	—	එම	2 1 0
196	එම	—	එම	2 3 14
197	එම	—	එම	1 0 25
198	එම	—	එම	2 1 16
199	එම	—	එම	2 0 17
200	එම	—	එම	3 1 2
9426	ලඹුකිද ගවරමොන	සිතියම 3,395. කොකවිලවිඅරුව සිතියම 3,342.	කුඹුර	0 2 23
9333	එම	නිකගහගොඩ	පහත	2 1 17
9333½	එම	එම	එම	0 1 17
9334	එම	එම	එම	1 0 15
9334½	එම	එම	එම	0 0 26
9336	එම	පිල්ලෙඟුණුවපහත සිතියම 3,254.	එම	6 2 3
9180	ලඹුකිද දිවිකොටවෙල	පිල්ලෙඟුණුවවත්තේසෙහ පහත සිතියම 3,231.		1 0 37
9121	මරකවත්ත	පිල්ලෙඟුණුවපහත සිතියම 2,549.	එම	3 0 31
8116	ලඹුකිද දඹවිතිපලාන බොරලක්ද	මත්කැලිපහත සිතියම 954.	පහත සහ පරතාකපිටා	0 2 20
3282	කොරකොට	සිත්අරුව	කුඹුර	0 0 37
2440	කතාගල්ල	ලඹවැවෙපහත සිතියම 789.	පහත	7 2 26
2744	කැබෙල්ලෙවෙල	ලඹලේපොහපහත	එම	0 0 30
2744½	එම	එම	එම	1 0 14

අක්කරසකට ලක්කුව රුපියල් 10යි.

මෙම ඉඩම් සම්බන්ධව වැඩිදුර කොරතුරු සර්වමාර්ජනරුලකතාත්සෙසෙසෙද, විකිනිමි කොන්දේසි ගණ ලඟ දිසාවේ ආණ්ඩුවේ ඒජන්තලකතාත්සෙසෙසෙද දුකගන්නට පුළුවන.

ගරුගර ලකුමානත්වයත්සෙසෙ ආඥාවලක,
ඉවුරුති ඉම් කරු,
මහසෙකුකාරිස්ලකතාත්සෙසෙ.

No. 579, P. OF U.

Colonial Secretary's Office,
Colombo, November 11, 1902.

ON Wednesday, December 17, 1902, at 1 P.M., the Government Agent for the Province of Uva will put up to auction, at his office in the Kachcheri, the under-mentioned portions of Crown Land, on the terms authorized by Government.

Forty-two allotments of land situated in the Badulla District of the Province of Uva.
Preliminary plan 203. Village—Aralutalawa in Kalupahanawasama of Kandapalla korale.

Lot.	Name of Land.	Name of Claimant.	Description.	Extent.	
				A.	R. P.
W 18	Aralutalawakabaragalapatana, and Walawwakandurapatanas	Crown	Patana	85	3 0
Y 18	Migahamulahena and Rukkattana-gahamulahena	do.	Patana and scrub	0	1 34
B 19	Walawwakandurapatana	do.	do.	0	1 0
D 19	Do.	do.	do.	0	1 18
E 19	Do.	do.	do.	0	2 13
F 19	Do.	do.	do.	0	2 37
G 19	Do.	do.	do.	0	1 16
H 19	Do.	do.	do.	0	1 10
I 19	Do.	do.	do.	0	2 2
J 19	Do.	do.	do.	0	3 28
3143	Wattekele	Preliminary plan 911. Village—Andawalayaya in Wellawaya korale. Crown	Native garden	3	0 16
1670	Warakagagolla	Preliminary plan 473. Village—Ranasinghagama in Kandapalla korale. Crown	Jungle	1	2 28
240	Walawwakanduralangahena	Preliminary plan 93. Village—Naranmankada in Kandapalla korale. Crown	Patana	3	1 24
201	Galmukalana	Preliminary plan 77. Village—Bulatwelgoda in Kandapalla korale. Crown	Forest	18	0 14
202	Kitulgasarakele	do.	do.	1	2 10
Q 8	Do.	do.	Felled forest	1	0 4
203	Ittewelgalamukalana	do.	Forest	9	1 9
R 8	Eraminiyamadahena	do.	do.	4	2 11
1053	Kapulanearawa	Preliminary plan 331. Village—Polgaspitiya in Wellawaya korale. Crown	Chena	2	1 2
1056	Hekolonarawa	do.	do.	3	1 29
573	Kariawaka or Rupe-ellehena	Preliminary plan 213. Village—Radakandurewela in Udapalata. Crown	Chena	0	2 1
J 20	Nikatennedaranda	do.	do.	0	1 21
574	Do.	do.	Patana	0	2 10
400	Oyatawelapaula	Preliminary plan 145. Village—Puhulpola in Dambawinipalata. Crown	Old coffee garden	1	3 34
346	Idiamankada	Preliminary plan 122. Village—Pannalawela in Medapalata korale. Crown	Chena	1	2 21
150	Kinagahalangapatana	Preliminary plan 60. Village—Dambewela in Dehiwinipalata. Crown	Jungle and patana	4	0 30
1752	Hapugahaeleaswedduma	Preliminary plan 500. Village—Hinnarangolla in Dambawinipalata. Crown	Old field	0	2 7
1754	Bokkearawepatana	do.	Patana	0	3 11
6406	Welimadatenna	Preliminary plan 1,994. Village—Welimada in Udapalata. Crown	Patana and chena	3	3 14
6407	Do.	do.	do.	1	2 6
2429	Lena	Preliminary plan 578. Village—Ranhawadigama in Yatipalata. Crown	Chena	10	3 25
2430	Do.	do.	do.	23	3 20
2473	Kudagoda	Preliminary plan 605. Village—Peliawella in Yatipalata. Crown	Grass land	2	3 33
2452	Pattikadehena	Preliminary plan 599. Village—Ambagasdowa in Yatipalata. Crown	Grass land	3	2 38
2456	Do.	do.	do.	2	2 38
2431	Ranhawadiyetenna	Preliminary plan 588. Village—Ranhawadigama in Medapalata. Crown	Grass land	19	3 0
Q 114	Dambagasulpota	Preliminary plan 136. Village—Haputale in Mahapalata korale. Crown	Old garden	8	0 0
R 114	Do.	do.	do.	3	1 2
363	Kobbemulahena	Preliminary plan 129. Village—Idama in Medapalata korale. Crown	Chena	2	0 0
343	Kalugalagawa	Preliminary plan 121. Village—Pannalawela in Medapalata. Crown	Chena	3	3 10
341	Mullehena	Preliminary plan 120. Village—Yonpana in Gampaha korale. Crown	Chena	6	2 30

Lot.	Name of Land.	Name of Claimant.	Description.	Extent. A. R. P.
215	Metipimbiyalanda	Village—Palugama in Udapalata, Crown	Patana	6 1 29
Upset price,—Rs. 10 per acre.				

NOTE.—Claimants of lands whose claims are admitted will be required to pay on the date of sale survey fees at the rate of Rs. 2.50 per acre for the issue of certificates of quiet possession.

Further information regarding these lands may be obtained from the Surveyor-General, and regarding conditions of sale from the Government Agent, Province of Uva.

By His Excellency's command,
EVERARD IM THURN,
Colonial Secretary.

No. 579, P. OF U.

විෂි 1902 ක්වූ නොවැරදිවූ මස 11 වෙනි දින කොලඹ මහසෙනරත්නපුරයේ සේනාපතිවරයා විසින්

උතුරු දිසාවේ ආණ්ඩුවේ ඒස්නකලන්තාන්තේ විසින් මෙහි පහත සඳහන්වන ආණ්ඩුව සත්තක ඉඩම් ආණ්ඩුවේ නියෝගවල ප්‍රකාරයට විෂි 1902 ක්වූ දෙසැම්බර් මස 17 වෙනි දිනවූ බදු පස්වරු 10 බදුල්ලේ කවිමේරයේදී වෙන්දේසිකර විකුණනට යෙදෙනවා ඇත.

උතුරු දිසාවේ බදුළු පලාතේ කොට්ඨාසයේ පිහිටා තිබෙන බිම්කැබලි 42යි.

නො.	ඉඩමේ නම.	අයිතියම කියන්නා.	අන්දම.	අ. ර. ප.
W18	අරඵතලාවේ කබරගහ පහන සහ වලව්වේ කඳුරේ පහන	ආණ්ඩුව	පහන	85 3 0
Y 18	මීගහමුලයේන සහ රුක් අත්තන ගහමුලයේන	එම	පහන සහ සිහින් කැලේ	0 1 34
B 19	වලව්වේකඳුරේපහන	එම	එම	0 1 0
D 19	එම	එම	එම	0 1 18
E 19	එම	එම	එම	0 2 13
F 19	එම	එම	එම	0 2 37
G 19	එම	එම	එම	0 1 16
H 19	එම	එම	එම	0 1 10
I 19	එම	එම	එම	0 2 2
J 19	එම	එම	එම	0 3 28
3143	වත්තොකැලේ	ආණ්ඩුව	වත්ත	3 0 16
1670	වරකගස්ගොල්ල	ආණ්ඩුව	කැලේ	1 2 28
240	වලව්වේකඳුරේපහන	ආණ්ඩුව	පහන	3 1 24
201	ගල්මුකලාන	ආණ්ඩුව	මුකලාන	18 0 18
202	කිතුල්ගස්ආරෙකැලේ	එම	එම	1 2 10
Q 8	එම	එම	එලිකරපු මුකලාන	1 0 4
203	ඉත්තාචැල්ගලමුකලාන	එම	මුකලාන	9 1 9
R 8	මිරමිනියේමඩගේන	එම	එම	4 2 11
1053	කපුලන්දෙඅරව	ආණ්ඩුව	ගේන	2 1 2
1056	හැකොලොන්අරව	එම	එම	3 1 29
573	කාරියවක නොහොත් රුස් පෙඳැල්ලේගේන	ආණ්ඩුව	ගේන	0 2 1
I 20	නිකතැන්තේ දරඬු	ආණ්ඩුව	ගේන	0 1 21
574	එම	එම	පහන	0 2 10
400	මසනාවෙලපොඩුල	ආණ්ඩුව	පරන කෝපි වත්ත	1 3 34
346	ඉදිඅමන්කඩ	ආණ්ඩුව	ගේන	1 2 21
150	කීනගහලන පහන	ආණ්ඩුව	කැලේ සහ පහන	4 0 30
1752	හපුගහආලේ අස්වැද්දුම	ආණ්ඩුව	පරන කුඹුර	0 2 7
1754	බොක්කේඅරඬවේ පහන	එම	පහන	0 3 11

කො.	ඉඩමේ නම.	අයිතීකම කියන්නා.	අන්දම.	මහත. අ. රු. ප.
		සිතියම 994. ගම—උඩපලාන වැලිමඩ.		
6406	වැලිමඩතැනන	ආණ්ඩුව	පහන සහ හේන	3 3 14
6407	එම	එම	එම	1 2 6
		සිතියම 587. ගම—සවිපලාන රත්තවිහිම.		
2429	ලෙන	ආණ්ඩුව	හේන	10 3 25
2430	එම	එම	එම	23 3 20
		සිතියම 605. ගම—සවිපලාන පෑලියපෙල.		
2473	කුඩගොඩ	ආණ්ඩුව	තණබිම	2 3 33
		සිතියම 599. ගම—සවිපලාන අඹගස්දෙව.		
2452	පට්ටිකඩේහේන	ආණ්ඩුව	තණබිම	3 2 38
2456	එම	එම	එම	2 2 38
		සිතියම 588. ගම—මෑදපලාන රත්තවිහිම.		
2431	රත්තවිහිසේතැනන	ආණ්ඩුව	තණබිම	19 3 0
		සිතියම 136. ගම—මහපලානකෝරලේ හපුතලේ.		
Q 114	දඹගස්උල්පොත	ආණ්ඩුව	පරන වත්ත	8 0 0
R 114	එම	එම	එම	3 1 2
		සිතියම 129. ගම—මෑදපලාන කෝරලේ ඉඩමේ.		
363	කොඩිබෙමුලහේන	ආණ්ඩුව	හේන	2 0 0
		සිතියම 121. ගම—මෑදපලාන පනනලවෙල.		
343	කළුගලගාමා	ආණ්ඩුව	හේන	3 3 10
		සිතියම 120. ගම—ගම්පහකෝරලේ යොම්පාත.		
341	මුල්ලේහේන	ආණ්ඩුව	හේන	6 2 30
		සිතියම 81. ගම—උඩපලාන පාළුගම.		
215	මැට්ටිබිසේලන්ද	ආණ්ඩුව	පහන	6 1 29

අක්කරයකට ලන්සුව රුපියල් 10යි.

ඉඩම් උරුමක්කාරයින්ගේ උරුමවල් ඒත්තුගත්තාම නිරවුල් මජ්ජුදීම පිනිස අක්කරයකට රුපියල් 2-50 ගනවේ මිනිස්පොරු ගාස්තුව විකුණුම දිනේදී ගෙවන්නට ඕනෑය.

මෙම ඉඩම් ගැණ වැඩිදුර තොරතුරු සර්වේයර්ජනරුල්ලන්තාත්සේගෙන් සහ විකිනීමේ කොන්දේසි ගැණ උාවේ ආණ්ඩුවේ ඒජන්තලන්තාත්සේගෙන්ද දැනගන්නට පුළුවන.

ගරුතර උතුමානත්වහන්සේගේ ආඥාවලෙස,
ඉව්නර්ඩ් ඉම් තර්න්,
මහසෙකුතාර්ජස් වමිහ.

LAND SALES IN THE PROVINCE OF SABARAGAMUWA

No. 454, P. OF S.

Colonial Secretary's Office,
Colombo, November 6, 1902.

ON Friday, December 19, 1902, at 1 o'clock P.M., the Assistant Government Agent for the Kegalla District will put up to auction, at his office in Kegalla Kachcheri, the under-mentioned portions of Crown Land, on the terms authorized by Government.

Twelve allotments of land situated in the Galboda and Kinigoda korales of the Kegalla District of the Province of Sabaragamuwa.

Lot.	Name of Land.	Name of Claimant.	Description.	Extent. A. R. P.	Upset Price per Acre. Rs.
4937	Wagolleemukalana	Superintendent, Patragala estate	Tea, cacao, and cocoanut garden (for settlement)	0 1 36	50
A 243	Patangikotnwa	do	do	0 0 22	50
		Preliminary plan 588.—Dombemada and Kudagama. Applicant—Nil.			
W 73	Kosgollehena	D. Hetuhami and others	Forest (for sale or settlement)	1 3 13	25
X 73	Aliyatennehena	do	do	3 0 25	25
Y 73	Liniyagollehena	Pinchimenika and others	do	2 1 27	20
		Preliminary plan 1,056.—Yodagama. Applicant—Nil.			
2873	Bulugahamulabena	Mobota Vidane Duraya	Forest (for sale or settlement)	2 2 20	25

Lot.	Name of Land.	Name of Claimant.	Description.	Extent. A. R. P.	Upset Price per Acre. Rs.
		Preliminary plan 84.—Deliwala and Madana. Applicant—Nil.			
158	Palagalahena	Punchi Appuhami and others	Forest (for sale or settlement)	13 3 8	40
		Preliminary plan 644.—Detawala. Applicant—Nil.			
1944	Weralahena	Crown	Forest (for sale)	13 1 16	40
		Preliminary plan 878.—Danagama. Applicant—K. Kirihatana.			
2484	Nitulagala <i>alias</i> Warakamedillemukalana	Crown	Forest (for sale)	2 0 0	25
		Preliminary plan 1,059.—Utuwana. Applicant—K. Kira.			
2885	Pillagodapitiyahena <i>alias</i> Mathalahena	Crown	Forest (for sale)	4 2 0	25
		Applicant—H. Dingiri Banda.			
2885½	Enterallahena	Crown	Landa (for sale)	1 0 0	20
		Applicant—Nil.			
2885¾	Boraluwahena	Tambi Kandu	Chena (for sale or settlement)	2 0 0	30

Further particulars respecting these lands may be obtained from the Surveyor-General, and respecting the conditions of sale from the Assistant Government Agent, Kegalla.

By His Excellency's command,
EVERARD IM THURN,
Colonial Secretary.

No. 454, P. OF S.

වස 1902 ක්වු තොවුම්බර් මස 6 වෙනි දින කොලොන මහසෙනාධිපතිවරයාගේ කන්තෝරුවේදී.

සිරගමු දිසාවේ කැනල් ප්ලාන්ට්ස් කලාපයේ පිහිටි මෙම පහත සඳහන්වන ආණ්ඩුව සන්තක ඉඩම් ආණ්ඩුවේ නියෝගවල ප්ලාන්ට් වස 1902 ක්වු දෙසැම්බර් මස 19 වෙනි දිනට සිකුණදා දවල් 12 ට කැනල් කවිච්චේදී වෙන්දේසිකර විකුණන බව දෙසඳහන් වේ.

සිරගමු දිසාවේ කැනල් ප්ලාන්ට් කලාපයේ ගල්වොඩ කිනිගෙඩි දෙකෝරලේ පිහිටා තිබෙන බිම් කැබලි 12 ක්.

සිතියම 5,230.—සියලුම කලාප. ඉල්ලුම්කාරයා:—පාත්‍රාලවන්නන් සුපිරිසටුවන්නන්.

නො.	ඉඩමේ නම.	අයිතිකම් කීතය.	අන්දම.	අක්කර මහත. අ. ර. ප.	අක්කර ගක මිල. රු.
4937	මාකොල්ලේ මුකලාන	පාත්‍රාලවන්නන් සුපිරිසටුවන්නන්ගේ, කොකෝවා සහ පොල්වත්ත (බේරිම පිණිස)	එම	0 1 36	50
A 243	පහගොඩව	එම	එම	0 0 22	50
W 73	කොස්කොල්ලේගෙන	දෙසැම්බර් 1902 දී සහ කුඩායම්. මෙම ඉඩම්වලට ඉල්ලුම්කාරයෙක් නැත.	මුකලාන (විකිනීම හෝ බේරිම පිණිස)	1 3 13	25
X 73	අලියාකැව්ගේගෙන	එම	එම	3 0 25	25
Y 73	ලිනිගොල්ලේගෙන	ප්‍රවේශනිකා සහ කවත් සිතියම 1,056. රෝදගම.	එම	2 1 27	20
2873	මුළුගමුලගෙන	වේගොතා පදනම සහ සිතියම 84. දැව්වල.	එම	2 2 20	25
158	පලාගලේගෙන	ප්‍රවේශනිකා සහ කවත් සිතියම 644. දැව්වල.	එම	13 3 8	40
1944	වැරැල්ලගෙන	ආණ්ඩුව	මුකලාන (විකිනීම පිණිස)	13 1 16	40
		සිතියම 878. දහගම. ඉල්ලුම්කාරයා:—කේ. කිරිඟවතා.			
2484	හිරගල ගෙවත් වරකා මැහිල්ලේ මුකලාන	ආණ්ඩුව	මුකලාන (විකිනීම පිණිස)	2 0 0	25
		සිතියම 1,059. උතුරු. ඉල්ලුම්කාරයා:—කේ. කිරි.			
2885	පිල්ලගොඩපිටිගේගෙන ගෙවත් මහදැලගෙන	ආණ්ඩුව	මුකලාන (විකිනීම පිණිස)	4 2 0	25
		ඉල්ලුම්කාරයා:—සිංහිරිබොඩා.			
2885½	අත්තාලේලේගෙන	ආණ්ඩුව	ලන්ද (විකිනීම පිණිස)	1 0 0	20
		මෙම ඉඩමට ඉල්ලුම්කාරයෙක් නැත.			
2875¾	බොරළුවේගෙන	ගම්බිකන්ඩු	ගෙන (විකිනීම හෝ බේරිම පිණිස)	2 0 0	30

මෙම ඉඩම් ගැන වැඩිදුර තොරතුරු සර්වේක්ෂකරුවන්ගේ සේවයෙන්, විකිනීමේ කොන්දේසි ගැන කැනල් ප්ලාන්ට්ස් කලාපයේගෙන ද දැනගනවා පුළුවන.

ගැටුරු උතුරු මහසෙනාධිපතිවරයාගේ ආඥාවලට,
ඉවුරුම් ඉම් හරි,
මහසෙනාධිපතිවරයා.

No. 455, P. OF S.

Colonial Secretary's Office,
Colombo, November 6, 1902.

ON Thursday, December 18, 1902, at 1 P.M., the Government Agent for the Province of Sabaragamuwa will put up to auction, at his office in Ratnapura, the under-mentioned portions of Crown Land, on the terms authorized by Government.

Twenty-four allotments of land situated in the Meda korale of the Ratnapura District of the Province of Sabaragamuwa.

Preliminary plan 1,015/44. Village—Welange.

Lot.	Name of Land.	Name of Claimant.	Description.	Extent.		Upset Price per Acre. Rs.
				A.	R. P.	
T 119	Galgodehena	Mr. W. D. Holland	Chena	3	2 20	10
U 119	Ambagahamullehena	do	do	1	0 30	10
C 120	Tennepitahena	do	do	65	3 0	10
D 120	Gawaranhenagawa	Welangegama villagers	Gardens and fields	36	3 0	120
F 120	Nekatigemukalana	Mr. W. D. Holland	Forests	5	3 0	15
G 120	Welipissamukalana	do	do	16	1 30	15
H 120	Galamulahena	do	Chena	149	2 0	10
I 120	Ellandahena	do	do	4	2 18	10
J 120	Muttettuhena	do	do	0	1 32	10
K 120	Batewalekadakumbura	P. Kirisanta	Paddy field	3	2 8	120
L 120	Rukkattenagama	Welangegama villagers	Gardens and fields	54	1 0	120
M 120	Ittagalehena and others	Mr. W. D. Holland	Chena	548	1 0	10
N 120	Talawekumbura	Sadage Kaluwa	Paddy field	2	0 24	120
P 120	Gurugodamukalana	Mr. W. D. Holland	Forest	14	2 20	15
Q 120	Welangegama	Welangegama villagers	Gardens and fields	64	3 0	120
R 120	Pahalagama	do	do	11	2 0	120
S 120	Dellinnemukalana	Mr. W. D. Holland	Forest	6	3 10	15
T 120	Dellinnegama	Welangegama villagers	Gardens and fields	11	1 20	120
U 120	Nekatiyemukalana	Mr. W. D. Holland	Forest	21	3 8	15
V 120	Marambegama	Welangegama villagers	Gardens and fields	36	3 15	120
W 120	Tenneudamandiya and others	Mr. W. D. Holland	Chena	119	2 0	10
X 120	Alupuhenhena and others	do	do	91	0 0	10
Y 120	Nakatiyehena and others	do	do	54	2 0	10
Z 120	Deegahawatta	H. Kirisanta and others	Garden	2	2 8	20

Further information respecting these lands may be obtained from the Surveyor-General, and respecting the conditions of sale from the Government Agent, Province of Sabaragamuwa.

By His Excellency's command,

EVERARD IM THURN,
Colonial Secretary.

No. 455, P. OF S.

වම 1902 ක්වු කොටුම්බු මස 6 වෙනි දින කොළඹ
මහසෙනෙවිවරයාගේ කන්දෝරුවෙහිදී.

සමුදායක ජනයා විසින් ජනපදයේ මිසිස් වෙති සහ සඳහන්වන ආශ්වය සහිත ඉඩම් ආශ්වයේ කිසිවෙකු ප්‍රකාරයට වම 1902 ක්වු දෙසැම්බර් මස 18 වෙනි දිනක මුහුණපත් දී පස් රු 10 රටේ පෞර් කම්බේරියේදී වෙන්දේසි කර විකුණන විෂයයකට ඇත.

සමුදායක ජනයා විසින් පලාගත් මුදාකරුන්ගේ පිහිටා තිබෙන බිම්කැටුම්බු 24ක්.

සිතියම 1,015/44. ගිණුම්—වෙලුම.

නො.	ඉඩමේ නම.	අයිතිකම් කියවතා.	අන්දම.	මහස.		අත්කරගත් වටිනාකම.
				අ. රු. ප.	රු.	
T 119	ගල්ගොඩේගෙන	බිම්ලිච්චි. ඩී. ගොලන්ඩ්	භේග	3	2 20	10
U 119	අම්බකමුල්ලේගෙන	එම	එම	1	0 30	10
C 120	කාන්තෙපිටියේගෙන	එම	එම	65	3 0	10
D 120	ගවරන්ගෙනගොඩ	වෙලුගේ ගම්මානියෝ	වතු සහ කුඹුරු	36	3 0	120
F 120	කැකකිදේමුල්ලාන	බිම්ලිච්චි. ඩී. ගොලන්ඩ්	මුහුණ	5	3 0	15
G 120	මැලිපිස්සමුල්ලාන	එම	එම	16	1 30	15
H 120	ගලමුල්ලේගෙන	එම	භේග	149	2 0	10
I 120	ගල්ඇන්දේගෙන	එම	එම	4	2 18	10
J 120	මුත්තෙට්ටුගෙන	එම	එම	0	1 32	10
K 120	බවවලේකන්දෙකුඹුර	පී. කිරිසන්තා	කුඹුර	3	2 8	120
L 120	රුක්කැනගම	වෙලුගේ ගම්මානියෝ	වතු සහ කුඹුරු	54	1 0	120
M 120	ඉත්තැගලේගෙන සහ කවන් ගේන්	බිම්ලිච්චි. ඩී. ගොලන්ඩ්	භේග	548	1 0	10
N 120	කලුවෙකුඹුර	සඳුගේ සලුපා	කුඹුර	2	0 24	120
P 120	ගුරුගොඩමුහුණ	බිම්ලිච්චි. ඩී. ගොලන්ඩ්	මුහුණ	14	2 20	15
Q 120	වෙලුගේගම	වෙලුගේ ගම්මානියෝ	වතු සහ කුඹුරු	64	3 0	120
R 120	පහලගම	එම	එම	11	2 0	120
S 120	දෙල්ඉත්තෙමුහුණ	බිම්ලිච්චි. ඩී. ගොලන්ඩ්	මුහුණ	6	3 10	15
T 120	දෙල්ඉත්තෙගම	වෙලුගේ ගම්මානියෝ	වතු සහ කුඹුරු	11	1 20	120
U 120	කැකකිදේමුහුණ	බිම්ලිච්චි. ඩී. ගොලන්ඩ්	මුහුණ	21	3 8	15
V 120	මාරකිගම	වෙලුගේ ගම්මානියෝ	වතු සහ කුඹුරු	36	3 15	120
W 120	කැකකිදේමුහුණ සහ කවන් ගේන්	බිම්ලිච්චි. ඩී. ගොලන්ඩ්	භේග	119	2 0	10
X 120	අම්බකමුල්ලේගෙන සහ කවන් ගේන්	එම	එම	91	0 0	10

කො.	ඉඩමේ නම.	අයිතිකම් කීයන්ගේ.	අන්දම.	ආ. රු. ප.	රු.
Y 120	නැකනිඳ්වෙලකලාන	ඩබ්ලිව්. ඩී. ආලොක්	භේන	54	2 0 10
Z 120	දිගකවත්ත	එච්. කීරිසන්තා සහ තවත්	එම	2	2 8 20

මේ ඉඩම් සම්බන්ධ වැඩිදුර කාරණා මිනිස්සුරු දෙපාර්තමේන්තුවේ ප්‍රධානතුමාගෙන්ද, එකීන්මේ ආචාර්ය සම්බන්ධ කාරණා සබරගමු පලාතේ මහ ඒජන්තවරයාගෙන්ද දැනගත්ව පුළුවන.

හරුගර උතුරානවකන්සේගේ ආඥාවලට,
ඉතිරි ඉම් හරු,
මහාසක්‍රමාරීස් වමිස.

No. 456, P. OF S.

Colonial Secretary's Office,
Colombo, November 6, 1902.

ON Friday, December 19, 1902, at 1 P.M., the Government Agent for the Province of Sabaragamuwa will put up to auction, at his office in Ratnapura, the under-mentioned portions of Crown land, on the terms authorized by Government.

Twenty-six allotments of land situated in the Kuruwiti korale of the Ratnapura District of the Province of Sabaragamuwa.

Preliminary plan 673. Village—Eknelligoda and Walandure.

Lot.	Name of Land.	Name of Claimant.	Description.	Extent.		Upset Price
				A.	R.	per Acre.
						Rs.
X 85	Gonamaditchelanda	Eknelligoda estate	Scrub	4	0 13	15
2031	Nawhenamukulana	Crown	Mukulana	105	2 20	50
2032	Nabelmamukulana	do	do	18	0 19	50
2033	Do	do	do	4	1 0	50
2034	Kirigalpottamukulana	do	do	7	1 27	50
2035	Holiyawalamukulana	do	do	34	1 11	50
2036	Ela-aturamukulana	do	do	1	0 10	25
Y 85	Galpillahena	Eknelligoda estate	Chena	28	1 25	10
Z 85	Teyaigewatta	T. Kirianchia	Garden	0	1 3	10
2037	Kirigalamukulana	Crown	Mukulana	63	0 0	50
2038	Puhuarambemukulana	do	do	37	1 6	50
2039	Holiyawalamukulana	do	do	18	3 36	50
2040	Do	do	do	1	3 10	50
2041	Do	do	do	0	0 24	50
2042	Do	do	do	2	0 28	50
2043	Jambugabahena	Eknelligoda estate	Scrub	0	3 21	10
2044	Tennahena-atura	do	Forest	0	3 34	25
2045	Do	do	do	4	3 18	25
A 86	Pahalawatta	Punchidingiriya	Garden	0	1 13	10
B 86	Jamislalayeihalawatta	do	do	0	3 28	25
C 86	Millagastennewatta	Eknelligoda Disawa	do	1	0 30	25
D 86	Do	do	do	2	2 25	25
E 86	Do	do	do	0	0 23	25
F 86	Tennahenaismatta	do	Scrub	4	1 16	10
2046	Iluktennehena-atura	Crown	Forest	0	2 14	25
2047	Do	do	do	10	0 12	25

Further information respecting these lands may be obtained from the Surveyor-General, and respecting the conditions of sale from the Government Agent, Province of Sabaragamuwa.

By His Excellency's command,
EVERARD IM THURN,
Colonial Secretary.

No. 456, P. OF S.

විසි 1902 ක්වු නොව මිත්‍ර මස 6 වෙනි දින කොළඹ
මහසක්‍රමාරීස් උත්තරානවකන්සේගේ කන්සේරුවෙහිදී.

සබරගමු දිසාවේ රත්නපුර ඒජන්තවරයාගෙන් මිසිස් ලේඩි පහත සඳහන්වෙන ආණ්ඩුව සන්තක ඉඩම් ආණ්ඩුවේ නිකුත්වන ප්‍රකාරයට වසි 1902 ක්වු දෙසැම්බර් මස 19 වෙනි දිනවු සිතුරු පස්වරු 1 ව රත්නපුරේ කම්පරිසේදි වෙත්දේසිකර එකුණත්ව යෙදෙනවා ඇත.

සබරගමු දිසාවේ රත්නපුර පලාතේ කුරුවිටිකෝරලේ පිහිටා තිබෙන කිම්කාවෙලි 26 ක්.

සිසිසම 673. ගම—එක්කැලියොඩ සහ වලදුරේ.

කො.	ඉඩමේ නම.	අයිතිකම් කීයන්ගේ.	අන්දම.	ආ. රු. ප.	රු.
X 85	ගෝතමිසිසේලන්ද	එක්කැලියොඩ බුදුරජ	භේන	4	0 13 15
2031	නාමුගේන මුකලාන	ආණ්ඩුව	මුකලාන	105	2 20 50
2032	නාමුගේන මුකලාන	එම	එම	18	0 19 50
2033	එම	එම	එම	4	1 0 50
2034	කීරිගල්පොත්ත මුකලාන	එම	එම	7	1 27 50
2035	කොලිවල මුකලාන	එම	එම	34	1 11 50
2036	ඇලගුර මුකලාන	එම	එම	1	0 10 25
Y 85	ගල්පිල්ලගේන	එක්කැලියොඩ බුදුරජ	භේන	28	1 25 10
Z 85	තෙසිසේගේන	ඊ. කීරිසන්තා	වත්ත	0	1 3 10
2037	කීරිගල්මුකලාන	ආණ්ඩුව	මුකලාන	63	0 0 50

කො.	ඉඩමේ නම.	අයිතිකම් කියවන්නා.	අත්දම.	අක්කරයක මහස. වටිනාකම.	
				අ. රු. ප.	රු.
2038	පුනුරුණේ මුකලාන	ආණ්ඩුව	මුකලාන	37	1 6 50
2039	කෙ ලියවල මුකලාන	එම	එම	18	3 36 50
2040	එම	එම	එම	1	3 10 50
2041	එම	එම	එම	0	0 24 50
2042	එම	එම	එම	2	0 28 50
2043	ජම්බුගහසේන	එක්තැලියොඩ බුදුපේ	සේන	0	3 21 10
2044	තැනතසේනඅතුර	එම	මුකලාන	0	3 34 25
2045	එම	එම	එම	4	3 18 25
A 86	පහලවත්ත	පුංචි සිංහිරිතා	වත්ත	0	1 13 10
B 86	පේම්පලාසේ ඉහල වත්ත	එම	එම	0	3 28 25
C 86	මිල්ලගස්තැන්වත්ත	එක්තැලියොඩ දිසාඩ	එම	1	0 30 25
D 86	එම	එම	එම	2	2 25 25
E 86	එම	එම	එම	0	0 23 25
F 86	තැන්තසේනෙ ඉස් මත්ත	එම	සේන	4	1 16 10
2046	ඉඑක්තැන්වත්තේ අතුර	ආණ්ඩුව	මුකලාන	0	2 14 25
2047	එම	එම	එම	10	0 12 25

මේ ඉඩම් සම්බන්ධ වැඩිදුර කාරණා මිනිස්සොරු දෙපාර්තමේන්තුවේ ප්‍රධානතුමාගෙන්ද, මිනිස් මනාසදේසිය සම්බන්ධ කාරණා සබරගමු පලාතේ ආණ්ඩුමේ ඒජන්තලන්කාසේගෙන්ද දැනගතව පුළුවනි.

ආරුහර උතුමාකන්වහන්සේගේ ආඥාවලෙස,
ඉපිරුණි ඉම් කරන්,
මහසෙත්තූතාරිස් වම්ස.

LAND ACQUISITION NOTICES.

HAVING been duly directed by the Governor, with the advice of the Executive Council, acting under the provisions of "The Land Acquisition Ordinance of 1876," section 6, to take order for the acquisition of the following lands, required for a public purpose, namely, for the Uda Pussellawa Railway Extension, to wit:—

Lot.	Name of Land.	Description.	Name of Claimant.	Extent.	
				A.	R. P.
W 849	Uffington	Patana	Miss B. Layard	0	2 27.50
X 849	Do	do	do	0	2 12.75
Y 849	Pond	Pond	do	0	1 32.25

I hereby give public notice, as required by section 7, that the Government proposes to take possession of the lands.

All persons interested in the aforesaid lands are hereby required to appear personally or by agent before me at Nuwara Eliya on December 15, 1902, at 2 o'clock P.M., and to state the nature of their respective interests in the lands, and the amount and particulars of their claims to compensation for such interests.

Nuwara Eliya Kachcheri,
November 11, 1902.

E. M. DE C. SHORT,
Assistant Government Agent.

වෑ 1876 ක්‍රි. අවුරුද්දේ නොමමර විනේ ආඥාපත්‍රයේ හත්වන වගන්තියේ ප්‍රකාරයට ආණ්ඩුමේ කටයුත්තකට, ඒකම:—උඩපස්සැල්ලාව දුම්රියම:ග්‍රාම මෙහි පහත සඳහන්වන ඉඩම් ලබාගැනීම සඳහා ක්‍රියාකරණ පිණිස "වෑ 1876 දේ ඉඩම් ලබාගැනීමේ ආඥාපත්‍රයේ" හවෙති කාණ්ඩයේ කරතිබෙන පංහාර්තු වල ප්‍රකාරයට කාරක මන්ත්‍රීසභාව මන්ත්‍රීණය ඇතුළු උතුමාකන්වහන්සේගෙන් නිසිආකාර මට අණලැබී තිබේ, ඒ ඉඩමනම්:—

කො.	ඉඩමේ නම.	සිතියම 5,087. ගම—නුවරඑළිය නගරය.		මහස.	
		අත්දම.	අයිතිකම් කියවන්නා.	අ. රු. ප.	රු.
W 849	අපිත්වත්ත	පහත	බී. ලොස. ඩී. හෝනාමත්මසා	0	2 27.50
X 849	එම	එම	එම	0	2 12.75
Y 849	පොකුන	පොකුන	එම	0	1 32.25

එබැවින් ඉඩම් අයිතිකර ගැනීමට ආණ්ඩුමේ කල්පනාව තිබෙන බව පොදුජනතාව දැනගැනීම සඳහා හත්වන වගන්තියේ ඕනෑකර තිබෙන හැරියට මෙයින් දැනුම්දෙමි.

ඉහත කී ඉඩම්වලට අයිතිවාසිකම් ඇත්තාවූ සෑමදෙනම තමන්ගේ නොහොත් තමන්ගේ වෙහෙවර ක්‍රියාකරණ අය වෑ 1902 ක්‍රි. අවුරුද්දේ මස 1 වෙනි දින 2 ක් කනියමට නුවරඑළියේදී මා ඉදිරිපිටට පැමිණ ඒ කොසි අත්දමේ අයිතිවාසිකම්ද කියා කියා සිටින්නට ඕනෑවා සහ මෙම ඉඩම් වෙහෙවර ඉල්ලාසිටින මුදල් ගණිතය ඊට ඇත්තාවූ තමන්ගේ අයිතිකමේ තොරතුරුත් කියාසිටින්නට ඕනෑබව මෙයින් දැනගත යුතුයි.

වෑ 1902 ක්‍රි. අවුරුද්දේ මස 11 වෙනි

ඊ. ආම්. ද සී. හෝරි,
ආණ්ඩුමේ උපඒජන්ත වම්ස.

1876 ம் ஆண்டு-த்து 3 ம இலக்கச் சட்டத்தினது 7 ம பிரிவின பிரகாரம் கிராமச்சங்கத்திற்கு வழிப்போக கிற தூக்காக என்னும் பகிரங்கதேவைக்கு வேண்டியதான பின்னர்ச்சொல்லப்படும் காணிகளை, அஃதாவது:—

பிரதமபடத்து இலக்கம் 6,394. (அரிசு) —நாளுடனின.

தணு.	காணியினது பெயர்.	வீவரம்.	உரிததாளியின பெயர்.	விசாலம். எ. தூ. ப.
F 555	யட்டாஷ்கொழுவமுளான்குமபுற	நெல்லுவயல	என. அதோனில அப்புவும மற்றவர்கள்	0 0 2
G 555	யட்டாஷ்கொழுவகுமபுற	நெடி	எடவட ம. கொய்யாவும ம ற்றவர்கள்	0 0 1
H 555	குழுவயிரகுமபுற	நெடி	நெடி	0 0 13
I 555	கேகோடஷ்குமபுற	நெடி	நெடி	0 0 4
J 555	சுழுவயிரகுமபுற	நெடி	நெடி	0 0 2
K 555	நெடி	நெடி	நெடி	0 0 2
L 555	பினகுமபுற	நெடி	கொமடுவ பனஷலயின பொ றுப்பாளிகள்	0 0 2
M 555	மொட்டட்டு கொடவத்த	தென்னந்தோட டம்	எடவட ம. கொய்யாவும ம ற்றவர்கள்	0 1 12
N 555	மாறெசுவத்த	நெடி	நெடி	0 0 12
O 555	டிங்கி அப்புசே கொறட்டுவ	நெடி	நெடி	0 0 4

எட்டுத்துக்கொளவதற்கான எத்தனஞ்செய்யும்படி 1876 ம் ஆண்டு-த்துக் காணி எடுத்துக்கொளவதைப்பற்றிய சட்டத்தினது 6 ம பிரிவின ஒற்பாடுகளின பிரகாரம் மந்திராலோசனைச் சபையினது ஆலோசனையுடன தே சாநிபதியவர்கள் எனக்குக் கற்பனை செய்திருப்பதனால், அக்காணிகளை ஆட்சிபுத்தகுகொள்ள அரசாட்சியாள் எண்ணியிருக்கிறார் என்பதை 7 ம பிரிவினபடி, வேண்டிய பிரகாரம் நான இதனைக்கொண்டு பிரகித்தமாய் விளம்பரஞ்செய்கிறேன்.

மேற்குறித்த காணிகளுக்கு உரித துப்பேசுகின்ற சகலரும் தாமாக அல்லது அவரவருடைய கர்ரியகாரர் மூலமாய் 1902 ம் ஆண்டு டிசம்பர்மாதம் 23 ந் தேதியிலன்று 1 மணிக் கு மாத துறை கச்சேரியில என்முன்பாக விவளிப்பட்டுத் தத்தமக்கு அக்காணியிலுள்ள உடந்தைகளினது தன்மையையும் அவ்வுடந்தைகளுக்காய்த தாம சாநிக்கும உரித்துகளின தெரணையையும் விவரங்களையும் சொல்லும்படி இதனால் அவர்களிடத்திற்கே டங்குகொள்ளப்படுகின்றது.

மாத துறை கச்சேரி,
1902 ம் ஆண்டு நவம்பர்மீ 4 ந் வ.

ஜே. ஓ. கே. மேற்படி,
உதவ் அரசாட்சி ஏசனறு.

NOTICE is hereby given that the inquiry re acquisition of land for a Central Dispensary at Polpitiyama, fixed for October 24, 1902, and published in Gazette No. 5,879 of October 3, 1902, has been postponed to December 5, 1902.

Kurunegala Kachcheri,
November 5, 1902.

H. L. CRAWFORD,
Acting Government Agent.

வெளி 1902 ன்வு இக்கொடுக்கு மச 3 வெதி டின கொமீதர் 5,879-தே வுசுப்பிதனுதே புகாணகர் சிம மச 24 வெதி டினடு பொசுபிதிகம வெதென் சாநிபதின் வுதிமடு டுமிம குவாயு-தின்-மே பிதாயச வெளி 1902 ன்வு டெசுமீடு மச 5 வெதி டினடு கசுடமநடு டெசுத வெ வெசின் டுதுமீடு.

சி. டி. டி. கொசுபர்சி,
வெதிவருத அண்டிவெ சிசந்நடுந்நாய்சே வெதி.

வெளி 1902 ன்வு கொவாடு மச 5 வெதி
டின டுருவாடு கவிவெசுடே.

NOTICE is hereby given that the inquiry re acquisition of land for a recreation ground for Polpitiyama school, fixed for October 24, 1902, and published in Gazette No. 5,879 of October 3, 1902, has been postponed to December 5, 1902.

Kurunegala Kachcheri,
November 5, 1902.

H. L. CRAWFORD,
Acting Government Agent.

வெளி 1902 ன்வு இக்கொடுக்கு மச 3 வெதி டின கொமீதர் 5,879-தே வுசுப்பிதனுதே புகாணகர் சிம மச 24 வெதி டினடு பொசுபிதிகம அண்டிவெ சைந்நடு வெசுடே-மீ பிடுபிதிகடு டுமிம குவாயு-தின்-மே பிதாயச வெளி 1902 ன்வு டெசுமீடு மச 5 வெதி டினடு கசுடமநடு டெசுத வெ வெசின் டுதுமீடு.

சி. டி. டி. கொசுபர்சி,
வெதிவருத அண்டிவெ சிசந்நடுந்நாய்சே.

வெளி 1902 ன்வு கொவாடு மச 5 வெதி டின
டுருவாடு கவிவெசுடே.

Order under Section 4, Sub-section (1), of "The Waste Lands Ordinances, 1897, 1899, and 1900,"
declaring the Land to be Crown Property.

In the matter of the land commonly called or known as Niyangamalahena, situate in the village of Siyambalagoda in the Morawak korale of the Matara District, in the Southern Province, and of "The Waste Lands Ordinances, 1897, 1899, and 1900."

WHEREAS in pursuance of section 1 of the said Ordinances it was duly notified on the 16th day of August, One thousand Nine hundred and Two, that if no claim to the land commonly called or known as Niyangamalahena, situate in the village of Siyambalagoda in the Morawak korale of the Matara District, in the Southern Province, containing in extent 65 acres and 16 perches, and shown as lot 34 in preliminary plan No. 12, as described in the annexed certified tracing therefrom, was made to the Special Officer appointed under section 28 of the said Ordinances within the period of three months from the date specified in such notice, such land would be deemed the property of the Crown and dealt with on account of the Crown (*vide* notice 733):

And whereas Don Bastian de Silva Wiraratna of Kataluwa made claim thereto; and whereas the said claimant has withdrawn his claim to the said land, I, John George Fraser, Special Officer appointed under section 28 of the said Ordinances, under and by virtue of the powers vested in me in that behalf by section 4 of the said Ordinance No. 1 of 1899, do hereby on this 13th day of August, 1902, order and declare, under section 4, sub-section (1), of the said Ordinances, that the said land, as more fully described herein below, is the property of the Crown.

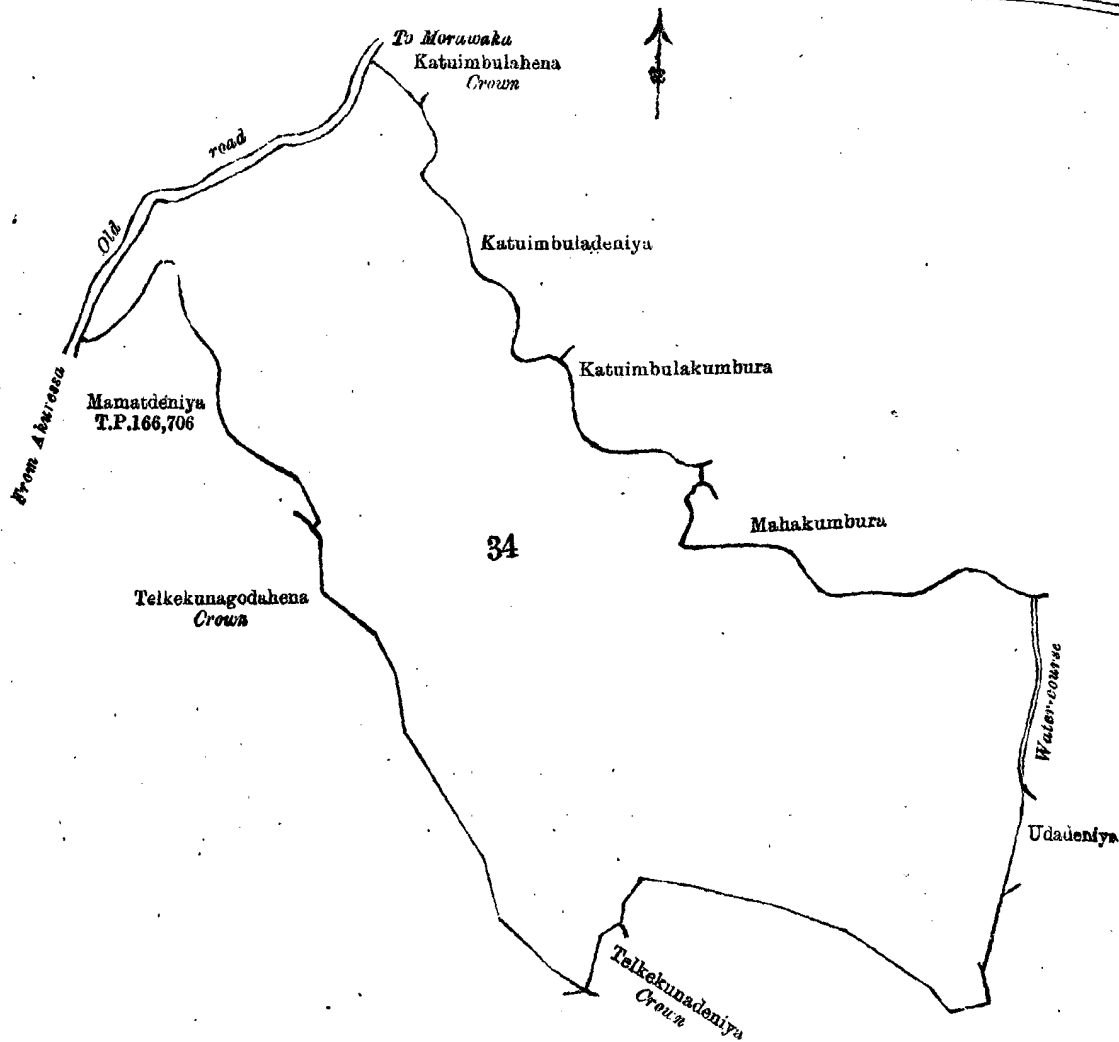
Description of the Land referred to.

The land commonly called or known as Niyangamalahena, situate in the village of Siyambalagoda in the Morawak korale of the Matara District, in the Southern Province, containing in extent 65 acres and 16 perches, shown as lot 34 in preliminary plan No. 12 and in the annexed certified tracing therefrom, and bounded as follows: on the north by the old road from Akuressa to Morawuka; on the east by Katuimbulehena belonging to Crown, Katuimbuledeniya claimed by Abayawikkrama Don Dionis and others, Katuimbulekumbura belonging to Abeyawikkrama Don Dionis and others, Mahakumbura belonging to L. Don Salman and others, the water-course, Udadeniya claimed by Don Salman Abeyasinha and others; on the south by Telkekunedeniya belonging to Crown; and on the west by Telkekunegodahena belonging to Crown and Mamattleniya sold by Crown to Pilane Lokuge Isau Appu and others (T.P. 166,706).

August 13, 1902.

J. G. FRASER,
Special Officer.

[For Tracing see page 4,012.]



Scale of 8 Chains to an Inch.

Situation : Siyangalagoda village in the Morawak korale.
Preliminary plan 12.

Lot.	Name of Land.	Extent. A. R. P.
34	Niyangamalabhena	65 0 16

Surveyor-General's Office.
Colombo, May 30, 1902.

J. L. HAMPTON,
Acting Assistant Surveyor-General.

Matara S.O. 618

**Order under Section 4, Sub-section (1), of "The Waste Lands Ordinances, 1897, 1899, and 1900,"
declaring the Land to be Crown Property.**

In the matter of the land commonly called or known as Alahengoda, situate in the village of Lenama in the Weligam korale of the Matara District, in the Southern Province, and of "The Waste Lands Ordinances, 1897, 1899, and 1900."

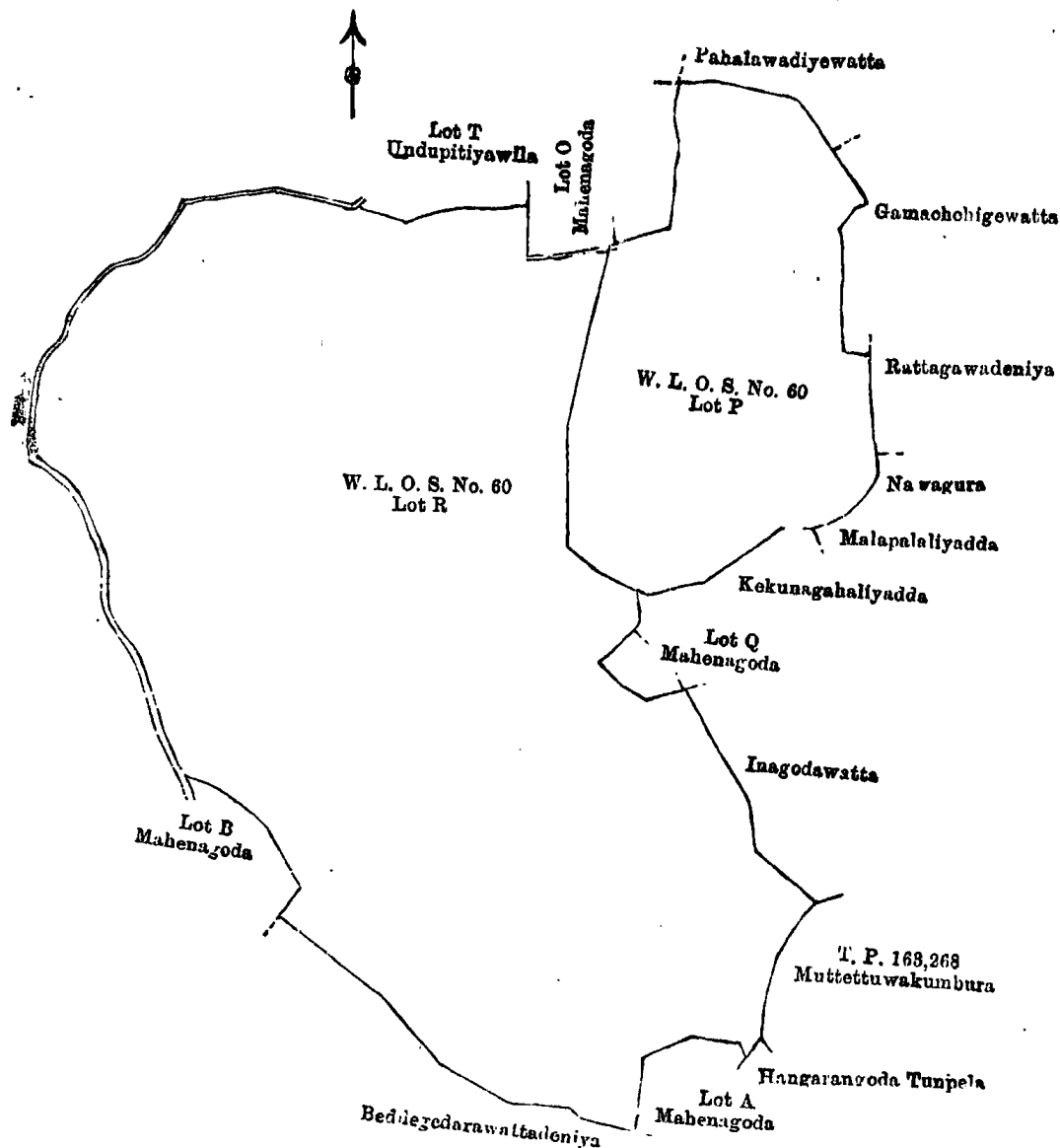
WHEREAS in pursuance of section 1 of the said Ordinances it was duly notified on the 4th day of October, One thousand Nine hundred and One, that if no claim to the land commonly called or known as Alahengoda, situate in the village of Lenama in the Weligam korale of the Matara District, in the Southern Province, containing in extent 4 acres 3 roods and 20 perches, and shown as lot P in W. L. O. S. No. 60 and in the annexed certified tracing therefrom, was made to the Special Officer appointed under section 28 of the said Ordinances within the period of three months from the date specified in such notice, such land would be deemed the property of the Crown and dealt with on account of the Crown (*vide* notice No. 779):

And Whereas (1) Don Johanis Samarasiuha Disanayaka of Palatuwa and (2) Don Gabriel Wanigaratna Manamperi Gunawardana of Hittetiya made claim thereto; and whereas the said claimants have

withdrawn their claims to the said land, I, John George Fraser, Special Officer appointed under section 28 of the said Ordinances, under and by virtue of the powers vested in me in that behalf by section 4 of the Ordinance No. 1 of 1899, do hereby on this 1st day of September, 1902, order and declare, under section 4, subsection (1), of the said Ordinances, that the said land, as more fully described herein below, is the property of the Crown.

Description of the Land referred to.

The land commonly called or known as Alahengoda, situate in the village of Lenama in the Weligam korale of the Matara District, in the Southern Province, containing in extent 4 acres 3 roods and 20 perches, shown as lot P in W. L. O. S. No. 60, and in the annexed certified tracing therefrom, and bounded as follows: on the north by Pahalawadiywatta belonging to Don Davit Siriwardana Appuhami; on the east by



Situation: Lenama village in the Weligam korale.

Lot.	Name of Land.	Extent.
		A. R. P.
P ...	Alahenagoda ...	4 3 20
R ...	Do. ...	18 0 0

Surveyor-General's Office,
Colombo, January 15, 1901.

P. D. WARREN,
for Surveyor-General.

Gamachchigewatta belonging to Don Davit and others, Rattagawadeniya belonging to ditto, Nawagura belonging to D. T. Borlasse Appuhami; on the south by Malapalaliyadda sold by Crown to Bangamagamachchige Don Siman, Kekunagahaliyadda belonging to Gamachchige Don Davit, Mahenagoda (lot Q) claimed by D. J. S. Disanayaka and others; on the west by Alahengoda (lot R) claimed by ditto, Mahenagoda (lot O) claimed by ditto.

J. G. FRASER,
Special Officer.

The 1st day of September, 1902.
Matara S.O. 619

Order under Section 4, Sub-section (1), of "The Waste Lands Ordinances, 1897, 1899, and 1900,"
admitting Land to be Private Property.

In the matter of the land commonly called or known as Alahengoda, situate in the village of Lenama in the Weligam korale of the Matara District, in the Southern Province, and of "The Waste Lands Ordinances, 1897, 1899, and 1900."

WHEREAS in pursuance of section 1 of the said Ordinances it was duly notified on the 4th day of October, One thousand Nine hundred and One, that if no claim to the land commonly called or known as Alahengoda, situate in the village of Lenama in the Weligam korale of the Matara District, in the Southern Province, containing in extent 18 acres, and shown as lot R in W. L. O. S. No. 60, and in the annexed certified tracing therefrom, was made to the Special Officer appointed under section 28 of the said Ordinances within the period of three months from the date specified in such notice, such land would be deemed the property of the Crown and dealt with on account of the Crown (*vide* Notice No. 779):

And whereas (1) Don Johanis Samarasinha Disanayaka of Palatuwa and (2) Don Gabriel Wanigaratoa Manamperi Appuhami of Hittetiya made claim thereto, and I, John George Fraser, Special Officer appointed under section 28 of the said Ordinances, made due inquiry into such claim; I, with the consent of His Excellency the Governor, do hereby admit the claim of the said claimants to the said land, as more fully described herein below, under section 4, sub-section (1), of the said Ordinances.

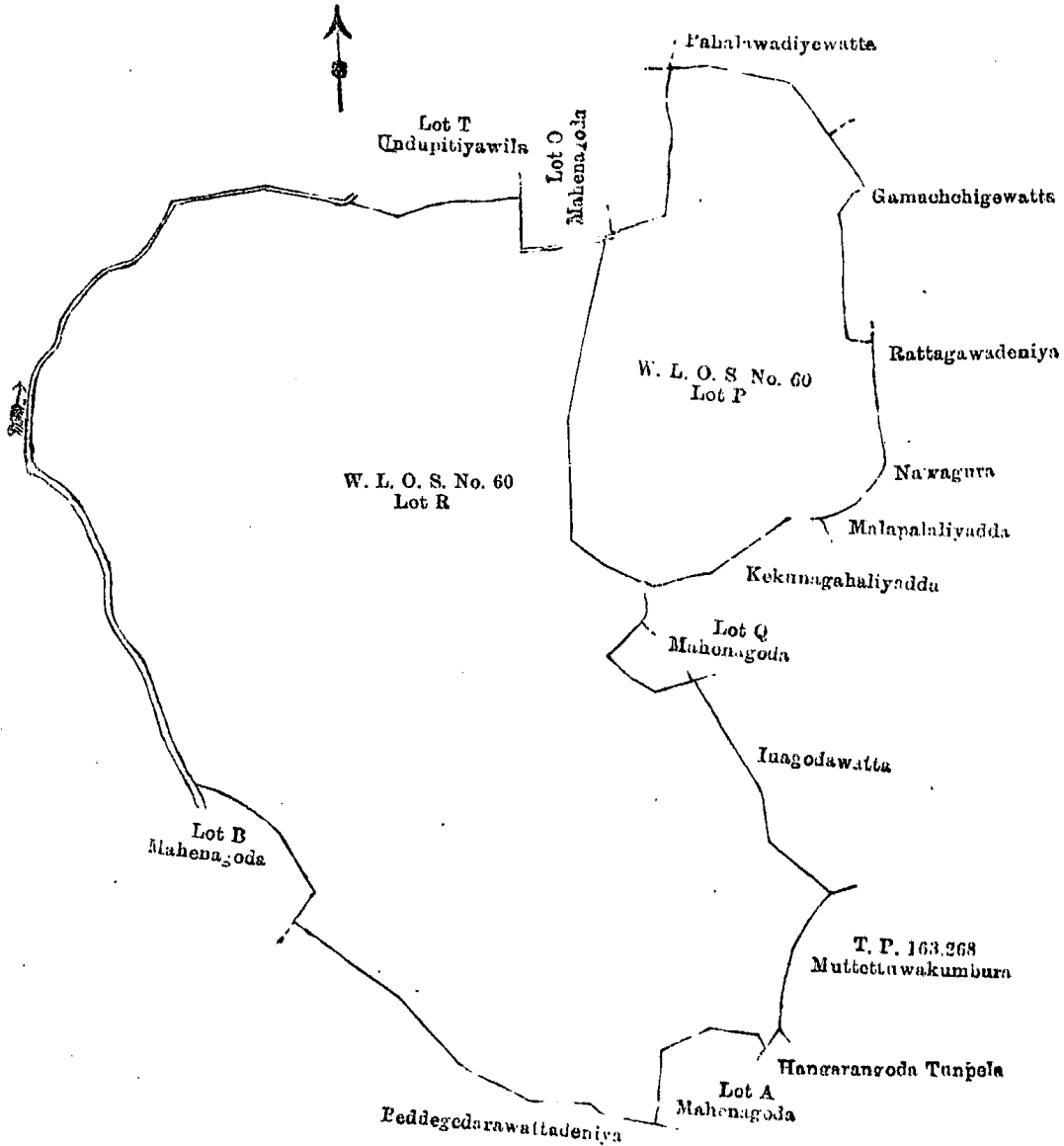
Description of the Land referred to.

The land commonly called or known as Alahengoda, situate in the village of Lenama in the Weligam korale of the Matara District, in the Southern Province, containing in extent 18 acres, shown as lot R in W. L. O. S. No. 60, and in the annexed certified tracing therefrom, and bounded as follows: on the north by Undupitiyawila (lot T) belonging to D. J. Samarasingha Dissanayaka and others, Alahengoda (lot O) claimed by ditto; on the east by Alahengoda (lot P) belonging to Crown, Mahenagoda (lot Q) claimed by D. J. S. Dissanayaka and others, Inagodawatta belonging to Wijesinge Kaluappu and others, Muttettuwakumbura sold by Crown to D. J. S. Dissanayaka and others, Hangarangoda Tumpela belonging to Gamachchige Don Davit and others, Mahengoda *alias* Paragahakoratuwa (lot A) claimed by Wijetunge Babune; on the south by Beddegedarawattadeniya belonging to Crown, Mahengoda *alias* Beddegedarakoratuwa (lot B) claimed by D. J. S. Dissanayaka and others; on the west by the Undupitiyawilapita-ela.

Galle, September 1, 1902.

J. G. FRASER,
Special Officer.

[For Tracing see page 4,015.]



Situation : Lenama village in the Weligam korale.

Lot.	Name of Land.	Extent.
		A. R. P.
P ...	Alahenagoda ...	4 3 20
R ...	Do. ...	18 0 0

Surveyor-General's Office,
Colombo, January 15, 1901.

P. D. WARREN,
for Surveyor-General.

Matara S.O. 620

Order under Section 4, Sub-section (1), of "The Waste Lands Ordinances, 1897, 1899, and 1900," relating to Claims to Forest, Chena, Waste, and Unoccupied Lands.

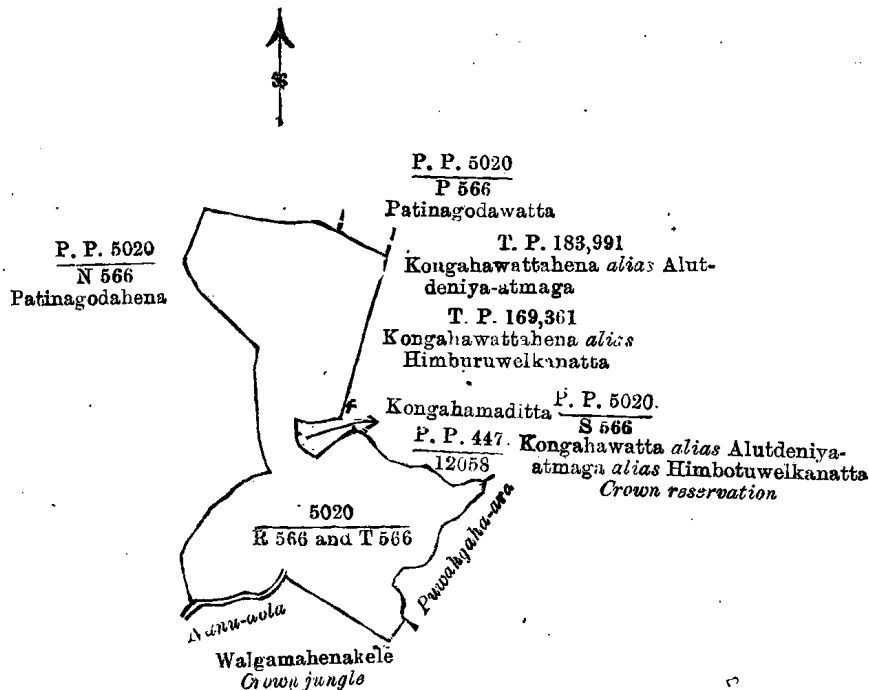
In the matter of the lands commonly called or known as Patinagodahena, &c., situate in the village of Watukolakanda in the Gangaboda pattuwa of the Matara District, in the Southern Province, and of "The Waste Lands Ordinances, 1897, 1899, and 1900."

WHEREAS in pursuance of section 1 of the said Ordinances it was duly declared and notified on the 8th day of November, One thousand Nine hundred and One, that if no claim to the lands commonly called or known as Patinagodahena, &c., situate in the village of Watukolakanda in the Gangaboda pattuwa of the Matara District, in the Southern Province, containing in extent 9 acres 3 roods and 30 perches, and shown as lots R 566 and T 566 in preliminary plan No. 5,020, was

made to the Special Officer appointed under section 28 of the said Ordinances within the period of three months from the date specified in the said notice, such lands would be deemed the property of the Crown and dealt with on account of the Crown (*vide* notice No. 790) :

And whereas (1) Don Carolis Samarajiwa Siriwardana of Kirinda made claim thereto, and I, John George Fraser, Special Officer appointed under section 28 of the said Ordinances, made due inquiry into such claim ; and whereas I do not admit the said claim of the said claimant, and the said claimant have, with consent of His Excellency the Lieutenant-Governor, come to an agreement in writing concerning the said lands, under section 4, sub-section (1), of the said Ordinances :

It is hereby ordered, in pursuance of the agreement afore-mentioned, that the said Don Carolis Samarajiwa Siriwardana do pay to the Assistant Government Agent at Matara a sum of Rupees Two hundred (Rs. 200) at Rs. 20 per arce within six months from the 19th May, 1902, and thereupon the said claimant shall be declared to be the purchaser of the said lands called Patinagodahena, &c., situate in the village of Watukolakanda in the Gangaboda pattuwa of the Matara District, in the Southern Province, containing in extent 9 acres 3 roods and 30 perches, shown as lots R 566 and T 566 in preliminary plan No. 5,020 and in the annexed certified tracing therefrom, and bounded as follows: on the north by Patinagodahena claimed by Don Carolis Siriwardana (^{5,020}/_{N 566}), Patinogadawatta claimed by ditto (^{5,020}/_{P 566}) ; on the east by Kongahawattehena *alias* Alutdeniya-atmaga sold by Crown to ditto (T.P. 183,991), Kongahawattahena *alias* Himbotuwelkanatta sold by Crown to ditto



Situation : Watakolakanda village in Gangaboda pattu.

Lot.	Name of Land.	Extent.
		A. R. P.
R 566	Patinagodahena	6 3 10
T 566	Do.	3 0 20
		9 3 30

Surveyor-General's Office,
Colombo, April 4, 1901.

P. D. WARREN,
for Surveyor-General.

(T.P. 169,361), Kongahamaditta claimed by ditto (^{5,020}/_{S 566}), Kongahawattahena *alias* Alutdeniya-atmaga *alias* Himbotuwelkanatta belonging to Crown, the Puwakgaha-ara ; on the south by Walgamayahenakele belonging to Crown, the Nanudola ; on the west by Patinagodahena claimed by Don Carolis Siriwardana and others (^{5,020}/_{N 566}).

It is further ordered that in failure to make the said payment as aforesaid, the claim of the said claimant shall be considered as having been withdrawn, and the said lands shall be declared the property of the Crown, and any moneys deposited by the said claimant in part payment shall be forfeited to the Crown.

J. G. FRASER,
Special Officer.

The 1st day of September, 1902.
Matara S.O. 621

ABSTRACTS OF SEASON REPORTS.

ABSTRACTS OF SEASON REPORTS FOR THE MONTH OF OCTOBER, 1902.

WESTERN PROVINCE.

COLOMBO AND NEGOMBO DISTRICTS.

Paddy : yala crops have been harvested. A fairly good maha crop is generally expected.
 Dry grain : no cultivation worth reporting.
 Other products : the supply of vegetables was good and prices were moderate, but fruit was rather scarce and dear.
 Prices of staple products : rice, Rs. 3 to Rs. 5 per bushel ; coconuts, Rs. 28 to Rs. 42 per 1,000.
 Rainfall : the rainfall during the month was unusually abundant.
 Remarks on harvest prospects generally : the yala harvest was good, and a fairly good maha crop may be generally expected.
 Observations on the health of the inhabitants : with the exception of a few cases of fever, dysentery, and chickenpox in some parts of the district, the health of the inhabitants was generally good.

KALUTARA DISTRICT.

Paddy : fields are being prepared for the maha cultivation.
 Dry grain : nil.
 Other products : there is a fair supply of vegetables, except in the Pasdun korales, where fruit and vegetables are scarce.
 Prices of staple products : rice, Rs. 4 to Rs. 4.50 per bushel in the totamunes and Rayigam korale, and Rs. 4 to Rs. 6 per bushel in the Pasdun korales ; coconuts, Rs. 35 to Rs. 37.50 per 1,000 in the totamunes and Rayigam korale, and Rs. 35 to Rs. 45 per 1,000 in the Pasdun korale.
 Rainfall at Kalutara : total 26.47 ; mean .85.
 Remarks on harvest prospects generally : it is too early to express an opinion on the next harvest.
 Health of people : good.
 Health of cattle : good.

CENTRAL PROVINCE.

KANDY DISTRICT.

Paddy, maha : the paddy fields in all the divisions are being transplanted. Yala : paddy plants in Udu Nuwara are in blade.
 Dry grain, maha : hill paddy plants in Yati Nuwara and Tumpano are about to blossom : in Puta Hewaheta kurakkan is being sown.
 Yala : nil.
 Rainfall : sufficient.
 Prices : paddy, Rs. 1.50 per bushel ; kurakkan, Rs. 1.25 per bushel ; rice, Rs. 4.50 per bushel ; coconuts, Rs. 4 per 100.
 Health of people : good.
 Health of cattle : good.

MATALE DISTRICT.

Rainfall registered at Matale : 17.81 in.
 Paddy : maha cultivation is still going on ; some fields of yala cultivation are in plants.
 Dry grain : maha kurakkan chenas are being sown.
 Tanks in Matale north : full.
 Health of cattle : good.
 Health of people : fair, several cases of measles, chickenpox, sore-eyes, fever, and dysentery occurred in some villages.
 Prices : moderate.

NUWARA ELIYA DISTRICT.

Paddy : Kotmale—weeding and transplanting : Uda Hewaheta and Walapane : paddy in ear.
 Dry grain : clearing chenas for kurakkan cultivation.
 Rainfall : the rainfall during the month was abundant.
 Health of population : good, except a few cases of fever, chickenpox, and sore-eyes in some villages of Walapane and Uda Hewaheta.
 Health of cattle : good.

NORTHERN PROVINCE.

JAFFNA DISTRICT.

Rainfall : 14.62 in. as registered at the Public Works Department Office, Jaffna.
 Weather : there was rain almost every day from the 5th, and the wind was blowing from the north and north-east.
 Paddy cultivation : the rain was availed of for sowing the fields, but the daily downfall of rain interfered to a great extent with the sowing operations of the cultivators, and the plants that germinated have been submerged in several places.
 Tobacco cultivation : lands are being prepared for the ensuing cultivation, and seeds put in nurseries.
 Dry grain cultivation : kurakkan is in ears in some places, while in others it is being harvested, and the result is good. Varaku and sami being sown.

Health of people : good, except a few cases of fever and dysentery. Four cases of suspected cholera were reported from Vadamaradchi west, but no further cases were heard again.

Health of cattle : good ; but a large number of cattle were reported to have died in Delft for want of food and water.

Prices of staple articles : paddy, Re. 1.75 per bushel ; kurakkan, Re. 1.75 per bushel ; sami, Re. 1.50 per bushel ; paiyaru, Rs. 3.75 per bushel ; kollu, Rs. 2.50 per bushel ; rice, Rs. 4.12½ per bushel.

MANNAR DISTRICT.

Weather : rainfall registered at Mannar town amounted to 14.12 in., but the fall on the mainland must have been heavier. Wind variable.

Agriculture : sowing for kalapokam in progress ; the dry sowing in plants ; tobacco gardens being prepared for planting.

Health of people : good.

Health of cattle : good.

Prices of grain : rice, Rs. 4 per bushel ; paddy, Re. 1.62 per bushel.

MULLAITTIVU DISTRICT.

Weather : it rained almost every day during the month ; the wind was calm ; the north-east monsoon has not yet fairly set in.

Crops : sowing is nearly finished. Fields sown early are in the plant stage, while those sown during the latter part of the month are flooded, and the seeds have not sprung up in consequence. Should the present weather continue long it will be injurious to the cultivation.

General health : fair ; fever, sore-eyes, and measles prevailed.

Cattle were healthy.

Prices of grain : paddy, Re. 1.50 per bushel ; rice, Rs. 3.50 per bushel ; kurakkan, Re. 1.25 per bushel ; varaku, Re. 1 per bushel ; ellu, Rs. 4 per bushel ; kollu, Rs. 2.50 per bushel ; uluntu, Rs. 4 per bushel ; paiyaru, Rs. 4 per bushel.

SOUTHERN PROVINCE.

GALLE DISTRICT.

Paddy : the maha sowing has commenced, but work is retarded by the recent heavy rains.

Miscellaneous : the food supply of the people has continued to be satisfactory. Imported articles of food were plentiful, and their prices remained unchanged. Fish, vegetables, and cocoanuts were cheap and plentiful.

Prices of staple food : rice, Rs. 9.50 per bag ; fine grain, Rs. 2 per bushel ; paddy, Re. 2 per bushel.

Health : the health of the people in the district has been satisfactory.

Health of cattle : there has been no murrain.

Rainfall : 18.55 in.

MATARA DISTRICT.

[Report not received.]

HAMBANTOTA DISTRICT.

Paddy : cultivation for maha going on all throughout the district, with the exception of lands under the Walawe-ganga scheme, where the time for issue of water had to be extended owing to the unpreparedness of the channels.

Fine grain : a few chenas have been sown.

Weather : rainy.

Health of people : satisfactory in general. A few cases of fever and dysentery broke out in the town and neighbourhood of Hambantota.

Murrain : no epidemic amongst cattle.

Prices of articles of food : country rice, Rs. 4.50 per bushel ; Coast rice, Rs. 4.50 per bushel ; paddy, Re. 1.75 per bushel ; kurakkan, Rs. 2 per bushel ; cocoanuts, Rs. 50 per 1,000 ; plantains, Rs. 50 per 100 ; Indian corn, Re. 1 per 100 ; sweet potatoes, Rs. 2.25 per cwt. ; pumpkins, Rs. 12 per 100.

EASTERN PROVINCE.

BATTICALOA DISTRICT.

Paddy : preparations for munmari sowing.

Other grains : small extent of chena planted.

Public health : normal.

Rainfall : 5.21 in. in 1901 ; 7.75 in. in 1902.

Cattle disease : nil.

TRINCOMALEE DISTRICT.

Rainfall : 9.80 in.

Paddy : paddy stacks are being threshed ; crop, good.

Tobacco : lands are being manured.

Fishery : good.

Health of people : fair.

Health of cattle : good.

Prices of staple articles : paddy, Re. 1.37 per bushel ; rice, Rs. 3.75 per bushel.

NORTH-WESTERN PROVINCE.

KURUNEGALA DISTRICT.

[Report not received.]

PUTTALAM DISTRICT.

Paddy : preparations are being made for the maha cultivation.

Dry grain : in the Demala hatpattu and the Puttalam pattu sowing is going on for maha.

Staple products : the prices of staple products is as follows : rice, from Rs. 3.75 to Rs. 4.50 per bushel ; paddy, from Re. 1 to Re. 1.25 per bushel ; kurakkan, Re. 1 per bushel ; and cocoanuts, from Rs. 4 to Rs. 5 per 100 nuts.

Health of people has been satisfactory. In the Demala hatpattu the Ratemahatmaya reports that in many villages dysentery and diarrhoea prevail, and cough and cold to some extent. In the gravets a case of choleraic diarrhoea occurred, and its spread was promptly checked, no fresh cases having been reported.

Rainfall during the month has been 11.60 in. as registered at Puttalam, and it appears that it has been distributed throughout the district, as evidenced by the reports of the chief headmen.

OHILAW DISTRICT.

Pitigal Korale Northern Division.—Paddy : in some villages bala-wi crop damaged by rain ; ma-wi crop in good condition. Yala tobacco crop damaged by rain in almost all the villages. Health of people : good. Value of fish caught estimated at Rs. 3,000.

Pitigal Korale Central Division.—Paddy : devarreddiri and bala-wi crop reaped and stacked, but damaged by rains. About 7,000 bushels of ma-wi sown for maha. The young crop in most villages is under water and likely to be damaged. About 3,000 tobacco plants planted, but damaged owing to heavy rains. Value of fish caught estimated at Rs. 4,000. General health of people : good. 95 cases of fever, 1 of dysentery, 1 of measles, 3 of sore-eyes, and 16 of whooping cough reported. Health of cattle : good.

Pitigal Korale Southern Division.—Paddy and fine grain : about 55 bushels of paddy and fine grain sown. The standing crops of high level thriving, those in low-lying fields damaged by floods. Tobacco : nearly all destroyed by heavy rain. Health of people : good.

NORTH-CENTRAL PROVINCE.

ANURADHAPURA DISTRICT.

Rainfall : the registered rainfall at Anuradhapura during the month has been 24 in.

Cultivation, paddy : the fields for the maha are being prepared. In some cases the fields have been sown and the crops are in plant. There are young crops on the tavalu clearings in Nuwarakalawiya district.

Kurakkan : in Kalagam and Hurulu palatas kurakkan chenas are being sown.

Health of people : satisfactory.

Health of cattle : anthrax has been prevailing at Tittagonewa in Kunchuttu korale and at Puliyankulama in Mahapotana korale, but is now subsiding.

Village tanks : owing to the recent rains most of the tanks are full. The others are either three-fourths or half full.

PROVINCE OF UVA.

BADULLA DISTRICT.

Paddy : yala crop thriving well.

Chenas : Indian corn being planted.

Fruits and vegetables : scarce and dear.

Health of people : normal. Few cases of fever, sore-eyes, &c., reported from different parts of the Province.

Health of cattle : good.

Weather : wet.

PROVINCE OF SABARAGAMUWA.

RATNAPURA DISTRICT.

Paddy : the yala harvest in Kuruwiti korale is over, and in Kolonna korale reaping and threshing are proceeding. The crops have suffered damage from rain. Maha cultivation throughout the district has gone on apace, and in parts the plants are two months old. Weather generally is not favourable owing to heavy rain.

Fine grain : the cultivation of maha chenas throughout the district has commenced, and in some places the plants are about three months old. In Kolonna korale some chenas could not be burnt off owing to rain and had to be abandoned. In Kandawal and Tambagam pattus of Atakalan korale kurakkan chenas are being sown, and in other parts of the korale kurakkan crops have been harvested. Crops on owitas in Nawadun korale are young, but in Kuruwiti korale they are approaching maturity. Prospects are not favourable owing to bad weather. In Kukul korale chenas are being prepared for amu cultivation, and are already sown in places.

The health of the people throughout the district is satisfactory, and the cattle are free from murrain.

The prices of food products are the same as last month.

KEGALLA DISTRICT.

Paddy : maha prospects are good.

Dry grain : hill paddy and iringu prospects are good. Amu is being sown.

Prices : paddy, Re. 1.25 to Re. 1.50 per bushel ; hill paddy, Re. 1.25 per bushel ; kurakkan, Re. 1 per bushel ; mun, Rs. 4 to Rs. 4.50 per bushel.

Rainfall : Kegalla, 25.33 in. ; Ruwanwella, 35.25 in.

Cattle disease : the district is free from cattle disease.

Health of people is good, with the exception of a few cases of measles and chickenpox reported from Ruwanwella.

SALE OF ARRACK, TOLL, AND OTHER RENTS.

NOTICE is hereby given that the license to retail opium from January 1 to December 31, 1903, within the limits of the Local Board town of Kalutara will be two in number, and will be sold by public auction on Monday, November 24, 1902, at 2 P.M., at the Colombo Kachcheri, in terms of section 8 of Ordinance No. 5 of 1899, under the following conditions, at an upset price of Rs. 4,000.

Conditions.

- 1. No opium shall be sold between the hours of 8 at night and 6 in the morning.
2. The quantity to be sold at any one time to any individual, except to a licensed retail vendor, shall not exceed 180 grains.
3. Opium shall not be consumed on the premises.
4. Opium offered for sale shall not be adulterated or deteriorated in any way.
5. Opium shall not be sold to any individual apparently under the age of 15 years.
6. Wearing apparel or other goods shall not be received in barter for opium.
7. Daily accounts shall be kept in a form to be prescribed by the Government Agent of the quantities of opium received, sold, and remaining on hand at the end of each day.
8. That the licensee shall cause to be painted and affixed in some conspicuous part of his shop a board with his name, the number of the shop, and the words "Licensed to Sell Opium by Retail."
9. That no person other than the licensee shall sell or expose for sale any opium under his license either as agent or servant of such licensee, unless the name of such agent or servant be registered in the Local Board Office, Kalutara, with the sanction of the Chairman, Local Board, Kalutara.
10. That the place licensed shall be restricted to the sale of opium and cigars only, and shall be closed at 8 P.M.
11. That in the event of the license being revoked during the year, the proper authority will re-sell the license for the unexpired portion of the year at the original licensee's risk.

The Kachcheri, Colombo, November 4, 1902. G. M. FOWLER, Government Agent.

විෂි 1899යේ නොමිමර 5 දරණ ආඥාවලින් 8 වෙනි වගන්තියේ ඕනෑකර තිබෙන ප්‍රකාර යට වෂි 1903 ක්වූ ජනවාරි මස 1 වෙනි දින සටන් දෙසැම්බර් මස 31 වෙනි දින දක්වා කළුතර ලොකල්ලේවෙහි තනරයේ මාසින් ඇතුලත අතින් බෙදූ විකිනීම පිහිස දෙනුලබන අවසරපත්‍ර ගනන දෙකක් වට මෙයින් දන්වමි. එම අවසරපත්‍ර ප්‍රසිද්ධ වෙන්දේසියේ කොලඹ කවිවේරියේදී වෂි 1902 ක්වූ නොවැම්බර් මස 24 වෙනි සදුදා දවල් 2නේ කනිසමට මෙහි පහත සඳහන් වෙන කොන්දේසි පිට රූපියල් 4,000කට මිල නියමකර විකුනට යෙදේ.

කොන්දේසි.

- 1. රාත්‍රී 8 සිට උදේ 6 වනතුරු අතින් විකිනීම තහනම්ය.
2. ග්‍රන්ථ 180කට වැඩියෙන් එක වරකට බෙදූ විකිනීමට බලය ලත් අයෙකුට මිස වෙන අයෙකුට විකිනීම තහනම්ය.
3. විකුනුමපලේදී අතින් පාවිච්චිකිරීම තහනම්ය.
4. කලවන්කරනලද හෝ මොන අන්දමකින් හෝ බාලකරනලද අතින් විකිනීම තහනම්ය.

- 5. අවුරුදු 15කට වඩා බාල වයස පෙනෙන නාට්‍ය කෙනෙකුට අතින් විකිනීම තහනම්ය.
6. ඇඳුන් ආසිත්තන් හෝ වෙන බඩු බාහිර දිය අතින් වෙනුවට සුවමාරු කිරීම තහනම්ය.
7. ලැබුනාවූද, විකුනුනාවූද, ඉතිරිවූද, අතින් වල ප්‍රමාන ගනන ඒජන්තලත්තාන්ගේ විසින් නියමකරන අන්දමට දවස්පතා තබන්ඩි ඕනෑය.
8. අවසරලත් අය විසින් ඔහුගේ කඩේ තීත රම පෙනෙන ස්ථානයක තමාගේ නමද, ගෙයි නොමිමරයද, අතින් විකිනීමට අවසරලත් ස්ථානය යන වචනද පැහැදිලිලෙස ලියනලද ලාල්ලක් එල්ලා තබන්ටත් ඕනෑය.
9. අවසරලත් අයට මිස වෙන ඔහු වෙනුවට ක්‍රියාකරන කෙනෙකුට හෝ, වැඩකාරයෙකුට හෝ අතින් විකිනීම තහනම්ය. අවසරලත් අය වෙනුවට ක්‍රියාකරන අයගේ හෝ වැඩකාරයාගේ නම කළුකර ලෝකල්ලේවෙහි කන්තෝරුවේ ප්‍රධානතැනගේ අවසරය ඇතුළු උන්තාන්ගේ ගේ කන්තෝරුවේ ලියා පදිංචිකලොත් ඒ අය විචන්ට විකිනීම කරන්ට පුළුවන.
10. අවසරලත් ස්ථානේ අතින් සහ සුරැද්දු විකිනීමට පමනක්ය. එම ස්ථානය සවස 8ට වසන්ට ඕනෑය.
11. අවුරුද්ද අතරේදී අවසරපත්‍රය අවලංගු කරන්ට යෙදුනොත් නිසි බලයලත් නිලධාරී තැන විසින් අවුරුද්දේ ඉතුරු කාලයට අවසර පත්‍රය පුළුම අවසරපත්‍රය ලබාගත් අයගේ අලාභයට නැවත විකුනනබව මෙයින් දන්වනුය.

ඒ. ඇම්. පවුලර්, ආණ්ඩුවේ ඒජන්ත වීමිග.

වෂි 1902 ක්වූ නොවැම්බර් මස 4 වෙනි දින කොලඹ කවිවේරියේදීය.

කලුත්තූරාප්පට්ටණයේ 1903 ම් වරුදාම ඉසවරිමාතම 1 ත් නිසිනි තුච්ඡකම ඉරු වරුදාමකුට අපිහි සිල්ලතෙහිල් වීර්පතරුලු ඉරාණ්ඩි ඉදාණ්ලුලු ලු මාත්තීරම තත්තූවම කොලිසිකට්ටම ගණ්ඟ ඉත්තාල් විභාමපාර්මණ්ණසිරිමෙණ්. අත්තත්තූවමගණ් 1902 ම් ඉණ්ඩි කොවමපාර්මාතම 24 ත් නිසිනිතූය නිසිකට්ටුමෙ පසල් ඉරාණ්ඩි මණ්නිකුලු කොලුපුකුසිසිරිගිල් පිරසිත්ත ඉසත්තිල් 1899 ම් වරුදාමතිණ් 5 ම් ඉසකකුසි කට්ටුණ්සට්ටුතිණ් 8 ම් පිරිචුකුම පිණ්වරුම. පොලුත්තූකලුලුකුම අමෙය 4,000 ලු පාර්ම තුච්ඡකමාය කුති වීර්කට්ටම ගණ්ඟම ඉත්තාල් අතිවිසිකුලෙණ්.

පොලුත්තූකලුලුකුම.

- 1. ඉරා 8 මණ්නිකුලුප් පිණ්ඟුම කොමෙ ඉමුම මණ්නිකුලු මුණ්ඟුම අපිහි වීර්කකු කුදාතූ.
2. සිල්ලතෙ වීර්පතූකුලුත් තත්තූවම පෙර්තූරුකුසල්ලාතූ මත්ත ඉචුලුකුම ඉරො සමයතිණ් 180 ක්ලෙණ්සකුලු අතිසිප්පඩ වීර්කකුකුදාතූ.
3. අපිහි වීර්කුම ඉ-ත්තිණ්තාණෙ අපිහි සාප් පිද්කුදාතූ.
4. විකුසලු කොත්තිරුකුම අපිහි කොපුසරොය වතිලුල් අල්ලතූ වෙඟු ඉචුච්ඡිඟුම අසදාකකු කුදාතූ.
5. පාර්කවකුකුප් පතිණ්ඟු වය්තූකුකුසිප්පට්ටුචුකුලුකු අපිහි වීර්කකුකුදාතූ.

6. உடுத்திருக்கும் உடுப்புக்கும் அல்லை வேறு
தொம் சாமானுக்கும் அபின் மாற்றக்கூடாது.

7. அரசாட்சித் தலைவரால் காட்டப்படும் பிரகா
ரம் நாள்தோறும் விற்பனவு முடியும்போது அபின்
வெவ்வு வாங்கப்பட்டதென்றும் எவ்வளவு விற்கப்
பட்டதென்றும் எவ்வளவு கையிருப்பென்றும் எழுதி
வைக்கவேண்டியது.

8. தத்துவம்பெற்றவர் தனது சாய்ப்பில் விவனி
யாங்கமா சகலராலும் காணப்படாத தனது பெயரை
யும் சாய்ப்பின் நொம்பரையும் "அபின் கிள்ளையில்
விற்பதற்கு தத்துவம்பெற்றவ" ரெனவு ரூர் பலக
யில் எழுதி தூக்கிவைக்க வேண்டியது.

9. தத்துவம்பெற்ற ஆள் அல்லாமல் வேறே ஒரு
புறம் அவனுடைய காரியகாரனாயிருந்தாலும் சரி, அல்ல
து வேலைக்காரனாயிருந்தாலும் சரி, அப்படிப்பட்ட
வேலைக்காரன் அல்லாத காரியகாரன் ஒருத்தரை
லோக்கப்போட கந்தாரில் அக்கிராசனபதியின் அனு
மதிப்படி பதியப்பட்டா லல்லாமல், யாதாமொரு அபி
ன் அவனுடைய உத்தரவின்றி விற்க அல்லது விற்கும்
படி வைத்திருக்கக்கூடாது.

10. தத்துவம்பெற்ற இடத்தில் அபினும் சுறட்டு
மல்லாமல் வேறொன்றும் விற்கக்கூடாது. அவ்விடம்
தூரா எட்டு மணிக்கு மூடப்பட்டேண்டும்.

11. வருஷம் முடிந்ததற்கு முன் விற்கப்பட்ட
தத்துவத்திலிருந்து தத்துவகாரன் நீக்கப்பட்டால்,
வருஷத்தில் மிச்சமாயிருக்கும் ராலதனக்கு அக்கிர
ரத்தையாவது தத்துவத்தை விற்பார். அக்கூல
வதும் நஷ்ட-முண்டானால் அந்த முந்தி தத்துவம்பெற்
ரவன் பொறுக்கவேண்டியவரும்.

ஜி. எம். பவுலர்,
அரசாட்சி செயலகம்.

கொழும்பு சச்சேரி,
1902 ம் நவம்பர் மாதம் 4 ந் உ.

IN accordance with the requirements of section 8 of
the Opium Ordinance, No. 5 of 1899, I hereby give
notice that the licenses for the sale by retail of opium
within the limits of the Local Board of Gampola for
the year commencing January 1, 1903, will be one in
number. The said license will be put up for sale by
public auction at the Kandy Kachcheri on November 29,
1902, at 1 P.M.:-

Conditions.

1. No opium shall be sold between the hours of 8 at night and 6 in the morning.
2. The quantity to be sold at any one time to any individual, except to a licensed retail vendor, shall not exceed 180 grains.
3. Opium shall not be consumed on the premises.
4. Opium offered for sale shall not be adulterated in any way.
5. Opium shall not be sold to any individual apparently under the age of 15 years or to any intoxicated person.
6. Wearing apparel or other goods shall not be received in barter for opium.
7. Daily accounts shall be kept in a form to be prescribed by the proper authority of the quantities of opium received, sold, and remaining on hand at the end of each day.
8. That the place licensed shall be subject to inspection, and that no riotous or disorderly conduct be allowed to occur therein.
9. That the licensee shall cause to be painted and affixed in some conspicuous part of his shop a board with his name, the number of the shop, and the words "Licensed to Sell Opium by Retail."
10. That no person other than the licensee shall sell or expose for sale any opium under his license either as agent or servant of such licensee unless the name of such agent or servant be registered in the Kandy Kachcheri.
11. The purchaser of the retail license must take out a wholesale license, and no wholesale license will be issued to any but to the retail dealer.

12. That the place licensed shall be restricted to the
sale of opium and cigars only, and shall be closed at
8 P.M.

13. That in the event of the license being revoked
during the year, the proper authority will re-sell the license
for the unexpired portion of the year at the original
licensee's risk.

J. P. LEWIS,
Acting Government Agent, Central Province,
and Chairman, Local Board, Gampola.

Kandy Kachcheri,
November 11, 1902.

புதி 1899-ல் அபின் விற்பனை
காக அனுமதி பெற்றுள்ள
வாடகைகளை 1903-ல்
பிப்ரவரி 1-ல் தொடங்கி
விற்பனை செய்ய
அனுமதி வழங்குவது
பற்றி கண்டி கச்சேரி
1902-ம் ஆண்டு
நவம்பர் 29-ல்
பி.ம. 1-ல்
பொது விற்பனை
செய்யப்படுகிறது.

1. அபின் விற்பனை
செய்யும் இடம்
பொது விற்பனை
செய்யப்படும் இடம்
மட்டுமே
விற்பனை
செய்யப்படும்
இடம்.

விநியோக காலம்.

1. அபின் விற்பனை
செய்யும் இடம்
பொது விற்பனை
செய்யப்படும் இடம்
மட்டுமே
விற்பனை
செய்யப்படும்
இடம்.
2. அபின் விற்பனை
செய்யும் இடம்
பொது விற்பனை
செய்யப்படும் இடம்
மட்டுமே
விற்பனை
செய்யப்படும்
இடம்.
3. அபின் விற்பனை
செய்யும் இடம்
பொது விற்பனை
செய்யப்படும் இடம்
மட்டுமே
விற்பனை
செய்யப்படும்
இடம்.
4. அபின் விற்பனை
செய்யும் இடம்
பொது விற்பனை
செய்யப்படும் இடம்
மட்டுமே
விற்பனை
செய்யப்படும்
இடம்.
5. அபின் விற்பனை
செய்யும் இடம்
பொது விற்பனை
செய்யப்படும் இடம்
மட்டுமே
விற்பனை
செய்யப்படும்
இடம்.
6. அபின் விற்பனை
செய்யும் இடம்
பொது விற்பனை
செய்யப்படும் இடம்
மட்டுமே
விற்பனை
செய்யப்படும்
இடம்.
7. அபின் விற்பனை
செய்யும் இடம்
பொது விற்பனை
செய்யப்படும் இடம்
மட்டுமே
விற்பனை
செய்யப்படும்
இடம்.
8. அபின் விற்பனை
செய்யும் இடம்
பொது விற்பனை
செய்யப்படும் இடம்
மட்டுமே
விற்பனை
செய்யப்படும்
இடம்.
9. அபின் விற்பனை
செய்யும் இடம்
பொது விற்பனை
செய்யப்படும் இடம்
மட்டுமே
விற்பனை
செய்யப்படும்
இடம்.
10. அபின் விற்பனை
செய்யும் இடம்
பொது விற்பனை
செய்யப்படும் இடம்
மட்டுமே
விற்பனை
செய்யப்படும்
இடம்.
11. அபின் விற்பனை
செய்யும் இடம்
பொது விற்பனை
செய்யப்படும் இடம்
மட்டுமே
விற்பனை
செய்யப்படும்
இடம்.
12. அபின் விற்பனை
செய்யும் இடம்
பொது விற்பனை
செய்யப்படும் இடம்
மட்டுமே
விற்பனை
செய்யப்படும்
இடம்.

4. The quantity to be sold at any one time to any individual, except to a licensed retail vendor, shall not exceed 180 grains.

5. Opium shall not be consumed on the premises.

6. Opium offered for sale shall not be adulterated or deteriorated in any way.

7. Opium shall not be sold to any individual apparently under the age of 15 years.

8. Wearing apparel or other goods shall not be received in barter for opium.

9. No persons other than the licensee shall sell or expose for sale any opium under his license either as agent or servant of the licensee, unless the name of such agent or servant be first registered in the Batticaloa Kachcheri.

10. Daily accounts shall be kept in a form to be prescribed by the proper authority of the quantities of opium received, sold, and remaining on hand at the end of each day.

11. No wholesale license will be issued to any but the retail dealer.

12. The place licensed shall be restricted to the sale of opium and cigars, and shall be closed at 8 P.M.

13. That in the event of the license being revoked during the year, the proper authority will re-sell the license for the unexpired portion of the year at the original licensee's risk.

W. A. G. HOOD,
for Government Agent.
Batticaloa Kachcheri,
October 31, 1902.

IN accordance with the requirements of section 8 of Ordinance No. 5 of 1899, I hereby give notice that the licenses for the sale by retail of opium within the limits of the Local Board, Kurunegala, for the year commencing January 1, 1903, will be three in number.

Tenders will be received for sale of the said licenses at the Kurunegala Kachcheri until 1 P.M. on Monday, November 17, 1902.

Conditions.

(a) No opium shall be sold between the hours of 8 at night and 6 in the morning.

(b) The quantity to be sold at any one time to any individual, except to a licensed retail vendor, shall not exceed 180 grains.

(c) Opium shall not be consumed on the premises.

(d) Opium offered for sale shall not be adulterated or deteriorated in any way.

(e) Opium shall not be sold to any individual apparently under the age of 15 years.

(f) Wearing apparel or other goods shall not be received in barter for opium.

(g) Daily accounts shall be kept in a form to be prescribed by the proper authority of the quantities of opium received, sold, and remaining on hand at the end of each day.

(h) That the place licensed be always kept clean.

(i) That the place licensed shall be subject to inspection, and that no riotous or disorderly conduct be allowed to occur therein.

(j) That the licensee shall cause to be painted and affixed in some conspicuous part of his shop a board with his name, the number of the shop, and the words "Licensed to Sell Opium by Retail."

(k) That no person other than the licensee shall sell or expose for sale any opium under the license either as agent or servant of such licensee, unless the name of such agent or servant be registered in the office of the Local Board, Kurunegala, with the sanction of the Chairman.

(l) That in the event of the license being revoked during the year, the proper authority will re-sell the license for the unexpired portion of the year at the original licensee's risk.

(m) The purchaser of each retail license must take out a wholesale license, and no wholesale licenses will be issued to any but retail dealers.

Local Board Office, H. L. CRAWFORD,
Kurunegala, November 5, 1902. Chairman.

IN accordance with the requirements of section 8 of the Opium Ordinance, No. 5 of 1899, I do hereby give notice that the license for the sale by retail of opium at Narammala, in the Kurunegala District, for the year commencing January 1, 1903, will be one in number.

Tenders will be received for sale of the said license at the Kurunegala Kachcheri until 1 P.M. on Monday, November 17, 1902.

Conditions.

1. No opium shall be sold between the hours of 8 at night and 6 in the morning.

2. The quantity to be sold at any one time to any individual, except to a licensed retail vendor, shall not exceed 180 grains.

3. Opium shall not be consumed on the premises.

4. Opium offered for sale shall not be adulterated or deteriorated in any way.

5. Opium shall not be sold to any individual apparently under the age of 15 years.

6. Wearing apparel or other goods shall not be received in barter for opium.

7. Daily accounts shall be kept in a form to be prescribed by the proper authority of the quantities of opium received, sold, and remaining on hand at the end of each day.

8. The licensee shall cause to be painted and affixed in some conspicuous part of his shop a board with his name, the number of the shop, and the words "Licensed to Sell Opium by Retail."

9. No person other than the licensee shall sell or expose for sale any opium under his license, unless the name of such agent or servant be registered in the office of the Government Agent.

10. That the place licensed shall be restricted to the sale of opium and cigars only, and shall be closed at 8 P.M.

11. That in the event of the license being revoked during the year, the proper authority will re-sell the license for the unexpired portion of the year at the original licensee's risk.

H. L. CRAWFORD,
Government Agent.
Kurunegala Kachcheri,
November 5, 1902.

NOTICE is hereby given that the licenses to retail opium from January 1 to December 31, 1903, at each of the under-mentioned places in the Province of Sabaragamuwa will be sold by public auction on Thursday, November 27, 1902, at 12 o'clock, at the Avisawella resthouse, in terms of section 9 of Ordinance No. 5 of 1899, under the following conditions:—

Ratnapura District.

1. Ratnapura town within Local Board limits.
2. Balangoda.
3. Rakwana.
4. Ellegawa.
5. Higgashena.

Kegalla District.

6. Kegalla town within Local Board limits.
7. Dehiowita.
8. Yatiyantota.
9. Panawitiya.
10. Rambukkana.

Conditions.

1. No opium shall be sold between the hours of 8 at night and 6 in the morning.

2. The quantity to be sold at any one time to any individual, except to a licensed retail vendor, shall not exceed 180 grains.

3. Opium shall not be consumed on the premises.

4. Opium offered for sale shall not be adulterated or deteriorated in any way.

5. Opium shall not be sold to any individual apparently under the age of 15 years.

6. Wearing apparel or other goods shall not be received in barter for opium.

7. Daily accounts shall be kept in a form to be prescribed by the Government Agent of the quantities of opium received, sold, and remaining on hand at the end of each day.

8. The quantity of opium possessed by the licensee at any one time shall not exceed fifty pounds in weight.

9. No persons other than the licensee shall sell or expose for sale any opium under his license either as agents or servants of the licensee, unless the name of such agents or servants be first registered in the Ratnapura Kachcheri.

10. The licensee shall cause to be painted or affixed in some conspicuous part of his shop his name, the number of the premises, and the words "Licensed to Retail Opium."

11. The highest bidder on being declared the purchaser shall forthwith pay down the whole amount of his bid.

12. The place licensed shall be restricted to the sale of opium and cigars only, and shall be closed at 8 P.M.

13. In the event of the license being revoked during the year, the proper authority will re-sell the license for the unexpired portion of the year at the original licensee's risk.

14. That the persons who purchase the rents of the town of Ratnapura and Kegalla should, in addition to the purchase amount of the rent, pay Rs. 250 each for a wholesale license.

G. SAXTON,
Government Agent and Chairman, Local
Boards, Province of Sabaragamuwa.

Ratnapura, November 8, 1902.

විෂි 1903 ක්වු ජනවාරි මස 1 වෙනි දින පටන් දෙසැම්බර් මස 31 වෙනි දින දක්වා සබරගමු පළාතේ මෙහි පහත සඳහන්වන එක එක ස්ථානයේ අබිත් විකිනීමට අවසරය ප්‍රසිද්ධ වෙන්දේසියේ අවිස්සාවේලේලේ තානායමේදී විෂි 1902 ක්වු නොවැම්බර් මස 27 වෙනි බ්‍රහස්පතින්දා දවල් 12ට මෙහි පහත දක්වන කොන්දේසිවලට විකුනනට යෙදේ.

සභාන.

රත්නපුර දිස්ත්‍රික්කයේ.

- 1. රත්නපුර නගරයේ ලෝකල්බෝර්ඩ් මාසික් තුල.
- 2. බලන්ගොඩ.
- 3. රත්වෑයේ.
- 4. ඇල්ලගොඩ.
- 5. හික්කේගේගේ.

කෑගල්ල දිස්ත්‍රික්කයේ.

- 6. කෑගල්ලනගරයේ ලෝකල්බෝර්ඩ් මාසික් තුල.
- 7. දෙහිහිවිට.
- 8. යටියන්තොට.
- 9. පනාවිටිය.
- 10. රඹුක්කන.

කොන්දේසි.

- 1. රුහු 8 සිට උදේ 6 වනතුරු අබිත් විකිනීම තහනම්ය.
- 2. ග්‍රෙය්ස් 180ක බරට වැඩි ප්‍රමාණයක් එක අයෙකුට එක වරකට විකිනීම තහනම්ය.
- 3. විකුනුමපලේදී අබිත් පාවිච්චි කෙරීම තහනම්ය.
- 4. කලවත්කරණලද හෝ වෙන අන්දමකින් බාලකරණලද අබිත් විකිනීම තහනම්ය.
- 5. අවුරුදු 15කට වඩා බාලවයස්ව පෙනෙන්නාවූ කෙනෙකුට අබිත් විකිනීම තහනම්ය.
- 6. ඇදුම් ආසිත්තම හෝ වෙන බඩබාහිරදිය අබිත් වෙනුවට හුවමාරු කෙරීම තහනම්ය.
- 7. ලැබුණාටුද, විකුණුණාටු, ඉතිරිවූද අබිත්වල ප්‍රමාණ ගනන් ඒජන්තලන්තාන්සේ විසින් නියම කරණ අන්දමට දවස්පතා තබනට ඔනෑය.
- 8. අබිත් විකිනීමට අවසරලත් අය ලග රුත් තල් 50ට වැඩිතරමක් අබිත් තබාගනට අවසර නැත.

9. අවසරලත් අයට මිස වෙන වෙන වෙනුවට ක්‍රියාකරන කෙනෙකුට හෝ වැඩකාරයකුට අබිත් විකිනීම තහනම්ය. අවසරලත් අය වෙනුවට ක්‍රියාකරණ අයවචන්ගේ හෝ වැඩකාරයින්ගේ නම රත්නපුරේ කවිචේරියේ ලියා පදිංචිකලාත් ඒ අයවචන්ට විකිනීම කරනට පුළුවන.

10. අවසරලත් අය විසින් ඔහුගේ කඩේ නිකර පෙනෙන ස්ථානයක තමාගේ නමද ගෙයි නොම මරයද "අබිත් විකිනීමට අවසරලත් ස්ථානය" යන වචනය පැහැදිලිවසයෙන් ලියනලද ලාල් ලත් එල්ලානවනට ඔනෑය.

11. වැඩි ගනනට වෙන්දේසියෙන් ගත් අය විසින් සමුණේ බුදල එවලේම ඒජන්තලන්තාන් සේට ගෙවනට ඔනෑය.

12. අබිත් විකිනීමට බලයලත් ස්ථානයේ අබිත් සහ සුරුවටු පමනක් වකුනනට හැකිවත් ඇර, පස්වරු අටට එම ස්ථානය වසාදමනට ඔනෑය.

13. අවුරුද්ද අතරතුරේදී අවසරපත්‍රය අවලංගුකරනට යෙදුණවිනම අවුරුද්ද ගතවෙතැව් ඉතිරිව තිබෙන කාලයට බලය ප්‍රථම අවසර පත්‍රය ලබාගත් අයගේ අවසියට නිසිප්‍රකාර බලය ලත් අය විසින් නැවත විකුනනට යෙදේ.

14. රත්නපුරේ සහ කෑගල්ලේ වලින්එනේ බෙදා විකිනීමට ලැයිසන්ගත් අය විසින් රුපියල් දෙසියපනහ බැගින් ගෙවා නොබෙදා විකිනීමට ලැයිසන් ලබාගන්නට ඔනෑය.

ඒ. සැන්ස්ටන්,
සබරගමුපළාතේ ආණ්ඩුකම් ඒජන්ත සහ
ලෝකල්බෝර්ඩ්වලත් ප්‍රධානතැන.

විෂි 1902 ක්වු නොවැම්බර් මස 8 වෙනි දින රත්නපුරේදීය.

ආපරකලාපය මාකාණ්ඩ්‍රිල ඉතනාදියේලි ලුම්බිලිලුකුම ඉරුමාගාර් තලන්කේලුම 1903 ම ජූනේ 01 තෙරම් 1 ඊ නිකති තලන්කේලි මාර්ගුම් 31 ම නිකති වරෙකුකුම අපිගේ සිල්ලතෙරාගාය් වීර්පතරු තත්තුවම් 1899 ම ජූනේ 05 ම ඉලකේකේ කේලාසේසේසේසේසේ 9 ම පීරිවිගේ පිරකාරම් ලීම් පොල්වට්ටම් කොන්සේලාලුකුම අමෙතලාක 1902 ම ජූනේ 01 තොවම්පරම් 27 ඊ නිකති 12 මනේකුම අවිගනා වෙබ්බ තාලාගුත්තීල් පිරිසිත්ත ඉලත්තීල් වීර්කට්ටම් :-

- 1. ඉරාමුණපුරී ඉලනිතිකිලි.
- 2. ඉරාමුණපුරීපට්ටනම් ලොකේලිපොට් ඉලකේ කේලුගේ.
- 3. පුරාගුකොල.
- 4. ඉරුකේලාන.
- 5. අල්පකාවා.
- 6. ඉකේසේලාන.
- 7. කෙකේලාන ඉලනිතිකිලි.
- 8. කෙකේලානපට්ටනම් ලොකේලිපොට් ඉලකේ කේලුගේ.
- 9. තෙහිලුවිට්.
- 10. ගම්පහන්තොට්.
- 11. පලුවිට්ගුය.
- 12. තමපුකේල.

පොලුත්තේලේ.
1. ඉරාමුණපුරී 8 මනේකුම කාලමෙ 6 මනේකුම ඉලනිතිකිලි ව අපිගේ වීර්කේකේලාන.
2. සිල්ලතෙරාගාය් වීර්ක තත්තුවම් පෙර්තලුකුම තවර මර්ත ඉලනිතිකිලි ඉරෙ තෙරම් 180 කිලෙට්තුකුම අනිකම් කොට්ටේකේකේලාන.
3. අපිගේ වීර්කිත තලන්තිලෙ අපිගේ නිගේකේකේලාන.
4. වීර්ක වෙත්තිලුකුම අපිගේ කලකේ අල්ලත වෙලොර් වීර්කේලාන අසේලානකේකේකේලාන.
5. පාර්වෙකු 15 වයසේකු ලීලානවර්කේලුකුම අපිගේ වීර්කේකේලාන.
6. අලනිතිකිලි පිලවෙ අල්ලත ගෙලුම සාමානේකේලුකුම අපිගේ පාර්තේකේලාන.
7. කොවේලානමෙත්ත ඉසේලුත්තලාපාල් නිගම්කේ පට්ට පොල්තෙරම් ව අපිගේ තොකේ වීර්තොකේ තීල් කිකේසම් ඉලනිතිකිලි තොකේවිගේ තාගේතොගුම් කේලුකුම වෙකේකේලේලිම.

- 8. தத்துவம்பெற்றவர் வசம் ஒரே நேரம் ஐம்பது ராத் தலுக் கதிக்கப்படாத அபின் இருக்கக்கூடாது.
- 9. தத்துவம்பெற்றவரைத் தவிர அவரின் பணிவிடைகாரர் அல்லது வேலைக்காரருக்கு அல்லது வேறே ஆங்களுக்கு அபின் விற்பனைக்கு வைக்கக்கூடாது. இரட்டினபுரி கச்சேரியில் அவ்வித வேலைகாரரின் அல்லது பணிவிடைகாரரின் பெயரை துவக்கத்தில் பதிந்தாலன்றி.
- 10. தத்துவம்பெற்றவர் அவரின் பெயரும் சாய்ப்பின் நிமிடமும் "அயின்சில்லையையாய் விற்கத் தத்துவம்பெற்ற" வர் பெயர்க்கு சொல்களை பித்தாசிச்சி அல்லது தூக்கித் தெரியத்தக்கதான ஓர் இடத்தில் வைக்கவேண்டியது.
- 11. அதிக விலக்கு ஏலத்தில் வாங்கப்பட்டவர் அச்சனமே அத்தொகை முழுதும் கட்டவேண்டும்.
- 12. தத்துவம் கொடுக்கப்பட்ட தலங்களில் அபினும் சுறுட்டும்பட்டும் விற்கக்கூடும்.
- 13. வருடத்தக்குள்ளிதாக தத்துவத்தை அவழப்பிப்பண்ணினால் அவ்வருடத்தில் மீள்கிறகாலத்துக்குமுன் தத்துவகாரரின் அவாசிக்கு திரும்ப விற்கப்படும்.
- 14. இரட்டினபுறை கேகல்பட்டணங்களின் ஆதாயம் வாங்கிறவர்கள் தொகையாக விற்கிற தத்துவச்சீட்டுக்கு ரூபா 250 கொடுக்கவேண்டும்.

ஈ. சக்ஸ்டன்,
கோவந்ணமேந்து ஏசன்மும் சவுக்கிய
சங்கத்தலவர், சபறகமுவை மாகாணம்.
இரட்டினபுரி கச்சேரி,
1902 ம் ஆகார்த்திகமஹ 8 த் உ.

NOTICE is hereby given that on Monday, November 24, 1902, at 2 P.M., will be put up for re-sale at the Colombo Kachcheri, at the risk of the original purchasers, any of the under-mentioned Toll Rents of the Western Province, for the year 1903, the original purchasers of which may have failed to complete security on or before that date.

- 1. Tolls at the bridges Toppu and Nainamadam.
- 2. Toll on the road from Colombo to Kesbewa and toll at the Kospalankissa bridge.
- 3. Tolls on the Hendala canal.
- 4. Toll on the Kittampahuwa canal.
- 5. Tolls on the Negombo canal.
- 6. Toll at the Pugoda ferry.
- 7. Toll on the road from Alutgama to Radawana.
- 8. Toll on the road from Hanwella to Nambapana.
- 9. Toll on the road from Kotadeniyawa to Mirigama and toll on the road from Negombo to Giriulla between the 16th and 18th mileposts.
- 10. Toll on the road from Panadure to Nambapana.

G. M. FOWLER,
Government Agent's Office, Government Agent.
Colombo, November 4, 1902.

வெளி பகன ஸ்டென்லென் மெய்ம டீஸாவே வெண லெயாசீர் டீஸாவே கெயிசெமீ பாலுமீ ரென்டெயன் நலுன் வகி 1902 ன்வு நொலுமீவு மச 24 லெநி டிநுடி நொகென் டீடு ப்ருமீ டிநகடி ப்ருமீ நொலுன்காரகிந் விசின் டெய்நடு ஸ்ருபு ஈப ஸ்ரீபுந்ந நொகெலொய் ம்லுந்நெய் ஈலா லெடு வெலுடு டீகீ ரென்ட வகி 1902 ன்வு நொலு ம்லு மச 24 லெநி ஸ்டெ டுலு 2கெய் காகிசமடு கெயுமீ கலிவெரெசேடி ப்ருசில வெய்நெய்கெசே நாலுந லிநுநலலடு லெகிந் டெய்நுயச.

- 1. நொலுமீவு ஸக நகிசமடுமெ பாலுமீரென் டெ.
- 2. கெயுமீ சிடு காகிசமடு ஸக பாரே ரென் டெ ஸக கெயுமீபாலுந்நிசசே பாலுமீ ரென்டெய.
- 3. காலு ஈலுரென்டெ.
- 4. கிந்நந்நலுலெ ஈலுரென்டெய.
- 5. மெய்மலெ ஈலுரென்டெ.
- 6. ப்ருகெயி நொலுமீவு ரென்டெய.
- 7. ஈய்நமடு சிடு ரெலுலாநடு ஸக பாரே ரென் டெய.
- 8. கலுலுலு சிடு நொலுபாநடு ஸக பாரே ரென்டெய.

9. கெயுமீ டீஸாவே சிடு மீரெயடு ஸக பாரே ரென்டெய ஸக மெய்மலெ சிடு மீரெலுலு ஸக பாரே நொலுமீ 16கெ ஸக 18கெ கலு ஈநகெ ரென்டெ ய.

10. பாலுரெ சிடு நொலுபாநடு ஸக பாரே ரென்டெய.

ஈ. ஈ.மீ. ப்ருலுர்,
ஈந்நுலெ ஈய்நந வடுக.

வகி 1902 ன்வு நொலுமீவு மச 4 லெநி டீந கெயுமீ கலிவெரெசேடி.

NOTICE is hereby given that on Friday, November 28, 1902, at 1 P.M., will be put up for re-sale at the Kandy Kachcheri, at the risk of the original purchasers, the under-mentioned Toll Rents of the Central Province from December 1 to December 31, 1902, the original purchasers of which may have failed on or before that date to pay the instalment for the month of October, 1902.

The purchasers at the re-sale will be required to deposit one month's purchase amount on the day of sale.

Further conditions will be read and explained on the day of sale.

Description of Rents.

- 1. Gampola bridge toll.
- 2. Nalanda bridge toll.
- 3. Gampola and Kadugannawa road tolls.
- 4. Aluwihare and Weragama.
- 5. Gonawatta ferry and Talatu-oya bridge.
- 6. Dambulla road toll.
- 7. Bowwagama bridge.
- 8. Peradeniya bridge and Iriyagama road toll.
- 9. Kaluda-ela Perabahuenna.
- 10. Katugastota.
- 11. Ampitiya and Gurudeniya.

JOHN SCOTT,
for Government Agent.

Kandy Kachcheri,
November 12, 1902.

மெகி பகன ஸ்டென்லென் மெய்ம டீஸாவே நொலுமீவு பாலுமீ ரென்டெயடு, வகி 1902 ன்வு ம்லுந்நெய்மெய் மெய்மலெ வாரகநெய் மெயிச ஸ்ரு ம்லு வகி 1902 ன்வு நொலுமீவு மச 28 லெநி கிவிடெடி நொகென் டீடு ம்லுந்நெய் ப்ருமீ நொலுமீ காரகெய் விசின் மெய்நடு நொகெய்நெய்விநி, நாலுந விசின்மெய் வெய்நடு மெகெய்நொய் மெ ஈலாஸகடு ம்லுந்நெய்மெய்மலெ ஸடுந்நெய், வகி 1902 ன்வு டெய்மெய் மச 1 லெநி டீந படுந் டெய்மெய் மச 31 லெநி டீந டெய்மலு ஈலாஸகெ ரென்ட, ஈகநகி நொலுமீலர் மச 28 லெநி கிவிடெய பசலுலு 10 மகலுலர் கலிவெரெசேடி நாலுந விநுநெய்மெய் மெ டெய வடு மெகிந் டெய்மெய்.

நாலுந விசின்மெய் ஈலுலா ம்லுந்நெய்மெய்மலெய் விசின் டீஸே ஈலுலா ம்லுந்நெய்மெய்மலெ ஈக மெய்மலு ஈலுலு விநுநெய் டெய்மெய் ம்லுலெய் மெய்மலெய் மெய்மலெய்.

லுலுலு கெய்மெய் விநுநெய் டெய்மெய் கிசலா நெய்மெய்மலெ டெய்மலெ.

விசின்மெய் நெய்மலெ ரென்டெய:

- 1. மெய்மலெ பாலுமீ ரென்டெய.
- 2. நாலுந்நெய் பாலுமீ ரென்டெய.
- 3. மெய்மலெ ஸக கலிவெய்நொலெ பாரே ரென் டெய.
- 4. ஈய்நொலெ ஸக வெரமடு.
- 5. மெய்மலெய் நொலுமீவு ஸக நலுமீமெய் பாலுமீ.
- 6. டெய்மலெ பாரே ரென்டெய.
- 7. மெய்மலெ பாலுமீ ரென்டெய.

