



Scale of 8 Chains to an Inch.
Situation : Kotapola village in Palle pattu of Morawak korale.
Preliminary plan 45.

Lot.	Name of Land.	Extent. A. R. P.
327 ...	Kapatenumeatmaga ...	0 2 5

Surveyor-General's Office,
Colombo, September 11, 1902.

Sheet O₂₋₁₁¹⁵

P. D. WARREN,
Assistant Surveyor-General.

III.

Preliminary plan 45.

Lot.	Name of Land.	Extent. A. R. P.
333 ...	Tumbewlagawapatahena <i>alias</i> Medagodaheueokanda ...	0 1 16

on sheet O₂₋₁₀¹⁵ and bounded as follows: on the north by Pansalekumburuyaya claimed by F. de Silva and others; on the east by Medagodaokanda sold by Crown to K. Don Samel' (T.P. 164,377); on the south by the Illukpitiyedola; on the west by the Kiriwane-ganga.

O₂₋₁₀¹⁵ සිතියමෙහි පහත අඩංගු :-

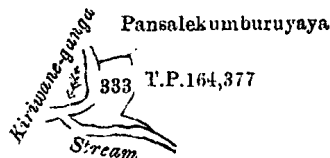
බිම්කම්පිටිය.	මුල් සිතියම 45. ඉඩමේ නම.	බිම්තරම අ. රූ. ප.
333 ...	තුම්බැවිලාචාපාතාහෙන නොහොත් මැදගොඩගේගේමිකන්ද	0 1 16

මීට මායිම්—උතුරට ඇස්. ද සිල්වා සහ තවත් අයවලු විසින් අයිතිවාසිකම් කියන පත් සංඥා කුඹුරුසාසද; නැගෙනහිරට ආණ්ඩුව විසින් කේ. ඩයන් සාමල්ලි විකුණු මැදගොඩමිකන්දද; දකුණට ඉන්දිපිටියේ ඩෙලුද; බස්නාහිරට කිරිවාගෙනගො.

O₂₋₁₀¹⁵ ම් අභ්‍යුක්ත නාමයින්,

නාමය.	පිරිමපටම ඉහල කම 47. කාණියිනභ පෙයර්.	විෂාලය. අ. රූ. ප.
333 ...	තුම්බෙවුලකවාපාතාහෙන මුල්ලා මෙතකොළ කෙනෙලකන්ද	0 1 16

ආබේ, ව. ක්‍රි-ආ. ප. නිවැරදිව සිලවෝකලම් උරුමයට පත්වීමට පැමිණි පුත්‍රයා; සිලවෝකලම්-කේ. කොන් ආබේ මෙහෙයුම් අරභයා වූ විටත් මෙහෙයුම් කල (T. P. 164,377); මෙහෙයුම්-ඉහල කම 47. මෙහෙයුම්-කිරිවාගෙනගො.



Scale of 8 Chains to an Inch.
Situation : Kotapola village in Palle pattu of Morawak korale.
Preliminary plan 45.

Lot.	Name of Land.	Extent. A. R. P.
333 ...	Tunbaulagawapatahenyaya ...	0 1 16

T.P. 164,377, Medagodaokanda sold by the Crown to K. Don Samel

Surveyor-General's Office,
Colombo, September 11, 1902.
1,158

Sheet O₂₋₁₀¹⁵

P. D. WARREN,
Assistant Surveyor-General.



Mugunahenyaya



Crown

Scale of 8 Chains to an Inch.

Situation : Kotapola village in Palle pattu of Morawak korale.

Preliminary plan 45.

Lot.	Name of Land.	Extent. A. R. P.
351 ...	Aturagawadeniya ...	0 0 35

Surveyor-General's Office,
Colombo, September 11, 1902.

Sheet O₂¹⁵-10

P. D. WARREN,
Assistant Surveyor-General.

VI.

Preliminary plan 45.

Lot.	Name of Land.	Extent. A. R. P.
362 ...	Pannimulledeniya ...	0 3 38

on sheet O₂¹⁵-10, and bounded as follows: on the north and east by Tumbewlagawapatahenyaya belonging to Crown; on the south by Mahaliyaddiyaya claimed by D. A. W. Jayawardana and others; on the west by Tumbewlagawapatahenyaya belonging to Crown.

O₂¹⁵₁₀ සිතියමපත්‍රයට අඩංගුවූ :-

මුල් සිතියම 45.

සිමකවර්ගය.	ඉඩමේ නම.	විවිතරම. අ. රූ. ප.
362 ...	පතිල්මුල්ලේඔදකිය ...	0 3 38

මීට මායිම්—උතුරට සහ නැගෙනහිරට රජසන්තක තුන්වැව්ලයාලාභෙන්ගියාද; දකුණට ඩී. ඒ. ඩබ්ලිව්. ජයවර්ධන සහ තවත් අයවල් විසින් අයිතිවාසිකම් කියන මහලියදියාද; වස්තාඉරට රජසන්තක තුන්වැව්ලයාලාභෙන්ගියාද.

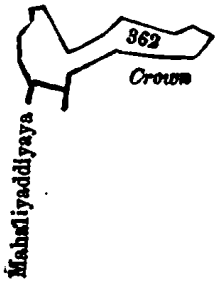
O₂¹⁵₁₀ ම අභ්‍යුක්කදතාසියේ,

නාමය.	වර්තමානයේ මුලිකය 45. කාණිච්ඤානු පෙයාර්.	විභාගය. අ. රූ. ප.
362 ...	පන්නිමුල්ලේඔදකිය ...	0 3 38

ආවේ, වැටුප්පත් සිසුප්පත්-අරභාදිසිසුප්පත් නුත්තරවෙලකාවාපාත්තකේන්ද්‍රාය; මෙහිලා-ආ. ආ. උපිඤ්ච. ඉයවර් තනුම මෙහෙයුම්පත් උපිඤ්චපෙයාර් මහලියදියා; මෙහිලා-අරභාදිසිසුප්පත් නුත්තරවෙලකාවාපාත්තකේන්ද්‍රාය.



Tumbewlagawapatahenyaya



Scale of 8 Chains to an Inch.

Situation : Kotapola village in Palle pattu of Morawak korale.

Preliminary plan 45.

Lot.	Name of Land.	Extent. A. R. P.
362 ...	Pannimulledeniya ...	0 3 38

Surveyor-General's Office,
Colombo, September 11, 1902.

Sheet O₂¹⁵-10

P. D. WARREN,
Assistant Surveyor-General.

VII.

Preliminary plan 45.

Lot,	Name of Land.	Extent.
483 ...	Denipallehena ...	A. R. P. 0 1 32

on sheet O₁₋₉¹⁵, and bounded as follows: on the north by the road from Akuressa to Deniyaya; on the east by Ugudu-wawehena claimed by Mantirige Loku Naide and others, Waturahondawalagawadeniya claimed by Korawage Don Mathes; on the south and west by Kadaluhena sold by Crown to U. S. Ahamadu Cassim (T. P. 171,798).

O₁₋₉¹⁵ සිතියම්පත්‍රයට අඩංගු :-

මුල් සිතියම 45.

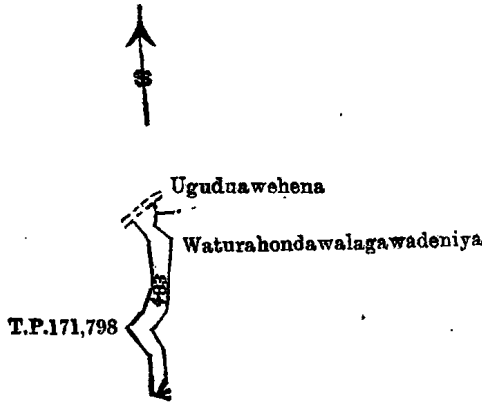
බිම්කට්ටිය.	ඉඩමේ නම.	බිම්තරම.
483 ...	දෙනිපල්ලේගේන ...	අ. රූ. ප. 0 1 32

මෙම මාපිම—උතුරට අකුරු ෪෧෪ සිට දෙනියායට යන පාරද; නැගෙනහිරට මන්ත්‍රිගේ ලොකුනසිද්ද සහ තවත් අයවල් විසින් අසිතිවාසිකම් කියන උගුඩුවාවේ හේනද, කොරවෙහේ දෙත් මත්තේ විසින් අසිතිවාසිකම් කියන වතුරහොඳවලගාවාදෙනියද, දකුණට සහ බස්නාහිරට ආණ්ඩුව විසින් විකුණු යු. ඇස්. අහමදු කාසිමිට විකුණු කඩඵහේන (T.P.171,798).

O₁₋₉¹⁵ ම අභ්‍යන්තර කඩඵය,

නැම.	පිරිසිදු කඩඵය 45.	විශාලය.
483 ...	කාණ්ඩියනු පෙරා. ...	අ. රූ. ප. 0 1 32

අළු, වැදිලි-අක්කරෙහිවිලිනු දෙනියායට පොරුමු ලෙස; පිටුපිට-මන්ත්‍රිගේ ලොකුනසිද්ද සහ තවත් අයවල් විසින් අසිතිවාසිකම් කියන වතුරහොඳවලගාවාදෙනියද, දකුණට සහ බස්නාහිරට ආණ්ඩුව විසින් විකුණු යු. ඇස්. අහමදු කාසිමිට විකුණු කඩඵහේන (T.P.171,798).



Scale of 8 Chains to an Inch.

Situation: Kotapola village in Palle pattu of Morawak korale.

Preliminary plan 45.

Lot.	Name of Land.	Extent.
483 ...	Denipallehena ...	A. R. P. 0 1 32

T. P. 171,798, Kadaluhena sold by the Crown to U. S. Ahammadu Cassim.

Surveyor-General's Office,
Colombo, September 11, 1902.

Sheet O₁₋₉¹⁵

P. D. WARREN,
Assistant Surveyor-General.

VIII.

Preliminary plan 45.

Lot.	Name of Land.	Extent.
261 ...	Udadeniya ...	A. R. P. 0 3 31

on sheet O₅₁₋₅₉¹⁵, and bounded as follows: on the north, east, south, and west by Ehelagahalandemillehenyaya belonging to Crown.

O₅₁₋₅₉¹⁵ සිතියම්පත්‍රයට අඩංගු :-

බිම්කට්ටිය.	මුල් සිතියම 45.	බිම්තරම.
261 ...	උඩදෙනිය ...	අ. රූ. ප. 0 3 31

මෙම මාපිම—උතුරට, නැගෙනහිරට, දකුණට සහ බස්නාහිරට රජයන්තක ඇහැලගහලක්ද මුල්ලේගේනියායද.

1,158

O 51—59 ம் அளவு, க்கடதாசியில்,

பிரதமபட்டம் இலக்கம் 45. விசாலம்.
காணியினது பெயர். ஏ. மு. ப.
261 ... உடதெனிய ... 0 3 31

எல்லை, வடக்கும் கிழக்கும் தெற்கும் மேற்கும்-அரசாட்சிக்குள்ள எல்லைகளன்றேமில்லேகென்பாய்.



Ehelagahulande Millehenyaya



Scale of 8 Chains to an Inch.

Situation : Kotapola village in Palle pattu of Morawak korale.

Preliminary plan 45.

Lot.	Name of Land.	Extent. A. R. P.
261 ...	Udadeniya ...	0 3 31

Surveyor-General's Office,
Colombo, September 11, 1902.

Sheet O 10
51—59

P. D. WARREN,
Assistant Surveyor-General.