SUPPLEMENT

TO

# The Ceylon Government Gazette,

PART III.

FRIDAY, DECEMBER 5, 1902.

## NOTICE UNDER THE WASTE LANDS ORDINANCES, 1897, 1899, AND 1900.

TAKE notice, that unless within three months from the 14th day of November, 1902, the persons, if any, who claim any interest in the lands hereinafter mentioned or in any one or more of such lands, make claim in person or in writing to the said lands or any of them or to some interest therein to the Special Officer appointed under section 28 of "The Waste Lands Ordinances, 1897, 1899, and 1900," at his office at Galle :

Such Special Officer, in pursuance of the powers vested in him by the said Ordinances, will declare by writing under his hand that the said lands or such of them, as to which no claim has been made, are the property of the Crown.

J. G. FRASER,
Special Officer.

*Description of Lands referred to.*

The following lots, situated in the village of Perahettiya in the Dehiwinipalata korale of the Udukinda division, in the Province of Uva, as described in the annexed certified tracings :—

I.

| Lot. | Name of Land. | Preliminary plan 30. Extent. A. R. P. |
|---|---|---|
| 41 | Pallearawepatana | 0 2 12 |

on sheet $M_{3, 4, 11, 12}^{12}$, and bounded as follows : on the north by Kirindigodapatana belonging to Crown ; on the east by Kurundugaha-arawa claimed by Dehipola Siyatu and others ; on the south and west by Kirindigahagodapatana belonging to Crown.

වර්ෂ 1902 ක්වූ නොවැම්බර මස 14 වෙනි දින පටන් තුන්මාසයක් ඇතුලතදී මෙහි පහත දක්වන ඉඩම් වලට නොහොත් ඉන් එකකට නොහොත් වැඩිගණනකට යම් අයිතිවාසිකමක් තිබෙන යම් අයෙක් ඇත්නම් ඒ අය විසින් මුඩුවිම් සම්බන්ධව වර්ෂ 1897, 1899 සහ 1900 ආඥාපණත්වල 28 වෙනි වගන්තියේ ප්‍රකාරයට පත්කරණලැබූ විශේෂ මන්ත්‍රීශ්වරයාණන්නාන්සේගේ ගාල්ලේ කන්තෝරු වේදි උන්නාන්සේගේ ඉදිරිපිටට ඇවිත් පෙනිසිට හෝ ලියවිල්ලකින් එකී ඉඩම්වලට නොහොත් ඊට ඇති යම් කොටසකට කිසි අයිතිවාසිකමක් පෙන්වා සිටින්ට නොයෙදුනොත්, එකී විශේෂ මන්ත්‍රීශ්වරයාණන්නාන්සේට ඉහතකී ආඥාපණත්වලින් ලැබී තිබෙන බලවල ප්‍රකාරයට, අයිතිවාසිකම් නොකියාපු එකී ඉඩම් එක්කෝ එසින් අයිතිවාසිකමක් ගෙණහැරදක්වන්ට නොයෙදුන සෑම ඉඩම් රජසන්තක ඉඩම් හැටියට උන්නාන්සේගේ අත්සන ඇති ලියවිල්ලකින් උන්නාන්සේ විසින් ප්‍රකාශකරණ බව මෙසින් දැනගතයුතුයි.

ජේ. ජී. ෆ්‍රේසර්,
විශේෂ මන්ත්‍රීශ්වරයාණන්නාන්සේය.

ඉඩම්වල තොරතුරු.

ඌව පළාතට අයිති උඩුනිඳ කොට්ඨාසයේ දෙහිවිනිපලාත කෝරලේ පේරහෙට්ටිය යන ගම පිහිටා තිබෙන මීට අමුණාපු සහතික සිතියම්වල පෙනෙන මෙහි පහත දක්වන බිම්කට්ටි, එනම් :—

I.

$M_{3, 4, 11, 12}^{12}$ සිතියම්පත්‍රයට අඩංගුවූ :—

| බිම්කට්ටිය. | ඉඩමේ නම. | මුල් සිතියම 30. බිම්තරම. අ. රූ. ප. |
|---|---|---|
| 41 | පල්ලේඅරාවේපතන | 0 2 12 |

මීට මායිම්—උතුරට රජසන්තක කිරිඳිගොඩපතනද ; නැගෙණිහිරට දෙහිපොල සියාතු සහ තවත් අයවල් විසින් අයිතිවාසිකම් කියන කුරුඳුගහඅරාවද ; දකුණට සහ බස්නාහිරට රජසන්තක කිරිඳිගහගොඩපතනද.

இவ்வறிவித்தலின் தேதியாகிய 1902 ம் ஞு-த்து கார்த்திகைமீ 14 ந் தேதியிலிருந்து மூன்று மாசத்திற்குள்ளாக இதன் கீழ் விவரித்திருக்கும் காணிகளை அல்லது அக்காணிகளி லெவற்றையும் குறித்து உரித்துப்பேசுவோர்கள் யாருமிருந்தால், அவர்கள் 28 ம் பிரிவின்படி பாளான காணிகளின் சட்டங்களின் 1897, 1899, 1900 ம் வருஷங்களில் ஏற்படுத்திய குறிப்பான உத்தியோகஸதர் முன்பாக காலி அவரது கந்தோரில் முகமுகமாய் அல்லது எழுத்து மூலமாக தெரிபட்டு மேற்படி காணிகளை அல்லது அவற்றி லெதையும் குறித்து யாதும் உரிமை அல்லது உடந்தை காண்பியாதிருந்தால், மேற்சொல்லிய குறித்த உத்தியோகஸதர் தம்மில் சொல்லப்பட்ட கட்டளைச்சட்டங்களினால் தனக்குக் கொடுத்திருக்கும் தத்துவங்களைக் கொண்டு தன் கையொப்பமிட்டு எழுத்து மூலமாய் சொல்லப்பட்ட காணிகளை அல்லது அவைகளின் உரித்தைப் பேசப்பட்டவர்கள் வெளிப்படாவிடில் முடிக்குரிய ஆதனமென்று வெளியரங்கப்படுத்துவார்.

ஜே. ஜி. பெரேஸர்,
குறிப்பான உத்தியோகஸதர்.

No. 1,188

Uva S.O. 50—1902

சொல்லப்பட்ட காணிகளின் விவரம்.

ஊவா மாகாணத்தின் உடுக்கிந்தை பகுதியில் தெஹிவினிப்பலாத்தைக் கோறளையைச்சேர்ந்த பெறஹெட்டிய என்னும் கிராமத்திலுள்ள இதன் கீழ் சொல்லப்படும் காணித்துண்டுகள், அஃதாவது இத்தோடணைத்துக் குறிக்கப்பட்டு உறுதிப்படுத்திய டாப்புகளில் விவரிக்கப்பட்டிருக்கின்றன:—

$M_{3, 4, 11, 12}^{12}$ ம் அளவுக்கடதாசியில்,

I.

பிரதமபடத்து இலக்கம் 30.

| துண்டு. | காணியினது பெயர். | | | | விசாலம். ஏ. றூ. ப. |
|---|---|---|---|---|---|
| 41 | ... | பல்லேஅறுவெப்பத்தன | ... | ... | ... 0 2 12 |

எல்லை, வடக்கு-அரசாட்சிக்குள்ள கிரிந்திகொடப்பத்தன; கிழக்கு-தெஹிப்பொல சியாத்துவும் சிலபேர்களும் உரித்துபேசும் குறுந்துகாஅறுவ; தெற்கும் மேற்கும்-அரசாட்சிக்குள்ள கிரிந்திகாகொடப்பத்தன.

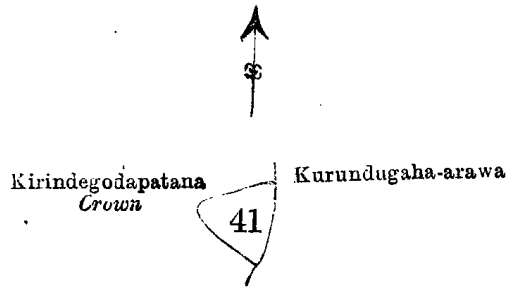


Scale of 8 Chains to an Inch.

Situation : Perahetiya village in Udukinda division of Dehiwinipalata korale.

Preliminary plan 30.

| Lot. | Name of Land. | | | Extent. A. R. P. |
|---|---|---|---|---|
| 41 | ... | Pallearawapatana | ... | ... 0 2 12 |

Sheet $M_{3, 4, 11, 12}^{12}$

Surveyor-General's Office,
Colombo, September 11, 1902.

P. D. WARREN,
Assistant Surveyor-General.

II.

Preliminary plan 30.

| Lot. | Name of Land. | | | Extent. A. R. P. |
|---|---|---|---|---|
| 62 | ... | Pahalanila *alias* Kirindegodapatana | ... | ... 0 3 0 |

on sheet $M_{3, 4, 11, 12}^{12}$, and bounded as follows : on the north, east, and south by Kiriadigodapatana belonging to Crown ; on the west by Kirindigodapatana claimed by Idamegedara Appuhami and others, Dimbulgahahena claimed by Idamegedara Appuhami and others.

$M_{3, 4, 11, 12}^{12}$ සිතියම්පත්‍රයට අයිංගුවූ :—

මුල් සිතියම 30.

| බිම්කට්ටිය. | ඉඩමේ නම. | | | බිම්තරම. අ. රූ. ප. |
|---|---|---|---|---|
| 62 | ... | පහලනිලේ නොහොත් කිරිඳිගොඩපතන | ... | 0 3 0 |

මීට මායිම්—උතුරට, නැගෙණිඉරට සහ දකුණට රාජසන්තක කිරිඳිගොඩපතනද ; බස්නාඉරට ඉඩමේගෙදර අප්පුහාමි සහ තවත් අයවල් විසින් අයිතිවාසිකම් කියන කිරින්දේගොඩපතනද, ඉඩමේගෙදර අප්පුහාමි සහ තවත් අය විසින් අයිතිවාසිකම් කියන දිඹුල්ගහහේනද.

$M_{3, 4, 11, 12}^{12}$ ம் அளவுக்கடதாசியில்,

பிரதமபடத்து இலக்கம் 30.

| துண்டு. | காணியினது பெயர். | | | | விசாலம். ஏ. றூ. ப. |
|---|---|---|---|---|---|
| 62 | ... | பகலனில அல்லது கிரிந்திகொடப்பத்தன | ... | ... | 0 3 0 |

எல்லை, வடக்கும் கிழக்கும் தெற்கும்-அரசாட்சிக்குள்ள கிரிந்திகொடப்பத்தன ; மேற்கு-இடமேகெதற அப்புகாமியும் சிலபேர்களும் உரித்துபேசும் கிரிந்திகொடபத்தன, இடமேகெதற அப்புகாமியும் சிலபேர்களும் உரித்துபேசும் திம்புல்காகேன.

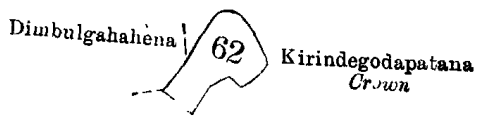


Scale of 8 Chains to an Inch.

Situation : Perahetiya village in Udukinda division of Dehiwinipalata korale.

Preliminary plan 30.

| Lot. | Name of Land. | Extent. A. R. P. |
|---|---|---|
| 62 ... | Pahalanila *alias* Kirindegodapatana ... | 0 3 0 |

Sheet $M^{12}_{3, 4, 11, 12}$

Surveyor-General's Office,
Colombo, September 11, 1902.

P. D. WARREN,
Assistant Surveyor-General.

---

III.

Preliminary plan 30.

| Lot. | Name of Land. | Extent. A. R. P. |
|---|---|---|
| 43 ... | Pallearawahena *alias* Kirindegodapatana ... ... | 3 1 13 |

on sheet $M^{12}_{3, 4, 11, 12}$, and bounded as follows : on the north by Kirindegodapatana belonging to Crown ; on the east by Kurundugaha-arawa claimed by Dehipola Siyatu ; on the south by Pallearawa claimed by Juse Appu Fernando and others ; and on the west by Kirindegodapatana belonging to Crown.

$M^{12}_{3, 4, 11, 12}$ සිතියම්පත්‍රයට අඩංගුවූ :—

මුල් සිතියම 30.

| බිම්කට්ටිය. | ඉඩමේ නම. | විස්තරම. අ. රූ. ප. |
|---|---|---|
| 43 ... | පල්ලේඅරාවේහේන නොහොත් කිරිඳි ගොඩපතන ... ... | 3 1 13 |

මේට මායිම්—උතුරට රාජසන්තක කිරිඳිගොඩපතනද ; නැගෙණිඉරට දෙහිපොල සියාතු විසින් අයිතිවාසිකම් කියන කුරුඳුගහඅරාවද ; දකුණට ජුසේඅප්පු ප්‍රනාන්දු සහ තවත් අයවල් විසින් අයිතිවාසිකම් කියන පල්ලේඅරාවද ; බස්නාඉරට රාජසන්තක කිරින්දේගොඩපතනද.

$M^{12}_{3, 4, 11, 12}$ ம் அளவுக்கடதாசியில்,

பிரதமபடத்து இலக்கம் 30.

| துண்டு. | காணியினது பெயர். | விசாலம். ஏ. ஆ. ப. |
|---|---|---|
| 43 ... | பல்லிஅருவேகேன அல்லது கிரிந்தெகொடப்பத்தன ... | 3 1 13 |

எல்லை, வடக்கு-அரசாட்சிக்குள்ள கிரிந்தேகொடப்பத்தன ; கிழக்கு-தெஹிப்பொல சியாத்து உரித்துபேசும் குருந்துகாஅருவ ; தெற்கு-ஜுசேஅப்பு பறனாந்துவும் சிலபேர்களும் உரித்துபேசும் பல்லேஅருவ ; மேற்கு-அரசாட்சிக்குள்ள கிரிந்தெகொடப்பத்தன.

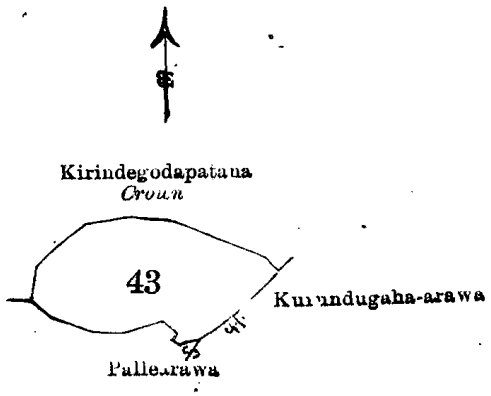


Scale of 8 Chains to an Inch.

Situation : Perahetiya village in Udukinda division of Dehiwinipalata korale.

Preliminary plan 39.

| Lot. | Name of Land. | Extent. A. R. P. |
|---|---|---|
| 43 ... | Pallearawahena *alias* Kirindegodapatana ... | 3 1 13 |

Sheet $M^{12}_{3, 4, 11, 12}$

Surveyor-General's Office.
Colombo, September 11, 1902.

P. D. WARREN,
Assistant Surveyor-General

1,188

H. C. COTTLE, ACTING GOVERNMENT PRINTER, COLOMBO, CEYLON.