

TO

The Ceylon Government Gazette,

PART III.

FRIDAY, DECEMBER 5, 1902.

NOTICE UNDER THE WASTE LANDS ORDINANCES, 1897, 1899, AND 1900.

TAKE notice, that unless within three months from the 21st day of November, 1902, the persons, if any, who claim any interest in the lands hereinafter mentioned or in any one or more of such lands, appear before the Special Officer appointed under section 28 of "The Waste Lands Ordinances, 1897, 1899, and 1900," at his office at Galle and make claim to the said lands or any of them or to some interest therein :

Such Special Officer, in pursuance of the powers vested in him by the said Ordinances, will declare by writing under his hand that the said lands or such of them, as to which no claim has been made, are the property of the Crown.

J. G. FRASER,
Special Officer.

Description of Lands referred to.

The following lots, situated in the village of Kotapola in the Morawak korale of the Matara District, in the Southern Province, as described in the annexed certified tracings :—

I.

Preliminary plan 45.

Lot.	Name of Land.	Extent. A. R. P.
26	Angurumelehanà	0 2 22

in sheet O₅₀₋₅₈¹⁰ and bounded as follows : on the north by the Migahahenedola ; on the east by Ramundawaokanda sold by Crown to R. Dinekhami (T.P. 166,734) ; on the south and west by the Nilwala-ganga.

විෂි 1902 ක්වු නොවැම්බු මස 21 වෙනි දින පටන් තුන්මාසයක් ඇතුළතදී මෙහි පහත දක්වන ඉඩමවලට නොහොත් ඉන් එකකට නොහොත් වැඩිගණනකට යම් අයිතිවාසිකමක් තිබෙන යම් අයෙක් ඇත්නම් ඒ අය විසින් මුද්‍රිතව සමුදානව වෂි 1897, 1899 සහ 1900 ආඥාපණවල 28 වෙනි වගන්තියේ ප්‍රකාරයට පත්කරණලදු විශේෂ මනුෂ්‍යවරයානන්තාපේශේ ගාලුලේ කන් තෝරුවේදී උන්තාන්තේශේ ඉදිරිපිටට ඇවිත් පෙනීසිට එකී ඉඩමවලට නොහොත් ඊට ඇති යම් කොටසකට කිසි අයිතිවාසිකමක් පෙන්වා සිටිනට නොයෙදුනොත්, එකී විශේෂ මනුෂ්‍යවරයානන් තාන්තේශේ ඉහතකී ආඥාපණවලින් ලැබී තිබෙන බලවල ප්‍රකාරයට, අයිතිවාසිකම් නොතිබුණු එකී ඉඩම එක්කෝ එයින් අයිතිවාසිකමක් ගෙණගැරදක්වනට නොයෙදෙන සෑම ඉඩම රාජසන්තක ඉඩම හැටියට උන්තාන්තේශේ අත්සන ඇති ලියවිල්ලකින් උන්තාන්තේ විසින් ප්‍රකාශකරණ බව මෙයින් දනගත යුතුයි.

ජේ. ජී. ජේසර්,
විශේෂ මනුෂ්‍යවරයානන්තාන්තේශේ.

ඉඩමවල නොරතුරු.

දකුණු පලාතට අයිති මාර දිස්ත්‍රික්කේ මොරවක්කෝරලේ කොටපොල යන ගම පිහිටා තිබෙන මිට අළුතායු සහතික සිතියමවල පෙරියන මෙහි පහත දක්වන කිම කට්ටි, එනම් :—

මිමකට්ටිය.	ඉඩමේ නම.	විමතරම. අ. රූ. ප.
O ₅₀₋₅₈ ¹⁰ සිතියමපත්‍රයට අඩංගු :—	මුල් සිතියම 45.	0 2 22
26	අතුරුමැලේසේන	0 2 22

මිට මාසිම—උතුරට මුගහසේනේදෙලද; නැගෙනහිරට ආණ්ඩුව විසින් ආර්. දිනෙක්කාමිට විකුණායු රළුනදවමකන්ද (T. P. 166,734); දකුනට සහ බස්නාඉරට නිල්වලාගහද.

இவ்வறிவித்தலின் தேதியாகிய 1902 ம் ஆண்டு கார்த்திகைமீ 21 ந் தேதியிலிருந்து மூன்று மாதத்திற்குள்ளாக இதன் கீழ் விவரித்திருக்கும் காணிகளை அல்லது அக்காணிகளின் வெவ்வேறையும் குறித்து உரித்துப்பேசுவோர்கள் யாருமிருந்தால், அவர்கள் 28-ம் பிரிவில் படிபாளான காணிகளின் சட்டங்களின் 1897, 1899, 1900 ம் வருஷங்களில் ஏற்படுத்திய குறிப்பான உத்தியோகஸ்தர் முன்பாக காவிய அவரது கந்தோரில் தெரிபட்டு மேற்படி காணிகளை அல்லது அவற்றின் வெவ்வேறையும் குறித்து யாதும் உடமை அல்லது உடற்கை காணியயாதிருந்தால், மேற்சொல்லிய குறித்த உத்தியோகஸ்தர் தம்மில் சொல்லப்பட்ட கட்டளைச்சட்டங்களினால் தனக்குக் கொடுத்திருக்கும் தத்துவங்களைக்கொண்டு தன் கையொப்பமிட்டு எழுத்து மூலமாய் சொல்லப்பட்ட காணிகளை அல்லது அவைகளின் உரித்தைப் பேசப்பட்டவர்கள் வெளிப்படாவிடில் முடிக்கரிய ஆதனமென்று வெளியரங்கப்படுத்துவார்.

ஜே. ஜி. பெரேஸர்,
குறிப்பான உத்தியோகஸ்தர்.
Matara S.O. 284—1902

சொல்லப்பட்ட காணிகளின் விவரம்.

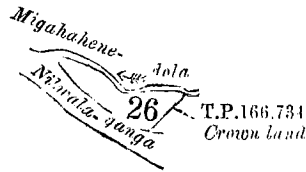
தென் மாகாணத்தின் மாத்தறை மூலத்திழ்க்கில் மொறவக்கோறையைச்சேர்ந்த கொட்டப்பொலை என்னும் கிராமத்திலுள்ள இத்தன் கீழ் சொல்லப்படும் காணிகளின் துண்டுகள், அக்தாவது இத்தோடணத்துக்கு குறிக்கப்பட்டு உறுதிப்படுத்திய டாப்பில் விவரிக்கப்பட்டு உறுதிப்படுத்திய டாப்புகளில் விவரிக்கப்பட்டிருக்கின்றன :—

O₅₀₋₅₈¹⁰ ம் அளவுக்கடதாசியில்,

I.

துண்டு.	பிரதமபடம் இலக்கம் 45.	விசாலம்.
26 ... அங்குமமலேகை	காணியினது பெயர்.	ஏ. அ. ப.
		0 2 22

எல்லை, வடக்கு-மீகாகேனேதொல; கீழ்க்கு-ஆர். திணைக்காமிக்கு அரசாட்சியாரால் விற்கப்பட்டிருக்கும் மருந்தா வேலுகந்த (T.P. 166,734); தெற்கும் மேற்கும்-நிலவலாகங்க.



Scale of 8 Chains to an Inch.

Situation : Kotapola village in Palle pattu of Morawak korale.

Preliminary plan 45.

Lot.	Name of Land.	Extent.
		A. R. P.
26 ...	Angurumalahena ...	0 2 22

NOTE.—T.P. 166,734, Ramundawaokanda sold by Crown to R. Dinekhani.

Surveyor-General's Office.
Colombo, September 11, 1902.

Sheet O₅₀₋₅₈¹⁰

P. D. WARREN,
Assistant Surveyor-General.

II.

Preliminary plan 45.

Lot.	Name of Land.	Extent.
		A. R. P.
46 ...	Kaluagahahena alias Panduregahahena ...	2 1 26

in sheet O₅₀₋₅₈¹⁰, and bounded as follows : on the north by the main road from Akuressa to Deniyaya ; on the east by the Puwakpeldola ; on the south by Pahala-kaluagahahenewatta claimed by Hakuruge Jantiya and others, the Gansabhawa road ; on the west by Ihalakaluagahahenawatta claimed by Hakuruge Jantiya and others.

O₅₀₋₅₈¹⁰ சிவிலிபுறமில் 45-ஓடி :—

இலக் 45.

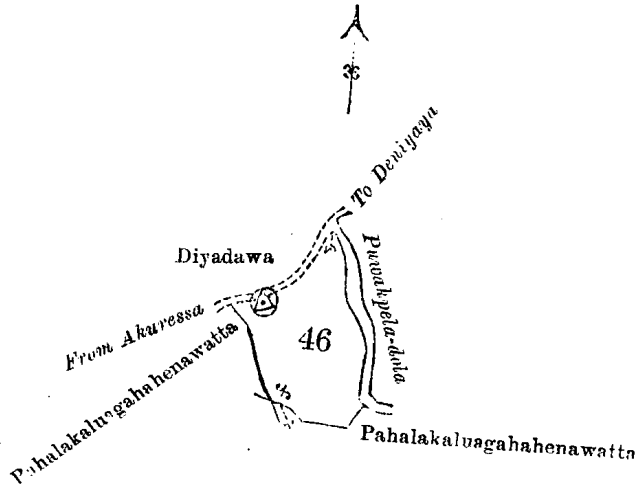
நிலைபெயர்.	ஓடிவெல்லை.	நிலைபெயர்.
46 ... கலாஹாஹெனா அல்லது பண்டுரேகாஹெனா	...	ஏ. அ. ப.
		2 1 26

தென் மாகாணத்தின் மாத்தறை மூலத்திழ்க்கில் மொறவக்கோறையைச்சேர்ந்த கொட்டப்பொலை என்னும் கிராமத்திலுள்ள இத்தன் கீழ் சொல்லப்பட்டும் காணிகளின் துண்டுகள், அக்தாவது இத்தோடணத்துக்கு குறிக்கப்பட்டு உறுதிப்படுத்திய டாப்பில் விவரிக்கப்பட்டு உறுதிப்படுத்திய டாப்புகளில் விவரிக்கப்பட்டிருக்கின்றன :—

O₅₀₋₅₈¹⁰ ம் அளவுக்கடதாசியில்,

துண்டு.	பிரதமபடம் இலக்கம் 45.	விசாலம்.
46 ... கலுவாகாகை அல்லது பண்டுரேகாகை	காணியினது பெயர்.	ஏ. அ. ப.
		2 1 26

எல்லை, வடக்கு-அக்குரேஸிவீருந்து தெனியாயக்குபோகும் ரோட்டு ; கீழ்க்கு-புவக்கப்பெலதொல ; தெற்கு-ஹக்குறகே ஜன்னத்தியாவும் சிலபேர்க்கும் உரித்துபேசும் பகலகலாகாகேனேவந்த, கம்சபாரோட்டு ; மேற்கு-ஹக்குறகே ஜன்னத்தியாவும் சிலபேர்க்கும் உரித்துபேசும் இலகலுவாகாகாகேனேவந்த.



Scale of 8 Chains to an Inch.
 Situation : Kotapola village in Palle pattu of Morawak korale.
 Preliminary plan 45.

Lot.	Name of Land.	Extent. A. R. P.
62	Kaluagahahena	2 1 26

Sheet O₅₀¹⁰—58

Surveyor-General's Office,
 Colombo, September 11, 1902.

P. D. WARREN,
 Assistant Surveyor-General.

III.

Preliminary plan 45.

Lot.	Name of Land.	Extent. A. R. P.
172	Kiriwana-atura	2 1 21

in sheet O₃₋₁₁¹⁵, and bounded as follows : on the north by the footpath ; on the east by Wewahenyaya claimed by Potumullege Andris and others ; on the south by Wewahenyaya claimed by Potumullege Andris and others ; on the west by Wewahenyaya claimed by Potumullege Andris and others.

O₃₋₁₁¹⁵ கிணியைப்பற்றிய அபிமானம் :—

மூலக் கிணியை 45.

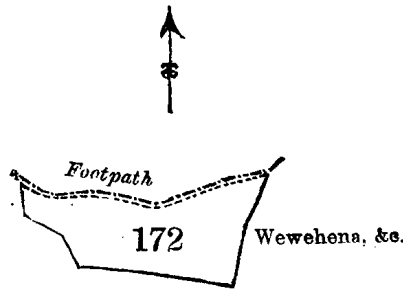
நிலைக்கல்பெண்.	ஒய்வகம்.	நிலைக்கல்பெண்.
172	கிரிவானே அத்தூர்	2 1 21

மேல் மூலக் கிணியை—புறநகர் அபிமானம்; கிழக்கு-பொத்துமுள்ளே அத்திரிசும் சிலப்பேர்களும் உரித்துபேசும் வெவகேன்யாய்; தெற்கு-பொத்துமுள்ளே அத்திரிசும் சிலப்பேர்களும் உரித்துபேசும் வெவகேன்யாய்; மேற்கு-பொத்துமுள்ளே அத்திரிசும் சிலப்பேர்களும் உரித்துபேசும் வெவகேன்யாய்.

O₃₋₁₁¹⁵ ம் அளவுக்கடதாசியில்,

அளவு.	பிரதமபடம் இலக்கம் 45. காணியினது பெயர்.	விசாலம். ஏ. ரூ. ப.
172	கிரிவானே அத்தூர்	2 1 21

எல்லை, வடக்கு-அடிபாறை; கிழக்கு-பொத்துமுள்ளே அத்திரிசும் சிலப்பேர்களும் உரித்துபேசும் வெவகேன்யாய்; தெற்கு-பொத்துமுள்ளே அத்திரிசும் சிலப்பேர்களும் உரித்துபேசும் வெவகேன்யாய்; மேற்கு-பொத்துமுள்ளே அத்திரிசும் சிலப்பேர்களும் உரித்துபேசும் வெவகேன்யாய்.



Scale of 8 Chains to an Inch.

Situation : Kotapola village in Palle pattu of Morawak korale.
Preliminary plan 45.

Lot.	Name of Land.	Extent. A. R. P.
172	Kiriwana-atura	2 1 21
Sheets O ₃₋₁₁ ¹⁵ and O ₂₋₁₀ ¹⁵		

Surveyor-General's Office,
Colombo, September 11, 1902.

P. D. WARREN,
Assistant Surveyor-General.

IV.
Preliminary plan 45.

Lot.	Name of Land.	Extent A. R. P.
299	Ginneliyewita	0 1 13
300	Hetekmehena	3 1 0
		3 2 13

in sheet O₃₋₁₁¹⁵ and bounded as follows : on the north by Ginneliyewitawattuyaya claimed by Wellappulige Siman and others ; on the east by Indurekumburuyaya claimed by Rubasinge Wattuhami and others ; on the south by Watawala-koratuwa claimed by Kadawatage Garuhami and others, the old abandoned road ; on the west by the old abandoned road

O₃₋₁₁¹⁵ සිතියමෙහි අඩංගු :-

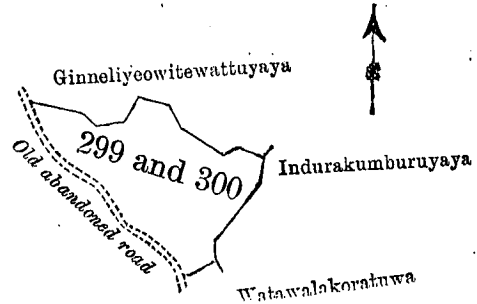
බිම්කට්ටිය.	මල් සිතියම 45. ඉඩමේ නම.	බිම්තරම. අ. ර. ප.
299	ගින්නෙලියෙවිත	0 1 13
300	හෙතෙකමෙහෙන	3 1 0
		3 2 13

මේ මාසිමි—උතුරට වෙල්ලපුලියේ සිමන් සහ තවත් අය විසින් අසිතිවාසිකම් කියන ගින්නෙලියෙවිත වතුයායද ; නැගෙනහිරට රුබසින්ගේ වත්තූකාමි සහ තවත් අය විසින් අසිතිවාසිකම් කියන ඉදුරේකුඹුරුයායද ; දකුණට කඩවතගේ ගරුකාමි සහ තවත් අය විසින් අසිතිවාසිකම් කියන වටවලකොරවුවද, පරණ පාරද ; බස්නාහිරට පරණ පාරද.

O₃₋₁₁¹⁵ ම් අඟ්වුස්සුප්පාසියිල්,

නාමය.	පිරිමට්ටම මුලස්සම 45. කාණ්ඩියනා පෙරා.	විස්තරය. අ. ර. ප.
299	සින්නෙලියෙවිත	0 1 13
300	හෙතෙකමෙහෙන	3 1 0
		3 2 13

ඒවා, වැටුප්-වෙල්ලපුලියේ සිමන් සහ තවත් අය විසින් අසිතිවාසිකම් කියන ගින්නෙලියෙවිත වතුයායද ; නැගෙනහිරට රුබසින්ගේ වත්තූකාමි සහ තවත් අය විසින් අසිතිවාසිකම් කියන ඉදුරේකුඹුරුයායද ; දකුණට කඩවතගේ ගරුකාමි සහ තවත් අය විසින් අසිතිවාසිකම් කියන වටවලකොරවුවද, පරණ පාරද ; බස්නාහිරට පරණ පාරද.



Scale of 8 Chains to an Inch.

Situation : Kotapola village in Palle pattu of Morawak korale.
Preliminary plan 45.

Lot.	Name of Land.	Extent. A. R. P.
299	Ginneliyewita	0 1 13
300	Hetekmehena	3 1 0
Sheet O ₃₋₁₁ ¹⁵		3 2 13

Surveyor-General's Office,
Colombo, September, 11, 1902.

P. D. WARREN,
Assistant Surveyor-General.