SUPPLEMENT

TO

The Ceylon Government Gazette,

PART III.

FRIDAY, DECEMBER 5, 1902.

NOTICE UNDER THE WASTE LANDS ORDINANCES, 1897, 1899, AND 1900.

TAKE notice, that unless within three months from the 28th day of November, 1902, the persons, if any, who claim any interest in the lands hereinafter mentioned or in any one or more of such lands, make claim in person or in writing to the said lands or any of them or to some interest therein to the Special Officer appointed under section 28 of "The Waste Lands Ordinances, 1897, 1899, and 1900," at his office at Galle:

Such Special Officer, in pursuance of the powers vested in him by the said Ordinances, will declare by writing under his hand that the said lands or such of them, as to which no claim has been made, are the property of the Crown.

J. G. FRASER,
Special Officer.

Description of Lands referred to.

The following lots, situated in the village of Pattiyagedara in Dehiwinipalata korale of the Udukinda division, in the Province of Uva, as described in the annexed certified tracings :—

1.
Preliminary plan 31.

Lot.	Name of Land.	Extent. A. R. P.
115	Pitakandurehena	3 3 27

on sheet $M^{12}_{19, 20, 27, 28}$, and bounded as follows: on the north by Inikepubedda belonging to Crown, Maragastennepatana belonging to Crown; on the east by Maragastennepatana belonging to Crown, the Maragastennekandura; on the south by Pitakandure, Ambagahamullekumbura claimed by M. B. Katugaha, Pitakandurakumbura claimed by Kirioruwegedara Kiribanda; and on the west by the Inikepubeddekandura.

වර්ෂ 1902 ක්වූ නොවැම්බර මස 28 වෙනි දින පටන් තුන්මාසයක් ඇතුලතදී මෙහි පහත දක්වන ඉඩම් වලට නොහොත් ඉන් එකකට නොහොත් වැඩිගණනකට යම් අයිතිවාසිකමක් තිබෙන යම් අයෙක් ඇත්නම් ඒ අය විසින් මුදුබිම් සම්බන්ධව වර්ෂ 1897, 1899 සහ 1900 ආඥාපනත්වල 28 වෙනි වගන්තියේ ප්‍රකාරයට පත්කරණලද විශේෂ මන්ත්‍රීශ්වරයානන්නාන්සේගේ ගාල්ලේ කන්තෝරුවේදී උන්නාන්සේගේ ඉදිරිපිටට ඇවිත් පෙනීසිට හෝ ලියවිල්ලකින් එකී ඉඩම්වලට නොහොත් ඊට ඇති යම් කොටසකට කිසි අයිත්වාසිකමක් පෙන්වා සිටින්ට නොයෙදුනොත්, එකී විශේෂ මන්ත්‍රීශ්වරයානන්නාන්සේට ඉහතකී ආඥාපණත්වලින් ලැබී තිබෙන බලවල ප්‍රකාරයට, අයිතිවාසිකම් නොකියාපු එකී ඉඩම් එක්කෝ එසින් අයිතිවාසිකමක් ගෙනහැරදක්වන්ට නොයෙදුන සෑම ඉඩම් රාජසන්තක ඉඩම් හැටියට උන්නාන්සේගේ අත්සන ඇති ලියවිල්ලකින් උන්නාන්සේ විසින් ප්‍රකාශකරණ බව මෙසින් දැනගත යුතුයි.

ජේ. ජී. ෆ්‍රේසර්,
විශේෂ මන්ත්‍රීශ්වරයානන්නාන්සේය.

ඉඩම්වල තොරතුරු.

උඩව පලාතට අයිති උඩුකිඳ කොට්ඨාසයේ දෙහිවිනිපලාත කෝරලේ පට්ටියගෙදර යන ගම පිහිටා තිබෙන මීට අමුනාපු සහතික සිතියම්වල පෙනීයන මෙහි පහත දක්වන බිම්කට්ටි, එනම් :—

I.

$M^{12}_{19, 20, 27, 28}$ සිතියම්පත්‍රයට අඩංගුවූ :—

බිම්කට්ටිය.	මුල් සිතියම 31. ඉඩමේ නම.	බිම්තරම. අ. රූ. ප.
115	පිටකඳුරේහේන	3 3 27

මීට මායිම්—උතුරට රාජසන්තක ඉනිකැපුබැද්ද, රාජසන්තක මාරාගස්තැන්නේ පතණද; නැගෙණහිරට රාජසන්තක මාරාගස්තැන්නේ පතණද, මාරගස්තැන්නේ කඳුරද; දකුණට ඇම්. බී. කටුගහ විසින් අයිතිවාසිකම් කියන පිටකඳුරේ අඹගහමුල්ලේ කුඹුරද, කිරිඔරුවේගෙදර කිරිබන්ඩා විසින් අයිතිවාසිකම් කියන පිටකඳුරේකුඹුරද; බස්නාහිරට ඉනිකැපුබැද්දේ කඳුරද.

இவ்வறிவித்தலின் தேதியாகிய 1902 ம் ஆண்டு-த்து கார்த்திகைமீ 28 ந் தேதியிலிருந்து மூன்று மாசத்திற்குள்ளாக இதன் கீழ் விவரித்திருக்கும் காணிகளை அல்லது அக்காணிகளி லெவற்றையும் குறித்து உரித்துப்பேசுவோர்கள் யாருமிருந்தால், அவர்கள் 28 ம் பிரிவின்படி பாளான காணிகளின் சட்டங்களின் 1897, 1899, 1900 ம் வருஷங்களில் ஏற்படுத்திய குறிப்பான உத்தியோகஸ்தர் முன்பாக காலி அவரது கந்தோரில் முகமுகமாய் அல்லது எழுத்து மூலமாய் தெரிபட்டு மேற்படி காணிகளை அல்லது அவற்றி லெதையும் குறித்து யாதும் உரிமை அல்லது உடந்தை காண்பியாதிருந்தால், மேற்சொல்லிய குறித்த உத்தியோகஸ்தராக தம்மில் சொல்லப்பட்ட கட்டளைச்சட்டங்களினால் தனக்குக் கொடுத்திருக்கும் தத்துவங்களைக்கொண்டு தன் கையொப்பமிட்டு எழுத்து மூலமாய் சொல்லப்பட்ட காணிகளை அல்லது அவைகளின் உரித்தைப்பேசப்பட்டவர்கள் வெளிப்படாவிடில் முடிக்குரிய ஆதனமென்று வெளியரங்கப்படுத்துவார்.

ஜெ. ஜி. பெரேஸர்,
குறிப்பான உத்தியோகஸ்தர்.

No. 1,219

Uva S.O. 54—1902

சொல்லப்பட்ட காணிகளின் விவரம்.

ஊவா மாகாணத்தின் உடுக்கிந்தை பகுதியில் தெஹிவினிப்பலாத்தைக் கோறளையைச்சேர்ந்த பட்டியகெதர என்னும் கிராமத்திலுள்ள இதன் கீழ் சொல்லப்படுங் காணித்துண்டுகள், அஃதாவது இத்தோடணைத்துக் குறிக்கப்பட்டு உறுதிப்படுத்திய டாப்பில் விவரிக்கப்பட்டிருக்கின்றன :—

I.

$M^{12}_{19, 20, 27, 28}$ ம் அளவுக்கடதாசியில்,

பிரதமபடத்து இலக்கம் 31.

துண்டு.	காணியினது பெயர்.	விசாலம். ஏ. ரூ. பெ.
115	... பிட்டகந்துரேகேன	3 3 27

எல்லை, வடக்கு-அரசாட்சிக்குள்ள இனிகபேப்புபெத்த, அரசாட்சிக்குள்ள மாறுகஸதென்னேபத்தன ; கிழக்கு-அரசாட்சிக்குள்ள மாறுகஸதென்னேபத்தன, மாறுகஸதென்னேகந்துர ; தெற்கு-எம். பி. கட்டுகா உரித்துபேசும் பிட்டகந்துரே, அம்பகாமுள்ளேகும்புர, கிரிஒறுவேகெதற கிரிவண்டா உரித்துபேசும் பிட்டகந்துரேகும்புர ; மேற்கு-இனிக்கெப்புபெத்தகந்துர.

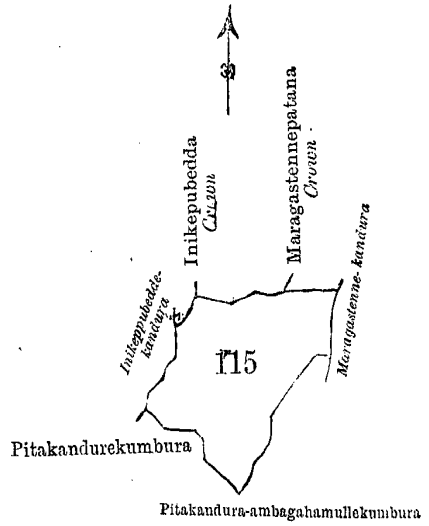

Scale of 8 Chains to an Inch

Situation : Pattiyagedara village in Udukinda division of Dehiwinipalata korale.

Preliminary plan 31.

Lot.	Name of Land.	Extent. A. R. P.
115	... Pitakandurehena	3 3 27

Sheet $M^{12}_{19, 20, 27, 28}$

Surveyor-General's Office,
Colombo, August, 5, 1902.

P. D. WARREN,
Assistant Surveyor-General.

II.

Preliminary plan. 31.

Lot.	Name of Land.	Extent. A. R. P.
118	... Pitakandurehena	0 0 30

on sheet $M^{12}_{19, 20, 27, 28}$, and bounded as follows: on the north by the water-course ; on the east by Pitakandurekumbura claimed by Kirioruwegedara Kiribanda ; on the south by the Pitakandura ; and on the west by Huriyagasellepatana belonging to Crown.

$^{12}_{19, 20, 27, 28}$ සිතියම්පත්‍රයට අඩංගුවූ :—

මුල් සිතියම 31.

තිම්කවිටය.	ඉඩමේ නම.	විස්තරම. අ. රූ. ප.
118	... පිටකඳුරේගේන	0 0 30

මිට මායිම—උතුරට වතුරවළ්නාවද; නැගෙණ්ඉරට කිරිඔරුවේගෙදර කිරිබන්ඩා විසින් අයිතිවාසිකම් කියන පිටකඳුරේකුඹුරද; දකුණට පිටකඳුරද; බස්නාඉරට රාජසන්තක හුරියගස්ඇල් ලේපතණ්ද.

$M^{12}_{19, 20, 27,}$ ම් අළවුක්කටදාසියිල්,

පිරතමපටත්‍ත இலக்கம் 31.

துண்டு.	காணியினது பெயர்.	விசாலம். ஏ. ரூ. ப.
118	... பிட்டகந்துரேகேன	0 0 30

எல்லை, வடக்கு-நீர்வாய்க்கால் ; கிழக்கு-கிரிஒறுவேகெதற கிரிவண்டா உரித்துபேசும் பிட்டகந்துரேகும்புர ; தெற்கு-பிட்டகந்துர ; மேற்கு-அரசாட்சிக்குள்ள ஹுரியகஸஎல்லேபத்தன.

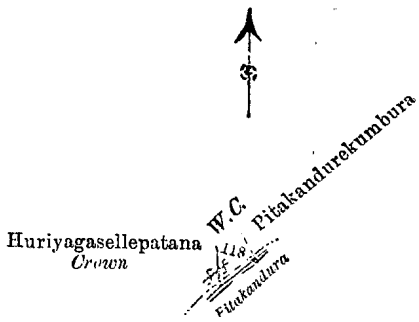

Scale of 8 Chains to an Inch.

Situation : Pattiyagedara village in Udukinda division of Dehiwinipalata korale.

Preliminary plan 31.

Lot.	Name of Land.	Extent. A. R. P.
118	Pitakandurahena	0 0 30

Sheet $M^{12}_{19, 20, 27, 28}$

Surveyor-General's Office,
Colombo, August 5, 1902.

P. D. WARREN,
Assistant Surveyor-General.

III.

Priliminary plan 31.

Lot.	Name of Land.	Extent. A. R. P.
119	Huriyagasellehena	1 1 31

On sheet $M^{12}_{19, 20, 27, 28}$ and bounded as follows : on the north and east by Huriyagasellepatana belonging to Crown ; on the south by the Pitakandura ; on the west by Huriyagasellekumbura claimed by Kirioruwegedara Heen Banda and others.

$M^{12}_{19, 20, 27, 28}$ සිතියම්පත්‍රයට අඩංගුවූ :—

මූල් සිතියම 31.

බිම්කඩිය.	ඉඩමේ නම.	විම්තරම. අ. රූ. ප.
119	හුරියගස්ඇල්ලේහේන	1 1 31

මිට දකුණින්—උතුරට සහ නැගෙණහිරට රාජසන්තක හුරියගස්ඇල්ලේ පතණද; දකුණට පිට කඳුරද; බස්නාහිරට කිරිඔරුවේගෙදර හීන්බන්ඩා සහ තවත් අය විසින් අයිතිවාසිකම් කියන හුරිය ගස්ඇල්ලේ කුඹුරද.

$M^{12}_{19, 20}$ ம் அளவுக்கடதாசியில்,

பிரதமபடத்து இலக்கம் 31.

துண்டு.	காணியினது பெயர்.	விசாலம். ஏ. ஆ. ப.
119	ஹுரியகஸ்எல்லேகேன	1 1 31

ஏல்லை, வடக்கும் கிழக்கும்-அரசாட்சிக்குள்ள ஹுரியகஸஎல்லேபத்தன ; தெற்கு-பிட்டகந்துர ; மேற்கு-கிரிஓரு வேகெதற ஈன்வண்டாவும் சிலபேர்களும் உரித்துபேசும் ஹுரியகஸஎல்லேகும்புர.

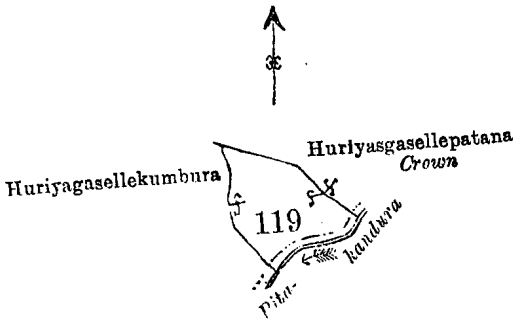

Scale of 8 Chains to an Inch.

Situation : Pattiyagedara village in Udukinda division of Dehiwinipalata korale.

Preliminary plan 31.

Lot.	Name of Land.	Extent. A. R. P.
119	Huriyagasellehena	1 1 31

Sheet $M^{12}_{19, 20, 27, 28}$

Surveyor-General's Office,
Colombo, August 5, 1902.

P. D. WARREN,
Assistant Surveyor-General.

1,219 H. C. COTTLE, ACTING GOVERNMENT PRINTER, COLOMBO, CEYLON.