

SUPPLEMENT

TO

The Ceylon Government Gazette,

PART III.

FRIDAY, DECEMBER 5, 1902.

NOTICE UNDER THE WASTE LANDS ORDINANCES, 1897, 1899, AND 1900.

TAKE notice, that unless within three months from the 5th day of December, 1902, the persons, if any, who claim any interest in the lands hereinafter mentioned or in any one or more of such lands or to some interest therein, make claim in person or in writing to the said lands or to some interest therein to the Special Officer appointed under section 28 of "The Waste Lands Ordinances, 1897, 1899, and 1900," at his office at Galle:

Such Special Officer, in pursuance of the powers vested in him by the said Ordinances, will declare by writing under his hand that the said lands or such of them, as to which no claim has been made, are the property of the Crown.

J. G. FRASER, Special Officer.

Description of Lands referred to.

I.

The land commonly called or known as Gale-arawehena, situate in the village Wellewela, Dehiwinipalata korale of the Udukinda division, in the Province of Uva, containing in extent 2 acres and 10 perches, shown as lot 12a in sheet M 3, 4, 11, 12 and in preliminary plan 18, and in the annexed certified tracing therefrom, and bounded as follows: on the north by the water-course, Huriyahelapatana belonging to Crown; on the east by Gale-arawekumbura claimed by Dambawinnewalawwe Punchi Banda; on the south by the Totapolekandura; and on the west by Udutirewatta claimed by Mankadawalagedara Punchirala and others.

වෙළුම් 1902 ක්වු දෙසැම්බර් මස 5 වෙනි දින පටන් තුන්මාසයක් ඇතුළතදී මෙහි පහත දක්වන ඉඩම් වලට නොහොත් ඉන් එකකට නොහොත් වැඩිගණනකට යම් අයිතිවාසිකමක් තිබෙන යම් අයෙක් ඇත්නම් ඒ අය විසින් මුද්‍රිතව සම්බන්ධ වෙළුම් 1897, 1899 සහ 1900 ආඥාපණවලට 28 වෙනි වගන්තියේ ප්‍රකාරයට පත්කරණු ලැබූ විශේෂ මනත්‍රීවරයානන්තාන්තේශ් ගාල්ලේ කන්තෝරු වෙදී උන්තාන්තේශ් ඉදිරිපිටට ඇවිත් පෙනීසිට හෝ ලියවිල්ලකින් එකී ඉඩම්වලට නොහොත් ඊට ඇති යම් කොටසකට කිසි අයිතිවාසිකමක් පෙන්වා සිටින්නට නොසෙදුනොත්, එකී විශේෂ මනත්‍රීවරයානන්තාන්තේශ් ඉහතකී ආඥාපණවලින් ලැබී තිබෙන බලවල ප්‍රකාරයට, අයිතිවාසිකම් නොකියාපූ එකී ඉඩම් එක්කෝ එසින් අයිතිවාසිකමක් ගණනැරදක්වන්නට නොසෙදන සෑම ඉඩම් රාජසන්තක ඉඩම් හැරියට උන්තාන්තේශ් අත්සන ඇති ලියවිල්ලකින් උන්තාන්තේ විසින් ප්‍රකාශ කරණ බව මෙසින් දැනගතයුතුයි.

ජේ. ජී. ෆ්‍රේසර්, විශේෂ මනත්‍රීවරයානන්තාන්තේශ්.

ඉඩම්වල තොරතුරු.

I.

උච්ච පලාතට අයිති උඩුකිඳු කොට්ඨාසයේ දෙතිවිතිපලාතකෝරලේ වේල්ලේවෙල යන ගම පිහිටා තිබෙන මීට අමුණාපු සහකිස සිතියමේ පෙනෙන අක්කර 2 කුත් පර්චස් 10 ක් බිම්තරම ඇති සාමාන්‍යවසයෙන් ගල්අරවේ හේන කියන නොහොත් ඒනමින් දැනගණ තිබෙන M 3, 4, 11, 12 සිතියමපත්‍රයේ සහ 18 මුල් සිතියමේ 12a න් පෙන්වන බිම්කට්ටියට මායිම්—උතුරට වතුරබස්නාවද, රජ සන්තක හුරියහලේ පතනද; නැගෙනහිරට දඹවිත්තේ වලවිවේ පුත්විබන්ඩා විසින් අයිතිවාසිකම් කියන ගල්අරවේ කුඹුරද; දකුණට නොටපොලේකදුරද; බස්නාහිරට මන්නඩවෙලගෙදර පුත්විචල සහ තවත් අයවල් විසින් අයිතිවාසිකම් කියන උඩුතුරේවත්තද.

මුල්වැඩිවිත්තේනේ තේනිපාසිය 1902 ම් ෧෭0-ත්ත මාර්තුමාස 5 ත් තේනිවිචලරුණු මුණු මාසත් තිරුණුනාක මුණු ජිම් ඩිවැරිත්තිරුණුනුම කාණිකිනේ අල්ලනු අක්කාණිකිනේ ලෙඛනරුණුනුම උරිත්ත උරිත්ත ප්‍රේසවෝරුණුනු මාලානුරුණුනු, අවුරුණු 28 ම් පිරිවිණිපදි පාලාන කාණිකිනේ ස්ථලරුණුනු 1897, 1899, 1900 ම් වලකුණුකිනේ ඉර්පට්තිනු උරිත්තපාලන උත්තියොකුණුනු මුණුපාලන කාලි අවුරුණු කණ්තේරාලි මුණුකමාලාම අල්ලනු ඉරුණු මුණුකාලන තේනිපට්ටි මේර්පදි කාණිකිනේ අල්ලනු අවුරුණු ලෙඛනරුණුනුම උරිත්ත පාලන ම් උරිම අල්ලනු උරුණු කාණුපිතාතිරුණුනු, මේර්සොල්විය උරිත්ත උත්තියොකුණුනු තම් මිණු සොල්ලප්පට්ටි ක්ථලකිනේනුණු තණුණු කොට්තිරුණුනුම තත්තවණුකිනේනුණු කොණ්ඩු තණු කොට්පිට්ටි ඉරුණු මුණුකාලන සොල්ලප්පට්ටි කාණිකිනේ අල්ලනු අවුරුණුනු උරිත්ත ප්‍රේසප්පට්ටි වරුණු වෙණිප්පට්ටි මුණුණුරුණු ඉරුණු මෙණුණු වෙණිපරුණුනුනු.

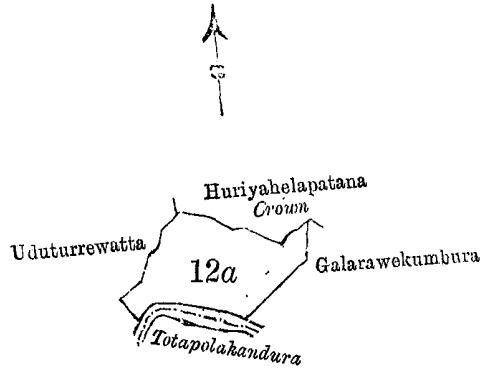
ජේ. ජී. ෆ්‍රේසර්, උරිත්තපාලන උත්තියොකුණුනු. Uva S.O. 71-1902

சொல்லப்பட்ட சொல்லுகளில் விவரம்.

I.

ஊவா மாகாணத்தின் உடுக்கிந்தை பகுதியில் தென்வினிப்பலாத்தைக் கோறளையைச்சேர்ந்த வெல்லே வெல என்னும் கிராமத்தினுள்ள M¹² 3, 4, 11, 12 ம் அளவுக்கடதாசியிலும் 18 ம் இலக்க பிரதமபடத்திலும் காணப்படும் பங்கு 12a ம் பிரிவுபடி கலேஜூரவேகேன யென்று பொதுவாய்ச் சொல்லப்படுகிற அல்லது அறியப்படுகிற இத்தோடணத்திற்கும் குறிக்கப்பட்ட உறுதிப்படுத்திய டாப்பில் விவரிக்கப்பட்டதும் 2 ஏக்கர் 10 பர்சஸ் விஸ்தாரமுள்ளது :—

எல்லை, வடக்கு-நீர்வாய்க்கால், அரசாட்சிக்குள்ள ஹாரியஹெலேப்பத்தன; கிழக்கு-தம்பவினனே வலவவே புஞ்சிபண்டா உரித்துபேசும் கலேஜூரவேகும்புர; தெற்கு-தொட்டபொலேகண்டூர; மேற்கு-மன் கடவலகெதற புஞ்சிரூபையும் சிலபேர்க்கும் உரித்துபேசும் உடுக்கரேயத்த.



Scale of 8 Chains to an Inch.

Situation : Wellewela village in Udukiuda division of Dehiwinipalata korale.

Preliminary plan 18.

Lot.	Name of Land.	Extent.
		A. R. P.
12a	Gale-arawehena	2 0 10

Surveyor-General's Office,
Colombo, August 5, 1902.

Sheet M¹² 3, 4, 11, 12

P. D. WARREN,
Assistant Surveyor-General.

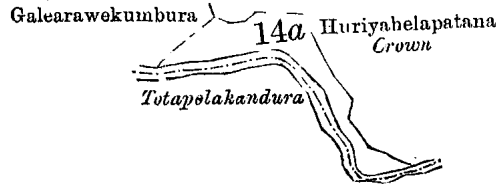
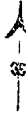
II.

The land commonly called or known as Gale-arawehena, situate in the village of Wellewela, Dehiwinipalata korale of the Udukiuda division in the Province of Uva, containing in extent 1 acre 1 rood and 20 perches, shown as lot 12a in sheet M¹² 3, 4, 11, 12 and in preliminary plan 18, and in the annexed certified tracing therefrom, and bounded as follows : on the north and east by Huriyahelapatana belonging to Crown; on the south by the Totapolakandura; and on the west by Gale-arawekumbura claimed by Dambawinnewalawwe Punchi Banda.

ஊவா மாகாணத்தின் உடுக்கிந்தை பகுதியில் தென்வினிப்பலாத்தைக் கோறளையைச்சேர்ந்த வெல்லே வெல என்னும் கிராமத்தினுள்ள M¹² 3, 4, 11, 12 ம் அளவுக்கடதாசியிலும் 18 ம் இலக்க பிரதமபடத்திலும் காணப்படும் பங்கு 12a ம் பிரிவுபடி கலேஜூரவேகேன யென்று பொதுவாய்ச் சொல்லப்படுகிற அல்லது அறியப்படுகிற இத்தோடணத்திற்கும் குறிக்கப்பட்ட உறுதிப்படுத்திய டாப்பில் விவரிக்கப்பட்டதும் 1 ஏக்கர் 1 ரூட் 20 பர்சஸ் விஸ்தாரமுள்ளது :—

ஊவா மாகாணத்தின் உடுக்கிந்தை பகுதியில் தென்வினிப்பலாத்தைக் கோறளையைச்சேர்ந்த வெல்லே வெல என்னும் கிராமத்தினுள்ள M¹² 3, 4, 11, 12 ம் அளவுக்கடதாசியிலும் 18 ம் இலக்க பிரதமபடத்திலும் காணப்படும் பங்கு 12a ம் பிரிவுபடி கலேஜூரவேகேன யென்று பொதுவாய்ச் சொல்லப்படுகிற அல்லது அறியப்படுகிற இத்தோடணத்திற்கும் குறிக்கப்பட்ட உறுதிப்படுத்திய டாப்பில் விவரிக்கப்பட்டதும் 1 ஏக்கர் 1 ரூட் 20 பர்சஸ் விஸ்தாரமுள்ளது :—

எல்லை, வடக்கும் கிழக்கும்-அரசாட்சிக்குள்ள ஹாரியஹெலேப்பத்தன; தெற்கு-தொட்டபொலேகண்டூர; மேற்கு-தம்பவினனேவலவவே புஞ்சிபண்டா உரித்துபேசும் கலேஜூரவேகும்புர.



Scale of 8 Chains to an Inch.

Situation : Wellewela village in Udukinda division of Dehiwinipalata korale.

Preliminary plan 18.

Lot.	Name of Land.	Extent.
		A. R. P.
14a ...	Gale-árawehena 	1 1 20

Surveyor-General's Office,
Colombo, August 5, 1902.

Sheet M 3, 4, 11, 12

P. D. WARREN,
Assistant Surveyor-General.