

SUPPLEMENT

TO

The Ceylon Government Gazette,

PART III.

FRIDAY, DECEMBER 5, 1902.

NOTICE UNDER THE WASTE LANDS ORDINANCES, 1897, 1899, AND 1900.

TAKE notice, that unless within three months from the 5th day of December, 1902, the persons, if any, who claim any interest in the lands hereinafter mentioned or in any one or more of such lands or to some interest therein, make claim in person or in writing to the said lands or to some interest therein to the Special Officer appointed under section 28 of "The Waste Lands Ordinances, 1897, 1899, and 1900," at his office at Galle :

Such Special Officer, in pursuance of the powers vested in him by the said Ordinances, will declare by writing under his hand that the said lands or such of them, as to which no claim has been made, are the property of the Crown.

J. G. FRASER,
Special Officer.

Description of Lands referred to.

The following lots, situated in the village of Wellewela in the Dehiwinipalata korale of the Udukinda division, in the Province of Uva, as described in the annexed certified tracings :—

I.			
Preliminary plan 18.			
Lot.	Name of Land.	Extent.	A. R. P.
12	Dandupolaellepatana	3	1 10
13	Pitahallekanda	17	2 12
		20	3 22

on sheet M_{3, 4, 11, 12}¹² and bounded as follows : on the north by the water-course, the main road to Badulla ; on the east by Wellekumburewatta sold by Crown to Idamegedara Siyatu (T.P. 51,422) Pitaellewattuyaya claimed by Alutgedara Ganeti Pitahallekade Nonnohami and others, Gannilehena claimed by Udahagedara Vidane and others, the Matetille-oya ; on the south by the main road from Badulla to Nuwara Eliya ; on the west by the main road from Badulla to Nuwara Eliya, Dandupole-ellewatta belonging to Crown, the Matetille-oya.

විෂි 1902 ක්වු දෙසැම්බ් මස 5 වෙනි දින පටන් තුන්මාසයක් ඇතුලතදී මෙහි පහත දක්වන ඉඩම්වලට නොහොත් ඉන් එකකට නොහොත් වැඩිගණනකට යම් අයිතිවාසිකමක් තිබෙන යම් අයෙක් ඇත්නම් ඒ අය විසින් මුඩුබිම් සම්බන්ධව ව්‍යවස්ථාපිතව 1897, 1899 සහ 1900 ආඥාපණ්ණවල 28 වෙනි වගන්තියේ ප්‍රකාරයට පත්කරණු ලැබූ විශේෂ මනත්‍රීඥවරයානන්තරයෙන් හාල්ලේ කන්තෝරු වෙදී උන්තාන්තරයේ ඉදිරිපිට ඇවිත් පෙනීසිට හෝ ලියවිලිලකින් එකී ඉඩම්වලට නොහොත් ඊට ඇති යම් කොටසකට කිසි අයිතිවාසිකමක් පෙන්වා සිටිනට නොයෙදුනොත්, එකී විශේෂ මනත්‍රීඥවරයානන්තරයෙන් ඉහතකී ආඥාපණ්ණවලින් ලැබී තිබෙන බලවල ප්‍රකාරයට, අයිතිවාසිකම් නොකියාපු එකී ඉඩම් එක්කෝ එයින් අයිතිවාසිකමක් ගණනැරදක්වනට නොයෙදුන සෑම ඉඩම් රාජසන්තක ඉඩම් හැටියට උන්තාන්තරයේ අත්සන ඇති ලියවිලිලකින් උන්තාන්තරයේ විසින් ප්‍රකාශ කරණබව මෙයින් දැනගත යුතුයි.

ජේ. ජී. ප්‍රේසර්,
විශේෂ මනත්‍රීඥවරයානන්තරයේය.

ඉඩම්වල තොරතුරු.

උච්ච පලාතට අයිති උඩුකිඳ කොට්ඨාසයේ දෙකිවිනිපලාතකෝරලේ වෙල්ලේවෙලිය යන ගම පිහිටා තිබෙන මීට අමුතාපු සහතික සිතියම්වල පෙණියන මෙහි පහත දක්වන බිම්කවිටි, එනම් :—

I.

M_{3, 4, 11, 12}¹² සිතියම්පත්‍රයට අඩංගු :—

බිම්කවිටිය.	මුල් සිතියම 18. ඉඩමේ නම.	බිම්තරම.	අ. රූ. ප.
12	දඩුපොලාලේපතණ	3	1 10
13	පිටහඳුලේකන්ද	17	2 12
		20	3 22

මීට මායිම්—උතුරට වතුරබස්නාවද, බදුල්ලට යන මහපාරද; නැගෙනහිරට ආණ්ඩුව විසින් ඉඩමෙහෙදර සියාතුට විකුනාපු වෙල්ලේකුඹුරේවත්තද (T.P. 51,422) අළුත්ගෙදර ගණ්ඳැති, පිටහ ආල්ලේකඩේ නොන්තෝරාමි සහ තවත් අයවල් විසින් අයිතිවාසිකම් කියන පිටඳුලේවතුයායද, උඩහෙදර විදුණේ සහ තවත් අයවල් විසින් අයිතිවාසිකම් කියන ගන්තිලේසේනද, මාතැවිල්ලේ මයද; දකුනට බදුල්ලේ සිට නුවරඑලියට යන මහපාරද; බස්නාහිරට බදුල්ලේ සිට නුවරඑලියට යන මහපාරද, රාජසන්තක දඩුපලේ ආල්ලේවත්තද, මාතැවිල්ලේමයද.

இவ்வறிவித்தலின் தேதியாகிய 1902 ம் வருஷத்து மார்ச்சுமீ 5 ந்தேதியிலிருந்து முன்று மாசத்திற் குள்ளாக இதன் கீழ் விவரித்திருக்கும் காணிகளை அல்லது அக்காணிகளி லெவற்றையும் குறித்து உரித்துப் பேசுவோர்கள் யாருமிருந்தால், அவர்கள் 28 ம் பிரிவின்படி பாளான காணிகளின் சட்டங்களின் 1897, 1899, 1900 ம் வருஷங்களில் ஏற்படுத்திய குறிப்பான உத்தியோகஸ்தர் முன்பாக காலி அவரது கந்தோரில் முகமுக மாய் அல்லது எழுத்து மூலமாக தெரிபட்டு மேற்படி காணிகளை அல்லது அவற்றி லெதையும் குறித்து யாதும் உரிமை அல்லது உடர்கதை காண்பியாதிருந்தால், மேற்சொல்லிய குறித்த உத்தியோகஸ்தர் தம்மில் சொல்லப் பட்ட கட்டளைச்சட்டங்களினால் தனக்குக் கொடுத்திருக்கும் தத்துவங்களைக்கொண்டு தன் கையொப்பம்ட்டு எழுத்து மூலமாய் சொல்லப்பட்ட காணிகளை அல்லது அவைகளின் உரித்தைப் பேசப்பட்டவர்கள் வெளிப்படா விடில் முடிக்குரிய ஆதனமென்று வெளியரங்கப்படுத்துவர்.

ஜே. ஜி. பெரேஸர்,
குறிப்பான உத்தியோகஸ்தர்.

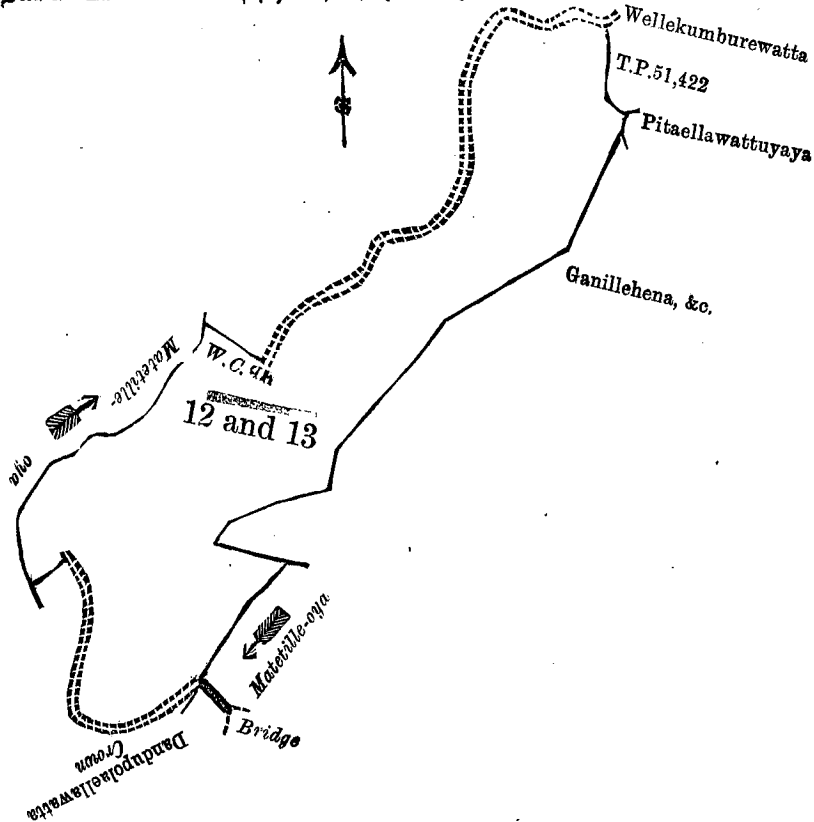
சொல்லப்பட்ட காணிகளின் விவரம்.

ஊவா மாகாணத்தின் உடுக்கிந்தை பகுதியில் தெழிவினிப்பலாத்தைக் கோழைகையச்சேர்ந்த வெல்லே வெல என்னும் கிராமத்திலுள்ள இதன் கீழ் சொல்லப்படும் காணித்தண்டுகள், அஃதாவது இத்தோடணைத்துக் குறிக்கப்பட்டு உறுதிப்படுத்திய டாப்பில் விவரிக்கப்பட்டிருக்கின்றன :—

M_{3, 4, 11, 12} ம் அளவுக்கடதாசியில்,

தண்டு.	பிரதமபடத்து இலக்கம் 18.	காணியினது பெயர்.	விசாலம்.
			ஏ. ரூ. ப.
12	...	தண்டுபொலைஸ்லேபத்தன	3 1 10
13	...	பிட்டகளஸ்லேகண்ட	17 2 12
			20 3 22

எல்லை, வடக்கு-நீர்வாய்க்கால், வதல்லைக்குபோகும் பெரிய ரோட்டு; கிழக்கு-இடமெகதற சீயாத்தக் கு அரசாட்சியாரால் விற்கப்பட்டிருக்கும் வெல்லேகும்புரேவத்த (T.P. 51,422), அலுத்தகெதற கன்னத்தி பிடகளஸ்லேகடே நொன்னுகாயியும் சிலபேர்களும் உரித்துபேசும் பிட்டகளஸ்லேவத்தயாய, உடகெதற விதா னையும் சிலபேர்களும் உரித்துபேசும் கன்னிலேகேன, மாத்தெடிஸ்லேஹை; தெற்கு-வதலையிலிருந்து துவர எல்லியவுக்குபோகும் பெரிய ரோட்டு; மேற்கு-வதலையிலிருந்து துவர எல்லியவுக்குபோகும் பெரிய ரோட்டு, அரசாட்சிக்குள்ள தண்டுபொலேஸ்லேவத்த, மாத்தெடிஸ்லேஹை.



Scale of 8 Chains to an Inch.

Situation: Wellewela village in Udukinda division of Dehiwinipalata korale.

Preliminary plan 18.

Lot.	Name of Land.	Extent.
		A. R. P.
12	Dandupolaellapatana	3 1 10
13	Pitahaellekanda	17 2 12
		20 3 22

Surveyor-General's Office,
Colombo, August 5, 1902.

Sheet M_{3, 4, 11, 12}

P. D. WARREN,
Assistant Surveyor-General.

II.

Preliminary plan 18.

Lot.	Name of Land.	Extent. A. R. P.
4 ...	Migollepatana ...	3 2 5
5 ...	Halielatennapatana ...	3 2 17
		<u>7 0 22</u>

on sheet M_{3, 4, 11, 12}¹² and bounded as follows: on the north by the Migollekandura; on the east by the footpath, Bedde-ellepatana belonging to Crown; on the south by the Bedde-ellekandura; on the west by the Matetille-oya.

M_{3, 4, 11, 12}¹² සිතියම පත්‍රයට අඩංගු වූ :—

මුල් සිතියම 18.

බිම්කට්ටිය.	ඉඩමේ නම.	බිම්තරම. අ. රූ. ප.
4 ...	මියොල්ලේපතණ ...	3 2 5
5 ...	හාලියාතෙනපතණ ...	3 2 17
		<u>7 0 22</u>

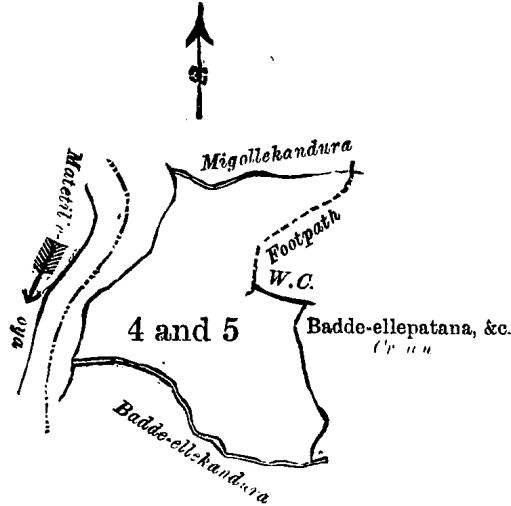
මට මාසිම—උතුරට මියොල්ලේකඳුරද; නැගෙනහිරට අඩිපාරද, රජසන්තක බැද්දේලේපතණද; දකුණට බැද්දේලේකඳුරද; බස්නාහිරට මාතේලේමයද.

M_{3, 4, 11, 12}¹² ම් අளவுக்கද තාසියිම,

පிரதමපදත්ත මූලස්ම 18.

තණ්ඩ.	කාணියින. ත. පෙයර්.	විෂාලම. අ. රූ. ප.
4 ...	මියොල්ලේපතණ ...	3 2 5
5 ...	හාලියාතෙනපතණ ...	3 2 17
		<u>7 0 22</u>

எல்லை, வடக்கு-மீகொல்லேகந்தூர்; கிழக்கு-அடிபாதை, அரசாட்சிக்குள்ள வெத்தேஎல்லைபத்தன; தெற்கு-பெத்தேஎல்லைகந்தூர்; மேற்கு-மாத்தேட்டில்லைஓய.



Scale of 8 Chains to an Inch.

Preliminary plan 18.

Situation: Wellewela village in Udukinda division of Dehiwinipalata korale.

Lot.	Name of Land.	Extent. A. R. P.
4 ...	Migollepatana ...	3 2 5
5 ...	Halielatennapatana ...	3 2 17
		<u>7 0 22</u>

Sheet M_{3, 4, 11, 12}¹²

Surveyor-General's Office,
Colombo, August 5, 1902.
1,239

P. D. WARREN,
Assistant Surveyor-General.

III

Preliminary plan 18.

Lot.	Name of Land.	Extent. A. R. P.
8 ...	Edandagawahena ...	5 1 22

on sheet M_{3, 4, 11, 12}¹², and bounded as follows: on the north by the Bedde-ellekandura; on the east and south by the Gansabhawa road; on the west by the Matetille-oya.

M_{3, 4, 11, 12}¹² சிவியம்புயம் அமைப்பு :-

இல் சிவியம் 18.

திருத்திப்பிச.	ஒயிலை கை.	நிலைகரம்.
8 ...	பீடன்பிலாலைகை ...	5 1 22

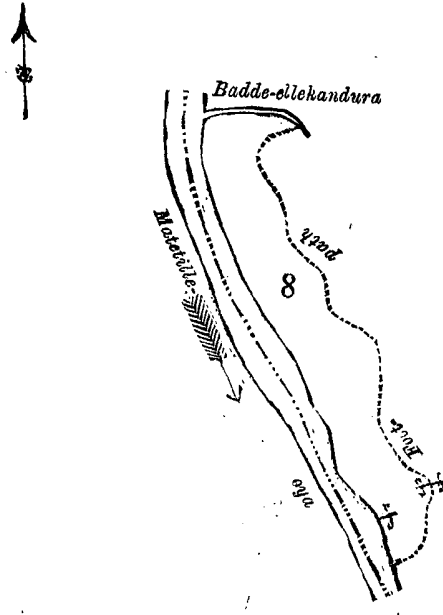
திருத்திப்பிச—புதுரை வட்டேயேரேயேக்கடா; கையெழுத்து கை அமைப்பு கையெழுத்து; வட்டேயேரேயேக்கடா.

M_{3, 4, 11, 12}¹² ம் அளவுக்கடதாயில்,

பிரதமபடத்து இலக்கம் 18.

தண்டு.	காணியினது பெயர்.	விசாலம்.
8 ...	உதெண்டகாவாகை ...	5 1 22

எங்கு, வடக்கு-வெத்தேள்கைந்தர; கிழக்கும் தெற்கும்-கம்பாவறேட்டு; மேற்கு-மாத்தேடித் தோய.



Scale of 8 Chains to an Inch.

Situation: Welwela village in Udukinda division of Dehiwipalata korale.

Preliminary plan 18.

Lot.	Name of Land.	Extent. A. R. P.
8 ...	Edandagawahena ...	5 1 22

Sheet M_{3, 4, 11, 12}¹²

Surveyor-General's Office,
Colombo, August 5, 1902.

P. D. WARREN,
Assistant Surveyor-General.

1.239