

சொல்லப்பட்ட காணிகளின் விவரம்.

தென் மாகாணத்தின் மாத்தறை மூஸ்திரீக்கில் மொறவக்கோறையைச்சேர்ந்த பெண்கழவை என்னும் கிராமத்தி னுள்ள இதன் கீழ் சொல்லப்படும் காணித்துண்டுகள், அந்நாவது இத்தோடணத்துக் குறிக்கப்பட்டு உறுதிப்படுத்திய டாப்பில் விவரிக்கப்பட்டிருக்கின்றன :—

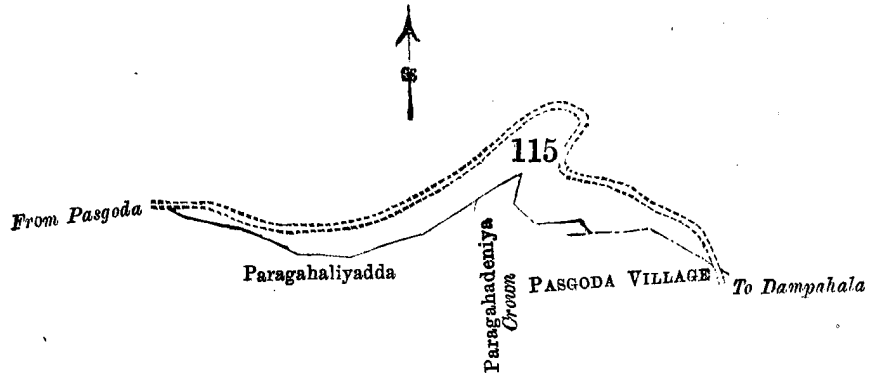
I.

O_{20—28}¹⁵ ம் அளவுக்கட-தாசியில்,

பிரதமபடத்து இலக்கம் 18.

துண்டு.	காணியினது பெயர்.	விசாலம்.
115 ...	பறகாகேன ...	ஏ. அ. ப. 2 3 32

எல்லை, வடக்கும் கிழக்கும்-ஊறுபொக்கிலிருந்து மாத்தறைக்கு போகும் ரோட்டு; தெற்கு-பஸகொடஉடைய எல்லை, அரசாட்சிக்குள்ள பறகாதெனிய, தலவேகே ஹின்அப்புவும் சிலபோர்களும் உரித்துபேசும் பறகானியத்த; மேற்கு-ஊறுபொக்கிலிருந்து மாத்தறைக்கு போகும் ரோட்டு.



Scale of 8 Chains to an Inch.

Situation : Bengamuwa village in Udugaha pattu of Morawak korale.

Lot.	Name of Land.	Preliminary plan 18.	Extent.
115 ...	Paragahahena	A. R. P. 2 3 32

Surveyor-General's Office, Colombo, 1902. Sheet O_{20—28}¹⁵ J. L. HAMPTON, for Acting Surveyor-General.

II.

Lot.	Name of Land.	Preliminary plan 18.	Extent.
117 ...	Diddeniyagawahena	A. R. P. 8 1 12

in sheets O_{20—28}¹⁵ and O_{21—29}¹⁵, and bounded as follows : on the north by the Indola; on the east by Dampahala-ganga; on the south by the Indola, the village limit of Pasgoda; on the west by the road from Pasgoda to Urubokka.

O_{20—28}¹⁵ සහ O_{21—29}¹⁵ සිතියම්පත්වලට අඩංගු :—
මුල් සිතියම 18.

நிழைபெயர்.	ஓய்வோடு பெயர்.	நிழைபெயர்.
117 ...	டிடினியாகாவாஹேனா ...	ஏ. ர. ப. 8 1 12

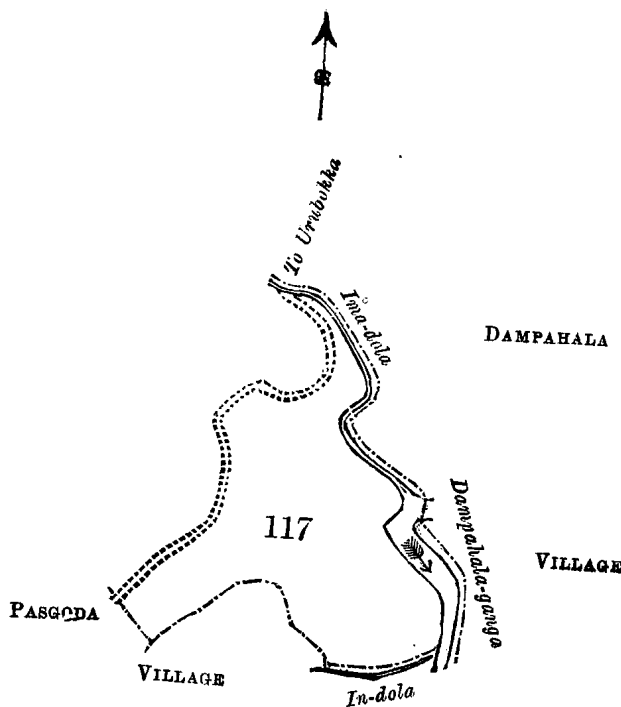
திரு மாகாணம்—புறநாடு ஓய்வோடு; கரையோரத்தில் அமைந்துள்ள; கிழக்கு ஓய்வோடு, பஸகொடஉடைய எல்லை; மேற்கு-பஸகொடஉடைய எல்லை; வடக்கு-இந்தொலை; கிழக்கு-தம்பாலக்க; தெற்கு-இந்தொலை, பஸகொடஉடைய எல்லை; மேற்கு-பஸகொடஉடைய எல்லை ஊறுபொக்கிற்கு போகும் ரோட்டு.

O_{20—28}¹⁵ ம், O_{21—29}¹⁵ ம் அளவுக்கட-தாசியில்,

பிரதமபடத்து இலக்கம் 18.

துண்டு.	காணியினது பெயர்.	விசாலம்.
117 ...	தித்தெனியகாவாகேனா ...	ஏ. அ. ப. 8 1 12

எல்லை, வடக்கு-இந்தொலை; கிழக்கு-தம்பாலக்க; தெற்கு-இந்தொலை, பஸகொடஉடைய எல்லை; மேற்கு-பஸகொடஉடைய எல்லை ஊறுபொக்கிற்கு போகும் ரோட்டு.



Scale of 8 Chains to an Inch.

Situation : Bengamuwa village in Udugaha pattu of Morawak korale.

Lot.	Name of Land.	Extent. A. R. P.
117 ...	Diddeniyagawahena ...	8 1 12

Surveyor-General's Office, Colombo, 1902. Sheets O¹⁵₂₀₋₂₈ and O¹⁵₂₁₋₂₉ J. L. HAMPTON, for Acting Surveyor-General.

III.

Lot.	Name of Land.	Extent. A. R. P.
181a ...	Medagodahena ...	3 0 5

in sheet O¹⁵₂₀₋₂₈, and bounded as follows : on the north by Pitawilewatta claimed by D. S. A. Samarasekara and others ; on the east by Ahiatwekumbura belonging to D. A. M. Gunawardana and others, Gedarakumburuyaya belonging to ditto ; on the south by Indiketiyekumbura belonging to ditto ; on the west by Pitawilekumbura belonging to ditto.

O¹⁵₂₀₋₂₈ கிணியமபதுவட அமி.அழி :—

இல் கிணியம 18.

விவரிப்பிச.	ஓயிமெ வம.	விவரிமரம.
181a ...	மரடமையமமெவ ...	அ. ர. ப. 3 0 5

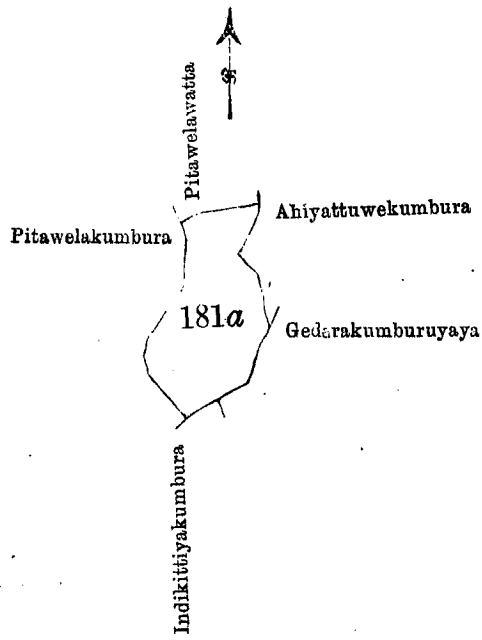
மேலும் மரகிம—பதுவட பி. அர. சி. சமரமேகர சக வலவ் அமவல் விசின அகிவிவாசிகம கிணியம பிவிலேலவ்நட; வரமெந்ஓரவ பி. சி. அ. ம. மவவிவரிவ சக வலவ் அமவ அகிவி அகிஅழிவெகிவிரடி, சம அமவ அகிவி மெடரகிவிரடிவரமடி; டகிவிரடி சம அமவ அகிவி ஓடிவரவிலேகிவிரடி; மசுவாஓரவ சம அமவ அகிவி பிவிலேகிவிரடி.

O¹⁵₂₀₋₂₈ ம அளவுக்கடதாசியில்,

பிரதமபடத்து இலக்கம் 18.

கூண்டி.	காணியினது பெயர்.	விசாலம்.
181a ...	மெதகொடகே ...	அ. ர. ப. 3 0 5

எல்ல, வடக்கு-டி. எஸ். ஏ. சமரமேகரம் சிலபேர்களும் உரித்துபெசும் பிட்டவிலேவத்த; கிழக்கு-டி. ஏ. எம். குணவர்தனும் சிலபேர்களுக்குமுடைய அபிஅட்டிவேரும்புர, மேற்சொல்லியவர்களுடைய கெதரகும்புனாய; தெற்கு-மேற்சொல்லியவர்களுடைய இங்கிகெட்டியேரும்புர; மேற்கு-மேற்சொல்லியவர்களுடைய பிட்டவிலேவரும்புர.



Scale of 8 Chains to an Inch.

Situation : Bengamuwa village in Udugaha pattu of Morawak korale.

Preliminary plan 18.

Lot.	Name of Land.	Extent. A. R. P.
181a	Medagodahena	3 0 5

Surveyor-General's Office,
Colombo, 1902.

Sheet O 15
20-28

J. L. HAMPTON,
for Acting Surveyor-General.