

SUPPLEMENT

TO

**The Ceylon Government Gazette,**

PART III.

FRIDAY, DECEMBER 12, 1902.

**NOTICE UNDER THE WASTE LANDS ORDINANCES, 1897, 1899, AND 1900.**

TAKE notice, that unless within three months from the 14th day of November, 1902, the persons, if any, who claim any interest in the lands hereinafter mentioned or in any one or more of such lands, make claim in person or in writing to the said lands or any of them or to some interest therein to the Special Officer appointed under section 28 of "The Waste Lands Ordinances, 1897, 1899, and 1900," at his office at Galle :

Such Special Officer, in pursuance of the powers vested in him by the said Ordinances, will declare by writing under his hand that the said lands or such of them, as to which no claim has been made, are the property of the Crown.

J. G. FRASER,  
Special Officer.

*Description of Lands referred to.*

The following lots, situated in the village of Perahettiya in the Dehiwinipalata korale of the Udukinda division, in the Province of Uva, as described in the annexed certified tracings:—

I.

Preliminary plan 30.

Extent.

Lot.	Name of Land.	A. R. P.
41 ...	Pallearawepatana ...	0 2 12

on sheet M<sub>3, 4, 11, 12</sub><sup>12</sup>, and bounded as follows: on the north by Kirindigodapatana belonging to Crown; on the east by Kurundugaha-arawa claimed by Dehipola Siyatu and others; on the south and west by Kirindigahagodapatana belonging to Crown.

විෂ 1902 නවු තොටු මිටු මස 14 වෙනි දින පටන් තුන්මාසයක් ඇතුළතදී මෙහි පහත දක්වන ඉඩම් වලට නොසොයා ඉන් එකකට නොසොයා වැඩිගන්නාට යම් අයිතිවාසිකමක් තිබෙන යම් අයෙක් ඇත්නම් ඒ අය විසින් මුඩුබිම් සලකාව වර්ෂ 1897, 1899 සහ 1900 ආඥාපනත්වල 28 වන වගන්තියේ ප්‍රකාරයට පත්කරණු ලැබූ විශේෂ මහත්‍යුරයානන් නාන්සේගේ ගාල්ලේ කන්තෝරු වේදී උත්තාන්සේගේ ඉදිරිපිටට ඇවිත් පෙනීසිට හෝ ලියවිල්ලකින් එකී ඉඩම වලට නොසොයා ඊට ඇති යම් කොටසකට කිසි අයිතිවාසිකමක් පෙන්වා සිටිනට නොයෙදෙනොත්, එක් විශේෂ මහත්‍යුරයානන් නාන්සේගේ ඉගනකී ආඥාපනත්වලින් ලැබී තිබෙන බලවල ප්‍රකාරයට, අයිතිවාසිකම් නොකී යාපු එකී ඉඩම් එක්කෝ එයින් අයිතිවාසිකමක් ගෙනොරදක්වනට නොයෙදෙන සෑම ඉඩම රජසත්තම ඉඩම් හැරියට උත්තාන්සේගේ අත්සන ඇති ලියවිල්ලකින් උත්තාන්සේ විසින් ප්‍රකාශකරණ බව මෙයින් දැනගත යුතුයි.

ජේ. ජී. ප්‍රේසර්,  
විශේෂ මහත්‍යුරයානන් නාන්සේගේ.

ඉඩම්වල තොරතුරු.

උඩ පලාතට අයිති උඩුකිඳ කොට්ඨාසයේ දෙහිවිහිපලාත කෝරලේ පේරගෙට්ටිය යන ගම පිහිටා තිබෙන මීට අමුනාපු සහතික සිතියම්වල පෙනෙන මෙහි පහත දක්වන බිම්කට්ටි, එනම්:—

I.

M <sub>3, 4, 11, 12</sub> <sup>12</sup> සිතියම්පත්‍රයට අඩංගු:—	මුල් සිතියම 30.	බිම්කරම.
බිම්කට්ටිය.	ඉඩමේ නම.	අ. රු. ප.
41 ...	පල්ලේඅරවේපනන ...	0 2 12

මීට මාසිම—උතුරට රජසත්තක කිරිදිගොඩපනතද; නැගෙනහිරට දෙහිපොල සියාතු සහ තවත් අයවල් විසින් අයිතිවාසිකම් කියන කුරුඳුගහඅරවද; දකුණට සහ බස්නාහිරට රජසත්තක කිරිදිගහගොඩපනතද.

බුඩුවහලිවත්තවිංගේ ජ්‍යෙෂ්ඨාධිපති 1902 ම් ඉංග්ලන්ත කාර්තියෙහි 14 හි ජ්‍යෙෂ්ඨාධිපති ලාංඡනය මුහුණ ගැසීම් මුහුණතක් ලෙස පැවැත්වීමට සූදානම්ව සිටින සේවකයන් සංඛ්‍යාවක් කෙරෙහි දී අනුමැතිය ලබාදීම සඳහා වූ කාර්යයක් සම්බන්ධයෙන් ආණ්ඩුකාරවරයාගේ අනුමැතිය ලබාදීම සඳහා අවශ්‍ය වූ තොරතුරු සපුරා ඇති බවට දී නිවැරදිව සහතික කර තිබේ.

ජේ. ජී. ප්‍රේසර්,  
ඉඩම්පාලනාධිපතිවරයාණන්.

Uva S.O. 50—1902

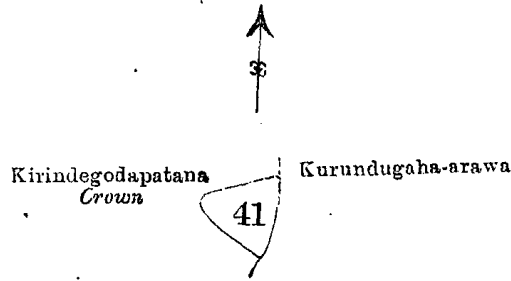
சொல்லப்பட்ட காணிகளின் விவரம்.

ஊவா மாகாணத்தின் உடுக்கிந்தை பகுதியில் தெளிவினிப்பலாத்தைக் கோறையைச்சேர்ந்த பெறஹட்டிய என்னும் கிராமத்திலுள்ள இதன் கீழ் சொல்லப்படும் காணித்துண்டுகள், அஃதாவது இத்தோடணத்துக் குறிக்கப்பட்டு உறுதிப்படுத்திய டாப்புகளில் விவரிக்கப்பட்டிருக்கின்றன:—

M<sub>3, 4, 11, 12</sub><sup>12</sup> ம் அளவுக்கடதாசியில்,

	I.		
	பிரதமபடத்து இலக்கம் 30.		வீசாலம்.
துண்டு.	காணியினது பெயர்.		ஏ. அ. ப.
41 ...	பல்லேஅறவெப்பத்தன	...	0 2 12

எல்லை, வடக்கு-அரசாட்சிக்குள்ள கிரிந்திகொடப்பத்தன; கிழக்கு-தெளிப்பொல சியாத்துவும் சிலபேர்களும் உரித்துபேசும் குறுத்துகாஅறவ; தெற்கும் மேற்கும்-அரசாட்சிக்குள்ள கிரிந்திகொடப்பத்தன.



Scale of 8 Chains to an Inch.

Situation : Perahetiya village in Udukinda division of Dehiwinipalata korale.

Preliminary plan 30.

Lot.	Name of Land.	Extent.
41 ...	Pallearawapatana	A. R. P.
	Sheet M <sub>3, 4, 11, 12</sub> <sup>12</sup>	0 2 12

Surveyor-General's Office,  
Colombo, September 11, 1902.

P. D. WARREN,  
Assistant Surveyor-General.

II.

Preliminary plan 30.

Lot.	Name of Land.	Extent.
62 ...	Pahalanila alias Kirindegodapatana	A. R. P.
	on sheet M <sub>3, 4, 11, 12</sub> <sup>12</sup>	0 3 0

and bounded as follows : on the north, east, and south by Kirindigodapatana belonging to Crown ; on the west by Kirindigodapatana claimed by Idamegedara Appuhami and others, Dimbulgahahena claimed by Idamegedara Appuhami and others.

M<sub>3, 4, 11, 12</sub><sup>12</sup> கிரிந்திகொடப்பத்தன :—

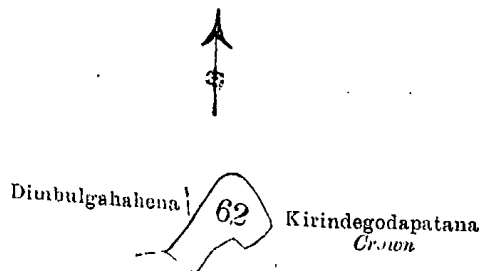
	இல. கிரிந்திகொடப்பத்தன 30.	நிதிரை.
நிதிரை.	ஓய்வை	ஏ. ர. ப.
62 ...	பகலனில அல்லது கிரிந்திகொடப்பத்தன	0 3 0

மேல் மூலம்—புறநகரம், கிழக்கு-அரசாட்சிக்குள்ள கிரிந்திகொடப்பத்தன; தெற்கும்-இடமேகெதற அப்புகாமியும் சிலபேர்களும் உரித்துபேசும் கிரிந்திகொடப்பத்தன, இடமேகெதற அப்புகாமியும் சிலபேர்களும் உரித்துபேசும் கிரிந்திகொடப்பத்தன, இடமேகெதற அப்புகாமியும் சிலபேர்களும் உரித்துபேசும் கிரிந்திகொடப்பத்தன.

M<sub>3, 4, 11, 12</sub><sup>12</sup> ம் அளவுக்கடதாசியில்,

	பிரதமபடத்து இலக்கம் 30.		வீசாலம்.
துண்டு.	காணியினது பெயர்.		ஏ. அ. ப.
62 ...	பகலனில அல்லது கிரிந்திகொடப்பத்தன	...	0 3 0

எல்லை, வடக்கும் கிழக்கும் தெற்கும்-அரசாட்சிக்குள்ள கிரிந்திகொடப்பத்தன; மேற்கும்-இடமேகெதற அப்புகாமியும் சிலபேர்களும் உரித்துபேசும் கிரிந்திகொடப்பத்தன, இடமேகெதற அப்புகாமியும் சிலபேர்களும் உரித்துபேசும் கிரிந்திகொடப்பத்தன.



Scale of 8 Chains to an Inch.

Situation : Perahetiya village in Udukinda division of Dehiwinipalata korale.

Preliminary plan 30.

Lot.	Name of Land.	Extent.
		A. R. P.
62 ...	Pahalanila <i>alias</i> Kirindegodapatana	0 3 0
	Sheet M <sub>3, 4, 11, 12</sub> <sup>12</sup>	

Surveyor-General's Office,  
Colombo, September 11, 1902.

P. D. WARREN,  
Assistant Surveyor-General.

III.

Preliminary plan 30.

Lot.	Name of Land.	Extent.
		A. R. P.
43 ...	Pallearawahena <i>alias</i> Kirindegodapatana	3 1 13

on sheet M<sub>3, 4, 11, 12</sub><sup>12</sup> and bounded as follows : on the north by Kirindegodapatana belonging to Crown ; on the east by Kurundugaha-arawa claimed by Dehipola Siyatu ; on the south by Pallearawa claimed by Juse Appu Fernando and others ; and on the west by Kirindegodapatana belonging to Crown.

M<sub>3, 4, 11, 12</sub><sup>12</sup> சிவியல்புவியல் அமைப்பு :—

இலக்கு 30.

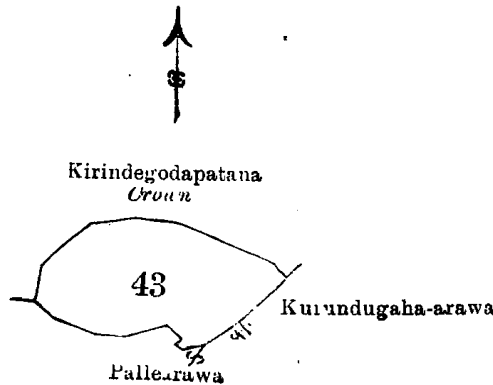
சிவியல்புவியல்.	ஒவ்வொரு பகுதி.	நிலைமதி.
		அ. ர. ப.
43 ...	பல்லைராவை அல்லது கிரிந்தேகொடப்பத்தன் யொவ்வொரு பகுதி	3 1 13

மேல் மூலம்—புறநகர் ரச்சனையாக கிரிந்தேகொடப்பத்தன் ; கிழக்கு-கொண்டிப்பொல சியாத்து உரித்துபேசும் குறு  
அடிகளால் கிடைக்கக்கூடிய கிரிந்தேகொடப்பத்தன் ; தெற்கு-ஜஸே அப்ப பறணத்தையும் சிலப்போக்களும் உரித்துபேசும் பல்லைராவை ; மேற்கு-அரசாட்சிக்குள்  
பாக்கியல் கிடைக்கக்கூடிய பல்லைராவை ; கிழக்கு-கொண்டிப்பொல சியாத்து உரித்துபேசும் குறு  
அடிகளால் கிடைக்கக்கூடிய கிரிந்தேகொடப்பத்தன் ; தெற்கு-ஜஸே அப்ப பறணத்தையும் சிலப்போக்களும் உரித்துபேசும் பல்லைராவை ; மேற்கு-அரசாட்சிக்குள்

M<sub>3, 4, 11, 12</sub><sup>12</sup> ம் அளவுக்கடநாசியில்,

அளவு.	பிரதமபடத்து இலக்கம் 30. காணியினது பெயர்.	விசாலம்.
		அ. ர. ப.
43 ...	பல்லைராவை அல்லது கிரிந்தேகொடப்பத்தன்	3 1 13

எல்லை, வடக்கு-அரசாட்சிக்குள் கிரிந்தேகொடப்பத்தன் ; கிழக்கு-கொண்டிப்பொல சியாத்து உரித்துபேசும் குறு  
அடிகளால் கிடைக்கக்கூடிய கிரிந்தேகொடப்பத்தன் ; தெற்கு-ஜஸே அப்ப பறணத்தையும் சிலப்போக்களும் உரித்துபேசும் பல்லைராவை ; மேற்கு-அரசாட்சிக்குள்



Scale of 8 Chains to an Inch.

Situation : Perahetiya village in Udukinda division of Dehiwinipalata korale.

Preliminary plan 39.

Lot.	Name of Land.	Extent.
		A. R. P.
43 ...	Pallearawahena <i>alias</i> Kirindegodapatana	3 1 13
	Sheet M <sub>3, 4, 11, 12</sub> <sup>12</sup>	

Surveyor-General's Office,  
Colombo, September 11, 1902.

P. D. WARREN,  
Assistant Surveyor-General.

1,188