

SUPPLEMENT

TO

The Ceylon Government Gazette,

PART III.

FRIDAY, DECEMBER 12, 1902.

NOTICE UNDER THE WASTE LANDS ORDINANCES, 1897, 1899, AND 1900.

TAKE notice, that unless within three months from the 14th day of November, 1902, the persons, if any, who claim any interest in the lands hereinafter mentioned or in any one or more of such lands, appear before the Special Officer appointed under section 28 of "The Waste Lands Ordinances, 1897, 1899, and 1900," at his office at Galle and make claim to the said lands or any of them or to some interest therein :

Such Special Officer, in pursuance of the powers vested in him by the said Ordinances, will declare by writing under his hand that the said lands or such of them, as to which no claim has been made, are the property of the Crown.

J. G. FRASER,
Special Officer.

Description of Lands referred to.

The following lots, situated in the village of Kolapola in the Morawak korale of the Matara District, in the Southern Province, as described in the annexed certified tracings :—

I.

Preliminary plan 45.

| Lot. | Name of Land. | Extent. A. R. P. |
|------|-----------------|---------------------|
| 107 | Kerankokudeniya | 1 0 30 |

in sheet O₅₀₋₅₈¹⁰ and bounded as follows : on the north by Batebedda belonging to Crown ; on the east by the Nilwala-ganga ; on the south and west by Lokuralagedeniyagawahena belonging to Crown.

විෂි 1902 ක්වු නොවැම්බු මස 14 වෙනි දින පටන් තුන්මාසයක් ඇතුලතදී මෙහි පහත දක්වන ඉඩම්වලට නොහොත් ඉන් එකකට නොහොත් වැඩිගණනකට යම් අයිතිවාසිකමක් තිබෙන යම් අයෙක් ඇත්නම් ඒ අය විසින් මුද්‍රිතව සම්බන්ධව විෂි 1897, 1899 සහ 1900 ආඥාපණවල 28 වෙනි වගන්තියේ ප්‍රකාරයට පත්කරණු ලැබූ විශේෂ මනත්‍රීශීරයානන්තාන්තේගේ ගාල්ලේ කන් තෝරුවේදී උන්තාන්තේගේ ඉදිරිපිටට ඇවිත් පෙනීසිට එකී ඉඩම්වලට නොහොත් ඊට ඇති යම් කොටසකට කිසි අයිතිවාසිකමක් පෙන්වාසින්නට නොයෙදුනොත්, එකී විශේෂ මනත්‍රීශීරයානන් තාන්තේගේ ඉහතකී ආඥාපණවලින් ලැබී තිබෙන බලවල ප්‍රකාරයට අයිතිවාසිකම් නොකියාපු එකී ඉඩම් එක්කෝ එසින් අයිතිවාසිකමක් ගෙනහැරදක්වන්නට නොයෙදුන සෑම ඉඩම් රාජසන්තක ඉඩම් හැටියට උන්තාන්තේගේ අත්සන ඇති ලියවිල්ලකින් උන්තාන්තේ විසින් ප්‍රකාශකරණ බව මෙසින් දැනගත යුතුයි.

ජේ. ජී. ශ්‍රේෂ්ඨ,
විශේෂ මනත්‍රීශීරයානන්තාන්තේගේ.

ඉඩම්වල තොරතුරු.

දකුණු පළාතට අයිති මාතර දිස්ත්‍රික්කේ මොරවක්කෝරලේ කොටපොලු යන ගම පිහිටා තිබෙන මීට අමුණාපු සහතික සිතියම්වල පෙනීයන මෙහි පහත දක්වන බිම්කට්ටි, එනම් :—

I.

O₅₀₋₅₈¹⁰ සිතියම් පත්‍රයට අඩංගු :—

මුල් සිතියම 45.

| බිම්කට්ටිය. | ඉඩමේ නම. | බිම්තරම. අ. රූ. ප. |
|-------------|----------------|-----------------------|
| 107 | කැරන්කොකුදෙනිය | 1 0 30 |

මීට මාසිම—උතුරට රාජසන්තක බවබැඳ්දද; නැගෙනහිරට නිල්වලාගඟද; දකුණට සහ බස් නාහිරට රාජසන්තක ලොකුරලගේ දෙනියගාවා හේනද.

இவ்வறிவித்தலின் தேதியாகிய 1902 ம் ஆறு-தது கார்த்திகைமீ 14 ன் தேதியிலிருந்து மூன் ம் மாதத்தி ன்முள்ளாக இதன் கீழ் விவரித்திருக்கும் காண்களை அல்லது அக்காணிகளி லெவற்றையும குறித்து உரிததுப் பேசுவோர்கள் யாருயிருந்தால், அவர்கள் 28 ம்பிரிவின்படி பாளான காணிகளின் சட்டங்களின் 1897, 1899, 1900 ம் வருஷங்களில் ஏற்படுத்திய குறிப்பான உத்தியோகஸ்தர் முன்பாக காண் அவரது கந்தோரில் தெரி படடு மேற்படி காண்களை அல்லது அவற்றி லெதையும் குறித்து யாதும் உரிமை அல்லது உடங்கை காண்பியா

திருந்தால், மேற்சொல்லிய சூறித்த உத்தியோகஸ்தராக தம்மில் சொல்லப்பட்ட கட்டளைச்சட்டங்களினால் தனக்குக் கொடுத்திருக்கும் தத்துவங்களைக்கொண்டு தன் கையொப்பமிட்டு எழுத்தடி மூலமாய் சொல்லப்பட்ட காணிகளை அல்லது அவ்வகையின் உரித்தைப் பேசப்பட்டவர்கள் வெளிப்படாவிடில் முடிக்குரிய ஆதன மென்ற வெளியரங்கப்படுத்தாவர்.


ஜி. ஜி. பெரேஸர்,
சூறிப்பான உத்தியோகஸ்தர்.

சொல்லப்பட்ட காணிகளின் விவரம்.

தென் மாகாணத்தின் மத்தரை மூன்றில்க்கில் மொறவத்தோறையைச்சேர்ந்த கொட்டப்பொலை என னும் கிராமத்தினுள்ள இடம் கீழ் சொல்லப்படும் காணிகளுண்டுள்ள, அஃகாவது இத்தோடணைத்துக் சூறிக்கப் பட்டு உறுதிப்படுத்திய டாப்புக்களில் விவரிக்கப்பட்டிருக்கின்றன:—

| | | | | | |
|---------|----|-------------------|-------------------------|-----------|--------|
| O 50—58 | 10 | அளவுக்கடதாசியில், | 1. | | |
| | | தூண். | பிரதமபடத்து இலக்கம் 45. | விசாலம். | |
| | | 107 | காணியினது பெயர். | ஏ. ரூ. ப. | |
| | | ... | கெறன்கொக்குதெனிய | ... | 1 0 30 |

எல்லை, வடக்கு-அரசாட்சிக்குள்ள பட்டேபெத்த; கிழக்கு-நிலவலாகங்க; தெற்கும் மேற்கும்-அரசாட்சிக்குள்ள கொக்குருவெதெனியகாவாகேன.



Scale of 8 Chains to an Inch.

Situation : Kotapola village in Palle pattu of Morawak korale.

| Lot. | Name of Land. | Extent. |
|--|-----------------|---|
| | | A. R. P. |
| 107 | Karankokudeniya | 1 0 30 |
| Surveyor-General's Office, Colombo, September 11, 1902. | | P. D. WARREN Assistant Surveyor-General. |
| Sheet O 50—58 | | |

II.
Preliminary plan 45.

| Lot. | Name of Land. | Extent. |
|------|--------------------|----------|
| | | A. R. P. |
| 110 | Weliliyaddagodella | 5 3 27 |

in sheet O 50—58, and bounded as follows: on the north by Etambagahaliyaddiyaya claimed by D. D. W. Gunasekara and others, the water-course, Medagodeatura belonging to Crown; on the east by Udawattededadiyeyarambe sold by Crown to D. D. W. Gunasekara (T. P. 145,266), Udahakoratuyaya claimed by Bamunu-achchige Dassan and others; on the south by Deunderadeniya sold by Crown to D. D. W. Gunasekara (T. P. 174,267); on the west by Etambagahaliyaddiyaya claimed by D. D. W. Gunasekara and others, the footpath, Digganekumbura sold by Crown to D. D. W. Gunasekara.

| | | | |
|---------|----|---------------------------|-----------|
| O 50—58 | 10 | கிணியெப்பதுயெடு அமெலுடி:— | |
| | | இலக் கிணியெ 45. | நிணைரெ. |
| | | நிணைரெ. | ஏ. ரூ. ப. |
| | | 110 | ... |
| | | ... | 5 3 27 |

இவ்வாறு—சூறிக்கப்பட்ட காணிகளின் விவரம். தென் மாகாணத்தின் மத்தரை மூன்றில்க்கில் மொறவத்தோறையைச்சேர்ந்த கொட்டப்பொலை என னும் கிராமத்தினுள்ள இடம் கீழ் சொல்லப்படும் காணிகளுண்டுள்ள, அஃகாவது இத்தோடணைத்துக் சூறிக்கப்பட்ட உறுதிப்படுத்திய டாப்புக்களில் விவரிக்கப்பட்டிருக்கின்றன:—

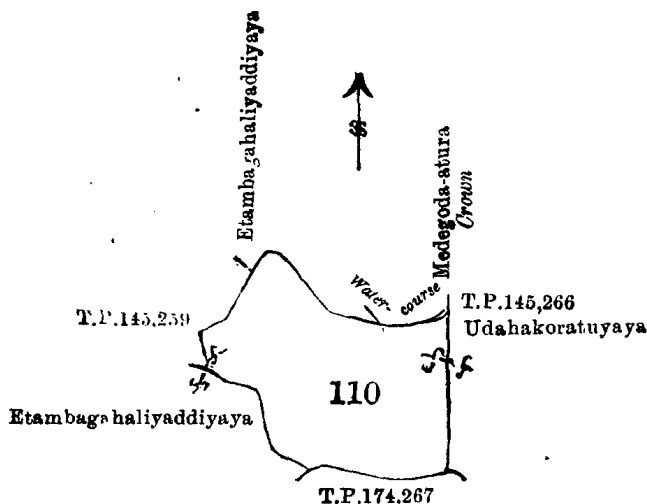
O 50-58 அளவுக்கட தாசியில்,

பிரதமபடத்து இலக்கம் 45.
காணியினது பெயர்.

விசாலம்.
ஏ. டூ. ப.

110 ... வெவிலியத்தகொடெல்ல ... 5 3 27

எல்லை, வடக்கு-டி. டி. டவ்ளியு. குணசேக்கரும் சிலபேர்களும் உரித்துபேசும் எட்டம்பகாளியதியாய், நீர்வாய்க்கால், அரசாட்சக்குள்ள மெத்கொடேஅத்தர; கிழக்கு-டி. டி. டவ்ளியு. குணசேக்கருக்கு அரசாட்சி யாரால் விற்ப்பட்டிருக்கும் உடவத்தேமெதெனியே அறம்ப (T.P. 145,266), பழுதுசூசுகே தசனம் சிலபே யாரால் உரித்துபேசும் உடக்கொடுட்டுயாய், தெற்கு-டி. டி. டவ்ளியு. குணசேக்கருக்கு அரசாட்சியாரால் விறகப்பட்டிருக்கும் தெவுனதாதெனய (T.P. 174,267); மேற்கு-டி. டி. டவ்ளியு. குணசேக்கரும் சிலபேர் களும் உரித்துபேசும் எட்டம்பகாளியதியாய், அடிபரை, டி. டி. டவ்ளியு. குணசேக்கருக்கு அரசாட்சியாரால் விறகப்பட்டிருக்கும் திகனேகும்புர.



Scale of 8 Chains to an Inch.

Situation: Kotapola village in Palle pattu of Morawak korale.

Preliminary plan 45.

| Lot. | Name of Land. | Extent. |
|---------|------------------------|----------|
| | | A. R. P. |
| 110 ... | Weliliyaddagodella ... | 5 3 27 |

NOTE.—T.P. 145,259, Digganekumbura sold by Crown to D. D. W. Gunasekara.
T.P. 145,266, Udawattemedadeniyearambe sold by Crown to D. D. W. Gunasekara.
T.P. 174,267, Dewundaradeniya sold by Crown to Don Davit Wikramasinha Gunasekera.

Surveyor-General's Office,
Colombo September 11, 1902.

Sheet O 50-58

P. D. WARREN,
Assistant Surveyor-General.

III.

Preliminary plan 45.

| Lot. | Name of Land. | Extent. |
|----------|------------------------|----------|
| | | A. R. P. |
| 494½ ... | Aturapaulahenya) a ... | 2 3 0 |

on sheet O 15-9, and bounded as follows: on the north by Kurunduwatta sold by Crown to F. S. Abeyewardana (T.P. 155,793); on the east by the main road from Akuressa to Deniyaya, Talawattage Ihalawattage or Kurunduwatta sold by Crown to F. D. S. Abeyewardana (T. P. 125,526), the main road from Akuressa to Deniyaya; on the south by the Nagahaketadola; on the west by Kurunduwattelanda sold by Crown to F. de S. Abeyewardana (T. P. 143,731.)

O 15-9 சிவிலிம பதுவ அலிமுடி :—

இலு சிவிலிம 45.

| சிவிலிம பதுவ. | அலிமுடி கை. | விவரம். |
|---------------|--------------------|----------|
| | | ஏ. ர. ப. |
| 494½ ... | அதுரபாலுலுனையா ... | 2 3 0 |

சிவிலிம பதுவ—அதுரபாலுலுனையா சிவிலிம பதுவ. ஏ. ர. ப. அலிமுடி கை (T.P. 155,793); காலையலுலு அதுரபாலுலுனையா சிவிலிம பதுவ. ஏ. ர. ப. அலிமுடி கை (T.P. 125,526), அதுரபாலுலுனையா சிவிலிம பதுவ. ஏ. ர. ப. அலிமுடி கை (T.P. 143,731); அதுரபாலுலுனையா சிவிலிம பதுவ. ஏ. ர. ப. அலிமுடி கை (T.P. 143,731.)

15
1-9 அளவுக்கடநாசியில்,

தண்டு.

494½

பிரதமபடம இலக்கம்-45.
காண்டனது பெயர்.

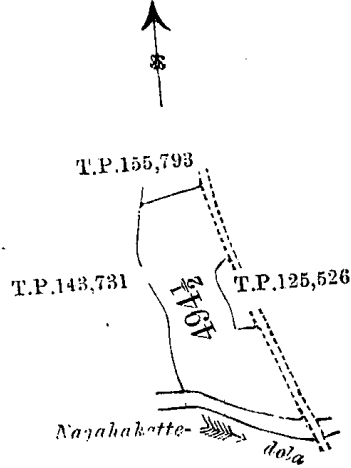
... உத்தரப்பாவலகையாய...

விசாலம்.

வ. மூ. ப.

2 3 0

எல்லை, வடக்கு-எப். எஸ். அபேவர்தனக்கு அரசாட்சியாரால் விற்கப்பட்டிருக்கும் குறுந்தவத்த (T.P. 155,793) ; கிழக்கு-அக்குறெஸ்சிலிருந்து தெனியாயக்கு போகும் சேட்டு, எப். டி. எஸ். அபேவர்தனக்கு அரசாட்சியாரால் விற்கப்பட்டிருக்கும் தலவத்தேகே இலவத்த அல்லது குறுந்தவத்த (T.P. 125,526), அக்குறெஸ்சிலிருந்து தெனியாயக்குபோகும் சேட்டு ; தெற்கு-நாகாகெட்டசொல ; மேற்கு-எப். த எஸ். அபேவர்தனக்கு அரசாட்சியாரால் விற்கப்பட்டிருக்கும் குறுந்தவத்தேளந்த (T.P. 143,731).



Scale of 8 Chains to an Inch.

Situation : Kotapola village in Palle pattu of Morawak korale.

Preliminary plan 45.

| Lot. | Name of Land. | Extent. A. R. P. |
|------|-------------------------|---------------------|
| 494½ | Atturapaulahenyaya, &c. | 2 3 0 |

NOTE.—T.P. 125,526, Talawattage Ihalawatta or Kurunduwatta sold by Crown to F. D. S. Abeyewardene.
T.P. 143,731, Kurunduwattelanda sold by Crown to F. de S. Abeyewardene.
T.P. 155,793, Kurunduwatta sold by Crown to F. S. Abeyewardene.

Surveyor-General's Office.
Colombo, September 11, 1902.

Sheet O₁₋₉¹⁵

P. D. WARREN,
Assistant Surveyor General.