



சொல்லப்பட்ட காணிகளின் விவரம்.

தென் மாகாணத்தின் மாற்றமை முசுத்திரிக் கில் மொறவக்கோறையைச்சேர்ந்த கொட்டப்பொலை என்னும் கிராமத்திலுள்ள இதுதன் கீழ் சொல்லப்படும் காணிகளினதும், அங்குநாவது இத்தோடணைத்துக் குறிக்கப்பட்டு உறுதிப்படுத்திய டாப்பில் விவரிக்கப்பட்டு உறுதிப்படுத்திய டாப்புகளில் விவரிக்கப்பட்டிருக்கின்றன :—

O<sub>50—58</sub><sup>10</sup> ம் அளவுக்கடதாசியில்,

1.

பிரதமபடம் இலக்கம் 45.

விசாலம்.

துண்டு.

காணியினது பெயர்.

ஏ. அ. ப.

26

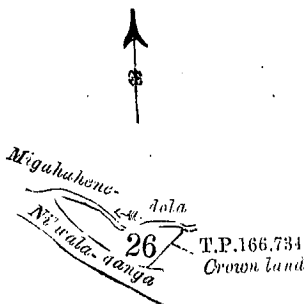
... அங்குமுமெலகேன

...

...

... 0 2 22

எல்ல, வடக்கு-மீகாக்கேனெதொல ; கிழக்கு-ஆர். தினெக்காமிக்கு அரட்டியாரால் விற்கப்பட்டிருக்கும் மரும்தா வேலுகந்த (T.P. 166,734) ; தெற்கும் மேற்கும்-நிலவலாகங்க.



Scale of 8 Chains to an Inch.

Situation : Kotapola village in Palle pattu of Morawak korale.

Preliminary plan 45.

Lot.	Name of Land.	Extent.
		A. R. P.
26	... Angurumalahena ...	... 0 2 22

NOTE.—T.P. 166,734, Ramundawaokanda sold by Crown to R. Dinekhani.

Surveyor-General's Office.  
Colombo, September 11, 1902.

Sheet O<sub>50—58</sub><sup>10</sup>

P. D. WARREN,  
Assistant Surveyor-General.

II.

Preliminary plan 45.

Lot.	Name of Land.	Extent.
		A. R. P.
46	... Kaluagahahena alias Panduregahahena ...	... 2 1 26

in sheet O<sub>50—58</sub><sup>10</sup> and bounded as follows : on the north by the main road from Akuressa to Deniyaya ; on the east by the Puwakpeladola ; on the south by Pahala-kaluagahahenewatta claimed by Hakuruge Jantiya and others, the Gansabhawa road ; on the west by Thalakaluagahahenawatta claimed by Hakuruge Jantiya and others.

O<sub>50—58</sub><sup>10</sup> சிறியபடிவம் அளவிலுள்ள :—

இலக் 45.

நிலப்பரம்.

நிலப்பெயர்.

இலக் 45.

ஏ. ரு. ப.

46

... கலாகாஹனா அல்லது பண்டரேகாஹனா ...

... 2 1 26

இது மாகாணத்தின் மாற்றமை முசுத்திரிக் கில் மொறவக்கோறையைச்சேர்ந்த கொட்டப்பொலை என்னும் கிராமத்திலுள்ள இதுதன் கீழ் சொல்லப்படும் காணிகளினதும், அங்குநாவது இத்தோடணைத்துக் குறிக்கப்பட்டு உறுதிப்படுத்திய டாப்பில் விவரிக்கப்பட்டு உறுதிப்படுத்திய டாப்புகளில் விவரிக்கப்பட்டிருக்கின்றன :—

O<sub>50—58</sub><sup>10</sup> ம் அளவுக்கடதாசியில்,

பிரதமபடம் இலக்கம் 45.

விசாலம்.

துண்டு.

காணியினது பெயர்.

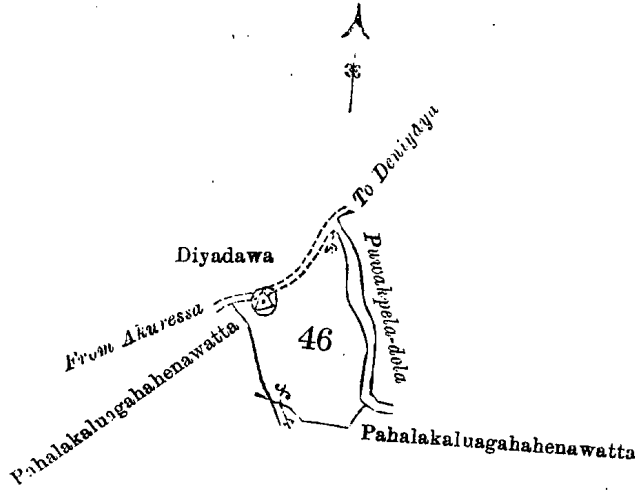
ஏ. அ. ப.

46

... கலுவாகாஹனா அல்லது பண்டரேகாஹனா ...

... 2 1 26

எல்ல, வடக்கு-அக்குரெஸிவிருந்து தெனியாயக்குபோகும் ரோட்டு ; கிழக்கு-புவக்கப்பெலதொல ; தெற்கு-ஹக்குறுக்கே ஜனந்தியாபுவம் சிலபேர்களும் உரித்துபெசும் பகலகலுவாகாஹனாவந்த, கம்சபாரோட்டு ; மேற்கு-ஹக்குறுக்கே ஜனந்தியாபுவம் சிலபேர்களும் உரித்துபெசும் இகலகலுவாகாஹனாவந்த.



Scale of 8 Chains to an Inch.  
 Situation : Kotapola village in Palle pattu of Morawak korale.  
 Preliminary plan 45.

Lot.	Name of Land.	Extent. A. R. P.
62 ...	Kaluagahahena ...	2 1 26

Sheet O<sub>50</sub><sup>10</sup>-58

Surveyor-General's Office,  
 Colombo, September 11, 1902.

P. D. WARREN,  
 Assistant Surveyor-General.

III.  
 Preliminary plan 45.

Lot.	Name of Land.	Extent. A. R. P.
172 ...	Kiriwana-atura ...	2 1 21

in sheet O<sub>3-11</sub><sup>15</sup>, and bounded as follows : on the north by the footpath ; on the east by Wewahenyaya claimed by Potumullege Andris and others ; on the south by Wewahenyaya claimed by Potumullege Andris and others ; on the west by Wewahenyaya claimed by Potumullege Andris and others.

O<sub>3-11</sub><sup>15</sup> கிணியல்பகுதியில் அமைந்தது :—

மூலக் கிணியல் 45.

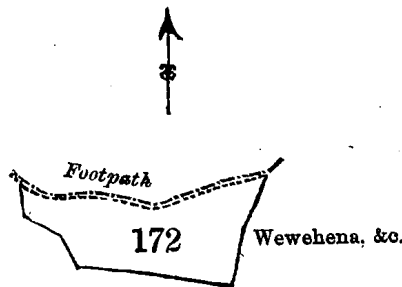
விவரம்.	விவரம்.	விவரம்.
172 ...	கிரிவானே அத்தூர் ...	2 1 21

மேல் மாகிழை—புறநாடு அகிலார்டு; கிழக்கு-பொத்துமுள்ளேகே அந்திரிசும் கிலப்பர்களும் உரித்துபேசும் வெவகேன்யாய் அகிலியலாகிழை கிணியல் வலவென்யாய்டு; கிழக்கு-பொத்துமுள்ளேகே அந்திரிசும் கிலப்பர்களும் உரித்துபேசும் வெவகேன்யாய்; மேற்கு-பொத்துமுள்ளேகே அந்திரிசும் கிலப்பர்களும் உரித்துபேசும் வெவகேன்யாய்.

O<sub>3-11</sub><sup>15</sup> ம் அளவுக்கடதாசியில்,

அண்ம.	பிரதமபடம் இலக்கம் 45. காணியினது பெயர்.	விசாலம். அ. ர. ப.
172 ...	கிரிவானே அத்தூர் ...	2 1 21

எல்லை, வடக்கு-அடிபாதை; கிழக்கு-பொத்துமுள்ளேகே அந்திரிசும் கிலப்பர்களும் உரித்துபேசும் வெவகேன்யாய்; தெற்கு-பொத்துமுள்ளேகே அந்திரிசும் கிலப்பர்களும் உரித்துபேசும் வெவகேன்யாய்; மேற்கு-பொத்துமுள்ளேகே அந்திரிசும் கிலப்பர்களும் உரித்துபேசும் வெவகேன்யாய்.



Scale of 8 Chains to an Inch.

Situation : Kotapola village in Palle pattu of Morawak korale.  
Preliminary plan 45.

Lot.	Name of Land.	Extent. A. R. P.
172 ...	Kiriwana-atura ...	2 1 21
Sheets O <sub>3-11</sub> <sup>15</sup> and O <sub>2-10</sub> <sup>15</sup>		

Surveyor-General's Office,  
Colombo, September 11, 1902.

P. D. WARREN,  
Assistant Surveyor-General.

IV.  
Preliminary plan 45.

Lot.	Name of Land.	Extent A. R. P.
299 ...	Ginneliyeowita ...	0 1 13
300 ...	Hetekmehena ...	3 1 0
		3 2 13

in sheet O<sub>3-11</sub><sup>15</sup>, and bounded as follows : on the north by Ginneliyeowitawattuyaya claimed by Wellappulige Siman and others ; on the east by Indurekumburuyaya claimed by Rubasinge Wattuhami and others ; on the south by Watawalakoratuwa claimed by Kadawatage Garuhami and others, the old abandoned road ; on the west by the old abandoned road

O<sub>3-11</sub><sup>15</sup> සිතියම්පත්‍රයට අඩංගුවූ :—

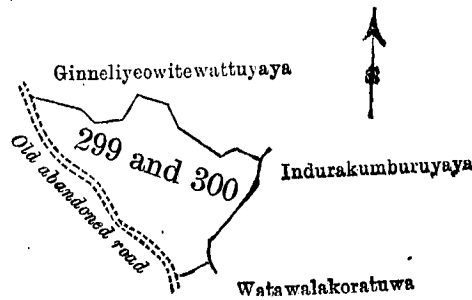
බිම්කට්ටිය.	මුල් සිතියම 45. ඉඩමේ නම.	බිම්තරම. අ. රූ. ප.
299 ...	ගින්නෙලියෙවිට ...	0 1 13
300 ...	හෙතෙකමෙහෙන ...	3 1 0
		3 2 13

මෙම මාසිම්—උතුරට වෙල්ලප්පුලියේ සිමන් සහ තවත් අය විසින් අයිතිවාසිකම් කියන ගින්නෙලියෙවිටේ වතුයායද ; නැගෙනහිරට රුබසින්ගේ වත්තහාමි සහ තවත් අය විසින් අයිතිවාසිකම් කියන ඉදුරෙකුඹුරුයායද ; දකුණට කඩවතගේ ගරුහාමි සහ තවත් අය විසින් අයිතිවාසිකම් කියන වටවලකොරවුවද, පරණ පාරද ; බස්නාහිරට පරණ පාරද.

O<sub>3-11</sub><sup>15</sup> ම් අඟවුණ්කදතාසියිල්,

නාමය.	විෂයය.	විෂයය.	විෂයය.
	විෂයය 45. කාර්යයක් කරනු ලබන පොත්.	විෂයය.	විෂයය.
299 ...	ගින්නෙලියෙවිටේ ...	0 1 13	
300 ...	හෙතෙකමෙහෙන ...	3 1 0	
		3 2 13	

ඒවා, වැටුණු-වෙල්ලප්පුලියේ සිමන් සහ තවත් අය විසින් අයිතිවාසිකම් කියන ගින්නෙලියෙවිටේ වතුයායද ; නැගෙනහිරට රුබසින්ගේ වත්තහාමි සහ තවත් අය විසින් අයිතිවාසිකම් කියන ඉදුරෙකුඹුරුයායද ; දකුණට කඩවතගේ ගරුහාමි සහ තවත් අය විසින් අයිතිවාසිකම් කියන වටවලකොරවුවද, පරණ පාරද ; බස්නාහිරට පරණ පාරද.



Scale of 8 Chains to an Inch.

Situation : Kotapola village in Palle pattu of Morawak korale.  
Preliminary plan 45.

Lot.	Name of Land.	Extent. A. R. P.
299 ...	Ginneliyeowita ...	0 1 13
300 ...	Hetekmehena ...	3 1 0
		3 2 13

Sheet O<sub>3-11</sub><sup>15</sup>

Surveyor-General's Office,  
Colombo, September 11, 1902.

P. D. WARREN,  
Assistant Surveyor-General.