

SUPPLEMENT

TO

The Ceylon Government Gazette,

PART III.

FRIDAY, DECEMBER 12, 1902.

NOTICE UNDER THE WASTE LANDS ORDINANCES, 1897, 1899, AND 1900.

TAKE notice, that unless within three months from the 28th day of November, 1902, the persons, if any, who claim any interest in the lands hereinafter mentioned or in any one or more of such lands, make claim in person or in writing to the said lands or any of them or to some interest therein to the Special Officer appointed under section 28 of "The Waste Lands Ordinances, 1897, 1899, and 1900," at his office at Galle.

Such Special Officer, in pursuance of the powers vested in him by the said Ordinances, will declare by writing under his hand that the said lands or such of them, as to which no claim has been made, are the property of the Crown.

J. G. FRASER,
Special Officer.

Description of Lands referred to.

The following lots, situated in the village of Perahetiya in the Dehiwinipalata korale of the Udukinda division, in the Province of Uva, as described in the annexed certified tracings:—

I.

Preliminary plan 30.

Lot.	Name of Land.	Extent. A. R. P.
111	Puranpambeena	3 1 8

on sheet M¹²_{19, 20, 27, 28} and bounded as follows: on the north by the Pambekandura; on the east by Puranpambewatta claimed by Bogahapatanagedara Menikrala and others, Puranpambearawa claimed by Puranpambe Kiriwante and others; on the south by Puranpambewatta claimed by Puranpambewattegedara Podisingho and others; and on the west by Otalapatana belonging to Crown. Otalawapatana claimed by P. B. Katugaha Korala.

මෙහි 1902 ක්වූ නොවැම්බු මස 28 වෙනි දින පටන් කුන්මාසයක් ඇතුළතදී මෙහි පහත දක්වන ඉඩම් වලට නොහොත් ඉන් එකකට නොහොත් වැඩිගණනකට යම් අයිතිවාසිකමක් තිබෙන යම් අයෙක් ඇත්නම් ඒ අය විසින් ඉඩමේ සම්බන්ධ වීම් 1897, 1899 සහ 1900 ආඥාපණ්ණවල 28 වෙනි වගන්තියේ ප්‍රකාරයට පත්කරණු ලැබූ විශේෂ මහත්භවයන්ගේ නාන්දයෙන් ගාල්ලේ කන්තෝරු වේදී උන්නාන්දේගේ ඉදිරිපිටට ඇත්ත පෙතිපිට ගෝ ලියවිලිලකින් එකී ඉඩම්වලට නොහොත් ඊට ඇති යළි කොටසකට කිසි අයිතිවාසිකමක් පෙන්වා සිටිනට නොදෙනුයෙන්, එකී විශේෂ මහත්භවයන්ගේ නාන්දයෙන් ඉහත කී ආඥාපණ්ණවලින් ලැබී තිබෙන බලවල ප්‍රකාරයට, අයිතිවාසිකම් නො තිබුණු එකී ඉඩම් එක්කෝ එකීන් අයිතිවාසිකමක් ගෙණගැර දක්වනට නොදෙනුයේ සෑම ඉඩම් රජ සන්නක ඉඩම් හැටියට උන්නාන්දේගේ අත්පත ඇති ලියවිලිලකින් උන්නාන්දේ විසින් ප්‍රකාශ කරණ බව මෙයින් දැනගත යුතුයි.

ජේ. ජී. ෆ්‍රේසර්,
විශේෂ මහත්භවයන්ගේ නාන්දයෙන්.

ඉඩම්වල තොරතුරු.

උභව පලාතට අයිති උඩුකිඳ කොට්ඨාසයේ දෙහිච්චිපලාතකෝරලේ පෙරහෙට්ටිය යන ගම පිහිටා තිබෙන මීට අමුණාපු සහතික සිතියම්වල පෙති යන මෙහි පහත දක්වන බිම්කට්ටි, එනම්:—

M¹²_{19, 20, 27, 28} සිතියම්පත්‍රයට අඩංගු වූ:—

I.

මුල් සිතියම 30.

බිම්කට්ටිය.	ඉඩමේ නම.	බිම්තරම. අ. ර. ප.
111	පුරන්පබේගේන	3 1 8

මීට මාසිම්—උතුරට පබේකදුරද; නැගෙනහිරට බොගහපතනෙගෙදර මැතිකරල සහ තවත් අයවල් විසින් අයිතිවාසිකම් කියන පුරන්පබේවත්තද, පුරන්පබේ කිරිවන්තේ සහ තවත් අයවල් විසින් අයිතිවාසිකම් කියන පුරන්පබේඅරවද; දකුණට පුරන්පබේවත්තෙගෙදර පොඩිසිඳෙකද, සහ තවත් අයවල් විසින් අයිතිවාසිකම් කියන පුරන්පබේවත්තද; බස්නාහිරට රජසන්නක මහලපතනද, පී. ඩී. කදුගහ කෝරල විසින් අයිතිවාසිකම් කියන මහලවේපතනද.

இவ்வறிவித்தலை தேதியாகிய 1902ம் வருஷ-த்த கார்த்திகைமீ 28 ந தேதியிலிருந்து மூன்று மாதத்திற் குள்ளாக இதன் கீழ் விவரித்திருக்கும் காணிகளை அல்லது அக்காணிகளின் லெவற்றையும் குறித்து உரித்தப் பேசுவோர்கள் யாருமிருந்தால், அவர்கள் 28 ம் பிரிவின்படி பரளான காணிகளின் சட்டங்களின் 1897, 1899, 1900 ம் வருஷங்களில் ஏற்படுத்திய சூறிப்பான உத்தியோகஸ்தர் முன்பாக காலி அவரது கந்தோரீஸ் முகமுக மாய் அல்லது ஏழுத்து மூலமாக தெரிபட்டு மேற்படி காணிகளை அல்லது அவற்றி லெதையும் குறித்து யாதும் உரிமை அல்லது உட்கைச காண்பியாதிருந்தால், மேற்சொல்லிய சூறித்த உத்தியோகஸ்தர் தமமில் சொல்லப் பட்ட கட்டளைச்சட்டங்களினால் தனக்குக் கொடுத்திருக்கும் தத்துவங்களைக்கொண்டு தன் கையொப்பமிட்டு எழுத்து மூலமாய் சொல்லப்பட்ட காணிகளை அல்லது அவைகளின் உரித்தைப் பேசப்பட்ட வர்கள் வெளிப்படை விடில் முடிக்குரிய ஆகனமென்று வெளியரங்கப்படுத்துவார்.

ஜே. ஜி. பெரேஸர்,
சூறிப்பான உத்தியோகஸ்தர்.

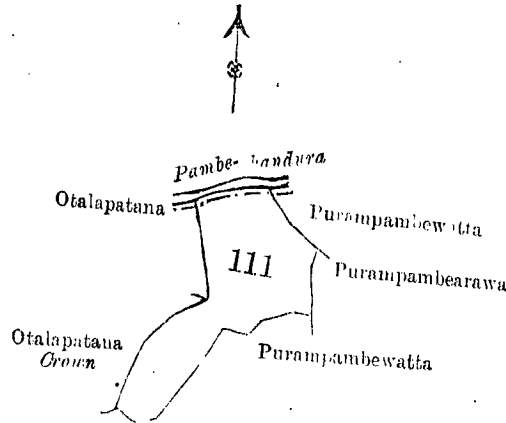
சொல்லப்பட்ட காணிகளின் விவரம்.

ஊவா மாகாணத்தின் உடுக்கிந்தை பகுதியில் செஷிவினிப்பலாக்கைக் கோறளையைச்சேர்ந்த பெறொண்டிய எனும் கிராமத்திலுள்ள இசுன்சீழ் சொல்லப்படும் காணித்தண்டிகள், அல்லவது இத்தோடனைத்து குறிக்கப்பட்டு உறுதிப்படுத்திய டாப்புகளில் விவரிக்கப்பட்டிருக்கின்றன :—

M₁₉, 20, 27, 28¹² ம் அளவுக்கூடாசிடில், I.

பிரதமபடத்து இலக்கம் 30	விசாலம்.
சாணியினது பெயர்.	ஏ. யூ. ப.
111 ... புறன்பம்பேவகேன ...	3 1 8

எல்லை, வடக்கு-பம்பேவகேனது; கிழக்கு-பீராகாப்பத்தனகெதறமெனிக்ரூளையும் சிலபேர்களும் உரித்துபேசும் புறன்பம்பேவகேனது, புறன்பம்பே கிரிவண்டியும் சிலபேர்களும் உரித்துபேசும் புறன்பம்பேவகேனது; தெற்கு-புறன்பம்பேவகேனது பொடிசின்னோவும் சிலபேர்களும் உரித்துபேசும் புறன்பம்பேவகேனது; மேற்கு-அரேரட்சிக்குள்ள ஒத்தலப்பத்தன, பி. பி. கட்டுகாரிகோரூளை உரித்துபேசும் ஒத்தலாவெப்பத்தன.



Scale of 8 Chains to an Inch.

Situation : Perahitiya village in Udukinda division of Dehiwinipitiya korale
Preliminary plan 30.

Lot.	Name of Land.	Extent.
		A. R. P.
111 ...	Puranpambehena ...	3 1 8

Surveyor-General's Office,
Colombo, September 11, 1902.

Sheet M₁₉, 20, 27, 28¹²

P. D. WARREN,
Assistant Surveyor-General.

II.
Preliminary plan 30.

Lot.	Name of Land.	Extent.
		A. R. P.
73 ...	Bogahahelapatana ...	2 2 38

on sheet M₃, 4, 11, 12¹² and bounded as follows: on the north by Bogahahelawatta claimed by Idamegedara Siyatu and others; on the east by the Katukitulekandura; on the south by Bogahaelapatana belonging to Crown; and on the west by the water-course.

M₃, 4, 11, 12¹² கிணியமீசுவாடு அமெய்யுடி :—

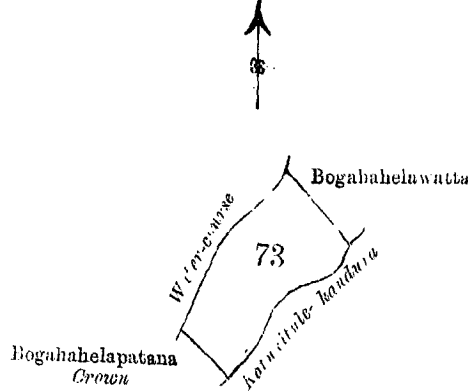
இலக் கிணியமீ 30.	விவரம்.
விகிதம்.	ஏ. ரூ. ப.
73 ... வெள்ளக்கெட்டுவகை ...	2 2 38

மேல் மூலம்—புறாடு ஓடுவகையெடு கிணிய கை வலன் அலவல் விசின் அகிரிவாகிசை கிணிய வெள்ளக்கெட்டுவகை; கிணியக்கெட்டு கிணியக்கெட்டுவகை; கிணியக்கெட்டுவகை வெள்ளக்கெட்டுவகை.

M_{3, 4, 11, 12}¹² ம் அளவுக்கடதாசியில்,
பிரதமபடத்து இலக்கம் 30.

தண்டு. காணியினது பெயர். வசாலம்.
73 ... போகாஹெலப்பத்தன ... 2 2 38
எ. டி. ப.

எல்லை, வடக்கு-இடமேகெதற சியாத்துவும் சிலபேர்களும் உரித்துபேசும் போகாஹெலவத்த; கீழ்க்கு-
கு-ட்டிக்குத்துலகந்தா; தெற்கு-அரசாட்சிக்குள்ள போகாஹெலப்பத்தன; மேற்கு-நீர்வாய்க்கால்.



Scale of 8 Chains to an inch.

Situation: Perabitiya village in Udukinda division of Dehiwinipalata korale.

Preliminary plan 30.

Lot.	Name of Land.	Extent. A. R. P.
73 ...	Bogahahelapatana ...	2 2 38

Surveyor-General's Office,
Colombo, September 11, 1902.

Sheet M_{3, 4, 11, 12}¹²

P. D. WARREN,
Assistant Surveyor-General.

III.

Preliminary plan 30.

Lot.	Name of Land.	Extent. A. R. P.
33 ...	Kudumiriswelarawa alias Galgodahenapatana ...	0 0 37

on sheet M_{3, 4, 11, 12}¹² and bounded as follows: on the north by Galgodahenapatana belonging to Crown; on the east by Galgodahenapatana belonging to Crown; on the south by Asweddumegodapatana belonging to Crown; and on the west by Kudumiriswelarawa claimed by Aralugaha-arawe Kiriwante.

M_{3, 4, 11, 12}¹² கிணியிப்பகுதி அடங்கியது :-

மீளக் கிணியி 30.

கிணியிப்பகுதி.	கிணியிப்பகுதி பெயர்.	வசாலம். எ. டி. ப.
33 ...	கிணியிப்பகுதி அடங்கியது கிணியிப்பகுதி ...	0 0 37

மேல் மூலம்—கிணியிப்பகுதி அடங்கியது கிணியிப்பகுதி; கிணியிப்பகுதி அடங்கியது கிணியிப்பகுதி; கிணியிப்பகுதி அடங்கியது கிணியிப்பகுதி; கிணியிப்பகுதி அடங்கியது கிணியிப்பகுதி.

M_{3, 4, 11, 12}¹² ம் அளவுக்கடதாசியில்,

பிரதமபடத்து இலக்கம் 30.

தண்டு. காணியினது பெயர். வசாலம்.
33 .. குடுமிரிஸ்வெல்அராவ அல்லது கல்கொடகே?னப்பத்தன 0 0 37
எ. டி. ப.

எல்லை, வடக்கு-அரசாட்சிக்குள்ள கல்கொடகே?னப்பத்தன; கீழ்க்கு-அரசாட்சிக்குள்ள கல்கொடகே?னப்பத்தன; தெற்கு-அரசாட்சிக்குள்ள கல்கொடகே?னப்பத்தன; மேற்கு-அறநுகாஅராவே கிணியிப்பகுதி உரித்துபேசும் குடுமிரிஸ்வெல்அராவ.



Scale of 8 Chains to an Inch.

Situation : Perahitiya village in Udukinda division of Dehiwinipalata korale.

Preliminary plan 30.

Lot.	Name of Land.	Extent. A. R. P.
33	Kudumiriswelarawa <i>alias</i> Galgodahenapatana	0 0 37
Sheet M _{3, 4, 11, 12} ¹²		

Surveyor-General's Office,
Colombo, September 11, 1902.

P. D. WARREN,
Assistant Surveyor-General.

IV.

Preliminary plan 30.

Lot.	Name of Land.	Extent. A. R. P.
94	Kumbalarawahena	1 0 0

on sheet M_{19, 20, 27, 28}¹² and bounded as follows: on the north by the footpath; on the east by the Pallewelakumbura claimed by Kumbalarawe Siribaddane, the Pitakandura; on the south by Ettala-arawa claimed by Malitte Vihare; and on the west by the village limit of Kurukude.

M_{19, 20, 27, 28}¹² සිතියමෙහි අඩංගු :-

මුල් සිතියම 30.

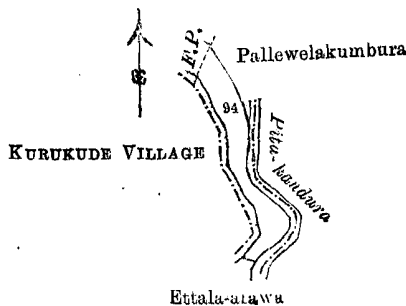
බිම්කථාව.	ඉඩමේ නම.	බිම්තරම. අ. රු. ප.
94	කුඹල්අරවෙහෙන	1 0 0

මීට මාසිම—ලකුරට අඩපාරද; නැගෙනහිරට කුඹල්අරවේ සිරිබද්දන විසින් අසිතිවාසිකම් කියන පල්ලේවෙලකුඹුරද, පිටකඳුරද; දකුණට මලිත්තේ විහාරේ විසින් අසිතිවාසිකම් කියන ඇත් තලඅරවද; බස්නාහිරට කුරුකුදේගම්ඉමද.

M_{19, 20, 27, 28}¹² ම අளவுக்கඳනාසියில்,

නම.	විස්තරය.	විස්තරය. අ. රු. ප.
94	පිරතමපද්ම ඉලක්කම 30. කාණිචිනතු පොර.	1 0 0

ඒබැවින්, වැදගත්-අඳිපාත; සිමුණු-ලකුර වලකුඹුරේ වර්තමානයේ උතුරුපසට පල්ලේවෙලකුඹුර, පිටකඳුර; දකුණට මලිත්තේ විහාරේ විසින් අසිතිවාසිකම් කියන ඇත් තලඅරව; බස්නාහිරට කුරුකුදේගම්ඉමද.



Scale of 8 Chains to an Inch.

Situation : Peratiya village in Udukinda division of Dehiwinipalata korale.

Preliminary plan 30.

Lot.	Name of Land.	Extent. A. R. P.
94	Kumbalarawahena	1 0 0
Sheet M _{19, 20, 27, 28} ¹²		

Surveyor-General's Office,
Colombo, September 11, 1902.

P. D. WARREN,
Assistant Surveyor-General.