

SUPPLEMENT

TO

The Ceylon Government Gazette,

PART III.

FRIDAY, DECEMBER 12, 1902.

NOTICE UNDER THE WASTE LANDS ORDINANCES, 1897, 1899, AND 1900.

TAKE notice, that unless within three months from the 28th day of November, 1902, the persons, if any, who claim any interest in the lands hereinafter mentioned or in any one or more of such lands, make claim in person or in writing to the said lands or any of them or to some interest therein to the Special Officer appointed under section 28 of "The Waste Lands Ordinances, 1897, 1899, and 1900," at his office at Galle:

Such Special Officer, in pursuance of the powers vested in him by the said Ordinances, will declare by writing under his hand that the said lands or such of them, as to which no claim has been made, are the property of the Crown.

J. G. FRASER, Special Officer.

Description of Lands referred to.

The following lots, situated in the village of Pattiyagedara in Dehiwinipalata korale of the Udukinda division, in the Province of Uva, as described in the annexed certified tracings:—

1. Preliminary plan 31.

Lot.	Name of Land.	Extent. A. R. P.
115 ...	Pitakandurehena ...	3 3 27

on sheet M_{19, 20, 27, 28} and bounded as follows: on the north by Inikepubedda belonging to Crown, Maragastennepatana belonging to Crown; on the east by Maragastennepatana belonging to Crown, the Maragastennekandura; on the south by Pitakandure, Ambagahamullekumbura claimed by M. B. Katugaha, Pitakandurakumbura claimed by Kirioruwagedara Kiribanda; and on the west by the Inikepubeddekandura.

විෂය 1902 ක්වූ නොවැම්බර මස 28 වෙනි දින පටන් තුන්මාසයක් ඇතුලතදී මෙහි පහත දක්වන ඉඩම් වලට නොහොත් ඉන් එකකට නොහොත් වැඩිගණනකට යම් අයිතිවාසිකමක් තිබෙන යම් අයෙක් ඇත්නම් ඒ අය විසින් මුද්‍රිතව සම්බන්ධව වර්ෂ 1897, 1899 සහ 1900 ආඥාපනත්වල 28 වෙනි වගන්තියේ ප්‍රකාරයට පත්කරණු ලැබූ විශේෂ මහත්වරයානන් තාන්සේගේ ගාල්ලේ කන්තෝරුවේදී උත්තරාන්සේගේ ඉදිරිපිටට ඇවිත් පෙනීසිට හෝ ලියවිල්ලකින් එකී ඉඩම්වලට නොහොත් ඊට ඇති යම් කොටසකට කිසි අයිතිවාසිකමක් පෙන්වා සිටින්නට නොයෙදෙනොත්, එකී විශේෂ මහත්වරයානන් තාන්සේගේ ඉහත කී ආඥාපනත්වලින් ලැබී තිබෙන බලවල ප්‍රකාරයට, අයිතිවාසිකම් නොකියාපූ එකී ඉඩම් එක්කෝ එසින් අයිතිවාසිකමක් ගෙනහැර දක්වන්නට නොයෙදෙන සෑම ඉඩම් රජසත්තක ඉඩම් හැටියට උත්තරාන්සේගේ අත්සන ඇති ලියවිල්ලකින් උත්තරාන්සේ විසින් ප්‍රකාශකරණ බව මෙයින් දැනගත යුතුයි.

විශේෂ මහත්වරයානන් තාන්සේගේ.

ඉඩම්වල තොරතුරු.

උඩ පලාතට අයිති උඩුකිඳ කොට්ඨාසයේ දෙහිවිතිපලාත කෝරලේ පටිපියගෙදර යන ගම පිහිටා තිබෙන මීට අමුනාපු සහතික සිතියම්වල පෙනීයන මෙහි පහත දක්වන බිම්කට්ටි, එනම්:—

බිම්කට්ටිය.	මුල් සිතියම 31. ඉඩමේ නම.	බිම්තරම. අ. රූ. ප.
M _{19, 20, 27, 28} 12 සිතියම්පත්‍රයට අඩංගු:— 115 ...	පිටකඳුරේසේන ...	3 3 27

මීට මාසිම—උතුරට රජසත්තක ඉතිකපුබුද්දේ, රජසත්තක මාරගස්තැන්නේ පහණද; නැගෙනහිරට රජසත්තක මාරගස්තැන්නේ පහණද, මාරගස්තැන්නේ කඳුරද; දකුණට ඇම්. බී. කටුගහ විසින් අයිතිවාසිකම් කියන පිටකඳුරේ අඹගහමුල්ලේ කුඹුරද, කිරිඹරුවේගෙදර කිරිබන්වා විසින් අයිතිවාසිකම් කියන පිටකඳුරේකුඹුරද; බස්නාහිරට ඉතිකපුබුද්දේ කඳුරද.

இவ்வறிவித்தலின் தெதியாகிய 1902 ம் ஆண்டு கார்த்திகைமீ 28 ன் தெதியிலிருந்து மூன்று மாதத்திற்குள்ளாக இதன் கீழ் விவரித்திருக்கும் காணிகளை அல்லது அக்காணிகளின் வெவ்வேறையும் குறித்து உரித்துப்பேசுவோர்கள் யாருமிருந்தால், அவர்கள் 28 ம் பிரிவின்படி பாளாண காணிகளின் சட்டங்களின் 1897, 1899, 1900 ம் வருஷங்களில் ஏற்படுத்திய குறிப்பான உத்தியோகஸ்தர் மூன்பாக காலி அவரது கந்தோரில் முகமுமாய் அல்லது எழுத்து மூலமாய் தெரிப்பட்டு மேற்படி காணிகளை அல்லது அவற்றின் வெறையும் குறித்து யாரும் உரிமை அல்லது உடந்தை காண்பியாதிருந்தால், மேற்சொல்லிய குறித்த உத்தியோகஸ்தராக தம்மில் சொல்லப்பட்ட கட்டளைச்சட்டங்களினால் தனக்குக் கொடுத்திருக்கும் தத்துவங்களைக் கொண்டு தன் கையொப்பமிட்டு எழுத்து மூலமாய் சொல்லப்பட்ட காணிகளை அல்லது அவைகளின் உரித்துப்பேசப்பட்டவர்கள் வெளிப்படாவிடில் முடிக்குரிய ஆதனமென்று வெளியரங்கப்படுத்துவார்.

ஜே. ஜி. பெரேஸர், குறிப்பான உத்தியோகஸ்தர். Uva S.O. 54-1902

சொல்லப்பட்ட காணிகளின் விவரம்.

ஊவா மாகாணத்தின் உடுக்கிந்தை பகுதியில் தெலீவினிப்பலாத்தைக் கோறளையச்சேர்ந்த பட்டியகெதற என்னும் கிராமத்திலுள்ள இதன் கீழ் சொல்லப்பட்ட காணித்துண்டுகள், அஃதாவது இத்தோடணத்துக் குறிக்கப்பட்டு உறுதிப்படுத்திய டாப்பில் விவரிக்கப்பட்டிருக்கின்றன :-

M_{19, 20, 27, 28}¹² ம் அளவுக்கடதாசியில்,

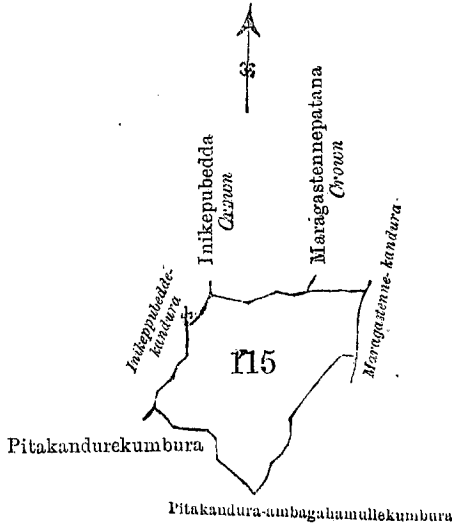
I.

பிரதமபட்டத்து இலக்கம் 31.
காணியினது பெயர்.

வீசாலம்.
ஏ. ஆ. பெ.

115 ... பிட்டகத்துரேகை ... 3 3 27

எல்லை, வடக்கு-அரசாட்சிக்குள்ள இனிககேப்புபெத்த, அரசாட்சிக்குள்ள மாறகஸ்தென்னேபத்தன; கிழக்கு-அரசாட்சிக்குள்ள மாறகஸ்தென்னேபத்தன, மாறகஸ்தென்னேகவுதர; தெற்கு-எம்.பி. கட்டுகா உரித்துபேசும் பிட்டகத்துரே, அம்பகாமுள்ளேகும்புர, கிரிஹுவேகெதற கிரிவண்டா உரித்துபேசும் பிட்டகத்துரேகும்புர; மேற்கு-இனிககேப்புபெத்தகத்துர.



Scale of 8 Chains to an Inch.

Situation : Pattiyaedara village in Udukinda division of Dehiwinipalata korale.

Preliminary plan 31.

Lot.	Name of Land.	Extent. A. R. P.
115 ...	Pitakandurehena ...	3 3 27

Sheet M_{19, 20, 27, 28}¹²

Surveyor-General's Office,
Colombo, August, 5, 1902.

P. D. WARREN,
Assistant Surveyor-General.

II.

Preliminary plan. 31.

Lot.	Name of Land.	Extent. A. R. P.
118 ...	Pitakandurehena ...	0 0 30

on sheet M_{19, 20, 27, 28}¹², and bounded as follows: on the north by the water-course; on the east by Pitakandurekumbura claimed by Kirioruvedara Kiribanda; on the south by the Pitakandura; and on the west by Huriyagasselapatana belonging to Crown.

M_{19, 20, 27, 28}¹² கிணியிப்பதுவல் அலி.முடி :-

இலீ கிணியி 31.

கிணியிப்பதுவல்.	அலி.முடி வல.	கிணியிப்பதுவல்.
118 ...	பிடுகடூரேசெவ ...	0 0 30

இவ் ஠ாசிலி-஠ுடிவல் வடிவசீவாபடி; கடுகெசூரல் கிணியிப்பதுவல் கிணியிப்பதுவல் வசிலி அகிணியிப்பதுவல் கிணியிப்பதுவல்; அகிணியிப்பதுவல் பிடுகடூரேசெவ; அகிணியிப்பதுவல் பிடுகடூரேசெவ; அகிணியிப்பதுவல் அகிணியிப்பதுவல் ஠ாசிலிப்பதுவல் ஠ாசிலிப்பதுவல்.


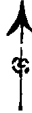
M_{19, 20, 27, 28}¹² ம் அளவுக்கடதாசியில்,

பிரதமபட்டத்து இலக்கம் 31.
காணியினது பெயர்.

வீசாலம்.
ஏ. ஆ. பெ.

118 ... பிட்டகத்துரேகை ... 0 0 30

எல்லை, வடக்கு-நீர்வாய்க்கால்; கிழக்கு-கிரிஹுவேகெதற கிரிவண்டா உரித்துபேசும் பிட்டகத்துரேகும்புர; தெற்கு-பிட்டகத்துர; மேற்கு-அரசாட்சிக்குள்ள ஹூரியகஸஸல்லேபத்தன.



Scale of 8 Chains to an Inch.

Situation : Pattiyagedara village in Udukinda division of Dehiwinipalata korale.

Preliminary plan 31.

Lot.	Name of Land.	Extent. A. R. P.
118	Pitakandurahena	0 0 30
Sheet M ¹² _{19, 20, 27, 28}		

Surveyor-General's Office,
Colombo, August 5, 1902.

P. D. WARREN,
Assistant Surveyor-General.

III.

Preliminary plan 31.

Lot.	Name of Land.	Extent. A. R. P.
119	Huriyagasellehena	1 1 31

On sheet M¹²_{19, 20, 27, 28} and bounded as follows : on the north and east by Huriyagasellepatana belonging to Crown ; on the south by the Pitakandura ; on the west by Huriyagasellekumbura claimed by Kirioruwegedara Heen Banda and others.

M¹²_{19, 20, 27, 28} සිතියම්පත් 31 ට අඩංගු වූ :—

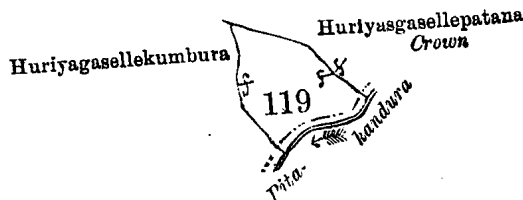
විවිකවලිය.	මුල් සිතියම 31. ඉඩමේ නම.	විමනරම. අ. රූ. ප.
119	හුරියගස්ඇල්ලේහේන	1 1 31

මීට මායිම්—උතුරට සහ නැගෙනහිරට රාජසන්තක හුරියගස්ඇල්ලේ පතණද ; දකුණට පිට කඳුරද ; බස්නාහිරට කිරීමරුවේගෙදර හීන්බන්ඩා සහ නවත් අස විසින් අසිතිවාසිකම් කියන හුරිය ගස්ඇල්ලේ කුඹුරද.

M¹²_{19, 20, 27, 28} ම අளவுக்கද්තාසියில்,

නාමය.	විරතමපද්තා ඉலක්කම් 31. කාණ්ඩිනපු පෙයර්.	විචාරය. අ. රූ. ප.
119	හුරියගස්ඇල්ලේහේන	1 1 31

ආවේ, වැට්ටුම කිසිදුම-අරසාදිසිසුඳුණ හුරියගස්ඇල්ලේපත්තන ; මෙහි-විට්ටුකප්පුර ; මෙහි-කිරිඳු මෙහෙතර සන්වණ්ඩාවම් සිව්වෙර්කුම උරිත්තුවෙසම් හුරියගස්ඇල්ලේපත්තන.



Scale of 8 Chains to an Inch.

Situation : Pattiyagedara village in Udukinda division of Dehiwinipalata korale.

Preliminary plan 31.

Lot.	Name of Land.	Extent. A. R. P.
119	Huriyagasellehena	1 1 31
Sheet M ¹² _{19, 20, 27, 28}		

Surveyor-General's Office,
Colombo, August 5, 1902.

P. D. WARREN,
Assistant Surveyor-General.