

FRIDAY, DECEMBER 12, 1902.

NOTICE UNDER THE WASTE LANDS ORDINANCES, 1897, 1899, AND 1900.

TAKE notice, that unless within three months from the 28th day of November, 1902, the persons, if any, who claim any interest in the lands hereinafter mentioned or in any one or more of such lands, make claim in person or in writing to the said lands or any of them or to some interest therein to the Special Officer appointed under section 28 of "The Waste Lands Ordinances, 1897, 1899, and 1900," at his office at Galle :

Such Special Officer, in pursuance of the powers vested in him by the said Ordinances, will declare by writing under his hand that the said lands or such of them, as to which no claim has been made, are the property of the Crown.

J. G. FRASER,
Special Officer.

Description of Lands referred to.

The following lots, situated in the village of Pattiyagedera of the Dehiwinipalata korale in the division of Udukinda, in the Province of Uva, as described in the certified tracings :-

Lot	Preliminary plan 31.		Extent.			Lot.	Name of Land.		Extent.		
	Name of Land.		A.	R.	P.		A.	R.	P.		
9a ...	Balitiyannawala	...	1	3	36	58 ...	Amunabedda	...	5	3	17
16 ...	Dambagahawagura	...	233	2	0	60 ...	Kurundugasdowa	...	5	3	30
24 ...	Do.	...	3	2	5	61 ...	Gasgolla	...	7	0	5
26 ...	Do.	...	1	1	0	63 ...	Do.	...	3	1	0
29 ...	Do.	...	0	0	20	64 ...	Do.	...	0	2	30
34 ...	Tikiyaulpota	...	1	1	10	66 ...	Kottagahaella	...	4	3	0
36 ...	Watabeddeulpota	...	3	0	34	69 ...	Peellebedda	...	2	0	12
37 ...	Do.	...	3	2	15	89 ...	Angurubedda	...	0	0	22
39 ...	Medahinneulpota	...	0	3	36	99 ...	Hadillaulpotegoda	...	0	3	6
43 ...	Gannilekumbura	...	0	1	0	100 ...	Hadillaulpottekumbura	...	1	0	5
44 ...	Peellebeddeulpota	...	1	2	6	101 ...	Do.	...	2	3	10
59 ...	Amunabeddepatana, Maragastennepatana, Godadehigollepatana, Mahatennepatana, Moragasellehinnepatana, Nadanduhinnepatana, Nidanharuwepatana, Welihelapatana, Kondagollepatana, Egoda-helapatna, Dikrodahinnepatana, Kalawititennepatana, Itawelhinnepatana, Huriyagasellepatana, Boragastalawepatana, Angurubeddepatana, Kurunduwattepatana, Ketahamgodapatana, Naranelulpetihena, Ambagahahepatana, Ruppeembepatana, Gasgollepatana, Galwetiayahelapatana, Oyadiga-arawepatana, &c.	...	1,211	1	0	102 ...	Karagastenneulpota	...	2	3	15
45 ...	Gonamalapillekela	...	4	1	8	103 ...	Karagastennepatana	...	2	3	20
						104 ...	Kalawititenna	...	0	3	38
						105 ...	Galwattegodayaya	...	6	0	25
						106 ...	Medaulpota	...	0	2	36
						107 ...	Do.	...	0	1	10
						108 ...	Do.	...	0	2	20
						109 ...	Kokatiyagasulpota	...	1	0	36
						110 ...	Nidanharuwepatana	...	0	2	7
						111 ...	Gadadehigolla	...	12	3	25
						112 ...	Do.	...	0	3	0
						113 ...	Maragastenna	...	6	1	38
						114 ...	Inikepubedda	...	7	1	30
									1,545	0	7

on sheets M 12 12
3, 4, 11, 12 and M₁₉, 20, 27, 28, and bounded as follows: on the north by the minor road to Moretota, the footpath to Moretota, Budugegodapatana claimed by T. B. Katugaha, Ratemahatmaya of Yatikinda, Dambagahawagurekumbura belonging to Crown, the Kahatagahaellekandura, Kahatagahaellekumbura claimed by T. B. Katugaha, Ratemahatmaya of Yatikinda, Darandagedarawatta claimed by Darandagedara Appuhami and others, Werelletehena claimed by T. B. Katugaha, Ratemahatmaya of Yatikinda, and others, Pitapolakumbura claimed by ditto, Pitapolaulpotekumbura claimed by ditto, Kandettekumbura claimed by ditto, Asweddumakumbura claimed by ditto, the water-course, Dambegodapatana claimed by ditto, the footpath, Pansalawatta claimed by Lewwe Pansala, Balatiyannawalakumbura claimed by ditto, Balatiyannawalakumbura belonging to Crown; on the east by the village limit of Moretota, the Balatiyannawalakandura, the Pirapandowekandura, Manikellekumbura belonging to Crown, Manikellekumbura claimed by T. B. Katugaha, Ratemahatmaya of Yatikinda, the Pirapandowekandura, the stream, Miyanellekumbura claimed by T. B. Katugaha, Ratemahatmaya of Yatikinda, the village limit of Katugaha, Diyalakumbura claimed by Pallegedara Tikirala Gamarala and others, the Lewwekandura, the village limit of Katugaha, Godatennekumbura claimed by P. B. Katugaha Korala, Lewwekandura, Pullabeddekumbura belonging to Crown, the footpath, the water-course, the Lewwekandura, Gannilekumburuyaya claimed by P. B. Katugaha and T. B. Katugaha, Dodangaha-arawehena claimed by M. B. Katugaha and T. B. Katugaha, Kondagollewatta claimed by T. B. Katugaha, Ratemahatmaya, and others, the water-course, Kondagollewatta claimed by T. B. Katugaha, Ratemahatmaya, and others, the Amunabeddekandura, Nayakadullehena claimed by M. B. Katugaha and T. B. Katugaha, the Amunabeddekandura, Amunabeddepatana belonging to Crown, Udukumburewatta claimed by M. B. Katugaha and T. B. Katugaha, Amunabeddepatana belonging to Crown, Dewalekele belonging to Crown, the village limit of Katugaha, the village limit of Halpe, the village limit of Udakumbalwela, the village limit of Ettalapitiya; on the south by the Pitakandura, the stream, Pitakandurehena claimed by Kirioruwe Kiri Banda and others, Pitakandurehena belonging to Crown, Pitakandurehena claimed by Kirioruwe Kiri Banda and others, the Pitakandura, Huriyagasellehena claimed by Kirioruwe Loku Banda, Huriyagasellekumbura claimed by ditto, the Pitakandura; on the west by Udakurunduwattekumbura claimed by P. B. Katugaha, the Pitakandura, the Angurubeddekandura, Kurunduwattehena claimed by M. B. Katugaha, the water-course, the Pitakandura, the water-course, Bulatgahagedarawatta claimed by Egoda-arawegedara Panchirala Arachchi and others,

Pitahagoda belonging to Crown, the footpath, Pansalehena claimed by Pallegedara Siribadde and others, Warakadandewattuyaya claimed by ditto, the footpath, Batawelawattehena claimed by Dikbeddegedara Mutumenika, the water-course, Meda-ulpotakandura, Batalawattehena claimed by Dikbeddegedara Mutu Menika and others, the Kurundugasdowekandura, Batalawattehena claimed by Dikboddo-Mutu Menika and others, the footpath, the Dikrodakandura, Oyadiga-arawehena claimed by Pallegedara Tikirala Gamarala, the Dikrodakandura, Pillawewattehena claimed by Medakumburegedara Kiriwante, the Dikrodakandura, the Pitakandura, the Koskanuwekandura, Koskanuwewatta claimed by T. B. Katugaha Korala and others, Ruppeambepatana claimed by ditto, Koskanuwewatta claimed by M. B. Katugaha and T. B. Katugaha and others, the footpath, Pattiyagedarapatana claimed by P. B. Katugaha and others, Pattiyagedarahena claimed by ditto, the water-course, the Pitakandura, the Perahettiyekandura, Perahettiyekumbura claimed by Kolatennegedara Appuhami, Mullearawa claimed by Mahakumburegedara Malaka, the Kottagahaellakandura, the village limit of Perahettiya, the minor road to Ettampitiya.

NOTE.—The following lots lying within the above-named boundaries are excluded from this notice, and their aggregate acreage, viz., 21 acres 2 roods and 22 perches, is not included in the acreage of 1,545 acres and 7 perches given above :—

Lot.	Preliminary plan 31.			Extent A. R. P.
	Name of Land.			
25	...	Dambagahawagura	...	0 3 15
27	...	Do.	...	1 0 35
62	...	Gasgolla	...	9 2 30
65	...	Kottagahaella	...	2 2 0
90	...	Angurubedda	...	2 2 30
91	...	Do.	...	4 2 32
				21 2 22

මේ 1902 ක්වු නොවැම්බු මස 28 වෙනි දින පවත් තුන්මාසයක් ඇතුළතදී මෙහි පහත දක්වන ඉඩම් වලට නොහොත් ඉන් එකකට නොහොත් වැඩිගණනකට යම් අයිතිවාසිකමක් තිබෙන යම් අයෙක් ඇත්නම් ඒ අය විසින් මුඩුබිම් සම්බන්ධව වර්ෂ 1897, 1899 සහ 1900 ආඥාපනත්වල 28 වෙනි වගන්තියේ ප්‍රකාරයට පත්කරණු ලැබූ විශේෂ මහත්භවයානන්තාන්තේශ් ගාල්ලේ කන්තෝරු වේදී උන්තාන්තේශ් ඉදිරිපිට ඇවිත් පෙනීසිට හෝ ලියවිල්ලකින් එකී ඉඩම්වලට නොහොත් ඊට ඇති යම් කොටසකට කිසි අයිතිවාසිකමක් පෙන්වා සිටිනට නොයෙදුනොත්, එක් විශේෂ මහත්භවයානන්තාන්තේශ් ඉහතකී ආඥාපනත්වලින් ලැබී තිබෙන බලවල ප්‍රකාරයට, අයිතිවාසිකම් නොකියාපු එකී ඉඩම් එක්කෝ එයින් අයිතිවාසිකමක් ගණකාරදක්වනට නොයෙදුන සෑම ඉඩම් රජ සත්කම් ඉඩම් හැටියට උන්තාන්තේශ් අත්සන ඇති ලියවිල්ලකින් උන්තාන්තේශ් විසින් ප්‍රකාශ කරණ බව මෙයින් දනගත යුතුයි.

ජේ. ජී. ප්‍රේසර්,
විශේෂ මහත්භවයානන්තාන්තේශ්.

ඉඩම්වල තොරතුරු.

උච්ච ප්‍රාග්ධන අයිති උඩකිඳ කොට්ඨාසයේ දෙසිව්නිපලාන කෝරලේ පටිපියගෙදර යන ගම පිහිටා තිබෙන මීට අමුතාපු සහතික සිතියමවල පෙනීයන මෙහි පහත දක්වන බිම්කට්ටි, එනම් :—

I.

M_{3, 4, 11, 12} ¹² සහ M_{19, 20, 27, 28} ¹² සිතියමපත්‍රවලට අඩංගු

මුල් සිතියම 31.

බිම්කට්ටිය.	ඉඩමේ නම.	බිම්තරම.		බිම්කට්ටිය.	ඉඩමේ නම.	බිම්තරම.	
		අ.	රූ. ප.			අ.	රූ. ප.
9	බලිකියන්තාවල	...	1 3 36		තැන්ගේ පහත, ඉහත		
16	දඹගහවගුර	...	233 2 0		වැල්හිත්තේ පහත, හු		
24	එම	...	3 2 5		රියගස් ඇල්ලේ පහත,		
26	එම	...	1 1 0		බොරගස්තලාවේ පහ		
29	එම	...	0 0 20		ත, අතුරුබැඳ්දේ පහත,		
34	පිකියාඋල්පත	...	1 1 10		කුරුඳුවග්ගේ පහත,		
36	වටබැඳ්දේඋල්පොත	...	3 0 34		කැටහැරුගොඩ පහත,		
37	එම	...	3 2 15		තාරත්වැල් උල්පතේ		
39	මැදහිත්තේඋල්පොත	...	0 3 36		පහත, අඟගහගෙල ප		
43	ගන්තිලේකුඹුර	...	0 1 0		හත, රූප්පේඅමේ පහ		
44	පිල්ලේබැඳ්දේඋල්පොත	...	1 2 6		ත, ගස්ගොල්ලේ පහ		
59	අමුනුබැඳ්දේපහත, මාරගස් තැන්ගේ පහත, ගඩා දෙසිගොල්ලේ පහත, මහතැන්ගේ පහත, මොරගස්ඇල්ලේ හිත්තේ පහත, නාදඹුහිත්තේ පහත, නිදන්හැරු වේ පහත, වැලිගෙල පහත, කොන්ඩගොල්ලේ පහත, එගොඩ ගෙල පහත, දික්ගෙද හිත්තේ පහත, කලවිච්චි	...		45	ගෝනමල පිල්ලේ කැලේ	1,211 1 0	
				58	අමුනුබැඳ්ද	...	4 1 8
				60	කුරුඳුගස්දොව	...	5 3 17
				61	ගස්ගොල්ල	...	7 0 5
				63	එම	...	3 1 0
				64	එම	...	0 2 30
				66	කොට්ටගහඇල්ල	...	4 3 0
				69	පිල්ලේබැඳ්ද	...	2 0 12

බිම්කට්ටිය.	ඉඩමේ නම.	බිම්කරම. අ. රු. ප.	බිම්කට්ටිය.	ඉඩමේ නම.	බිම්කරම. අ. රු. ප.
89 ...	අඟුරුවැද්ද	0 0 22	107 ...	මැදඋල්පොහ	0 1 10
99 ...	හැඩිල්ලේඋල්පොහ ගොඩ	0 3 6	108 ...	එම	0 2 20
100 ...	හැඩිල්ලේඋල්පොහ කුඹුර	1 0 5	109 ...	කොකටියගස්උල් පොහ	1 0 36
101 ...	එම	2 3 10	110 ...	නිදන්හැරුවඋල් පොහ	0 2 7
102 ...	කරගස්තැන්ගේඋල් පහ	2 3 15	111 ...	ගඩාදෙහිගොලල	12 3 25
103 ...	කරගස්තැන්ගේ පහන	2 3 20	112 ...	එම	0 3 0
104 ...	කලවිච්චන	0 3 38	113 ...	මාරගස්තැන්න	6 1 38
105 ...	ගල්වත්තේගොඩ යාය...	6 0 25	114 ...	ඉනිකැපුබැද්ද	7 1 30
106 ...	මැදඋල්පොහ	0 2 36			
					1,545 0 7

මීට මාසිම—උතුරට මොරේතොටට යන සුළුපාරද, මොරේතොටට යන අඩිපාරද, පී. බී. කටුගහ යටිකිඳු රටේමහත්මයා විසින් අයිතිවාසිකම් කියන බුදුගේ ගොඩ පහනද, රජසන්තක දඹගහ වතුරේ කුඹුරද, කහටඇල්ලේ කදුරද, පී. බී. කටුගහ යටිකිඳු රටේමහත්මයා විසින් අයිතිවාසිකම් කියන කහටගහ ඇල්ලේ කුඹුරද, දරඹගෙදර අප්පුහාමි සහ තවත් අය විසින් අයිතිවාසිකම් කියන දරඹගෙදර වත්තද, පී. බී. කටුගහ යටිකිඳු රටේමහත්මයා සහ තවත් අයවල් විසින් අයිතිවාසිකම් කියන වැරැල්ලතැන්ගේ හේනද, එම අය විසින් අයිතිවාසිකම් කියන පිටපොල කුඹුරද, එම අය විසින් අයිතිවාසිකම් කියන පිටපොල උල්පොහ කුඹුරද, එම අය විසින් අයිතිවාසිකම් කියන කන් දත්තේ කුඹුරද, එම අය විසින් අයිතිවාසිකම් කියන අස්වැද්දුමේ කුඹුරද, වතුරබස්නාවද, එම අය විසින් අයිතිවාසිකම් කියන දඹෙගොඩ පහනද, අඩිපාරද, ලෙව්වේ පන්සල විසින් අයිතිවාසිකම් කියන පන්සලෙවත්තද, ලෙව්වේ පන්සල විසින් අයිතිවාසිකම් කියන බලිතියන්තාවල කුඹුරද, රජසන්තක එම කුඹුරද ; නැගෙනහිරට මොරේතොට ගම් ඉමද, බලිතියන්තාවල කදුරද, පීරපන් දොවේ කදුරද, රජසන්තක මානික්කාඇල්ලේ කුඹුරද, පී. බී. කටුගහ යටිකිඳු රටේමහත්මයා විසින් අයිතිවාසිකම් කියන මානික්කාඇල්ලේ කුඹුරද, පීරපන්දොවේ කදුරද, පී. බී. කටුගහ යටිකිඳු රටේ මහත්මයා විසින් අයිතිවාසිකම් කියන මසියන්ඇල්ලේ කුඹුරද, කටුගහ ගම් මාසිමද, පල්ලේගෙදර විකිරල ගමරල සහ තවත් අයවල් විසින් අයිතිවාසිකම් කියන දියාල කුඹුරද, ලෙව්වේ කදුරද, කටුගහ ගම් මාසිමද, පී. බී. කටුගහ කෝරල විසින් අයිතිවාසිකම් කියන ගොඩතැන්ගේ කුඹුරද, ලෙව් වේ කදුරද, රජසන්තක පිල්ලේ බැද්දේ කුඹුරද, ලෙව්වේ කදුරද, අඩිපාරද, වතුරබස්නාවද, ලෙව් වේ කදුරද, පී. බී. කටුගහ සහ පී. බී. කටුගහ විසින් අයිතිවාසිකම් කියන ගන්නිලේ කුඹුරුයායද, ඇම්. බී. කටුගහ සහ පී. බී. කටුගහ විසින් අයිතිවාසිකම් කියන දෙඩන්ගහ අරගේ හේනද, පී. බී. කටුගහ රටේමහත්මයා සහ තවත් අයවල් විසින් අයිතිවාසිකම් කියන කොන්ඩගොල්ලේ වත්තද, වතුරබස්නාවද, පී. බී. කටුගහ යටිකිඳු රටේමහත්මයා සහ තවත් අයවල් විසින් අයිතිවාසිකම් කියන කොන්ඩගොල්ලේ වත්තද, අමුතුබැද්දේ කදුරද, ඇම්. බී. කටුගහ සහ පී. බී. කටුගහ විසින් අයිති වාසිකම් කියන නායකමුල්ලේ හේනද, අමුතුබැද්දේ කදුරද, රජසන්තක අමුතුබැද්දේ පහනද, ඇම්. බී. කටුගහ සහ පී. බී. කටුගහ විසින් අයිතිවාසිකම් කියන උඩුකුඹුරේ වත්තද, රජසන්තක අමුතුබැද්දේ පහනද, රජසන්තක දේවාලේ කැලේද, කටුගහ ගම් ඉමද, හල්පේ ගම් ඉමද, උඩකුඹුල් වෙල ගම්ඉමද, ඇනාලපිටියේ ගම්ඉමද ; දකුනට පිටකදුරද, කදුරද, කිරිඹරුවේ කිරිබන්ඩා සහ තවත් අය විසින් අයිතිවාසිකම් කියන පිටකදුරේ හේනද, රජසන්තක පිටකදුරේ හේනද, කිරිඹරු වේ කිරිබන්ඩා සහ තවත් අය විසින් අයිතිවාසිකම් කියන පිටකදුරේ හේනද, පිටකදුරද, කිරිඹරුවේ ලොකුබන්ඩා විසින් අයිතිවාසිකම් කියන හුරියගස් ඇල්ලේ හේනද, එම අය විසින් අයිතිවාසිකම් කියන හුරියගස්ඇල්ලේ කුඹුරද, පිටකදුරද ; බස්නාහිරට පී. බී. කටුගහ විසින් අයිතිවාසිකම් කියන උඩකුරුඳුවත්තේ කුඹුරද, පිටකදුරද, අඟුරුවැද්දේ කදුරද, ඇම්. බී. කටුගහ විසින් අයිතිවාසිකම් කියන කුරුඳුවත්තේ හේනද, වතුරබස්නාවද, පිටකදුරද, වතුරබස්නාවද, එගොඩඅරගේ ගෙදර පුන්විඳුල අරච්චල සහ තවත් අය විසින් අයිතිවාසිකම් කියන බුලත්ගහගෙදර වත්තද, රජසන්තක පිටහගොඩද, අඩිපාරද, පල්ලේගෙදර සිරිබද්දේ සහ තවත් අය විසින් අයිතිවාසිකම් කියන පන්සලේ හේනද, එම අය විසින් අයිතිවාසිකම් කියන වරකාදන්වේ වතුයායද, අඩිපාරද, දික්බැද්දේ ගෙදර මුතුමැනිකා විසින් අයිතිවාසිකම් කියන බතලවත්තේ හේනද, වතුරබස්නාවද, මැදඋල්පොහ කදුරද, දික්බැද්දේගෙදර මුතුමැනිකා සහ තවත් අය විසින් අයිතිවාසිකම් කියන බතලවත්තේහේනද, කුරුඳු ගස්දොවේ කදුරද, දික්බැද්දේ මුතුමැනිකා සහ තවත් අය විසින් අයිතිවාසිකම් කියන බතලවත්තේ හේනද, අඩිපාරද, දික්ගොද කදුරද, පල්ලේගෙදර විකිරල ගමරල විසින් අයිතිවාසිකම් කියන මස දිගඅරගේ හේනද, දික්ගොද කදුරද, මැදකුඹුරේගෙදර කිරිවත්තේ විසින් අයිතිවාසිකම් කියන පිල්ලා වේ වත්තේ හේනද, දික්ගොද කදුරද, පිටකදුරද, කොස්කනුවේ කදුරද, පී. බී. කටුගහ කෝරල සහ තවත් අය විසින් අයිතිවාසිකම් කියන කොස්කනුවේ වත්තද, එම අයවල් විසින් අයිතිවාසිකම් කියන රූපේ අඹෙපහනද, ඇම්. බී. කටුගහ සහ පී. බී. කටුගහ සහ තවත් අය විසින් අයිතිවාසිකම් කියන කොස්කනුවේ වත්තද, අඩිපාරද, පී. බී. කටුගහ සහ තවත් අය විසින් අයිතිවාසිකම් කියන පට්ටියගෙදර පහනද, එම අය විසින් අයිතිවාසිකම් කියන පට්ටියගෙදර හේනද, වතුරබස්නාවද, පිටකදුරද, පෙරහෙට්ටියේ කදුරද, කොලතැන්ගේගෙදර අප්පුහාමි විසින් අයිතිවාසිකම් කියන පෙර හෙට්ටියේ කුඹුරද, මහකුඹුරේගෙදර මාලකා විසින් අයිතිවාසිකම් කියන මුල්ලේ අරවද, කොට්ටගහ ඇල්ලේ කදුරද, පෙරහෙට්ටියේ ගම්ඉමද, ඇට්ටිපිටියට යන සුළු පාරද.

[ඉහතකී මාසිමවලට මැදිවු මෙහි පහත සඳහන්වෙන බිම්කට්ටි මේ දැන්වීමෙන් අත්හැරිය වහන් ඒවායේ මුළු බිම්කරම වන අක්කර 21කුත් රූඩ් 2කුත් පර්චස් 22ක ඉහතකී අක්කර 1,545කුත් පර්චස් 7ගේ බිම්කරමේ අඩංගු නොවෙනවගන් මෙයින් දැනගත යුතුයි.]

இலக் கிணியல் 31.

நிலைக்கிரமம்.	ஒவ்வொரு வருஷம்.	நிலைக்கிரமம்.
25 ...	௨௫௦௦௦௦	0 3 15
27 ...	௨௭௦	1 0 35
62 ...	கிணியல்	9 2 30
65 ...	கிணியல்	2 2 0
90 ...	௨௫௦௦௦௦	2 2 30
91 ...	௨௭௦	4 2 32
		21 2 22

இவ்வறிவித்தலின் தேதியாகிய 1902 ம் வருஷத்து கார்த்திகைமீ 28 ந்தேதியிலிருந்து மூன்று மாதத் திற்குள்ளாக இதன் கீழ் விவரித்திருக்கும் காணிக்கை அல்லது அக்காணிக்கை வெவ்வேறியும் சூறித்த உரித்துப் பேசுவோர்கள் யாரும் இருந்தால், அவர்கள் 28 ம் பிரிவின்படி பாளையன் காணிகளின் சட்டங்களின் 1897, 1899, 1900 ம் வருஷங்களில் ஏற்படுத்திய சூறிப்பான உத்தியோகஸ்தர் முன்பாக காலி அவரது கந்தோரில் முகமுமாய் அல்லது எழுத்து மூலமாக தெரிப்பட்டு மேற்படி காணிக்கை அல்லது அவற்றி லெதையும் சூறித்த யாதும் உரிமை அல்லது உடங்கை காணியாதிருந்தால், மேற்சொல்லிய சூறித்த உத்தியோகஸ்தராக தம்மில் சொல்லப்பட்ட கட்டளைச்சட்டங்களினால் தனக்குக் கொடுத்திருக்கும் தத்துவங்களைக்கொண்டு தன் கையொப்பமிட்டு எழுத்து மூலமாய் சொல்லப்பட்ட காணிக்கை அல்லது அவைகளின் உரித்தைப் பேசப்பட்டவர்கள் வெளிப்படாவிடில் முடிச்சூரிய ஆதனமென்று வெளியாகக்கூடுதாவார்.

ஜே. ஜி. பெரேஸர்,
சூறிப்பான உத்தியோகஸ்தர்.

சொல்லப்பட்ட காணிகளின் விவரம்.

ஊவா மாகாணத்தின் உடுக்கிந்த பகுதியில் தெளிவினிப்பலாத்தைக் கோரியையேச்சேர்ந்த பட்டிய லெதள எனலும் கிராமத்திலுள்ள இதன் கீழ் சொல்லப்படும் காணிக்கைகளை, அல்தாவது இத்தோடணைத் துக் சூறிக்கப்பட்டு உறுதிப்படுத்திய டாப்புகளில் விவரிக்கப்பட்டிருக்கின்றன :—

I.

M_{3, 4, 11, 12} ம், M_{19, 20, 27, 28} ம் அளவுக்கடதாகிகளில்,

பிரதமபடத்த இலக்கம் 31.

துண்டு.	காணியினது பெயர்.	விசாலம். ஏ. மு. ப.	துண்டு.	காணியினது பெயர்.	விசாலம். ஏ. மு. ப.
9a ...	பலிதியன் னுவல	1 3 36		தன், கல்வெட்டியறெலப	
16 ...	தம்வகாவரு	233 2 0		த்தன், ஓயதிக அறுவ்பத்	
24 ...	ஹெ	3 2 5		தன் இணனும் சிலதகரும்	1,211 1 0
26 ...	ஹெ	1 1 0	45 ...	கோனாமலில்லெகெலே	4 1 8
29 ...	ஹெ	0 0 20	58 ...	அமுனபெத்த	5 3 17
34 ...	டிக்கியாஉல்பொத்த	1 1 10	60 ...	சூறுத்துகஸ்தோவ	5 3 30
36 ...	வட்டபெத்தேஉல்பொத்த	3 0 34	61 ...	கஸ்கொல்ல	7 0 5
37 ...	ஹெ	3 2 15	63 ...	ஹெ	3 1 0
39 ...	மெதலின்னேஉல்பொத்த	0 3 36	64 ...	ஹெ	0 2 30
43 ...	கன்னிலேகும்புர	0 1 0	66 ...	கொட்டகாளல்	4 3 0
44 ...	பீல்லெபெத்தேஉல்பொத்த	1 2 6	69 ...	பீல்லெபெத்த	2 0 12
59 ...	அமுனபெத்தேபத்தன், மா ரூகஸ்தென்னேபத்தன், க டாதெகிகொல்லேபத்தன், மகததென்னேபத்தன், மொறகஸ்தென்னேபத்தன், பத்தன், நாசண்டெலின்னே பத்தன், நிதன் ஹெமுவே பத்தன், வெல்லெலபத்த ன், கொண்டகொல்லேபத் தன், எகொஹெலபத்தன், திகெரெதலின்னேபத்தன், கலவிட்டித்தென்னேபத்த ன், இத்தேவெலின்னே பத்தன், ஹாரியகஸ்தென்னே பத்தன், பொறகஸ்தென்னே பத்தன், அங்குறுபெத் தேபத்தன், குறுத்துவத்தே பத்தன், கெட்டஹம்கொடப த்தன், நாறண்டெல்லெபொ த்தேபத்தன், அம்பகாஹெ லபத்தன், துப்பேஅம்பே பத்தன், கஸ்தென்னே		89 ...	அங்குறுபெத்த	0 0 22
			99 ...	ஹெடில்லெல்பொத்தே கொட	0 3 6
			100 ...	ஹெடில்லெல்பொத்தேகும் புர	1 0 5
			101 ...	ஹெ	2 3 10
			102 ...	கறகஸ்தென்னேஉல்பொத்த	2 3 15
			103 ...	கறகஸ்தென்னேபத்தன்	2 3 20
			104 ...	கலவிட்டித்தென்ன	0 3 38
			105 ...	கல்வத்தேகொடயாய	6 0 25
			106 ...	மெதஉல்பொத்த	0 2 36
			107 ...	ஹெ	0 1 10
			108 ...	ஹெ	0 2 20
			109 ...	கொக்கட்டியகஸ்தென்னே பத்தன்	1 0 36
			110 ...	நிதன் ஹெமுவேஉல்பொத்த	0 2 7
			111 ...	கடாதெகிகொல்ல	12 3 25
			112 ...	ஹெ	0 3 0
			113 ...	மாரூகஸ்தென்ன	6 1 38
			114 ...	இனிக்கெப்பெத்த	7 1 30
					1,545 0 7

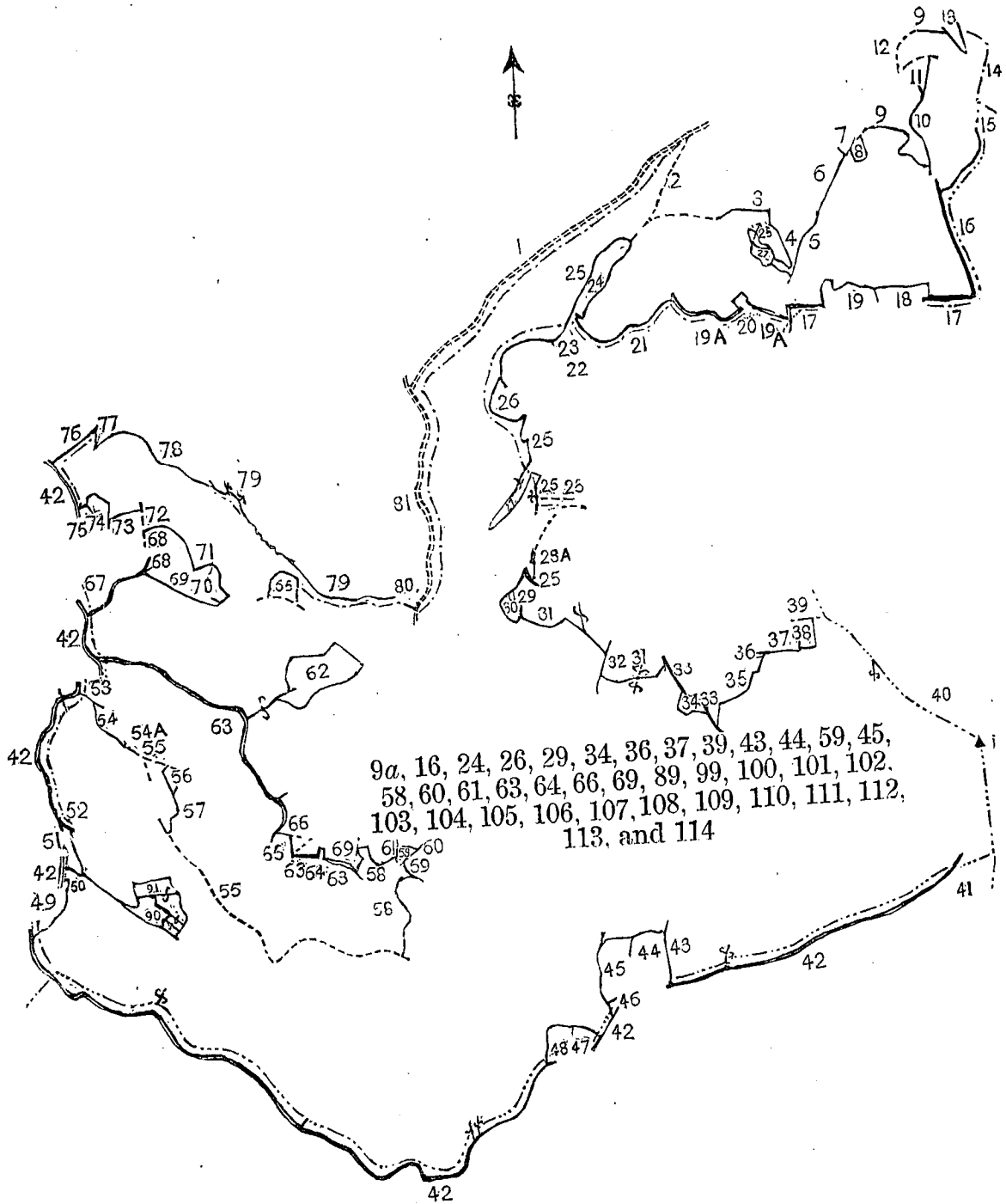
எல்லை, வடக்கு-மோரேதொட்டக்கு போகும் ரோட்டு, மோரேதொட்டக்கு போகும் அடிபாதை, றீ. பி. கட்டுக்காய்டிசுந்த றட்டேமகம்மயா உரித்துபேசும் புதுகேகொடபத்தன, அரசாட்சிக்குள்ள தம் பகாவருகும்புர, ககட்டகாளல்லேகந்தர, றீ. பி. கட்டுக்காய்டிசுந்த றட்டேமகம்மயா உரித்துபேசும் காட்டகாளல்லேகும்புர, தரூண்டகெதற அப்புசாயியும் சிலபேர்க்கும் உரித்துபேசும் தரூண்டகெதரவத்த, றீ. பி. கட்டுக்காய்டிசுந்த றட்டேமகம்மயாவும் சிலபேர்க்கும் உரித்துபேசும் வெரெல்லேதென்னேகேன, மேற் சொல்லியவர்கள் உரித்துபேசும் பிட்டபொலகும்புர, மேற்சொல்லியவர்கள் உரித்துபேசும் பிட்டபொலகும்புர, மேற்சொல்லியவர்கள் உரித்துபேசும் கண்டெதேதேகும்புர, மேற்சொல்லியவர்கள் உரித்துபேசும் அல்வெத்தமகும்புர, நீர்வாய்க்கால், மேற்சொல்லியவர்கள் உரித்துபேசும் தம்பெகொடபத்தன, அடிபாதை, லெவ்வே பன்னை உரித்துபேசும் பன்சலேவத்த, மேற்சொல்லியவர்கள் உரித்துபேசும் வலத்தியன்னு வலகும்புர, அரசாட்சிக்குள்ள பலத்தியன்னுவலகும்புர; கிழக்கு-மொரேதொட்டுடைய எல்லை, பலத்தியன்னு வலகந்தர, பீரூபனதோவேகந்தர, அரசாட்சிக்குள்ள மாணிக்கல்லேகும்புர, றீ. பி. கட்டுக்காய்டிசுந்த றட்டேமகம்மயா உரித்துபேசும் மாணிக்கல்லேகும்புர, பீரூபனதோவேகந்தர, ஓடை, றீ. பி. கட்டுக்காய்டிசுந்த றட்டேமகம்மயா உரித்துபேசும் யியன்னல்லேகும்புர, கட்டுக்காடைய எல்லை, பல்லேகெதற டிக்கிரூல கமரூலும் சிலபேர்க்கும் உரித்துபேசும் தியலகும்புர, லெவ்வேகந்தர, கட்டுக்காடைய எல்லை, றீ. பி. கட்டுக்காகோரூல உரித்துபேசும் கொடத்தென்னேகும்புர, லெபுவேகந்தர, அரசாட்சிக்குள்ள பீல்லவெத்தேகும்புர, அடிபாதை, நீர்வாய்க்கால், லெவ்வேகந்தர, றீ. பி. கட்டுக்காவும் றீ. பி. கட்டுக்காவும் உரித்துபேசும் கன்னிலேகும் புதுயாய, எம். பி. கட்டுக்காவும் றீ. பி. கட்டுக்காவும் உரித்துபேசும் தொண்டகாரூவேகேன, றீ. பி. கட்டுக்கா றட்டேமகம்மயாவும் சிலபேர்க்கும் உரித்துபேசும் கொண்டகொல்லேவத்த, நீர்வாய்க்கால், றீ. பி. கட்டுக்கா றட்டேமகம்மயாவும் சிலபேர்க்கும் உரித்துபேசும் கொண்டகொல்லேவத்த, அமுனவெத்தேகந்தர, எம். பி. கட்டுக்காவும் றீ. பி. கட்டுக்காவும் சிலபேர்க்கும் உரித்துபேசும் நாயக்கடுல்லேகேன, அமுனுவெத்தேகந்தர, அரசாட்சிக்குள்ள அமுனுவெத்தேபத்தன, எம். பி. கட்டுக்காவும் றீ. பி. கட்டுக்காவும் உரித்துபேசும் உமீகும்பு ரேவத்த, அரசாட்சிக்குள்ள அமுனுவெத்தேபத்தன, அரசாட்சிக்குள்ள தேவாலேகெலே, கட்டுக்காடைய எல்லை, ஹல்ப்பேஉடைய எல்லை, உடகும்பல்லவெறுடைய எல்லை, எத்தலபிட்டியுடைய எல்லை; தெற்கு-பிட்ட கந்தர, ஓடை, கிரிஹுவே கிரிவண்டாவும் சிலபேர்க்கும் உரித்துபேசும் பிட்டகந்தரேகேன, அரசாட்சிக்கு ள்ள பிட்டகந்தரேகேன, கிரிஹுவே கிரிவண்டாவும் சிலபேர்க்கும் உரித்துபேசும் பிட்டகந்தரேகேன, பிட்ட கந்தர, கிரிஹுவே லொக்குவண்டா உரித்துபேசும் ஹாரியகன்னல்லேகேன, மேற்சொல்லியவன் உரித்துபே சும் ஹாரியகன்னல்லேகும்புர, பிட்டகந்தர; மேற்கு-றீ. பி. கட்டுக்கா உரித்துபேசும் உடகூருந்துவத்தேகும் புர, பிட்டகந்தர, அங்குறுபத்தேகந்தர, எம். பி. கட்டுக்கா உரித்துபேசும் குறுந்துவத்தேகேன நீர்வாய்க் கால், பிட்டகந்தர, நீர்வாய்க்கால், எடாடஅரூவேகெதற புஞ்சிரூல ஆராச்சியும் சிலபேர்க்கும் உரித்துபேசும் புலத்தகாகெதறவத்த, அரசாட்சிக்குள்ள பிட்டக்கொட, அடிபாதை, பல்லேகெதற சிரிவத்தேயும் சிலபேர்க்கூ ம உரித்துபேசும் பன்சலேகேன, மேற்சொல்லியவர்கள் உரித்துபேசும் வறக்காதண்டேவத்தாய, அடிபாதை, திக்கெத்தேகெதற முத்தமெனிக்காவும் சிலபேர்க்கும் உரித்துபேசும் பத்தலவத்தேகேன, ஓடை, மெதஉல பொத்தகந்தர, திக்கெத்தேகெதற முத்தமெனிக்காவும் சிலபேர்க்கும் உரித்துபேசும் பத்தலவத்தேகேன, குறுந்துகஸ்தொவேகந்தர, திக்கெத்தே முத்தமெனிக்காவும் சிலபேர்க்கும் உரித்துபேசும் பத்தலவத்தே கேன, அடிபாதை, திக்கெறெதகந்தர, பல்லேகெதற டிக்கிரூல கமரூல உரித்துபேசும் ஓயதிகஅரூவேகேன, திக்கெறெதகந்தர, மெதகும்புரேகெதற கிரிவனத்தே உரித்துபேசும் பில்லாவேவத்தேகேன, திக்கெறெதகந்தர, பிட்டகந்தர, கொல்கனுவேகந்தர, றீ. பி. கட்டுக்காகோரூலவும் சிலபேர்க்கும் உரித்துபேசும் கொல்கனுவே வத்த, மேற்சொல்லியவர்கள் உரித்துபேசும் றுப்பேஅம்பேபத்தன, எம். பி. கட்டுக்காவும் றீ. பி. கட்டுக்காவும் சிலபேர்க்கும் உரித்துபேசும் கொல்கனுவேவத்த, அடிபாதை, றீ. பி. கட்டுக்காவும் சிலபேர்க்கும் உரித்துபே சும் பட்டியகெதறபத்தன, மேற்சொல்லியவர்கள் உரித்துபேசும் பட்டியகெதறகேன, நீர்வாய்க்கால், பிட்டகந் தர, பெறஹெட்டியேகந்தர, கொலத்தென்னேகெதற அப்புசாயி உரித்துபேசும் பெறஹெட்டியேகும்புர, மகும்புரேகெதற மாலக்கா உரித்துபேசும் முல்லேஅரூவ, கொட்டகாளல்லேகந்தர, பெறஹெட்டியுடைய எல்லை, எட்டம்பிட்டியக்கு போகும் ரோட்டு.

[குறிப்பு—சொல்லிய எல்லைகளுக்கள்ளிதாய் இதன் கீழ் சொல்லப்படும் காணித்துண்டுகள் இந்த அறிக்கையிலிருந்து விலக்கினது ஆக அளவு 21 ஏக்கர் 2 றூட் 22 பர்சஸ் மேற்சொல்லிய 1,545 ஏக்கர் 7 பர் சஸ் அளப்பிடிப்படுத்தவில்லை]:—

பிரதமபடத்து இலக்கம் 31.

தண்டு.	காணியினது பெயர்.	விசாலம்.
		ஏ. றூ. ப.
25	தம்பகாவரூர	0 3 15
27	ஹே	1 0 35
62	கஸ்கொல்ல	9 2 30
65	கொட்டகாளல்லை	2 2 0
90	அங்குறுபெத்த	2 2 30
91	ஹே	4 2 32
		21 2 22

[For Tracing see page 6.]



Scale of 32 Chains to an Inch.

Sheets M ¹² 3, 4, 11, 12 and M ¹² 19, 20, 27, 28

Surveyor-General's Office,
Colombo, August 8, 1902.

P. D. WARREN,
Assistant Surveyor-General.

Situation : Pattiyagedara village in Udukinda division of Dehiwinipalata korale.

Preliminary plan 31.

Lot.	Name of Land.	Extent.			Lot.	Name of Land.	Extent.		
		A.	R.	P.			A.	R.	P.
9a ...	Balitiyannawala	...	1	3 36	36 ...	Watabeddeulpota	...	3 0 34	
16 ...	Dambagahawagura	...	233	2 0	37 ...	Do.	...	3 2 15	
24 ...	Do.	...	3	2 5	39 ...	Medahinneulpota	...	0 3 36	
26 ...	Do.	...	1	1 0	43 ...	Ganillekumbura	...	0 1 0	
29 ...	Do.	...	0	0 20	44 ...	Peellebeddeulpota	...	1 2 6	
34 ...	Tikiyaulpota	...	1	1 10					
1,220									

Lot.	Name of Land.	Extent.		Lot.	Name of Land.	Extent.	
		A.	R. P.			A.	R. P.
59	Amunabeddepatana, Maragastennepatana, Godadehigollepatana, Mahatennepatana, Moragasellehinnepatana, Nadanduhinnepatana, Nidanharuwepatana, Welihelapatana, Kondagollepatana, Egodahelapatana, Dikrodahinnepatana, Kalawitiennepatana, Ittawelhinnepatana, Huriyagasellepatana, Boragastalawepatana, Angurubeddepatana, Kurunduwattepatana, Ketaharugodapatana, Naranwelulpotepatana, Ambagahahelepatana, Ruppeambepatana, Gasgollepatana, Galweti-yahela, patana, Oyadiga-arawepatana, &c.	1,211	1 0	64	Gasgolla	0	2 30
45	Gonamalapillekele	4	1 8	66	Kottagahaella	4	3 0
58	Amunabedda	5	3 17	69	Peellebedda	2	0 12
60	Kurundugasdowa	5	3 30	89	Angurubedda	0	0 22
61	Gasgolla	7	0 5	99	Hadillaupotegoda	0	3 6
63	Do.	3	1 0	100	Hadellaupottekumbura	1	0 5
				101	Do.	2	3 10
				102	Karagastenneulpota	2	3 15
				103	Karagastennepatana	2	3 20
				104	Kalawitenna	0	3 38
				105	Galwattegodayaya	6	0 25
				106	Medaulpota	0	2 36
				107	Do.	0	1 10
				108	Do.	1	0 20
				109	Kokatiyagasulpota	1	0 36
				110	Nidanparuweulpota	0	2 7
				111	Godadehigolla	12	3 25
				112	Do.	0	3 0
				113	Maragastenna	6	1 38
				114	Inikepubedda	7	1 30
						1,545	0 7

Lots excluded.

Preliminary plan 31.				Extent.	
Lot.	Name of Land.			A.	R. P.
25	Dambagahawagura	0	3 15
27	Do.	1	0 35
62	Gasgolla	9	2 30
65	Kottagahaella	2	2 0
90	Angurubedda	2	2 30
91	Do.	4	2 32
				21	2 22

List of Boundaries of the Block comprising Lots 9a, 16, 24, 26, 29, 34, 36, 37, 39, 43, 44, 59, 45, 58, 60, 61, 63, 64, 66, 69, 89, 99, 100, 101, 102, 103, 104, 105, 106, 107, 108, 109, 110, 111, 112, 113, and 114.

Preliminary plan 31.

Lot.	Name of Land.	Lot.	Name of Land.
1	Road	40	—
2	Footpath	41	—
3	Budugegodapatana	42	Pitakandura
4	Dambagahawagurekumbura	43	Stream
5	Kahatagahaellekandura	44	Pitakandurehena
6	Kahatagahaellekumbura	45	Do.
7	Darandagedarawatta	46	Do.
8	Werelletennehena	47	Huriyagasellehena
9	Pitapolakumbura, Pitapolaulpotakumbura, Kandellekumbura, Asweddumakumbura	48	Huriyagasellekumbura
10	Water-course	49	Udakurunduwattekumbura
11	Dambagodapatana	50	Angurubeddekandura
12	Footpath	51	Kurunduwattehena
13	Balatiyannawalakumbura	52	Water-course
—	Do.	53	Do.
14	Moretota village	54	Balatgahagedarawatta
15	—	54A	Pitahagoda
16	Balatiyannawalakandura	55	Footpath
17	Peerpandowakandura	56	Pansalehena
18	Manikellekumbura	57	Warakadandewattuyaya
19	Do.	58	Batawelawattahena
19A	Stream	59	Water-course
20	Miyanellekumbura	60	Medaulpotakandura
21	Katugaha village	61	Kurundugasdowakandura
22	Do.	62	Footpath
23	Do.	63	Dikroddekandura
24	Diyallakumbura	64	Oyadiga-arawehena
25	Lewakandura	65	Peelawewattehena
26	Godatennekumbura	66	Water-course
27	Peelabeddekumbura	67	Koskanuwakandura
28	Footpath	68	Koskanuwawatta
28A	Water-course	69	Ruppeambepatana
29	Ganillekumburuyaya	70	Koskanuwewatta
30	Dodangaha-arawehena	71	Do.
31	Kondegollewatta	72	Footpath
32	Water-course	73	Pattiyagedarapatana
33	Amunabeddekandura	74	Pattiyagedarahena
34	Nayakadullehena	75	Water-course
35	Amunabeddepatana	76	Perahetiyakandura
36	Udakumburewatta	77	Perahetiyakumbura
37	Dewalekele	78	Mullearawa
38	Do.	79	Kottagahaellakandura
39	Katugaha village	80	Perahetiya village
		81	Road

II.

Lot.	Preliminary plan 31.		Extent.
	Name of Land.		
53	...	Amunabeddepatana <i>alias</i> Dewalepatana	2 1 20
54	...	Dewalekele	1 3 25
			4 1 5

on sheet M_{19, 20, 27, 28}¹², and bounded as follows: on the north by the village limit of Katugaha; on the east and south by Amunabeddepatana belonging to Crown; on the west by Udukumburewatta claimed by M. B. Katugaha and T. B. Katugaha.

මුල් සිතියම 31.

M_{19, 20, 27, 28}¹² සිතියම පත්‍රයට අඩංගු වූ:—

•	බිම්කවරිය.	ඉඩමේ නම.	බිම්තරම.	
			අ. ර. ප.	ව. ප. ප.
	53	අමුණුබැද්දේ පතන නොහොන්	2	1 20
		දේවාලේ පතන
	54	දේවාලේ කැලේ	1	3 25
			4	1 5

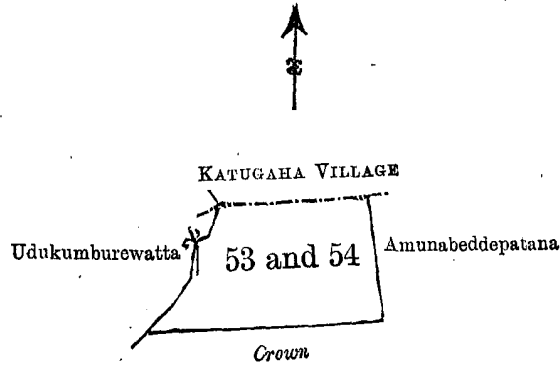
මෙම මාසිම—උතුරට කවුගහ ගම්ඉමද; නැගෙනහිරට සහ දකුණට රජසන්තක අමුණුබැද්දේ පතනද; බස්නාහිරට දැම. බි. කවුගහ සහ වි. බි. කවුගහ විසින් අයිතිවාසිකම් කියන උඩුකුඹුරේ වස්තද.

M_{19, 20, 27, 28}¹² ම් අளவுක්කදාසියில்,

පிரාමපද්මා ඉලක්කම 31.

අංක.	කාණියින පෙයාර.	විචාරම.	
		අ. ර. ප.	ව. ප. ප.
53	...	අඟුණපෙත්තේපත්ත අල්ලා තේවෙලෙපත්ත	2 1 20
54	...	තේවෙලෙකේලේ	1 3 25
			4 1 5

ආර්ථය, වැටුප්-කර්මකාරයන්ගේ; ඔවුන්ගේ මෙහෙයුම්-අරාචකර්මයන්ගේ අඟුණපෙත්තේපත්ත; මෙහෙයුම්-පි. පි. කර්මකාරයන්ගේ. පි. කර්මකාරයන්ගේ මෙහෙයුම්-අඟුණපෙත්තේපත්ත.



Scale of 8 Chains to an Inch.

Situation: Pattiyagedara village in Udukinda division of Dehiwinipalata korale.

Lot.	Preliminary plan 31.		Extent.
	Name of Land.		
53	...	Amunabeddepatana <i>alias</i> Dewalepatana	2 1 20
54	...	Dewalekele	1 3 25
			4 1 5

Sheet M_{19, 20, 27, 28}¹²

Surveyor-General's Office,
Colombo, August 8, 1902.

P. D. WARREN,
Assistant Surveyor-General.

III.

Preliminary plan 31.

Lot.	Name of Land.	Extent. A. R. P.
55	Amunabeddepatana	5 3 13

on sheet M¹²_{19, 20, 27, 28} and bounded as follows : on the north by Udukumburewatta claimed by M. B. Katugaha and T. B. Katugaha ; on the east by Udukumburewatta claimed by ditto, Amunabeddepatana belonging to Crown, and the ditch ; on the south by the Amunabeddekandura ; on the west by Udukumburewatta claimed by M. B. Katugaha and T. B. Katugaha, Udukumburewattehena claimed by ditto.

M¹²_{19, 20, 27, 28} සිතියම්පත්‍රයට අංශුව : —

මුල් සිතියම 31.

බිම්බවිවිස.	ඉඩමේ නම.	විම්බරම.
55	අමුණෙබැද්දේ පතන ...	අ. රු. ප. 5 3 13

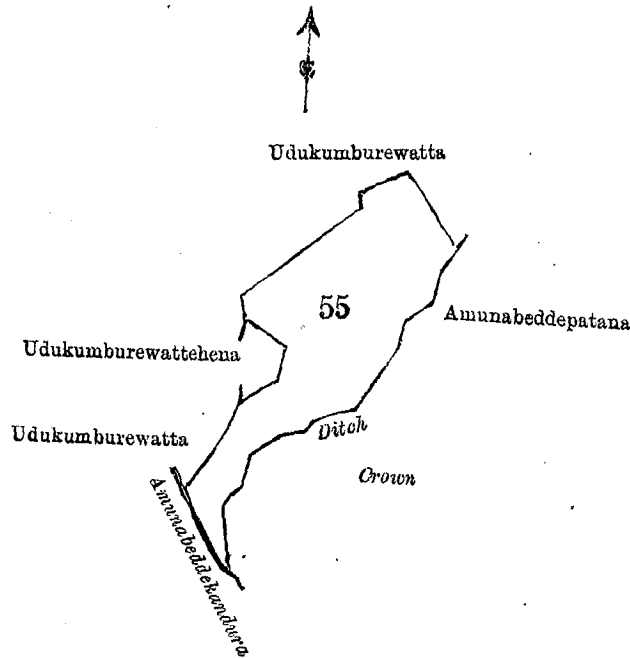
මීට මායිම—උතුරට ඇම්. බී. කටුගහ සහ ටී. බී. කටුගහ විසින් අයිතිවාසිකම් කියන උඩකුඹුරේ වත්තද ; නැගෙනහිරට එම අයවල් විසින් අයිතිවාසිකම් කියන උඩකුඹුරේ වත්තද, රජසන්තක අමුණබැද්දේ පතනද, අහලද ; දකුණට අමුණබැද්දේ කඳුරද ; බස්නාහිරට ඇම්. බී. කටුගහ සහ ටී. බී. කටුගහ විසින් අයිතිවාසිකම් කියන උඩකුඹුරේ වත්තද, එම අය විසින් අයිතිවාසිකම් කියන උඩකුඹුරේ වත්තේ වේතද.

M¹²_{19, 20, 27, 28} ම අභ්‍යන්තර ප්‍රකාශය,

පිරිසිදු පිටපත 31.

අංශුව.	කාරණයෙන් පැහැදිලි කළ නම.	විස්තාරය.
55	අමුණෙබද්දේ පතන ...	අ. රු. ප. 5 3 13

ඉස්කො, වැටුණ-ඉ. පී. කටුගහ සහ ටී. පී. කටුගහ විසින් අයිතිවාසිකම් කියන උඩකුඹුරේ වත්තද ; නැගෙනහිරට එම අයවල් විසින් අයිතිවාසිකම් කියන උඩකුඹුරේ වත්තද, රජසන්තක අමුණබැද්දේ පතනද, අහලද ; දකුණට අමුණබැද්දේ කඳුරද ; බස්නාහිරට ඇම්. බී. කටුගහ සහ ටී. බී. කටුගහ විසින් අයිතිවාසිකම් කියන උඩකුඹුරේ වත්තද, එම අය විසින් අයිතිවාසිකම් කියන උඩකුඹුරේ වත්තේ වේතද.



Scale of 8 Chains to an Inch.

Situation : Pattiyagedara village in Udukinda division of Dehiwinipalata korale.

Preliminary plan 31.

Lot.	Name of Land.	Extent. A. R. P.
55	Amunabeddepatana	5 3 13

Sheet M¹²_{19, 20, 27, 28}

IV.

Preliminary plan 31.

Lot.	Name of Land.	Extent. A. R. P.
1 ...	Ensalbedda ...	1 0 0

on sheet M_{3, 4, 11, 12}¹² and bounded as follows : on the north and east by the Lewwekandura ; on the south by Dodangaharawehena claimed by T. B. Katugaha, Ratamahatmaya of Yatikinda ; on the west by the minor road to Moretota, the village limit of Perahettiya.

M_{3, 4, 11, 12}¹² සිතියමපත්‍රයට අඩංගුවූ :—

මුල් සිතියම 31.

බිම්කව්චිය.	ඉඩමේ නම.	විමිතරම. අ. රූ. ප.
1 ...	එනසල්බෙද්ද ...	1 0 0

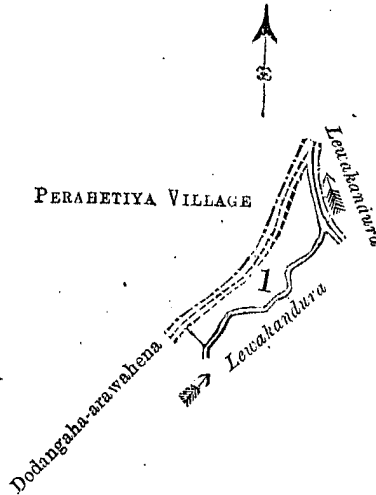
මීට මානිම—ලතුරට සහ නැගෙනහිරට ලෙව්වේ කදුරද ; දකුණට පී. බී. කවුගහ යටිතිද රවේ මහත්මයා විසින් අයිතිවාසිකම් කියන දෙවනගහ අරුවේ හේනද ; බස්නාහිරට මොරේතොටට යන සුළුපාරද, පෙරහෙව්වියේ ගම්ඉමද.

M_{3, 4, 11, 12}¹² ම අளவுக்கடතාශීය,

பிரதமபடத்து இலக்கம் 31.

தகவல்.	காணியினது பெயர்.	விசாலம். ஏ. ரூ. ப.
1 ...	என்சால்பெத்த ...	1 0 0

எல்லை, வடக்கும் கிழக்கும்-லெவ்வேகந்தூர் ; தெற்கு-பீ. பி. கட்டுகா யட்டகிந்த றட்டேமகத்தமயா உரித்துபேசும் தொடர் கா அறுவேகேன ; மேற்கு-மொரேத்தொடக்குபோரும் ரோட்டு, பெறறெட்டியுடைய எல்லை



Scale of 8 Chains to an Inch.

Situation : Pattiyagedara village in Udukinda division of Dehiwinipalata korale.

Preliminary plan 31.

Lot.	Name of Land.	Extent. A. R. P.
1 ...	Ensalbedda ...	1 0 0

Sheet M_{3, 4, 11, 12}¹²

Surveyor-General's Office,
Colombo, August 8, 1902.

P. D. WARREN,
Assistant Surveyor-General.