

SUPPLEMENT

TO

The Ceylon Government Gazette,

PART III.

FRIDAY, DECEMBER 12, 1902.

NOTICE UNDER THE WASTE LANDS ORDINANCES, 1897, 1899, AND 1900.

TAKE notice, that unless within three months from the 5th day of December, 1902, the persons, if any, who claim any interest in the lands hereinafter mentioned or in any one or more of such lands or to some interest therein, make claim in person or in writing to the said lands or to some interest therein to the Special Officer appointed under section 28 of "The Waste Lands Ordinances, 1897, 1899, and 1900," at his office at Galle :

Such Special Officer, in pursuance of the powers vested in him by the said Ordinances, will declare by writing under his hand that the said lands or such of them, as to which no claim has been made, are the property of the Crown.

J. G. FRASER,
Special Officer.

Description of Lands referred to.

The following lots, situated in the village of Wellewela in the Dahiwinipalata korale of the Udukinda division, in the Province of Uva, as described in the annexed certified tracings :—

| I. | | Preliminary plan 18. | | | Extent. | |
|------|---------------------|----------------------|----|----|---------|-------|
| Lot. | Name of Land. | | | | A. | R. P. |
| 12 | Dandupolaellepatana | .. | .. | .. | 3 | 1 10 |
| 13 | Pitahaellekanda | .. | .. | .. | 17 | 2 12 |
| | | | | | 20 | 3 22 |

on sheet M_{3, 4, 11, 12}, and bounded as follows: on the north by the water-course, the main road to Badulla; on the east by Wellekumburewatta sold by Crown to Idamegedara Siyatu (T.P. 51,422) Pitaellewattuyaya claimed by Alutgedara Ganeti Pitahaellekade Nonnohami and others, Gannilehena claimed by Udahagedara Vidane and others, the Matetille-oya; on the south by the main road from Badulla to Nuwara Eliya; on the west by the main road from Badulla to Nuwara Eliya, Dandupole-ellewatta belonging to Crown, the Matetille-oya.

මේ 1902 ස්වල්ප දෙසැම්බ් මස 5 වෙනි දින පටන් තුන්මාසයක් ඇතුළතදී මෙහි පහත දක්වන ඉඩමවලට නොහොත් ඉන් එකකට නොහොත් වැඩිගණනකට යම් අයිතිවාසිකමක් තිබෙන යම් අයෙක් ඇත්නම් ඒ අය විසින් ප්‍රධානිම සම්බන්ධ වන 1897, 1899 සහ 1900 ආඥාපනත්වල 28 වෙනි වගන්තියේ ප්‍රකාරයට පත්කරණ ලැබූ විශේෂ මහත්මියරයානන්තාන්තේගේ ගාල්ලේ කන්තෝරු වේදී උන්තාන්තේගේ ඉදිරිපිටට ඇවිත් පෙනීසිට හෝ ලියවිල්ලකින් එකී ඉඩමවලට නොහොත් ඊට ඇති යම් කොටසකට කිසි අයිතිවාසිකමක් පෙන්වා සිටිනට නොයෙදුනොත්, එකී විශේෂ මහත්මියරයානන්තාන්තේගේ ඉහතකී ආඥාපනත්වලින් ලැබී තිබෙන බලවල ප්‍රකාරයට, අයිතිවාසිකම් නොකියාපු එකී ඉඩම් එක්කෝ එයින් අයිතිවාසිකමක් ගෙණැරදක්වනට නොයෙදෙන සෑම ඉඩම රජසන්තක ඉඩම හැටියට උන්තාන්තේගේ අත්සන ඇති ලියවිල්ලකින් උන්තාන්තේ විසින් ප්‍රකාශ කරණව මෙයින් දැනගත යුතුයි.

ජේ. ජී. ප්‍රේසර්,
විශේෂ මහත්මියරයානන්තාන්තේගේ.

උඩ පලාතට අයිති උඩුකිඳ කොට්ඨාසයේ දෙහිවිහිපලාතකෝරලේ වේල්ලේවෙල යන ගම පිහිටා තිබෙන මීට අමුණාපු සහතික සිතියම්වල පෙනීසන මෙහි පහත දක්වන බිම්කට්ටි, එනම් :—

| I. | | මුල් සිතියම 18. | | | බිම්තරම. | |
|---------------------------|-------------------------|-----------------|----|----|----------|-------|
| M _{3, 4, 11, 12} | සිතියම්පත්‍රයට අඩංගු :— | ඉඩමේ නම. | | | අ. | ර. ප. |
| 12 | .. | දඹුපොලඇල්ලේපහණ | .. | .. | 3 | 1 10 |
| 13 | .. | පිටහඇල්ලේකන්ද | .. | .. | 17 | 2 12 |
| | | | | | 20 | 3 22 |

මීට මායිම්—උතුරට වතුරබස්නාවද, බදුල්ලට යන මහපාරද; නැගෙනහිරට ආණ්ඩුව විසින් ඉඩමේගෙදර සිනාතුව. විකුණාපු වෙල්ලේකුමුරුවන්තද (T.P. 51,422) අළුත්ගෙදර ගණිඇති, පිටහ ඇල්ලේසඩේ නොත්තෝරුම සහ තවත් අයවල් විසින් අයිතිවාසිකම් කියන පිටහැල්ලේවතුණාද, උඩහගෙදර විදුගේ සහ තවත් අයවල් විසින් අයිතිවාසිකම් කියන ගන්තියේගේතද, මාතැවිල්ලේ මයද; දකුණට බදුල්ලේ සිට නුවරඑළියට යන මහපාරද; බස්නාහිරට බදුල්ලේ සිට නුවරඑළියට යන මහපාරද, රජසන්තක දඹුපලේඇල්ලේවන්තද, මාතැවිල්ලේමයද.

இவ்வறிவித்தலின் தேதியாகிய 1902 ம் வருஷ-த்து மார்ச்சுமீ 5 ந்தேதியிலிருந்து மூன்று மாதத்திற் குள்ளாக இதன் கீழ் விவரித்திருக்கும் காணிகளை அல்லது அக்காணிகளி லெவற்றையும் குறித்து உரித்தப் பேசுவோர்கள் யாருமிருந்தால், அவர்கள் 28 ம் பிரிவின்படி பானான காணிகளின் சட்டங்களின் 1897, 1899, 1900 ம் வருஷங்களில் ஏற்படுத்திய சூறிப்பான உத்தியோகஸ்தர் மூன்பாக் காலி அவரது கந்தோரில் முகமுக மாய் அல்லது எழுத்து மூலமாக தெரிபட்டு மேற்படி காணிகளை அல்லது அவற்றி லெதையும் குறித்து யாதம் உரிமை அல்லது உடந்தை காண்பியாதிருந்தால், மேற்சொல்லிய சூறித்த உத்தியோகஸ்தர் தம்மில் சொல்லப் பட்ட கட்டளைச்சட்டங்களினால் தனக்குக் கொடுத்திருக்கும் தத்தவங்களைக்கொண்டு தன் கையொப்பமிட்டு எழுத்து மூலமாய் சொல்லப்பட்ட காணிகளை அல்லது அவைகளின் உரித்தைப் பேசப்பட்டவர்கள் வெளிப்பா விடில் முடிக்குரிய ஆண மென்று வெளியரங்கப்படுத்தவார்.

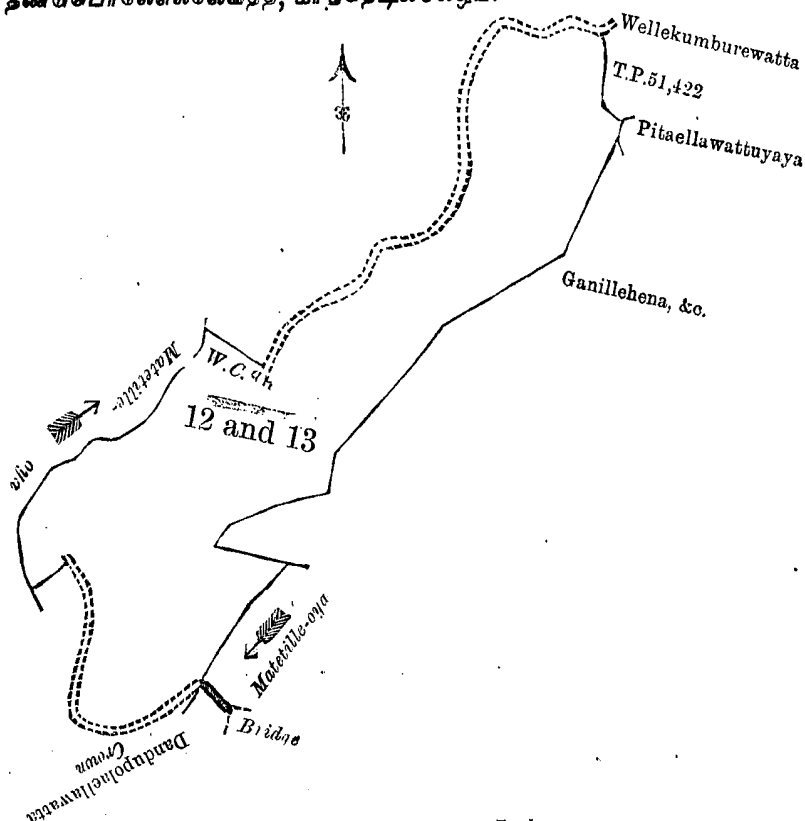
ஜே. ஜி. பெரேஸர்,

சொல்லப்பட்ட காணிகளின் விவரம். குறிப்பான உத்தியோகஸ்தர்.

ஊவா மாகாணத்தின் உடுக்கிந்தை பகுதியில் செவ்வி வினிப்பலாத்தைக் கோறையைச்சேர்ந்த வெல்?ல வெல என்னும் கிராமத்திலுள்ள இதன் கீழ் சொல்லப்படும் காணிகளைத் தண்டுகள், அந்தாவது இத்தோடணத்துக் குறிக்கப்பட்டு உறுதிப்படுத்திய டாப்பில் விவரிக்கப்பட்டிருக்கின்றன :—

| M ₃ , 4, 11, 12 ம் அளவுக்கடதாசியில், | | I. | விசாலம். |
|---|-------------------------|-------------------|-----------|
| தண்டு. | பிரதமபடத்து இலக்கம் 18. | காணியினது பெயர். | ஏ. ரூ. ப. |
| 12 | ... | தண்டுபொலளல்பேத்தன | 3 1 10 |
| 13 | ... | பிட்டகளல்லேகண்ட | 17 2 12 |
| | | | 20 3 22 |

எல்லை, வடக்கு-நீர்வாய்க்கால், வதுலைக்குபோகும் பெரியரேட்டு; கீழ்க்கு-இடமெகதற சீயாத்தக் கு அரசாட்சியாரால் விற்ப்பட்டிருக்கும் வெல்லேகும்புரேவத்த (T.P. 51,422), அதுத்தகெதற கண்ணி பிடகளல்லேகடே நொன்னூயியும் சிலபேர்களும் உரித்தபேசும் பிட்டகளல்லேவத்தயாய, உடகெதற விதா னையும் சிலபேர்களும் உரித்தபேசும் கண்ணிலேகேன, மாத்தெடில்லேயு; தெற்கு-வதுலையிலிருந்து னுவர எலியவுக்குபோகும் பெரிய ரேட்டு; மேற்கு-வதுலையிலிருந்து னுவரஎலியவுக்குபோகும் பெரிய ரேட்டு, அரசாட்சிக்குள்ள தண்டுபொலளல்பேவத்த, மாத்தெடில்லேயு.



Scale of 8 Chains to an Inch.

Situation : Wellewela village in Udukinda division of Dehiwinipalata korale.

Preliminary plan 18.

| Lot. | Name of Land. | Extent. |
|------|---------------------|----------|
| | | A. R. P. |
| 12 | Dandupolaellapatana | 3 1 10 |
| 13 | Pitahallekanda | 17 2 12 |
| | | 20 3 22 |

Surveyor-General's Office,
Colombo, August 5, 1902.

Sheet M₃, 12
4, 11, 12

P. D. WARREN,
Assistant Surveyor-General.

II.

Preliminary plan 18.

| Lot. | Name of Land. | Extent. A. R. P. |
|-------|------------------------|---------------------|
| 4 ... | Migollepatana ... | 3 2 5 |
| 5 ... | Halielatennapatana ... | 3 2 17 |
| | | 7 0 22 |

on sheet M_{3, 4, 11, 12}¹² and bounded as follows: on the north by the Migollekandura; on the east by the footpath, Bedde-ellepatana belonging to Crown; on the south by the Bedde-ellekandura; on the west by the Matetille-oya.

M_{3, 4, 11, 12}¹² සිතියමෙහි අඩංගු වූ :—

මුල් සිතියම 18.

| බිම්කට්ටිය. | ඉඩමේ නම. | විමතරම. අ. ර. ප. |
|-------------|--------------------|---------------------|
| 4 ... | මිගොල්ලේපතණ ... | 3 2 5 |
| 5 ... | හාලිඇලතැන්නේපතණ .. | 3 2 17 |
| | | 7 0 22 |

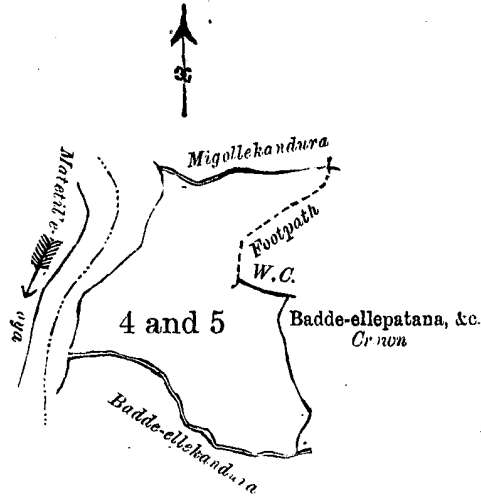
මෙම මාසිම—උතුර මිගොල්ලේකදුරද; නැගෙනහිර අඩිපාරද, රජසන්තක බැද්දේඇල්ලේපතණද; දකුණට බැද්දේඇල්ලේකදුරද; බස්නාහිර මාතෑවිල්ලේමයද.

M_{3, 4, 11, 12}¹² ම අளவுக்க-තාපියිම,

විෂයයට අදාළ වූ මිලකම 18.

| නම. | භාණ්ඩයෙහි නම. | විෂයය. අ. ර. ප. |
|-------|---------------------|--------------------|
| 4 ... | මිගොල්ලේපතණ ... | 3 2 5 |
| 5 ... | හාලිඇලතැන්නේපතණ ... | 3 2 17 |
| | | 7 0 22 |

ඉස්ස, වැටුණ-මිගොල්ලේකදුර; කිසිම-අඩිපාර, අරසාටිමුණ වෙත්තේපතණ; මෙරු-වෙත්තේපතණ; මෙරු-මාත්තේපතණ.



Scale of 8 Chains to an Inch.

Preliminary plan 18.

Situation: Wellewela village in Udukinda division of Dehiwinipalata korale.

| Lot. | Name of Land. | Extent. A. R. P. |
|-------|------------------------|---------------------|
| 4 ... | Migollepatana ... | 3 2 5 |
| 5 ... | Halielatennapatana ... | 3 2 17 |
| | | 7 0 22 |

Sheet M_{3, 4, 11, 12}¹²

Preliminary plan 18.

| Lot. | Name of Land. | Extent. A. R. P. |
|------|----------------|---------------------|
| 8 | Edandagawahena | 5 1 22 |

on sheet M_{3, 4, 11, 12}¹² and bounded as follows : on the north by the Bedde-ellekandura ; on the east and south by the Gansabhawa road ; on the west by the Matetille-oya.

M_{3, 4, 11, 12}¹² சிவீயமபலயம் அலிஷ்டி :-

இலீ சிவீயம் 18.

| விமகலிவீயம். | ஓயிமே வம். | விமகலம். |
|--------------|------------|----------|
| 8 | ... | ... |

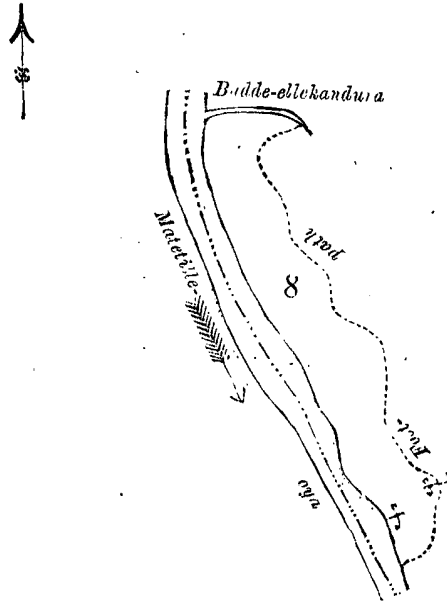
இவ் மாகிமீ-புலுரம் வடேடேபுலீலேகடூரம்; வடேயலூரம் வட டகூலம் வலீயலாபாரம்; வட வாரம் மாகிமீலீலீயம்.

M_{3, 4, 11, 12}¹² ம் அளவுக்கடநாசியம்,

பிரதமபடத்து இலக்கம் 18.

| தண்டி. | காணியினது பெடர். | விசாலம். |
|--------|------------------|----------|
| 8 | ... | ... |

எல்லை, வடக்கு-வெத்தேஎல்லேகர்தூ; சிழக்கும் தெற்கும்-கம்பாவலூட்டி; மேற்கு-மாத்மேடிம் லேயம்.



Scale of 8 Chains to an Inch.

Situation : Wellewela village in Udukinda division of Dehiwinipalata korale.

Preliminary plan 18.

| Lot. | Name of Land. | Extent. A. R. P. |
|------|----------------|---------------------|
| 8 | Edandagawahena | 5 1 22 |

Sheet M_{3, 4, 11, 12}¹²

Surveyor-General's Office,
Colombo, August 5, 1902.

P. D. WARREN,
Assistant Surveyor-General.