

சொல்லப்பட்ட காணிகளின் விவரம்.

ஊவா மாகாணத்தின் உடுக்கிந்தை பகுதியில் தெயிலிப்பலாத்தைக் கோறையைச்சேர்ந்த பெறஹெட்டிய என்னும் கிராமத்திலுள்ள இடம் கீழ் சொல்லப்படும் காணித்துண்டுகள், அஃதாவது இத்தோடணத்துக் குறிக்கப்பட்டு உறுதிப்படுத்திய டாப்புகளில் விவரிக்கப்பட்டிருக்கின்றன :—

I.

M_{3, 4, 11, 12}¹² ம் அளவுக்கடதாசியில்,

பிரதமபடத்து இலக்கம் 30.

துண்டு.

காணியினது பெயர்.

வீசாலம்.

ஏ. அ. ப.

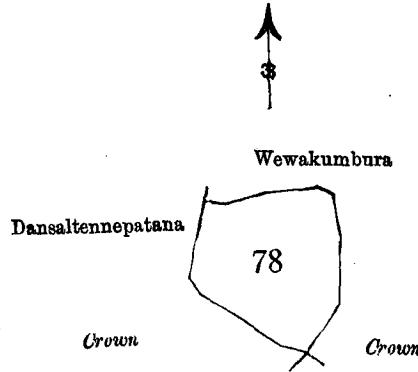
78

...

வெவகேன அல்லது தன்ஸல்தென்னேப்பத்தன

... 3 1 0

எல்லை, வடக்கு-அரசாட்சிக்குள்ள வெவேரும்புர; கிழக்கு-அரசாட்சிக்குள்ள வெவேரும்புர; தெற்கும் மேற்கும்-அரசாட்சிக்குள்ள தன்ஸல்தென்னேப்பத்தன.



Scale of 8 Chains to an Inch.

Situation : Perahetiya village in Udukinda division of Dehiwinipalata korale.

Preliminary plan 30.

Lot.	Name of Land.	Extent. A. R. P.
78	Wewahena alias Dansaltennepatana	3 1 0

Sheet M_{3, 4, 11, 12}¹²

Surveyor-General's Office,
Colombo, September 11, 1902.

P. D. WARREN,
Assistant Surveyor-General.

II.

Preliminary plan 30.

Lot.	Name of Land.	Extent. A. R. P.
24	Deiyannearawegoda	1 1 18

on sheet M_{3, 4, 11, 12}¹² and bounded as follows : on the north and east by Deiyannegodapatana belonging to Crown, on the south by Dambagaha-arawa claimed by Kahatagahagodagedara Menika and others, on the west by Deiyannearawagodapatana belonging to Crown.

M_{3, 4, 11, 12}¹² கிணியேப்பதனம் அடங்கியது :—

இலக்கம் 30.

நிலை கட்டுப்பாடு.

பெயர்.

நிலை.

ஏ. அ. ப.

24

...

தெயன்னே அருவெகொட

...

... 1 1 18

மேல் மூல்கு-சுழை சங்கு அல்லது தெயன்னே அருவெகொடபுர; கிழக்கு-ககட்டகொடபுர; தெற்கும் மேற்கும்-சுழை சங்கு அல்லது தெயன்னே அருவெகொடபுர; தெற்கும் மேற்கும்-சுழை சங்கு அல்லது தெயன்னே அருவெகொடபுர.

M_{3, 4, 11, 12}¹² ம் அளவுக்கடதாசியில்,

பிரதமபடத்து இலக்கம் 30.

துண்டு.

காணியினது பெயர்.

வீசாலம்.

ஏ. அ. ப.

24

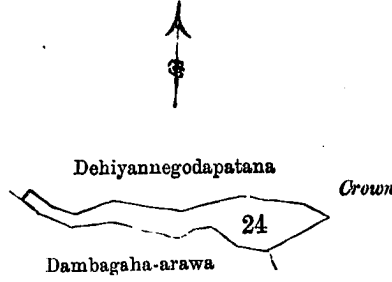
...

தெயன்னே அருவெகொட

...

... 1 1 18

எல்லை, வடக்கும் கிழக்கும்-அரசாட்சிக்குள்ள தெயன்னே அருவெகொடபுர; தெற்கும் மேற்கும்-சுழை சங்கு அல்லது தெயன்னே அருவெகொடபுர; தெற்கும் மேற்கும்-சுழை சங்கு அல்லது தெயன்னே அருவெகொடபுர.



Scale of 8 Chains to an Inch.

Situation : Perahetiya village in Udukinda division of Dehiwinipalata korale.
Preliminary plan 30.

Lot.	Name of Land.	Extent. A. R. P.
24	Deiyannearawegoda	1 1 18

Sheet M_{3, 4, 11, 12}¹²

Surveyor-General's Office,
Colombo, September 11, 1902.

P. D. WARREN,
Assistant Surveyor-General.

III.

Preliminary plan. 30.

Lot.	Name of Land.	Extent. A. R. P.
46	Wathuelapotapatana	0 1 13

on sheet M_{3, 4, 11, 12}¹²; and bounded as follows : on the north by Watuwelpotakumbura claimed by Alakola-arawe Appuhami and others, on the east, south, and west by Watuwelpotapatana belonging to Crown.

M_{3, 4, 11, 12}¹² සිතියම පනුවට අඩංගු වූ :—

මුල් සිතියම 30.

බිම් කවරිය.	ඉඩමේ නම.	බිම්තරම. අ. රු. ප.
46	වතුඇල්පොතපතන	0 1 13

මීට මාසිම්—උතුරට අලුකොලඅතුවේ අප්පුහාමි සහ නවත් අසවල් විසින් අසිතිවාසිකම කියන වතුඇල්පොතකුඹුරද; නැගෙනහිරට, දකුණට සහ බස්නාහිරට රජසන්නක වතුඇල්පොතපතනද.

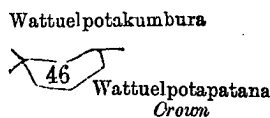
M_{3, 4, 11, 12}¹² ම අளவுக்கද නාසියිල්,

III.

පිරතමපදත්තු ඉலක්කම් 30.

නුණ්ඩ.	කාණියිනු පෙයාර්.	විෂාලම. අ. රු. ප.
46	වත්තුවෙල්පොතපතන	0 1 13

ආවේ, වැට්ටු-අලකොලඅතුවේ අප්පුහාමියුම් සිලපෝරුමුම් උරිත්තුවෙසුම් වත්තුවෙල්පොතපතනද; සිමුක්කම් තෙරුමුම් මෙරුමුම්-අරසාට්ටිකුණු පත්තුවෙල්පොතපතනද.



Scale of 8 Chains to an Inch.

Situation : Perahetiya village in Udukinda division of Dehiwinipalata korale.
Preliminary plan 30.

Lot.	Name of Land.	Extent. A. R. P.
46	Wathuelpotapatana	0 1 13

Sheet M_{3, 4, 11, 12}¹²

Surveyor-General's Office,
Colombo, September 11, 1902.
1,248

P. D. WARREN,
Assistant Surveyor-General.

IV.
Preliminary plan 30.

Lot.	Name of Land.	Extent. A. R. P.
44 ...	Watuelpota ...	1 0 0
45 ...	Do. ...	1 0 10
		<u>2 0 10</u>

on sheet M_{3, 4, 11, 12}¹², and bounded as follows: on the north by Kirindigodapatana belonging to Crown; on the east by Kirindigodapatana belonging to Crown, Wattuelpotakumbura claimed by Alakola-arawe Appuhami and others, Wattuelpotapatana belonging to Crown; on the south by Wattuelpotapatana belonging to Crown; and on the west by Wattuelpotapatana belonging to Crown.

M_{3, 4, 11, 12}¹² සිතියම පත්‍රයට අඩංගුවූ :—

මුල් සිතියම 30.

බිම් කවරිය.	ඉඩමේ නම.	බිම්තරම. අ. රූ. ප.
44 ...	වතුඇල්පොත ...	1 0 0
45 ...	එම ...	1 0 10
		<u>2 0 10</u>

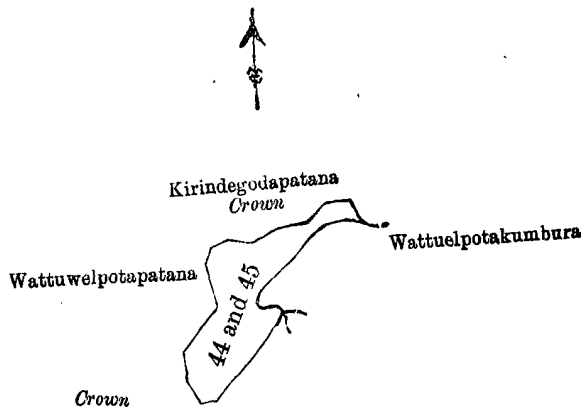
මෙම මාසිම—උතුරට රජසත්තක කිරිදිගොඩපතනද; නැගෙනහිරට රජසත්තක කිරිදිගොඩපතනද, අලුකොලුඅරුවේ අප්පුහාමි සහ තවත් අය විසින් අසිතිවාසිකම් කියන වතුඇල්පොත කුඹුරද; රජසත්තක වතුඇල්පොතපතනද; දකුණට රජසත්තක වතුඇල්පොතපතනද; බස්නාඉරට රජසත්තක වතුඇල්පොතපතනද.

M_{3, 4, 11, 12}¹² ම් අඟවුස්සකදාසියில்,

විෂයයට අදාළ වූ ඉඩමේ 30.

අංක.	කාණ්ඩයේ නම.	විෂයයට. අ. රූ. ප.
44 ...	වත්තුවෙල්පොත්ත ...	1 0 0
45 ...	ඉඩ. ...	1 0 10
		<u>2 0 10</u>

ඉඩම, වැටුප්-අරසාදිසිටුණු සිතියමකොටස්වන්න; කිරිදිගොඩ-අරසාදිසිටුණු සිතියමකොටස්වන්න, අවකොල අලුකොලු අප්පුහාමි සිලපේරුම උතුරුපසට වත්තුවෙල්පොත්තමුර, අරසාදිසිටුණු වත්තුවෙල්පොත්තමුර; මෙරු-අරසාදිසිටුණු වත්තුවෙල්පොත්තමුර; මෙරු-අරසාදිසිටුණු වත්තුවෙල්පොත්තමුර.



Scale of 8 Chains to an Inch.

Situation : Perahetiya village in Udukinda division of Dehiwinipalata korale.

Preliminary plan 30.

Lot.	Name of Land.	Extent. A. R. P.
44 ...	Wattuelpota ...	1 0 0
45 ...	do. ...	1 0 10
		<u>2 0 10</u>

Sheet M_{3, 4, 11, 12}¹²

Surveyor-General's Office,
Colombo, September 11, 1902.

P. D. WARREN,
Assistant Surveyor-General.