

SUPPLEMENT

TO

The Ceylon Government Gazette,

PART III.

FRIDAY, DECEMBER 12, 1902.

NOTICE UNDER THE WASTE LANDS ORDINANCES, 1897, 1899, AND 1900.

TAKE notice, that unless within three months from the 12th day of December, 1902, the persons, if any, who claim any interest in the lands hereinafter mentioned or in any one or more of such lands or to some interest therein, make claim in person or in writing to the said lands or any of them or to some interest therein, to the Special Officer appointed under section 28 of "The Waste Lands Ordinances, 1897, 1899, and 1900," at his office at Galle :

Such Special Officer, in pursuance of the powers vested in him by the said Ordinances, will declare by writing under his hand that the said lands or such of them, as to which no claim has been made, are the property of the Crown.

J. G. FRASER,
Special Officer.

Description of Lands referred to.

The following lots, situated in the village of Perahettiya in the Dehiwinipalata korale of the Udukinda division, in the Province of Uva, as described in the annexed certified tracings :—

I.		Preliminary plan 30.	Extent.
Lot	Name of Land.		A. R. P.
98	Perahettiyehena, Wiharekelehena, &c.		7 0 0

on sheet M 12
19, 20, 27, 28, and bounded as follows : on the north by Wiharehelapatana belonging to Crown ; on the east by Perahettiyewatta claimed by Dehipola Siyatu and Ranhami, Wiharawattekumbura claimed by Perahettiyegedara Ranhami, Wiharearawa claimed by Malitte Wihare, Perahettiyawatta claimed by Dehipola Siyatu and Ranhami ; on the south by the water-course, Perahettiyekumbura claimed by Dehipola Siyatu and Ranhami, the Perahettiyekandura, Embulambearawa claimed by Malittewihare, the water-course, Embulambearawa claimed by Malittewihare, the Perahettiyekandura, the Pitakandura ; on the west by Uduwure claimed by Pambededara Menikrala and others, the water-course, the Gansabhawa path, Wiharehelapatana belonging to Crown, the water-course.

මේ 1902 ක්වූ දෙසැම්බ් මස 12 වෙනි දින පටන් තුන්මාසයක් ඇතුළතදී මෙහි පහත දක්වන ඉඩම්වලට නොහොත් ඉන් එකකට නොහොත් වැඩිගණනකට යම් අයිතිවාසිකමක් තිබෙන යම් අයෙක් ඇත්නම් ඒ අය විසින් මුද්‍රිතව සලකුණු වූ විශේෂ මනුෂ්‍යවරයානන්තාන්තේශ් ගාල්ලේ කන්තෝරුවේදී උන්තාන්තේශ් ඉදිරිපිට ඇවිත් පෙනීසිටි හෝ ලියවිල්ලකින් එකී ඉඩම්වලට නොහොත් ඒට ඇති යම් කොටසකට කිසි අයිතිවාසිකමක් පෙන්වා සිටිනට නොයෙදුනොත්, එකී විශේෂ මනුෂ්‍යවරයානන්තාන්තේශ් ඉහතකී ආඥාපණ්වලින් ලැබී තිබෙන බලවල ප්‍රකාරයට, අයිතිවාසිකම් නොතිසායු එකී ඉඩම් එක්කෝ එයින් අයිතිවාසිකමක් ගෙණහැරදක්වනට නොයෙදුන සෑම ඉඩම් රාජසන්තක ඉඩම් හැටියට උන්තාන්තේශ් අත්සන ඇති ලියවිල්ලකින් උන්තාන්තේ විසින් ප්‍රකාශකරණ බව මෙයින් දැනගත යුතුයි.

ජේ. ජී. ෆ්‍රේසර්,
විශේෂ මනුෂ්‍යවරයානන්තාන්තේශ්.

ඉඩම්වල තොරතුරු.

උඩ පලාතට අයිති උඩුකිඳ කොට්ඨාසයේ දෙහිවිනිපලාත කෝරලේ පෙරහෙට්ටිය යන ගම පිහිටා තිබෙන මීට අමුණාපු සහතික සිතියම්වල පෙනෙන මෙහි පහත දක්වන බිම්කවිටි, එනම් :—

I.		මිලි සිතියම 30.	බිම්තරම.
M 19, 20, 27, 28	සිතියම්පත්‍රයට අඩංගු වූ :—		අ. රූ. ප.
බිම්කවිටිය.	ඉඩමේ නම.		
98	පෙරහෙට්ටියේහේන, විහාරේකැලේහේන සහ තවත් හේන්		7 0 0

මීට මාසිම්—උතුරට රාජසන්තක විහාරේහෙලේපනාවද; නැගෙනහිරට දෙහිපොල සියාතු සහ රන්හාම් විසින් අයිතිවාසිකම් කියන පෙරහෙට්ටියේවත්තද, පෙරහැටියේ රන්හාම් විසින් අයිතිවාසිකම් කියන විහාරවත්තේ කුඹුරද, මලිත්තේ විහාරේ විසින් අයිතිවාසිකම් කියන විහාරේඅරවද, දෙහිපොල සියාතු සහ රන්හාම් විසින් අයිතිවාසිකම් කියන පෙරහෙට්ටියේවත්තද; දකුණට වතුර බස්නාවද, දෙහිපොල සියාතු සහ රන්හාම් විසින් අයිතිවාසිකම් කියන පෙරහෙට්ටියේකුඹුරද, පෙරහෙට්ටියේ කඳුරද, මලිත්තේ විහාරේ විසින් අයිතිවාසිකම් කියන ඇඹුල්අඹේඅරවද, වතුරබස්නාවද, මලිත්තේ විහාරේ විසින් අයිතිවාසිකම් කියන ඇඹුල්අඹේඅරවද, පෙරහෙට්ටියේ කඳුරද, පිටකඳුරද; බස්නාඉරට පඹේගෙදර මැනික්රල සහ තවත් අයවල් විසින් අයිතිවාසිකම් කියන උඩුතුරේද, වතුර බස්නාවද, ගම්සහා පාරද, රාජසන්තක විහාරේහෙල පනාවද, වතුරබස්නාවද.

இவ்வறிவித்தலின் தேதியாகிய 1902 ம் வருஷ-த்து மார்ச்சுமீ 12 ன் தேதியிலிருந்து மூன்று மாதத்திற் குள்ளாக இதன் கீழ் விவரித்திருக்கும் காணியில் எவ்வித உடற்கையேனும் தங்களுக்குண்டென உரி + தப்பேசுவோர்கள் யாருமிருந்தால், அவர்கள் 28 ம் பிரிவின்படி பாளான காணிகளின் சட்டங்களின் 1897, 1899, 1900 ம் வருஷங்களில் ஏற்படுத்திய குறிப்பான உத்தியோகஸ்தர் முன்பாக கால் அவரது கந்தோரில் முகமுக மாய் அல்லது எழுத்த மூலமாக தெரிபட்டு மேற்படி காணிக்கு அல்லது அதில் யாதும் உரிமை அல்லது உடற்கை காண்பியாதிருந்தால், மேற்சொல்லிய குறித்த உத்தியோகஸ்தர் தம்மில் சொல்லப்பட்ட கட்டளைச் சட்டங்களினால் தனக்குக் கொடுத்திருக்கும் தத்துவங்களைக்கொண்டு தன் கையொப்பமிட்டு எழுத்த மூலமாய் சொல்லப்பட்ட காணிக்கு உரித்தாளி வெளிப்படா விடில் முடிக்குரிய ஆதனமென்று வெளியாங்கப்படுகுவார்.

ஜே. ஜி. பெரேலர்,
குறிப்பான உத்தியோகஸ்தர்.

சொல்லப்பட்ட காணிகளின் விவரம்.

ஊவா மாகாணத்தின் உடுக்கிந்தை பகுதியில் தெய்வினிப்பலாத்தைக் கோறையைச்சேர்ந்த பெறஹெட்டிய எனும் கிராமத்திலுள்ள இதன் கீழ் சொல்லப்படும் காணித்துண்டுகள், அஃதாவது இத்தோட்டனைத் துக் குறிக்கப்பட்டு உறுதிப்படுத்திய டாப்புகளில் விவரிக்கப்பட்டிருக்கின்றன :—

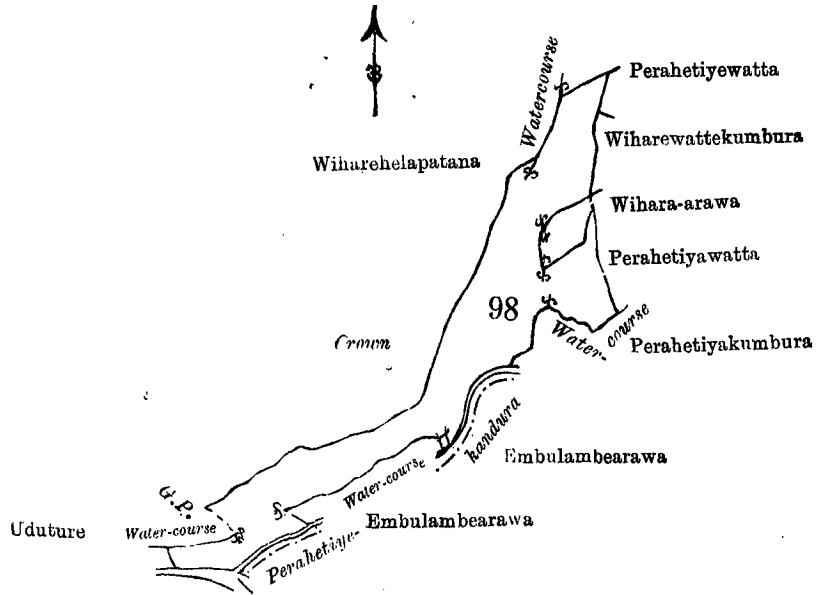
I.

M¹²_{19, 20, 27, 28} ம் அளவுக்கடதாகிகளில்,

பிரதமபடத்து இலக்கம் 30.

தண்டு.	காணியினது பெயர்.	விசாலம்.
98 ...	பெறஹெட்டியேகேன, விகாரேகேலேகேன இன் னும் சிலதகளும்...	ஏ. ரூ. ப. 7 0 0

எல்லை, வடக்கு-அரசாட்சிக்குள்ள விகாரேஹெலப்பத்தன; கிழக்கு-தெஹிப்பொல வியாத்தாவும் நன்காமியும் உரித்துபேசும் பெறஹெட்டியேவத்த, பெறஹெட்டியேகேசற நன்காமி உரித்துபேசும் வீகாரவத்த தேகும்புர, மனித்தேவிகாரே உரித்துபேசும் விகாரே அறவ, தெஹிப்பொல சியாத்தாவும் நன்காமியும் உரித்து பேசும் பெறஹெட்டியேவத்த; செற்கு-நீர்வாய்க்கால், தெஹிப்பொல சியாத்தாவும் நன்காமியும் உரித்துபேசும் பெறஹெட்டியேகும்புர, பெறஹெட்டியேகந்தார, மனித்தேவிகாரே உரித்துபேசும் எம்புல்அம்பேஅறவ, நீர்வாய்க்கால், மனித்தேவிகாரே உரித்துபேசும் எம்புல்அம்பே அறவ, பெறஹெட்டியேகந்தார, பிட்டக்கந்தார; மேற்கு-பம்பேகேசற மெனிக்கூலும் சிலபேர்ஃளும் உரித்துபேசும் உடுதுரே, நீர்வாய்க்கால், கம்ஸவாபாதை, அரசாட்சிக்குள்ள விகாரேஹெலப்பத்தன, நீர்வாய்க்கால்.



Scale of 8 Chains to an Inch.

Situation: Perahetiya village in Udukinda division of Dehiwinipalata korale.

Preliminary plan 30.

Lot.	Name of Land.	Extent.
98 ...	Perahetiye-hena, Wiharekelahena, &c. ...	A. R. P. 7 0 0

Surveyor-General's Office,
Colombo, September 11, 1902.

Sheet M¹²_{19, 20, 27, 28}

P. D. WARREN,
Assistant Surveyor-General.

II.

Preliminary plan 30.

Lot.	Name of Land.	Extent.
104	Wellangiriyahena	2 1 31

on sheet M¹²_{19, 20, 27, 28}, and bounded as follows: on the north by the Perahettiyakandura, on the east by Galehelapatana belonging to Crown, on the south by the Dorakoda-arawekandura, and on the west by Kottagahaellekandura.

M¹²_{19, 20, 27, 28} සිතියම්පත්‍රයට අඩංගුයි:—

මුල් සිතියම 30.

බිම්කව්චිය.	ඉඩමේ නම.	විමිතරම.
104	වෙල්ලන්ගිරියේසේන	අ. රු. ප. 2 1 31

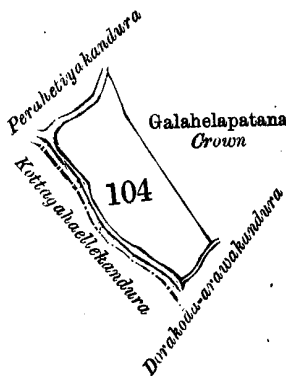
මට මාසිම්—උතුරට පෙරහෙට්ටියේ කඳුරද; නැගෙනහිරට රාජසන්තක ගලේතැලපතනද; දකුණට දොරකඩඅරවේ කඳුරද; බස්නාඉරට කොට්ටහතආලේ කඳුරද.

M¹²_{19, 20, 27, 28} ම අளவுக்கදතාසියில்,

පිරාතමපද්ම ඉලක්කම 30.

තැන්ම.	කාණියිනනු පෙයාර.	විසාලම.
104	වෙල්ලන්ගිරියේසේන	අ. රු. ප. 2 1 31

උතුරට, වැටුණු-පෙරහෙට්ටියේකඳුරද; නැගෙනහිරට රාජසන්තක ගලේතැලපතනද; දකුණට දොරකඩඅරවේකඳුරද; බස්නාඉරට කොට්ටහතආලේ කඳුරද.



Scale of 8 Chains to an Inch.

Situation: Perahetiya village in Udukinda division of Dehiwinipalata korale.

Preliminary plan 30.

Lot.	Name of Land.	Extent.
104	Wellangiriyahena	2 1 31

Surveyor-General's Office,
Colombo, September 11, 1902.

Sheet M¹²_{19, 20, 27, 28}

P. D. WARREN,
Assistant Surveyor-General.

III.

Preliminary plan 30.

Lot.	Name of land.	Extent.
102	Perahettiyehena	2 1 30

on sheet M¹²_{19, 20, 27, 28}, and bounded as follows: on the north by Perahettiyepatana *alias* Udabeddaellapatana belonging to Crown, on the east by the Perahettiyekandura, on the south and west by Perahettiyewatta claimed by Dehipola Siyatu and Ranhami.

M¹²_{19, 20, 27, 28} සිතියම්පත්‍රයට අඩංගුවූ:—

මුල් සිතියම 30.

බිම්කට්ටිය.	ඉඩමේ නම.	බිම්තරම.
102 ...	පෙරහෙට්ටියේසේන ...	අ. ර. ප. 2 1 30

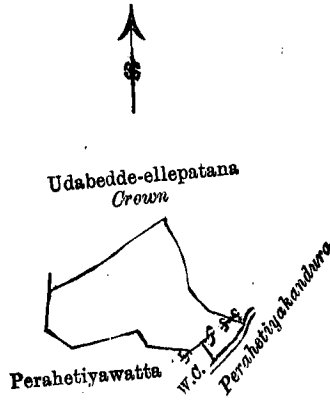
මෙම මාසිම—උතුරට ගජසන්නක පෙරහෙට්ටියේ පවතින නොහොත් උඩබද්දේදේදාල්ලේ පවතින; නැගෙනහිරට පෙරහැටියේ කඳුරද; දකුණට සහ බස්නාහිරට දෙහිපොල සියාතු සහ රන්හැමි විසින් අසිතිවාසිකම් කියන පෙරහැටියේ වන්නද.

M¹²_{19, 20, 27, 28} ම අඟවුකද්දතාසියිල්,

පිරාතමපද්දා මූලකම 30.

තැන්ගි.	කාණිගිණනා ඉපයාර්.	විසාලම.
102 ...	පෙරහෙට්ටියේසේන ...	අ. ර. ප. 2 1 30

ආලිං, වැට්ටු-ආරාධනාසිටිකුණු පෙරහෙට්ටියේපද්දා අල්ලනු දැවැන්දේ ආලිංපද්දා ; කුමුකු-පෙරහෙට්ටියේකුණු ; දෙමුකුම මෙමුකුම-දෙහිමුකුමපොලසියාතු සහ රන්හැමි විසින් අසිතිවාසිකම් කියන පෙරහැටියේ වන්නද.



Scale of 8 Chains to an Inch.

Situation : Perahetiya village in Udukinda division of Dehiwinipalata korale.

Preliminary plan 30.

Lot.	Name of Land.	Extent.
102 ...	Perahetiyehehena ...	අ. ර. ප. 2 1 30

Surveyor-General's Office,
Colombo, September 11, 1902.

Sheet M¹²_{19, 20, 27, 28}

P. D. WARREN,
Assistant Surveyor-General.