

SUPPLEMENT

TO

The Ceylon Government Gazette,

PART III.

FRIDAY, DECEMBER 12, 1902.

NOTICE UNDER THE WASTE LANDS ORDINANCES, 1897, 1899, AND 1900.

TAKE notice, that unless within three months from the 12th day of December, 1902, the persons, if any, who claim any interest in the lands hereinafter mentioned or in any one or more of such lands or to some interest therein, make claim in person or in writing to the said lands or any of them or to some interest therein to the Special Officer appointed under section 28 of "The Waste Lands Ordinances, 1897, 1899, and 1900," at his office at Galle:

Such Special Officer, in pursuance of the powers vested in him by the said Ordinances, will declare by writing under his hand that the said lands or such of them, as to which no claim has been made, are the property of the Crown.

J. G. FRASER,
Special Officer.

Description of Lands referred to.

The following lots, situated in the village of Perahettiya in the Dehiwinipalata korale of the Udukinda division, in the Province of Uva, as described in the annexed certified tracings:—

Lot.	Name of Land.	I.		Extent.
		Preliminary plan 30.		
		A.	R.	P.
12	Paradehiarawehena	2 2 22

on sheet M_{3, 4, 11, 12}¹² and bounded as follows: on the north by the stream; on the east by Nelugollekumbura claimed by Nelugolle Nonnohami and others, Keenagahapatana claimed by Nelugolle Rammalhami and others, Galgodapatana belonging to Crown; on the south by Paradehiarawepatana claimed by Idamegedara Ukku Menika, Kirindigodapatana belonging to Crown, Illukarawehena claimed by Idamegedara Ukku Menika; on the west by the stream, Paradehiarawa claimed by Idamegedara Ukku Menika and others, the stream.

වෛ 1902 ක්වු දෙසැම්බර් මස 12 වෙනි දින පටන් තුන්මාසයක් ඇතුලතදී මෙහි පහත දක්වන ඉඩම් වලට නොගොත් ඉන් එකකට නොගොත් වැඩිගණනකට යම් අයිතිවාසිකමක් තිබෙන යම් අයෙක් ඇත්නම් ඒ අය විසින් මුඩුබිම් සම්බන්ධ වෛ 1897, 1899 සහ 1900 ආඥාපනත්වල 28 වෙනි වගන්තියේ ප්‍රකාරයට පත්කරණු ලැබූ විශේෂ මහත්‍යාචාර්යානන්තාන්තේයේ ගාල්ලේ කන්තෝරු වේදී උන්නාන්තේයේ ඉදිරිපිටට ඇවිත් පෙනීසිට හෝ ලියවිල්ලකින් එකී ඉඩම්වලට නොගොත් ඊට ඇති යම් කොටසකට කිසි අයිතිවාසිකමක් පෙන්වා සිටින්නට නොයෙදුනොත්, එකී විශේෂ මහත්‍යාචාර්යානන්තාන්තේයේ ඉහත කී ආඥාපනත්වලින් ලැබී තිබෙන බලවල ප්‍රකාරයට, අයිතිවාසිකම් නොකී යාපු එකී ඉඩම් එක්කෝ එසින් අයිතිවාසිකමක් ගණනැරදක්වන්නට නොයෙදුන සෑම ඉඩම් රාජසන්තක ඉඩම් හැටියට උන්නාන්තේයේ අත්සන ඇති ලියවිල්ලකින් උන්නාන්තේ විසින් ප්‍රකාශකරණ බව මෙයින් දැනගත යුතුයි.

ජේ. ජී. ශ්‍රේෂ්ඨ,
විශේෂ මහත්‍යාචාර්යානන්තාන්තේය.

ඉඩම්වල තොරතුරු.

උඩ පලාතට අයිති උඩුකිඳ කොට්ඨාසයේ දෙසිව්විපලාතකෝරලේ පෙරහෙව්විය යන ගම පිහිටා තිබෙන මීට අමුණාපු සහතික සිතියම්වල පෙන්නන මෙහි පහත දක්වන බිම්කට්ටි, එනම් :—

I.		බිම්කරම.	
M _{3, 4, 11, 12} ¹² සිතියම්පත්‍රයට අඩංගු වූ :—		අ. රු. ප.	
බිම්කට්ටිය.	ඉඩමේ නම.		
12	පරදෙහිඅරවේහේන	...	2 2 22

මීට මාසිම—උතුරට දෙලද; නැගෙනහිරට නෙළුගොල්ලේ නොන්තෝහාම් සහ නවත් අය වල් විසින් අයිතිවාසිකම් කියන නෙළුගොල්ලේකුඹුරුද, නෙළුගොල්ලේ රම්මල්හාම් සහ නවත් අය වල් විසින් අයිතිවාසිකම් කියන කීනගහපනනද, රාජසන්තක ගල්ගොඩපනනද; දකුණට ඉඩමේ ගෙදර උක්කුමැනිකා විසින් අයිතිවාසිකම් කියන පරදෙහිඅරවේපනනද, රාජසන්තක කිරිව්දේ ගොඩපනනද, ඉඩමේගෙදර උක්කුමැනිකා විසින් අයිතිවාසිකම් කියන ඉළුන්අරවේ හේනද; බස්නා ඉරට දෙලද, ඉඩමේගෙදර උක්කුමැනිකා සහ නවත් අය විසින් අයිතිවාසිකම් කියන පරදෙහිඅරවද, දෙලද.

இவ்வறிவித்தலின் தேதியாகிய 1902 ம் ஆண்டு-த்து மார்ச்சு 12 ன் தேதியிலிருந்து மூன்று மாதத்திற்குள்ளாக இதன் கீழ் விவரித்திருக்கும் காணிகளை அல்லது அக்காணிகளை வெவ்வேறையும் குறித்து உரித்துப்பேசுவோர்கள் யாருமிருந்தால், அவர்கள் 28 ம் பிரிவன்படி பாளைய காணிகளின் சட்டங்களின் 1897, 1899, 1900 ம் வருஷங்களில் ஏற்படுத்திய குறிப்பான உத்தியோகஸ்தர் முன்பாக காலி அவரது கந்தோரில் முகமுகமாய் அல்லது எழுத்து மூலமாக தெரிபட்டு மேற்படி காணிகளை அல்லது அவற்றி் வெதையும் குறித்து யாதும் உரிமை அல்லது உடந்தை காண்பியாதிருந்தால், மேற் சொல்லிய குறித்த உத்தியோகஸ்தர் தம்மில் சொல்லப்பட்ட கட்டணச்சட்டங்களினால் தனக்குக் கொடுத்திருக்கும் தத்துவங்களைக்கொண்டு தன் கையொப்பமிட்டு எழுத்து மூலமாய் சொல்லப்பட்ட காணிகளை அல்லது அவைகளின் உரித்தைப் பேசப்பட்டவர்கள் வெளிப்படாவிடில் முடிக்குரிய ஆதனமென்று வெளியரங்கப்படுத்துவார்.

ஜே. ஜி. பெரேலர்,
குறிப்பான உத்தியோகஸ்தர்.

சொல்லப்பட்ட காணிகளின் விவரம்.

ஊவா மாகாணத்தின் உடுக்கிந்தைப் பகுதியில் தெலிவினிப்பலாத்தைக் கோறையைச்சேர்ந்த பெறஹெட்டிய என்னும் கிராமத்திலுள்ள இதன் கீழ் சொல்லப்படும் காணித்துண்டுகள், அகநாவது இத்தோடணத்துக் குறிக்கப்பட்டு உறுதிப்படுத்திய டாப்புகளில் விவரிக்கப்பட்டிருக்கின்றன:—

M₃, 4, 11, 12 ம் அளவுக்கடதாசியில்,

I.

பிரதமபடத்து இலக்கம் 30.

துண்டு.

காணியினது பெயர்.

விசாலம்.

ஏ. அ. ப.

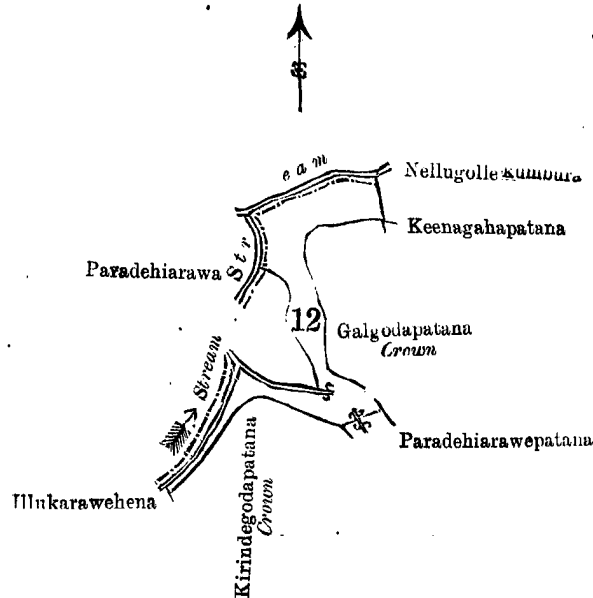
12 ...

பறதெலிஅறவேகேன

...

2 2 22

எல்லை, வடக்கு-ஓடை; கிழக்கு-நெலுகொல்லே நொன்னோகாமியும் சிலபேர்களும் உரித்துப்பேசும் நெலுகொல்லே கும்புர, நெலுகொல்லே மம்மல்காமியும் சிலபேர்களும் உரித்துப்பேசும் கிணக்கப்பத்தன, அரசாட்சிக்குள்ள கல்கொடப் பத்தன; தெற்கு-இடமேகெதற உக்குமெனிக்காவும் சிலபேர்களும் உரித்துப்பேசும் பறதெலிஅறவேப்பத்தன, அரசாட்சிக்குள்ள கிரிந்தொடப்பத்தன, எடமேகெதற உக்குமெனிக்கா உரித்துப்பேசும் இலக்கஅறவேகேன; மேற்கு-ஓடை, இடமேகெதற உக்குமெனிக்காவும் சிலபேர்களும் உரித்துப்பேசும் பறதெலிஅறவ, ஓடை.



Scale of 8 Chains to an Inch.

Situation : Perahetiya village in Udukinda division of Dehiwinipalata korale.

Preliminary plan 30.

Lot.	Name of Land.	Extent.
12	Paradehiarawehena	2 2 22

Sheet M₃, 4, 11, 12

Surveyor-General's Office,
Colombo, September 11, 1902.

P. D. WARREN,
Assistant Surveyor-General.

II.

Preliminary plan 30.

Lot.	Name of Land.	Extent.
68	Illukarawehena alias Kirindigodapatana	2 1 7

on sheet M₃, 4, 11, 12, and bounded as follows: on the north by Kirindekandura, on the east and south by Kirindegodapatana belonging to Crown, on the west by Kirindekandura.

1,250

M₃, 4, 11, 12¹² ம் அளவுக்கடதாசியில்,

பிரதமபடத்து இலக்கம் 30.

விசாலம்.

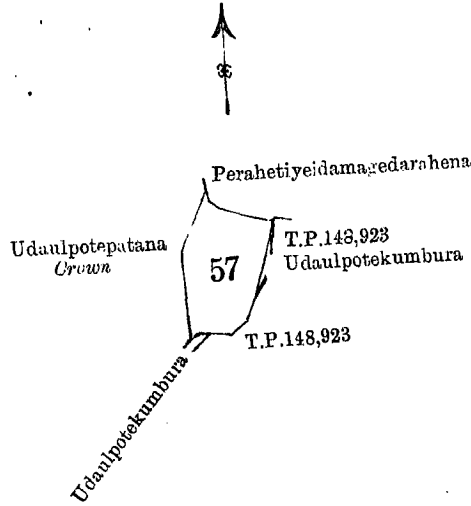
துண்ம. காணியினது பெயர்.

ஏ. மா. ப.

57 ... முலத்துகேன அல்லது உடஅருவேகொடப்பத்தன

... 1 2 5

எல்லை, வடக்கு-பெறஹெட்டியே இடமேகெதற அப்புசாமி உரித்துபேசும் உடஉல்பொத்தேப்பத்தன அல்லது பெறஹெட்டியே இடமேகெதறகேன; சிழக்கு-அரசாட்சியாரால் வீற்கப்பட்டிருக்கும் உடஉல்பொத்தேத்தும்புர (T.P. 148,923), தெவியபொல சீயாத்து உரித்துபேசும் உடஉல்பொத்தேத்தும்புர, அரசாட்சியாரால் வீற்கப்பட்டிருக்கும் உடஉல்பொத்தேத்தும்புர T.P. 148,923; தெற்கு-அரசாட்சியாரால் வீற்கப்பட்டிருக்கும் உடஉல்பொத்தேத்தும்புர (T.P. 148,923), தெவியபொல சீயாத்து உரித்துபேசும் உடஉல்பொத்தேத்தும்புர; மேற்கு-அரசாட்சிக்குள்ள உடஉல்பொத்தேத்தும்புர.



Scale of 8 Chains to an Inch.

Situation : Perahetiya village in Udukinda division of Dehiwinipalata korale.

Preliminary plan 30.

Lot.	Name of Land.	Extent. A. R. P.
57	Mulattuhena alias Uda-arawegodapatana	1 2 5

Sheet M₃, 4, 11, 12¹²

Surveyor-General's Office,
Colombo, September 11, 1902.

P. D. WARREN,
Assistant Surveyor-General.

IV.

Preliminary plan 30.

Lot.	Name of Land.	Extent. A. R. P.
66	Paradehiarawapatana	0 2 30

on sheet M₃, 4, 11, 12¹², and bounded as follows : on the north by Paradehiarawahena claimed by Idamegedara Ukku Menika. on the east by Nelugollepatana belonging to Crown. on the south by the Batawelakandura, and on the west by Kehelwattarawekandura, Kirindigodapatana belonging to Crown.

M₃, 4, 11, 12¹² சிவிலிபயுவல அபிஷ்டி :—

அளவு சிவிலிபயுவல 30.

நிலைபயுவல.

ஒவ்வொரு பகுதி.

நிலைபயுவல.

66

பரதேவியேயுள்ளபகுதி

ஏ. ரூ. ப.

... 0 2 30

நிலைபயுவல—பகுதி ஒவ்வொரு பகுதி உரிக்கப்பட்டிருக்கும் நிலைபயுவல பரதேவியேயுள்ளபகுதி உள்ளது; பாதுகாக்கப்பட்டிருக்கும் நிலைபயுவல பரதேவியேயுள்ளபகுதி; பகுதிபயுவல பரதேவியேயுள்ளபகுதி; பகுதிபயுவல பரதேவியேயுள்ளபகுதி.

M_{3, 4, 11, 12} 12 ம் அளவுக்கடதாசியில்,

பிரதமபடத்து இலக்கம் 30.

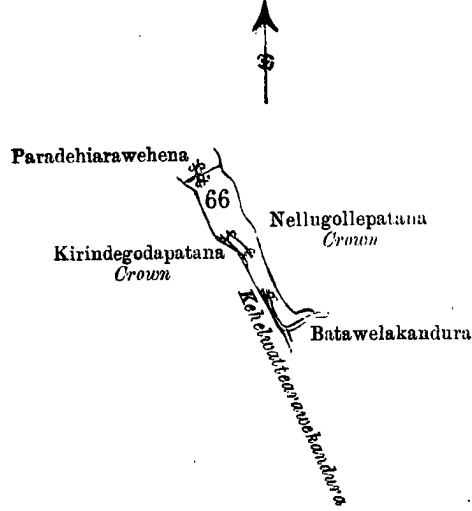
துண்டு. காணியினது பெயர்.

விசாலம்.

ஏ. ரூ. ப.

66 ... பறதெஹிஅறவெப்பத்தன ... 0 2 30

எல்லை, வடக்கு-இடமேகெதற உக்குமெனிக்கா உரித்துபேசும் பறதெஹிஅறவகேன; கிழக்கு-அரசாட்சிக்குள்ள நெடுகொல்வெப்பத்தன; தெற்கு-வட்டவெலக்கந்துர; மேற்கு-கெகெல்வத்தே அறவெக்கந்துர, அரசாட்சிக்குள்ள கிரிந்தேகொடப்பத்தன.



Scale of 8 Chains to an Inch.

Situation : Perahetiya village in Udukinda division of Dehiwinipalata korale.

Preliminary plan 30.

Lot.	Name of Land.	Extent. A. R. P.
66	Paradehiarawapatana	0 2 30

Sheet M_{3, 4, 11, 12} 12

Surveyor-General's Office,
Colombo, September 11, 1902.

P. D. WARREN,
Assistant Surveyor-General.