

SUPPLEMENT

TO

The Ceylon Government Gazette,

PART III.

FRIDAY, DECEMBER 12, 1902.

NOTICE UNDER THE WASTE LANDS ORDINANCES, 1897, 1899, AND 1900.

TAKE notice, that unless within three months from the 12th day of December, 1902, the persons, if any, who claim any interest in the lands hereinafter mentioned or in any one or more of such lands, appear before the Special Officer appointed under section 28 of "The Waste Lands Ordinances, 1897, 1899, and 1900," at his office at Galle and make claim to the said lands or any of them or to some interest therein:

Such Special Officer, in pursuance of the powers vested in him by the said Ordinances, will declare by writing under his hand that the said lands or such of them, as to which no claim has been made, are the property of the Crown.

J. G. FRASER,
Special Officer.

Description of Lands referred to.

The following lots, situated in the village of Pallattara in the Giruwa pattu west of the Hambantota District, in the Southern Province, as described in the annexed certified tracings:—

I.

Preliminary plan 5,557.

Lot.	Name of Land.	Extent.
		A. R. P.
H 525 ...	Waldehiena ...	0 1 8
I 525 ...	Kiularedeniya ...	0 3 9
		<hr/> 1 0 17

and bounded as follows: on the north by Ihalawewa belonging to Crown; on the east by Kahatagahawatta claimed by Suwamanage Adonisa (^{5,557}/_{J 525}), Kiularekumbura belonging to Ratnasinarachchige Don Abaran (^{5,557}/_{Q 525}); on the south by Waldehigahahena claimed by Gunabaduge Babanisa and others (^{5,557}/_{P 525}) Mulanyaya *alias* Godamahanugeyaya claimed by P. Patiranage Migel (^{5,347}/_{L 586}); on the west by Ihalawewa belonging to Crown.

මෙහි 1902 සහ 12 වෙනි දින පවත්නා දැනුම් දීමේ පනත දක්වන ඉඩම් වලට නොහොත් ඉන් එකකට නොහොත් වැඩිගණනකට යම් අයිතිවාසිකමක් තිබෙන යම් අයෙක් ඇත්නම් ඒ අය විසින් මුද්‍රිතව සම්බන්ධ වම් 1897, 1899 සහ 1900 ආඥාපනත්වල 28 වෙනි වගන්තියේ ප්‍රකාරයට පත්කරණු ලැබූ විශේෂ මහත්‍යවරයානන්තාන්තේසේගේ භාලුලේ කන්තෝරු වේදී උත්තාන්තේසේගේ ඉදිරිපිටට ඇවිත් පෙනීසිට එකී ඉඩම්වලට නොහොත් ඊට ඇති යම් කොටසකට කිසි අයිතිවාසිකමක් පෙන්වා සිටින්නට නොයෙදුනොත්, එකී විශේෂ මහත්‍යවරයානන්තාන්තේසේට ඉහතකී ආඥාපනත්වලින් ලැබී තිබෙන බලවල ප්‍රකාරයට, අයිතිවාසිකම් නොකියාපූ එකී ඉඩම් එක්කෝ එකීන් අයිතිවාසිකමක් ගෙනහැරදක්වන්නට නොයෙදුන සෑම ඉඩම් ග්‍රහණක ඉඩම් හැරි යට උත්තාන්තේසේගේ අත්සන ඇති ලියවිලිලිකින් උත්තාන්තේසේ විසින් ප්‍රකාශකරණ බව මෙයින් දැනගත හැකිය.

ජේ. ජී. ශ්‍රේෂ්ඨ,
විශේෂ මහත්‍යවරයානන්තාන්තේසේ.

ඉඩම්වල තොරතුරු.

දකුණු පළාතට අයිති හම්බන්තොට දිස්ත්‍රික්කේ බස්නාහිර ගිරුවාපතනුවේ පලාතකර සහ ගම් පිහිටා තිබෙන මීට අමුතාපු සහතික සිතියමවල පෙනීයන මෙහි පහත දක්වන බිම්කවරි, එනම්:—

I.

මුල් සිතියම 5,557.

බිම්කවරිය.	ඉඩමේ නම.	බිම්කරම.
		අ. රු. ප.
H 525 ...	වල්දෙහිගේන ...	0 1 8
I 525 ...	කිව්ලාරේදෙනිය ...	0 3 9
		<hr/> 1 0 17

திரு மூலம்—சூழூர் அச்சுண்டி கலெக்டரேட் ; கலெக்டரேட் சூழூர் அச்சுண்டி கலெக்டரேட்
 அச்சுண்டி கலெக்டரேட் (J 525), ரெண்டிங் டீபார்ட்மென்ட் டீபார்ட்மென்ட் அச்சுண்டி கலெக்டரேட்
 அச்சுண்டி கலெக்டரேட் (Q 525) ; அச்சுண்டி கலெக்டரேட் அச்சுண்டி கலெக்டரேட் அச்சுண்டி கலெக்டரேட்
 அச்சுண்டி கலெக்டரேட் (P 525), சி. சூழூர் அச்சுண்டி கலெக்டரேட் அச்சுண்டி கலெக்டரேட் அச்சுண்டி கலெக்டரேட்
 அச்சுண்டி கலெக்டரேட் (L 586) ; அச்சுண்டி கலெக்டரேட் அச்சுண்டி கலெக்டரேட் அச்சுண்டி கலெக்டரேட்.

இவ்வறிவித்தலின் தேதியாகிய 1902 ம் ஆண்டு மார்ச்சு 12 ந் தேதியிலிருந்து மூன்று மாதத்திற்குள்ளாக இதன் கீழ் விவரித்திருக்கும் காணிகளை அல்லது அக்காணிகளின் வெவ்வேறையும் குறித்து உரித்துப்பேசுவோர்கள் யாருமிருந்தால், அவர்கள் 28 ம் பிரிவின்படி பானான காணிகளின் சட்டங்களின் 1897, 1899, 1900 ம் வருஷங்களில் ஏற்படுத்திய குறிப்பான உத்தியோகஸ்தர் முன்பாக காலி அவரது கந்தொரில் தெரிபட்டு மேற்படி காணிகளை அல்லது அவற்றின் வெவ்வேறையும் குறித்து யாதும் உரிமை அல்லது உடந்தை காண்பியாதிருந்தால், மேற்சொல்லிய குறித்த உத்தியோகஸ்தராக தம்மில் சொல்லப்பட்ட கட்டணச்சட்டங்களினால் தனக்குக் கொடுத்திருக்கும் தத்துவங்களைக்கொண்டு தன் கையொப்பமிட்டு எழுந்து மூலமாய் சொல்லப்பட்ட காணிகளை அல்லது அவைகளின் உரித்தைப் பேசப்பட்டவர்கள் வெளிப்படாவிடில் முடிக்கரிய ஆதனமென்று வெளியரங்கப்படுத்துவார்.

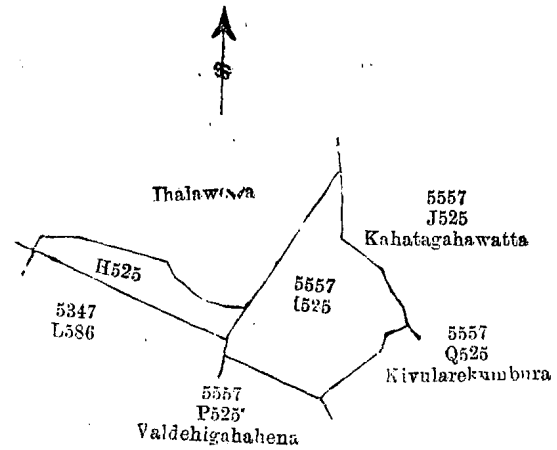
ஜே. ஜி. பெரேஸர்,
 குறிப்பான உத்தியோகஸ்தர்.

சொல்லப்பட்ட காணிகளின் விவரம்.

தென் மாகாணத்தின் ஹம்பந்தொட்டை மூன்றாண்டிக்கு மேற்கு கிழவாபத்துவையைச்சேர்ந்த பல்லத்தறை என்னும் கிராமத்திலுள்ள இதன் கீழ் சொல்லப்படும் காணிக் குண்டுகள், அஃதாவது இத்தொடரைத்துக் குறிக்கப்பட்டு உறுதிப்படுத்திய டாப்புக்களில் விவரிக்கப்பட்டிருக்கின்றன :-

I		பிரதமபடத்து இலக்கம் 5,557.		விசாலம்.	
துண்டு.		காணியினது பெயர்.		ஏ. அ. ப.	
H 525	...	வல்தெகிகேன	...	0	1 8
I 525	...	கிவுல்அரேதெனிய	...	0	3 9
				1	0 17

எல்ல, வடக்கு-அரசாட்சிக்குள்ள இகலவெல ; கிழக்கு-சுவமானகே அதோனிசா உரித்துபேசும் ககட்டகாவத்த (J 525), தத்தனனின் ஆரச்சிகே தொன் அபறனுடைய கிவுல்அரேகும்புர (Q 525) ; மேற்கு-கூணவதுகே பபானிசாவும் கிலபேர்களும் உரித்துபேசும் வல்தெகிகாகேன (P 525), பி. பத்திறனகே மிகெல் உரித்துபேசும் முலன்யாய அல்லது கொடமானுகேயாய (L 586) ; மேற்கு-அரசாட்சிக்குள்ள இகலவெல.



Situation : Pallattara village in Giruwa pattu west.

Lot.	Name of Land.	Extent.
		A. R. P.
H 525	Valdehigahena	0 1 8
I 525	Kivularedeniya	0 3 9
		1 0 17

II.

Preliminary plan 5,557

Lot.	Name of Land.	Extent. A. R. P.
N 525	Kahatagahahena	1 2 7

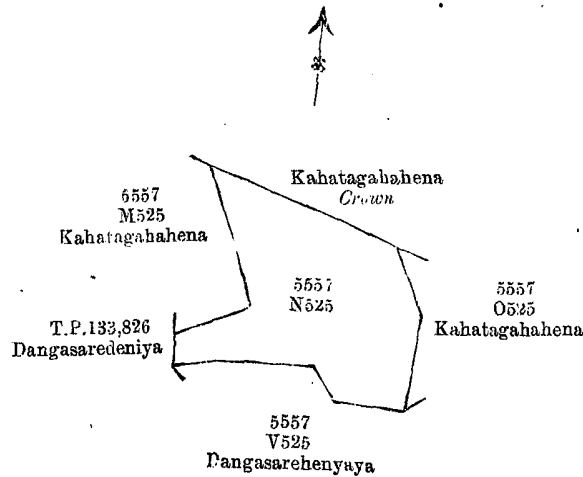
and bounded as follows : on the north by Kahatagahahena belonging to Crown ; on the east by Kahatagahahena claimed by Ratnasinarachchige Don Abaran (5,557/0 525) ; on the south by Dangasarehenyaya claimed by Diyangubadaturuge Salohami and others (5,557/V 525) ; on the west by Dangasaredeniya sold by Crown to K. D. Andris and others (T.P. 133,826), Kahatagahahena belonging to Ratnasinarachchige Don Abaran (5,557/M 525).

நிலைக்கட்டுரை.	பெயர்.	வரம்பு.
N 525	ககட்டகாஹேனா	1 2 7

மேல் மாகி—ககட்டகாஹேனா ராஜஸ்தானம் ககட்டகாஹேனா; கிழக்கு-மத்தன்சின்னூரச்சிகே தொன் அபறன் உரித்துபேசும் ககட்டகாஹேனா (5,557/0 525); தெற்கு-தியங்குபட்டத்துமகே ஸலோகாமியும் சிலபேர்களும் உரித்துபேசும் தண்கல அரேகே ண்யாய (5,557/V 525); மேற்கு-கே. டி. அந்திரிசுக்கும் சிலபேர்களுக்கும் அரசாட்சியாரால் விற்கப்பட்டிருக்கும் தண்கல ஆரேதெனிய (T.P. 133,826), மத்தன்சின்னூரச்சிகே தொன் அபறனுடைய ககட்டகாஹேனா (5,557/M 525).

பெயர்.	பிரதமபட்டத்து இலக்கம் 5,557.	வரம்பு.
N 525	ககட்டகாஹேனா	1 2 7

எல்லா வட்டக்கு-அரசாட்சிக்குள்ள ககட்டகாஹேனா; கிழக்கு-மத்தன்சின்னூரச்சிகே தொன் அபறன் உரித்துபேசும் ககட்டகாஹேனா (5,557/0 525); தெற்கு-தியங்குபட்டத்துமகே ஸலோகாமியும் சிலபேர்களும் உரித்துபேசும் தண்கல அரேகே ண்யாய (5,557/V 525); மேற்கு-கே. டி. அந்திரிசுக்கும் சிலபேர்களுக்கும் அரசாட்சியாரால் விற்கப்பட்டிருக்கும் தண்கல ஆரேதெனிய (T.P. 133,826), மத்தன்சின்னூரச்சிகே தொன் அபறனுடைய ககட்டகாஹேனா (5,557/M 525).

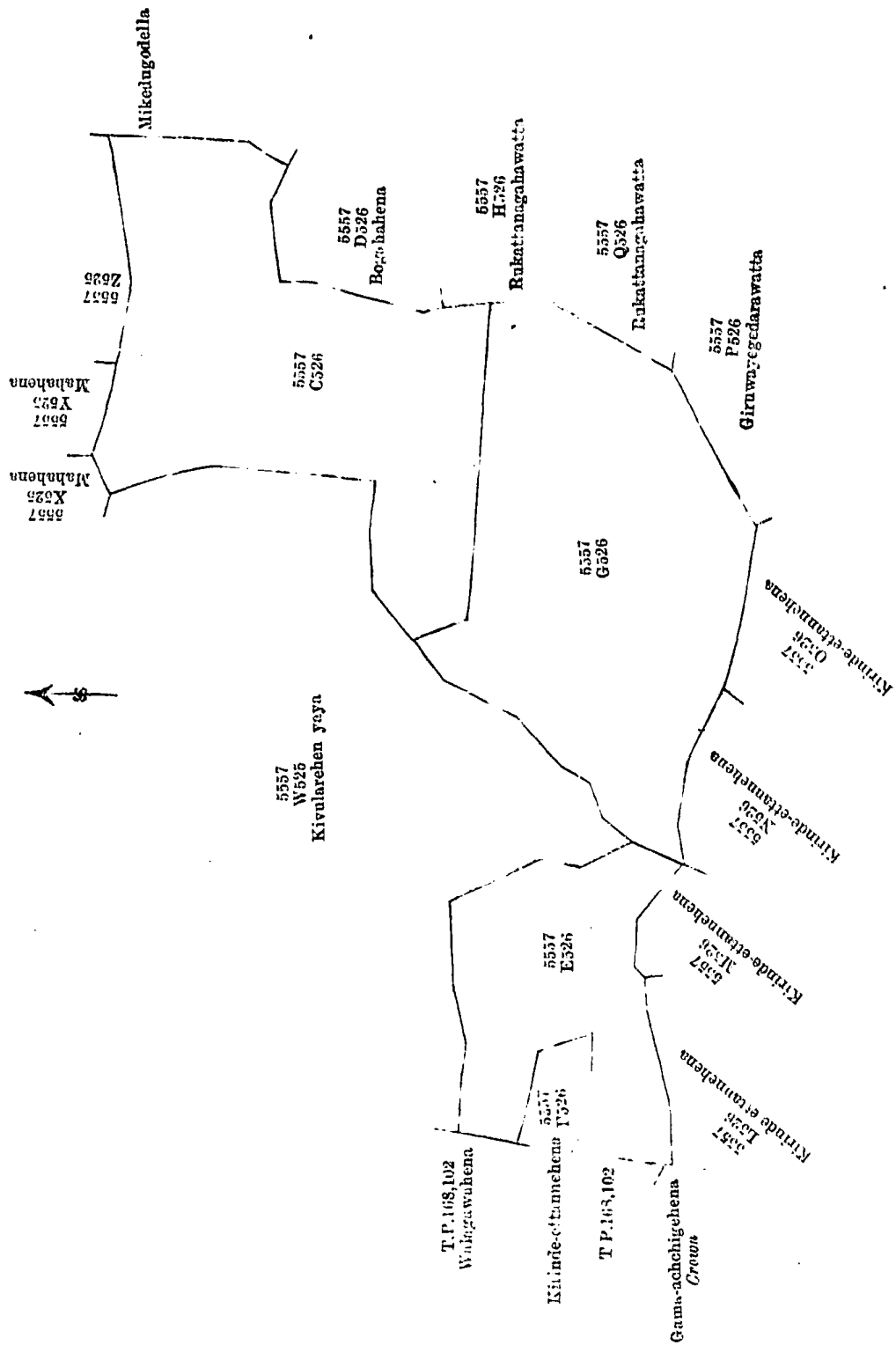


Situation : Pallattara village in Giruwa pattu west.

Lot.	Name of Land.	Extent. A. R. P.
N 525	Kahatagahahena	1 2 7

Surveyor-General's Office,
Colombo, September 16, 1902.

P. D. WARREN,
for Surveyor-General.



Situation : Pallattara village in Giruwa pattu west.

Lot.	Name of Land.	Extent.
		A. R. P.
C 526	Mahahena	6 1 13
E 526	Kirinde-etannehena	2 3 33
G 526	Punchikomehena	6 2 30
		<hr/>
		15 3 36

Surveyor-General's Office,
Colombo, September 16, 1902.

P. D. WARREN,
for Surveyor-General.