



திருத்தாக், மேற்சொல்லிய குறித்த உத்தியோகஸ்தராக தம்மில் சொல்லப்பட்ட கட்டளைச்சட்டங்களினால் தனக்குக் கொடுத்திருக்கும் தத்துவங்களைக்கொண்டு தன் கையொப்பமிட்டு எழுத்தற மூலமாய் சொல்லப்பட்ட காணிகளை அல்லது அவ்வகளின் உரித்தைப் பேசப்பட்டவர்கள் வெளிப்படாவிடில் முடிக்குரிய ஆதன மென்ற வெளியரங்கப்படுத்தவர்.

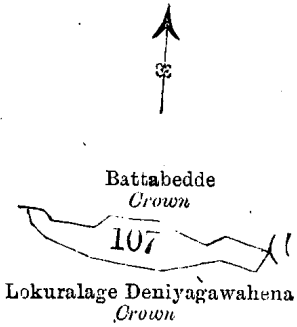
ஜே ஜி. பெரேஸர்,  
குறிப்பான உத்தியோகஸ்தர்.

சொல்லப்பட்ட காணிகளின் விவரம்.

தென் மாகாணத்தின் மத்தரை டிஸ்திரிக்டில் மொறவக்கோறையைச்சேர்ந்த கொட்டப்பொலை என னும் கிராமத்திலுள்ள இகன் சீழ் சொல்லப்படும் காணி துண்டிகள், அஃகாவது இத்தோடணைத்துக் குறிக்கப் பட்டு உறுதிப்படுத்திய டாப்புகளில் விவரிக்கப்பட்டிருக்கின்றன :—

O <sub>50—58</sub> <sup>10</sup> ப் அளவுக்கடதாசியில்,	I.	
பிரதமபடத்து இலக்கம் 45.	விசாலம்.	
துண்டு.	காணியினது பெயர்.	ஏ. ரூ. ப.
107 ...	கெறன்கொக்குதெனிய ...	1 0 30

எல்லை, வடக்கு-அரசாட்சிக்குள்ள பட்டேபெத்த; கிழக்கு-நில்வலாகங்க; தெற்கும் மேற்கும்-அரசாட்சிக்குள்ள ளொக்குமுலகேதெனியகாவாகேன.



Scale of 8 Chains to an Inch.

Situation : Kotapola village in Palle pattu of Morawak korale.

Preliminary plan 45.

Lot.	Name of Land.	Extent.
		A. R. P.
107 ...	Karankokudeniya ...	1 0 30

Surveyor-General's Office,  
Colombo, September 11, 1902.

Sheet O<sub>50—58</sub><sup>10</sup>

P. D. WARREN  
Assistant Surveyor-General.

II.

Preliminary plan 45.

Lot.	Name of Land.	Extent.
		A. R. P.
110 ...	Weliliyaddagodella ...	5 3 27

in sheet O<sub>50—58</sub><sup>10</sup> and bounded as follows : on the north by Etambagahaliyaddiyaya claimed by D. D. W. Gunasekara and others, the water-course, Medagodeatura belonging to Crown ; on the east by Udawattamedadeniyearambe sold by Crown to D. D. W. Gunasekara (T. P. 145,266), Udahakoratuyaya claimed by Bamunu-achchige Dassan and others; on the south by Deunderadeniya sold by Crown to D. D. W. Gunasekara (T. P. 174,267); on the west by Etambagahaliyaddiyaya claimed by D. D. W. Gunasekara and others, the footpath, Digganekumbura sold by Crown to D. D. W. Gunasekara.

O<sub>50—58</sub><sup>10</sup> கிணியுபதுவப அமொபு :—

இல் கிணியு 45.

கிணியுபதுவப.	ஓவிலை தம.	நிலைகரம.
110 ...	வூலிசூடேதெனியூ	ஏ. ரூ. ப.
		5 3 27

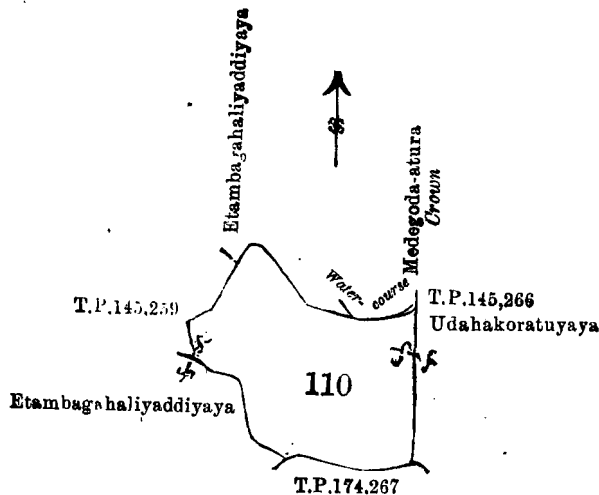
இவ் மூலம்—சுதூரவ கி. கி. விலிசூவி. ஓவிலைகர சக தவன் அயலல் விசின் அகிணியுபதுவப கிணியு அமொபதுவபுடையது, வகூரவகனாவது, அகசன்வக மூதெனியூதூரது; தூதெனியூரவ அகிணியு விசின் கி. கி. விலிசூவி. ஓவிலைகரவ விசூனாது சூவியன்னை மூதெனியூதூரது அகிணியு விசின் (T.P. 145,266), இவ் தூ அவிசின் தகன் சக தவன் அயலல் விசின் அகிணியுபதுவப கிணியு சூவியனூரதுவது; தகூரவ அகிணியு விசின் கி. கி. விலிசூவி. ஓவிலைகரவ விசூனாது தூதூரது தகூரது (T.P. 174,267); வகனூரவ கி. கி. விலிசூவி. ஓவிலைகர சக தவன் அயலல் விசின் அகிணியுபதுவப கிணியு அமொபதுவபுடையது, அகிணியு, அகிணியு விசின் கி. கி. விலிசூவி. ஓவிலைகரவ விசூனாது தூதூரது.

10  
O 50-58 அளவுக்கட தாளியில்,

பிரதமபடத்து இலக்கம் 45. விசாலம்.  
காணியினது பெயர். ஏ. டி. ப.

110 ... வெவிலியத்தகொடெல்ல ... 5 3 27

எல்லை, வடக்கு-ஈ. +. டவ்ளவு. குணசேக்கரும் சிலபேர்க்கும் உரித்துபேசும் எட்டம்பகாளியதியாய், நீர்வாய்க்கால், அரசாட்சிக்குள்ள மெக்கொடேஅத்தார; கிழக்கு-உ. டி. டவ்ளியு. குணசேக்கருக்கு அரசாட்சி யாரால் விற்ப்ப-டிருக்கும் உடவத்தேமெந்தெனியேஅறம்ப (T.P. 145,266), பழுதுசூச்சிகே தசனும் சிலபே ராஜா உரித்துபேசும் உடக்கொடுட்டுயாய; தெற்கு-டி. டி. டவ்ளியு. குணசேக்கருக்கு அரசாட்சியாரால் விறகப்பட்டருக்கும் தெவனதரதெனய (T.P. 174,267); மேற்கு-உ. டி. டவ்ளியு. குணசேக்கரும் சிலபேர்க ளும் உரித்துபேசும் எட்டம்பகாளியதியாய், அடிபாறை, டி. டி. டவ்ளியு. குணசேக்கருக்கு அரசாட்சியாரால் விறகப்பட்டிருக்கும் திகனேகும்புர.



Scale of 8 Chains to an Inch.

Situation: Kotapola village in Palle pattu of Morawak korale.

Preliminary plan 45.

Lot.	Name of Land.	Extent.
		A. R. P.
110	Weliliyaddagodella	5 3 27

NOTE.—T.P. 145,259, Digganekumbura sold by Crown to D. D. W. Gunasekara.  
T.P. 145,266, Uda wattemedadeniyeyarambe sold by Crown to D. D. W. Gunasekara.  
T.P. 174,267, Dewundaradeniya sold by Crown to Don Davit Wikkramasinha Gunasekara.

Surveyor-General's Office,  
Colombo September 11, 1902.

Sheet O 50-58

P. D. WARREN,  
Assistant Surveyor-General.

III.

Preliminary plan 45.

Lot.	Name of Land.	Extent.
		A. R. P.
194½	Aturapaulahenyaya	2 3 0

on sheet O 15-9 and bounded as follows: on the north by Kurunduwatta sold by Crown to F. S. Abeyewardana (T.P. 155,798); on the east by the main road from Akuressa to Deniyaya, Talawattage Ihalawattage or Kurunduwatta sold by Crown to F. D. S. Abeyewardana (T. P. 125,526), the main road from Akuressa to Deniyaya; on the south by the Nagahaketadola; on the west by Kurunduwattelanda sold by Crown to F. de S. Abeyewardana (T. P. 143,731.)

O 15-9 சிவிலி பதுகல் அலிவது:—

மூல் சிவிலி 45.

சிவிலி பதுகல்.	அலிவது வது.	சிவிலி பதுகல்.
		அ. ர. ப.
494½	அதுரபாலுறவையாய	2 3 0

சிவிலி பதுகல்—அதுரபாலுறவையாய் விகித அளவு விசின் அளவு. அளவு. அனெவிலி விவாது அதுரபாலுறவையாய் (T.P. 155,798); அனெவிலி விவாது அதுரபாலுறவையாய் சிவிலி பதுகல் அளவு விசின் அளவு. அளவு. அனெவிலி விவாது அதுரபாலுறவையாய் (T.P. 125,526), அதுரபாலுறவையாய் சிவிலி பதுகல் அளவு விசின் அளவு. அளவு. அனெவிலி விவாது அதுரபாலுறவையாய் (T.P. 143,731.)

15

1-9 ம் அளவுக்கடதாசியில்,

பிரதமபடம இலக்கம் 45.

விசாலம்.

அண்டு.

காண்பினது பெயர்.

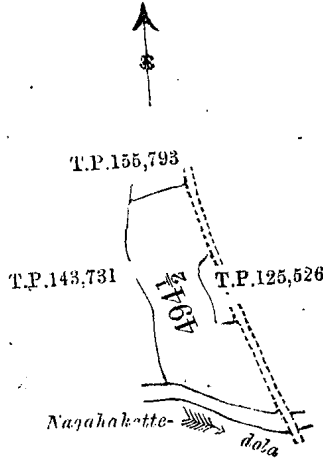
ஏ. டி. ப.

494½

... அத்தரப்பாவுலகெய்யாய...

2 3 0

எல்லை, வடக்கு-எப். எஸ். அபேவர்தனக்கு அரசாட்சியாரால் விற்கப்பட்டிருக்கும் குறுந்தவத்த (T.P. 155,793 ; கிழக்கு-அக்குமெல்லிலிருந்து தெனியாயக்கு போகும் சேட்டு, எப். டி. எஸ். அபேவர்தனக்கு அரசாட்சியாரால் விற்கப்பட்டிருக்கும் தலவத்தேகே இகலவத்த அல்லது சுறுந்துவத்த (T.P. 125,526), அக்கு குறுந்தவத்த தெனியாயக்குபோகும் சேட்டு ; தெற்கு-காகாகெட்டகொல ; மேற்கு-எப். த எஸ். அபேவர்தனக்கு அரசாட்சியாரால் விற்கப்பட்டிருக்கும் குறுந்தவத்தேளந்த (T.P. 143,731)..



Scale of 8 Chains to an Inch.

Situation : Kotapola village in Palle pattu of Morawak korale.

Preliminary plan 45.

Lot.	Name of Land.	Extent.
		A. R. P.
494½	Atturapaulahenyaya, &c.	2 3 0

NOTE.—T.P. 125,526, Talawattage Ihalawatta or Kurunduwatta sold by Crown to F. D. S. Abeyewardene.  
T.P. 143,731, Kurunduwattelanda sold by Crown to F. de S. Abeyewardene.  
T.P. 155,793, Kurunduwatta sold by Crown to F. S. Abeyewardene.

Surveyor-General's Office.  
Colombo, September 11, 1902.

Sheet O 15  
1-9

P. D. WARREN,  
Assistant Surveyor General.