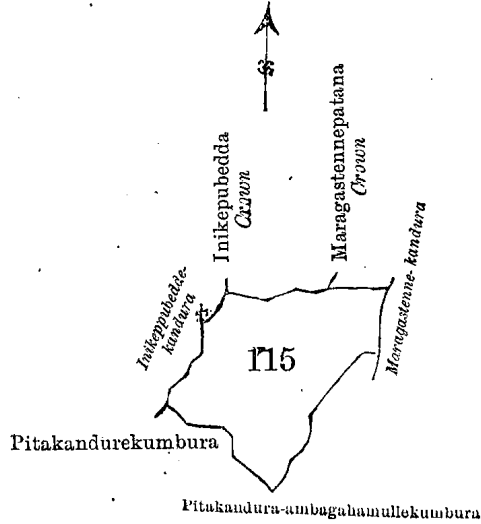


சொல்லப்பட்ட காணிகளின் விவரம்.

ஊவா மாகாணத்தின் உடுக்கிந்தை பகுதியில் தென்வீனிப்பலாத்தைக் கோறளையச்சேர்ந்த பட்டியகெதற என்னும் கிராமத்திலுள்ள இதன் கீழ் சொல்லப்படுங் காணித்துண்டுகள், அஃதாவது இத்தோடணத்துக் குறிக்கப்பட்டு உறுதிப்படுத்திய டாப்பில் விவரிக்கப்பட்டிருக்கின்றன :-

M _{19, 20, 27, 28} ¹² ம் அளவுக்கடநாசியில்,	I.	வீசாலம்.
துண்டு.	பிரதமபடத்து இலக்கம் 31.	ஏ. தா. பெ.
115 ... பிட்டகந்துரேகேன ...	காணியினது பெயர்.	3 3 27

எல்லை, வடக்கு-அரசாட்சிக்குள்ள இனிககேப்பெத்த, அரசாட்சிக்குள்ள மாறகஸதென்னேபத்தன; கிழக்கு-அரசாட்சிக்குள்ள மாறகஸதென்னேபத்தன, மாறகஸதென்னேகத்தூர; தெற்கு-எம். பி. கட்டுகா உரித்துபேசும் பிட்டகந்துரே, அம்பகாமுள்ளேகும்புர, கிரிஔறுவேகெதற கிரிவண்டா உரித்துபேசும் பிட்டகந்துரேகும்புர; மேற்கு-இனிககேப்பெத்தேகத்தூர.



Scale of 8 Chains to an Inch.

Situation : Pattiyagedara village in Udukinda division of Dehiwinipalata korale.
Preliminary plan 31.

Lot.	Name of Land.	Extent. A. R. P.
115 ...	Pitakandurehena ...	3 3 27

Sheet M_{19, 20, 27, 28}¹²

Surveyor-General's Office,
Colombo, August, 5, 1902.

P. D. WARREN,
Assistant Surveyor-General.

II.
Preliminary plan. 31.

Lot.	Name of Land.	Extent. A. R. P.
118 ...	Pitakandurehena ...	0 0 30

on sheet M_{19, 20, 27, 28}¹², and bounded as follows: on the north by the water-course; on the east by Pitakandurekumbura claimed by Kirioruwagedara Kiribanda; on the south by the Pitakandura; and on the west by Huriyagasellepatana belonging to Crown.

19, 20, 27, 28¹² கீழ்க்கண்டவாறு :-

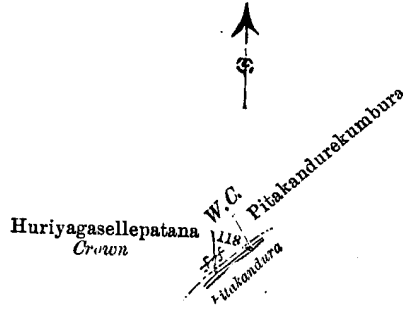
இலக் 31.

கீழ்க்கண்டவாறு.	ஓவ்வொன்றின்	நிலை.
118 ...	பெயர்.	ஏ. ரு. பெ.
118 ...	பிடகந்துரேகேன ...	0 0 30

தென்வீனிப்பலாத்தைக் கோறளையச்சேர்ந்த பட்டியகெதற என்னும் கிராமத்திலுள்ள இதன் கீழ் சொல்லப்படுங் காணித்துண்டுகள், அஃதாவது இத்தோடணத்துக் குறிக்கப்பட்டு உறுதிப்படுத்திய டாப்பில் விவரிக்கப்பட்டிருக்கின்றன :-

M _{19, 20, 27, 28} ¹² ம் அளவுக்கடநாசியில்,	II.	வீசாலம்.
துண்டு.	பிரதமபடத்து இலக்கம் 31.	ஏ. தா. பெ.
118 ... பிட்டகந்துரேகேன ...	காணியினது பெயர்.	0 0 30

எல்லை, வடக்கு-நீர்வாய்க்கால்; கிழக்கு-கிரிஔறுவேகெதற கிரிவண்டா உரித்துபேசும் பிட்டகந்துரேகும்புர; தெற்கு-பிட்டகந்துரே; மேற்கு-அரசாட்சிக்குள்ள ஹூரியகஸளல்லேபத்தன.



Scale of 8 Chains to an Inch.

Situation : Pattiyagedara village in Udukinda division of Dehiwinipalata korale.

Preliminary plan 31.

Lot.	Name of Land.	Extent. A. R. P.
118	Pitakandurahena	0 0' 30

Sheet M_{19, 20, 27, 28}¹²

Surveyor-General's Office,
Colombo, August 5, 1902.

P. D. WARREN,
Assistant Surveyor-General.

III.

Preliminary plan 31.

Lot.	Name of Land.	Extent. A. R. P.
119	Huriyagasellehena	1 1' 31

On sheet M_{19, 20, 27, 28}¹² and bounded as follows : on the north and east by Huriyagasellepatana belonging to Crown ; on the south by the Pitakandura ; on the west by Huriyagasellekumbura claimed by Kirioruwegedara Heen Banda and others.

M_{19, 20, 27, 28}¹² සිතියමට පිටු 31 :—

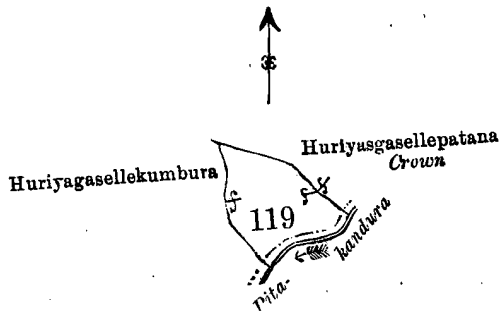
විවිකවලය.	මුල් සිතියම 31. ඉඩමේ නම.	විමතරම. අ. රූ. ප.
119	හුරියගස්ඇල්ලේසෙන	1 1' 31

මේ මාසිම—උතුරට සහ නැගෙනහිරට රජසත්තක හුරියගස්ඇල්ලේ පවණද; දකුණට පිට කඳුරද; බස්නාහිරට කිරිඳිරුවේගෙදර හිත්වත්තා සහ නවත් අස විසින් අසිතිවාසිකම් කියන හුරිය ගස්ඇල්ලේ කුඹුරද.

M_{19, 20, 27, 28}¹² ම අභ්‍යවකාශයේ,

නුණි.	විරතමපද්මා මුලකම් 31. කාණ්ඩිනනු පෙයාර්.	විසාලය. අ. රූ. ප.
119	භාරීයකලෙසලෙසෙන	1 1' 31

ආලෝක, වැටුණු සිමුණු, ආරාධනා සිමුණු, භාරීයකලෙසලෙසෙන; මෙහි-විට්ටකඳුර; මෙහි-කිරිඳිරුවේගෙදර සහ නවත් අස විසින් අසිතිවාසිකම් කියන හුරිය ගස්ඇල්ලේ කුඹුරද.



Scale of 8 Chains to an Inch.

Situation : Pattiyagedara village in Udukinda division of Dehiwinipalata korale.

Preliminary plan 31.

Lot.	Name of Land.	Extent. A. R. P.
119	Huriyagasellehena	1 1' 31

Sheet M_{19, 20, 27, 28}¹²

Surveyor-General's Office,
Colombo, August 5, 1902.

P. D. WARREN,
Assistant Surveyor-General.