

SUPPLEMENT

TO

The Ceylon Government Gazette,

PART III.

FRIDAY, DECEMBER 19, 1902.

NOTICE UNDER THE WASTE LANDS ORDINANCES, 1897, 1899, AND 1900.

TAKE notice, that unless within three months from the 28th day of November, 1902, the persons, if any, who claim any interest in the lands hereinafter mentioned or in any one or more of such lands, make claim in person or in writing to the said lands or any of them or to some interest therein to the Special Officer appointed under section 28 of "The Waste Lands Ordinances, 1897, 1899, and 1900," at his office at Galle :

Such Special Officer, in pursuance of the powers vested in him by the said Ordinances, will declare by writing under his hand that the said lands or such of them, as to which no claim has been made, are the property of the Crown.

J. G. FRASER,
Special Officer.

Description of Lands referred to.

The following lots, situated in the village of Pattiyagedera of the Dehiwinipalata korale in the division of Udukinda, in the Province of Uva, as described in the certified tracings :—

Lot	Preliminary plan 31. Name of Land.	Extent.			Lot.	Name of Land.	Extent.			
		A.	R.	P.			A.	R.	P.	
9a	Balitiyannawala	...	1	3	36	58	...	5	3	17
16	Dambagahavagura	...	233	2	0	60	...	5	3	30
24	Do.	...	3	2	5	61	...	7	0	5
26	Do.	...	1	1	0	63	...	3	1	0
29	Do.	...	0	0	20	64	...	0	2	30
34	Tikiyaulpota	...	1	1	10	66	...	4	3	0
36	Watabeddeulpota	...	3	0	34	69	...	2	0	12
37	Do.	...	3	2	15	89	...	0	0	22
39	Medahinneulpota	...	0	3	36	99	...	0	3	6
43	Gannilekumbura	...	0	1	0	100	...	1	0	5
44	Peellebeddeulpota	...	1	2	6	101	...	2	3	10
59	Amunabeddepatana, Maragastennepatana, Godadehigollepatana, Mahatennepatana, Moragasellehinnepatana, Nadanduhinnepatana, Nidanharuwepatana, Welihelapatana, Kondagollepatana, Egoda-helapatna, Dikrodahinnepatana, Kalawititennepatana, Ittawelhinnepatana, Huriyagasellepatana, Boragastalawepatana, Angurubeddepatana, Kurunduwattepatana, Ketahamgodapatana, Naranelulpetihena, Ambagahahelepatana, Ruppeambeapatana, Gasgollepatana, Galwetiyahelepatana, Oyadigarawepatana, &c.	...	1,211	1	0	102	...	2	3	15
45	Gonamalapillekela	...	4	1	8	103	...	2	3	20
						104	...	0	3	38
						105	...	6	0	25
						106	...	0	2	36
						107	...	0	1	10
						108	...	0	2	20
						109	...	1	0	36
						110	...	0	2	7
						111	...	12	3	25
						112	...	0	3	0
						113	...	6	1	38
						114	...	7	1	30
								1,545	0	7

on sheets M 12 and M 19, 20, 27, 28¹² and bounded as follows: on the north by the minor road to Moretota, the footpath to Moretota, Budugegodapatana claimed by T. B. Katugaha, Ratemahatmaya of Yatikinda, Dambagahawagurekumbura belonging to Crown, the Kahatagahaellekandura, Kahatagahaellekumbura claimed by T. B. Katugaha, Ratemahatmaya of Yatikinda, Darandagedarawatta claimed by Darandagedara Appuhami and others, Werelletennehena claimed by T. B. Katugaha, Ratemahatmaya of Yatikinda, and others, Pitapolakumbura claimed by ditto, Pitapolaulpotekumbura claimed by ditto, Kandettekumbura claimed by ditto, Aswedumakumbura claimed by ditto, the water-course, Dambegodapatana claimed ditto, the footpath, Pansalawatta claimed by Lewwe Pansala, Balatiyannawalakumbura claimed by ditto, Balatiyannawalakumbura belonging to Crown; on the east by the village limit of Moretota, the Balatiyannawalakandura, the Pirapandowekandura, Manikellekumbura belonging to Crown, Manikellekumbura claimed by T. B. Katugaha, Ratemahatmaya of Yatikinda, the Pirapandowekandura, the stream, Miyanellekumbura claimed by T. B. Katugaha, Ratemahatmaya of Yatikinda, the village limit of Katugaha, Diyalakumbura claimed by Pallegedara Tikirala Gamarala and others, the Lewwekandura, the village limit of Katugaha, Godatennekumbura claimed by P. B. Katugaha Korala, Lewwekandura, Pullabeddakumbura belonging to Crown, the footpath, the water-course, the Lewwekandura, Gannilekumburuyaya claimed by P. B. Katugaha and T. B. Katugaha, Dodangaha-arawehena claimed by M. B. Katugaha and T. B. Katugaha, Kondagollewatta claimed by T. B. Katugaha, Ratemahatmaya, and others, the water-course, Kondagollewatta claimed by T. B. Katugaha, Ratemahatmaya, and others, the Amunabeddekandura, Nayakadullehena claimed by M. B. Katugaha and T. B. Katugaha, the Amunabeddekandura, Amunabeddepatana belonging to Crown, Udukumburewatta claimed by M. B. Katugaha and T. B. Katugaha, Amunabeddepatana belonging to Crown, Dewalekele belonging to Crown, the village limit of Katugaha, the village limit of Halpe, the village limit of Udakumbalwela, the village limit of Ettalapitiya; on the south by the Pitakandura, the stream, Pitakandurehena claimed by Kirioruwe Kiri Banda and others, Pitakandurehena belonging to Crown, Pitakandurehena claimed by Kirioruwe Kiri Banda and others, the Pitakandura, Huriyagasellehena claimed by Kirioruwe Loku Banda, Huriyagasellekumbura claimed by ditto, the Pitakandura; on the west by Udakurunduwattekumbura claimed by T. B. Katugaha, the Pitakandura, the Angurubeddekandura, Kurunduwattehena claimed by M. B. Katugaha, the water-course, the Pitakandura, the water-course, Bulatgahagedarawatta claimed by Egoda-arawegedara Panchirala Arachchi and others,

No. 1,220

Uva S.O. 55—1902

Pitahagoda belonging to Crown, the footpath, Pansalehena claimed by Pallegedara Siribadde and others, Warakandawattu-yaya claimed by ditto, the footpath, Batawelawattehena claimed by Dikbeddegedara Mutumenika, the water-course, Meda-urpotakandura, Batalawattehena claimed by Dikbeddegedara Mutu Menika and others, the Kurundugasdowekandura, Batalawattehena claimed by Dikbedde Mutu Menika and others, the footpath, the Dikrodakandura, Oyadiga-arawehena claimed by Pallegedara Tikirala Gamarala, the Dikrodakandura, Pillawewattehena claimed by Madakumburegedara Kiriwante, the Dikrodakandura, the Pitakandura, the Koskanuwekandura, Koskanuwewatta claimed by T. B. Katugaha Korala and others, Ruppeambepatana claimed by ditto, Koskanuwewatta claimed by M. B. Katugaha and T. B. Katugaha and others, the footpath, Pattiya-gedarapatana claimed by P. B. Katugaha and others, Pattiya-gedarahena claimed by ditto, the water-course, the Pitakandura, the Perahettiyekandura, Perahettiyekumbura claimed by Kolatennegedara Appuhami, Mullerawa claimed by Mahakumburegedara Malaka, the Kottagahaellakandura, the village limit of Perahettiya, the minor road to Ettampitiya.

NOTE.—The following lots lying within the above-named boundaries are excluded from this notice, and their aggregate acreage, viz., 21 acres 2 roods and 22 perches, is not included in the acreage of 1,545 acres and 7 perches given above :—

Preliminary plan 31.				Extent
Lot.		Name of Land.		A. R. P.
25	...	Dambagahawagura	...	0 3 15
27	...	Do.	...	1 0 35
62	...	Gasgolla	...	9 2 30
65	...	Kottagahaella	...	2 2 0
90	...	Angurubedda	...	2 2 30
91	...	Do.	...	4 2 32
				21 2 22

විෂි 1902 ක්වු නොවැම්බු මස 28 වෙනි දින පවත් තුන්මාසයක් ඇතුළතදී මෙහි පහත දක්වන ඉඩම් වලට නොහොත් ඉන් එකකට නොහොත් වැඩිගණනකට යම් අයිතිවාසිකමක් තිබෙන යම් අයෙක් ඇත්නම් ඒ අය විසින් ද්‍රව්‍යවිමි සමබන්ධව වර්ෂ 1897, 1899 සහ 1900 ආඥාපණවලට 28 වෙනි වගන්තියේ ප්‍රකාරයට පත්කර ඇතුළු විශේෂ මනුෂ්‍යවරයානන් නාන්සේගේ ගාල්ලේ කන්තෝරු වෙදි උන්නාන්සේගේ ඉදිරිපිටට ඇවිත් පෙනීසිට හෝ ලියවිල්ලකින් එකී ඉඩම්වලට නොහොත් ඊට ඇති යම් කොටසකට කිසි අයිතිවාසිකමක් පෙන්වා සිටිනට නොයෙදුනොත්, එකී විශේෂ මනුෂ්‍ය වරයානන් නාන්සේගේ ඉහතකී ආඥාපණවලින් ලැබී තිබෙන බලවල ප්‍රකාරයට, අයිතිවාසිකම් නො කියාපු එකී ඉඩම් එක්කෝ එසින් අයිතිවාසිකමක් ගෙණිතැර දක්වනට නොයෙදුන සෑම ඉඩම් රජ සත්තක ඉඩම් හැටියට උන්නාන්සේගේ අත්සන ඇති ලියවිල්ලකින් උන්නාන්සේ විසින් ප්‍රකාශ කරණ බව මෙයින් දැනගත යුතුයි.

ජේ. ජී. ප්‍රේසර්,
විශේෂ මනුෂ්‍යවරයානන් නාන්සේගේ.

ඉඩම්වල තොරතුරු.

උච්ච පලාතට අයිති උඩකිඳ කොට්ඨාසයේ දෙහිවිනිපලාත කෝරලේ පට්ටියගෙදර යන ගම පිහිටා තිබෙන මිට අමුතාපු සහතික සිතියම්වල පෙනීයන මෙහි පහත දක්වන බිම්කට්ටි, එනම් :—

I.

M₃, 4, 11, 12 සහ M₁₉, 20, 27, 28 සිතියම්පත්‍රවලට අඩංගු වූ

මුල් සිතියම 31.

බිම්කට්ටිය.	ඉඩමේ නම.	බිම්කරම.	බිම්කට්ටිය.	ඉඩමේ නම.	බිම්කරම.
		අ. රූ. ප.			අ. රූ. ප.
9	බලිතියන් නාවල	1 3 36		තැන්ගේ පහත, ඉහත	
16	දඹගහවතුර	233 2 0		වැල්හිත්තේ පහත, හු	
24	එම	3 2 5		රියගස් ඇල්ලේ පහත,	
26	එම	1 1 0		බොරගස්තලාවේ පහ	
29	එම	0 0 20		ත, අතුරුබැද්දේ පහත,	
34	විකියාඋල්පත	1 1 10		කුරුඳුවත්තේ පහත,	
36	වටබැද්දේ උල්පොත	3 0 34		කැටහැරුගොඩ පහත,	
37	එම	3 2 15		තාරත්වැල් උල්පතේ	
39	මැදහිත්තේ උල්පොත	0 3 36		පහත, අඟහහහෙල ප	
43	ගන්තිලේකුඹුර	0 1 0		තන, රූප්පේඅමේ පහ	
44	පිල්ලේබැද්දේ උල්පොත	1 2 6		ත, ගස්ගොල්ලේ පහ	
59	අමුතුවැද්දේ පහත, මාගහ			ත, ගල්වැටියාහෙල ප	
	ස් තැන්ගේ පහත, ගඩා			තන සහ තවත් පහත්	1,211 1 0
	දෙහියොල්ලේ පහත,				
	මහතැන්ගේ පහත,				
	මොරගස් ඇල්ලේ හින්				
	තේ පහත, නාදඹුහින්				
	තේ පහත, නිදන්හැරු				
	වේ පහත, වැලිහෙල				
	පහත, කොන්ඩගොල්				
	ලේ පහත, එගොඩ				
	හෙල පහත, දික්ගෙද				
	හින්ගේ පහත, කලවිට්				
			45	ගෝනමල පිල්ලේ කැ	
				ලේ	4 1 8
			58	අමුතුවැද්ද	5 3 17
			60	කුරුඳුගස්දොව	5 3 30
			61	ගස්ගොල්ල	7 0 5
			63	එම	3 1 0
			64	එම	0 2 30
			66	කොට්ටගහඇල්ල	4 3 0
			69	පිල්ලේබැද්ද	2 0 12

බිම්කවරිය.	ඉඩමේ නම.	බිම්තරම. අ. රූ. ප.	බිම්කවරිය.	ඉඩමේ නම.	බිම්තරම. අ. රූ. ප.
89 ...	අඟුරුවැද්ද	0 0 22	107 ...	මැදලුල්පොහ	0 1 10
99 ...	හැඩිල්ලේලුල්පොහ ගොඩ	0 3 6	108 ...	එම	0 2 20
100 ...	හැඩිල්ලේලුල්පොහ කුඹුර	1 0 5	109 ...	කොකටියගස්ලුල් පොහ	1 0 36
101 ...	එම	2 3 10	110 ...	නිදන්හැරුවලුල් පොහ	0 2 7
102 ...	කරගස්තැන්ගේලුල් පහ	2 3 15	111 ...	ගඩාදෙහිගොලල	12 3 25
103 ...	කරගස්තැන්ගේ පහන	2 3 20	112 ...	එම	0 3 0
104 ...	කලවිටිතැන්න	0 3 38	113 ...	මාරගස්තැන්න	6 1 38
105 ...	ගල්වත්තේගොඩ යාය...	6 0 25	114 ,	ඉනිකැපුබැද්ද	7 1 30
106 ...	මැදලුල්පොහ	0 2 36			
					1,545 0 7

මිට මාසිම්—උතුරට මොරේතොටට යන සුළුපාරද, මොරේතොටට යන අභිපාරද, පී. බී. කටුගහ යටිකිඳු රටේමහත්මයා විසින් අයිතිවාසිකම් කියන බුදුගේ ගොඩ පහනද, රාජසන්නක දඹගහ වතුරේ කුඹුරද, කහටඇල්ලේ කදුරද, පී. බී. කටුගහ යටිකිඳු රටේමහත්මයා විසින් අයිතිවාසිකම් කියන කහටගහ ඇල්ලේ කුඹුරද, දරඹගෙදර අපසුගාමි සහ තවත් අය විසින් අයිතිවාසිකම් කියන දරඹගෙදර වත්තද, පී. බී. කටුගහ යටිකිඳු රටේමහත්මයා සහ තවත් අයවල් විසින් අයිතිවාසිකම් කියන වැරැල්ලතැන්නේ හේනද, එම අය විසින් අයිතිවාසිකම් කියන පිටපොල කුඹුරද, එම අය විසින් අයිතිවාසිකම් කියන පිටපොල උල්පොහ කුඹුරද, එම අය විසින් අයිතිවාසිකම් කියන කන් දත්තේ කුඹුරද, එම අය විසින් අයිතිවාසිකම් කියන අස්වැද්දමේ කුඹුරද, වතුරබස්නාවද, එම අය විසින් අයිතිවාසිකම් කියන දඹෙගොඩ පහනද, අභිපාරද, ලෙව්වේ පන්සල විසින් අයිතිවාසිකම් කියන පන්සලෙවත්තද, ලෙව්වේ පන්සල විසින් අයිතිවාසිකම් කියන බලිනියන්නාවල කුඹුරද, රාජසන්නක එම කුඹුරද; නැගෙනහිරට මොරේතොට ගම් ඉමද, බලිනියන්නාවල කදුරද, පීරාපන් දෙවේ කදුරද, රාජසන්නක මානික්කාඇල්ලේ කුඹුරද, පී. බී. කටුගහ යටිකිඳු රටේමහත්මයා විසින් අයිතිවාසිකම් කියන මානික්කාඇල්ලේ කුඹුරද, පීරාපන්දෙවේ කදුරද, පී. බී. කටුගහ යටිකිඳු රටේ මහත්මයා විසින් අයිතිවාසිකම් කියන මයිගන්ඇල්ලේ කුඹුරද, කටුගහ ගම් මාසිමද, පල්ලේගෙදර විකිරල ගමරල සහ තවත් අයවල් විසින් අයිතිවාසිකම් කියන දියාල කුඹුරද, ලෙව්වේ කදුරද, කටුගහ ගම් මාසිමද, පී. බී. කටුගහ කෝරල විසින් අයිතිවාසිකම් කියන ගොඩතැන්නේ කුඹුරද, ලෙව්වේ කදුරද, රාජසන්නක පිල්ලේ බැද්දේ කුඹුරද, ලෙව්වේ කදුරද, අභිපාරද, වතුරබස්නාවද, ලෙව්වේ කදුරද, පී. බී. කටුගහ සහ පී. බී. කටුගහ විසින් අයිතිවාසිකම් කියන ගන්නිලේ කුඹුරයායද, ඇම්. බී. කටුගහ සහ පී. බී. කටුගහ විසින් අයිතිවාසිකම් කියන දෙඩන්ගහ අරවේ හේනද, පී. බී. කටුගහ රටේමහත්මයා සහ තවත් අයවල් විසින් අයිතිවාසිකම් කියන කොන්ඩගොල්ලේ වත්තද, වතුරබස්නාවද, පී. බී. කටුගහ යටිකිඳු රටේමහත්මයා සහ තවත් අයවල් විසින් අයිතිවාසිකම් කියන කොන්ඩගොල්ලේ වත්තද, අමුනුබැද්දේ කදුරද, ඇම්. බී. කටුගහ සහ පී. බී. කටුගහ විසින් අයිතිවාසිකම් කියන නායකඩුල්ලේ හේනද, අමුනුබැද්දේ කදුරද, රාජසන්නක අමුනුබැද්දේ පහනද, ඇම්. බී. කටුගහ සහ පී. බී. කටුගහ විසින් අයිතිවාසිකම් කියන උඩුකුඹුරේ වත්තද, රාජසන්නක අමුනුබැද්දේ පහනද, රාජසන්නක දේවාලේ කැලේද, කටුගහ ගම් ඉමද, හල්පේ ගම් ඉමද, උඩකුඹුල් වෙල ගම්ඉමද, ඇනාලපිටියේ ගම්ඉමද; දකුනට පිටකදුරද, කදුරද, කිරිඹරුවේ කිරිබන්ඩා සහ තවත් අය විසින් අයිතිවාසිකම් කියන පිටකදුරේ හේනද, රාජසන්නක පිටකදුරේ හේනද, කිරිඹරුවේ කිරිබන්ඩා සහ තවත් අය විසින් අයිතිවාසිකම් කියන පිටකදුරේ හේනද, පිටකදුරද, කිරිඹරුවේ ලොකුබන්ඩා විසින් අයිතිවාසිකම් කියන හුරියගස් ඇල්ලේ හේනද, එම අය විසින් අයිතිවාසිකම් කියන හුරියගස්ඇල්ලේ කුඹුරද, පිටකදුරද; බස්නාහිරට පී. බී. කටුගහ විසින් අයිතිවාසිකම් කියන උඩකුරුවත්තේ කුඹුරද, පිටකදුරද, අඟුරුවැද්දේ කදුරද, ඇම්. බී. කටුගහ විසින් අයිතිවාසිකම් කියන කුරුවත්තේ හේනද, වතුරබස්නාවද, පිටකදුරද, වතුරබස්නාවද, එගොඩඅරවේ ගෙදර පුන්විඳුල ආරච්චිල සහ තවත් අය විසින් අයිතිවාසිකම් කියන බුලත්ගහගෙදර වත්තද, රාජසන්නක පිටකගොඩද, අභිපාරද, පල්ලේගෙදර සිරිබද්දේ සහ තවත් අය විසින් අයිතිවාසිකම් කියන පන්සලේ හේනද, එම අය විසින් අයිතිවාසිකම් කියන වරකාදන්තේ වතුයායද, අභිපාරද, දික්බැද්දේ ගෙදර මුතුමැනිකා විසින් අයිතිවාසිකම් කියන බතලවත්තේ හේනද, වතුරබස්නාවද, මැදලුල්පොහ කදුරද, දික්බැද්දේගෙදර මුතුමැනිකා සහ තවත් අය විසින් අයිතිවාසිකම් කියන බතලවත්තේහේනද, කුරුවත්ත ගස්දෙවේ කදුරද, දික්බැද්දේ මුතුමැනිකා සහ තවත් අය විසින් අයිතිවාසිකම් කියන බතලවත්තේ හේනද, අභිපාරද, දික්බැද්දේ කදුරද, පල්ලේගෙදර විකිරල ගමරල විසින් අයිතිවාසිකම් කියන මය දිගඅරවේ හේනද, දික්බැද්දේ කදුරද, මැදකුඹුරේගෙදර කිරිවත්තේ විසින් අයිතිවාසිකම් කියන පිල්ලාමේ වත්තේ හේනද, දික්බැද්දේ කදුරද, පිටකදුරද, කොස්කනුවේ කදුරද, පී. බී. කටුගහ කෝරල සහ තවත් අය විසින් අයිතිවාසිකම් කියන කොස්කනුවේ වත්තද, එම අයවල් විසින් අයිතිවාසිකම් කියන රූපපේ අඹෙපහනද, ඇම්. බී. කටුගහ සහ පී. බී. කටුගහ සහ තවත් අය විසින් අයිතිවාසිකම් කියන කොස්කනුවේ වත්තද, අභිපාරද, පී. බී. කටුගහ සහ තවත් අය විසින් අයිතිවාසිකම් කියන පට්ටියගෙදර පහනද, එම අය විසින් අයිතිවාසිකම් කියන පට්ටියගෙදර හේනද, වතුරබස්නාවද, පිටකදුරද, පෙරහෙට්ටියේ කදුරද, කොලතැන්නේගෙදර අපසුගාමි විසින් අයිතිවාසිකම් කියන පෙරහෙට්ටියේ කුඹුරද, මහකුඹුරේගෙදර මාලකා විසින් අයිතිවාසිකම් කියන මල්ලේ අරවද, කොට්ටගහ ඇල්ලේ කදුරද, පෙරහෙට්ටියේ ගම්ඉමද, ඇට්ටිපිටියට යන සුළු පාරද.

[ඉහත කී මාසිම්වලට මැදිටු මෙහි පහත සඳහන්වෙන බිම්කවරි මේ දැන්වීමෙන් අත්හැරිය වහන් ඒවායේ මුළු බිම්තරම වන අක්කර 21කුත් රූඩ් 2කුත් පර්චස් 22ක ඉහත කී අක්කර 1,545කුත් පර්චස් 7කේ බිම්තරමේ අඩංගු නොවෙනවගන් මෙයින් දැනගත යුතුයි.]

இலக் கிழிசு 31.

நிலைபெரிசு.	ஒவ்வொரு வகை.	நிலைபெரிசு.
		ரூ. ரூ. ப.
25 ...	ரூபாய்க்கு	0 3 15
27 ...	பை	1 0 35
62 ...	கல்யாணபெரிசு	9 2 30
65 ...	கொடுக்கப்படுகிறது	2 2 0
90 ...	பெரிசு	2 2 30
91 ...	பை	4 2 32
		21 2 22

இவ்வறிவித்தலின் தேதியாகிய 1902 ம் ஆண்டு-த்து கார்த்திகைமீ 28 ன் தேதியிலிருந்து மூன்று மாதத் திற்குள்ளாக இதன் கீழ் விவரித்திருக்கும் காணிகளை அல்லது அக்காணிகளை வெவ்வேறாகவும் குறித்து உரித்தப் பேசுவோர்கள் யாருமிருந்தால், அவர்கள் 28 ம் பிரிவின்படி பானான காணிகளின் சட்டங்களின் 1897, 1899, 1900 ம் வருஷங்களில் ஏற்படுத்திய குறிப்பான உத்தியோகஸ்தர் முன்பாக காலி அவரது கந்தோரில் முகமுகமாய் அல்லது எழுத்து மூலமாக தெரிபட்டு மேற்படி காணிகளை அல்லது அவற்றி லெதையும் குறித்து யாதும் உரிமை அல்லது உடன்கை காணியாதிருந்தால், மேற்சொல்லிய குறித்த உத்தியோகஸ்தராக தம்மில் சொல்லப்பட்ட சட்டங்களைச் சட்டங்களினால் தனக்குக் கொடுத்திருக்கும் தத்துவங்களைக்கொண்டு தன் கையொப்பமிட்டு எழுத்து மூலமாய் சொல்லப்பட்ட காணிகளை அல்லது அவைகளின் உரித்தைப் பேசப்பட்டவர்கள் வெளிப்படா விடில் முடிக்குரிய ஆதனமென்று வெளியாகப்படுகிறவார்.

ஜே. ஜி. பெரேஸ்,
குறிப்பான உத்தியோகஸ்தர்.

சொல்லப்பட்ட காணிகளின் விவரம்.

ஊவா மாகாணத்தின் உடுக்கிந்தை பகுதியில் தெளிவினிப்பலாத்தைக் கோரியையச்சேர்ந்த பட்டிய கெதற எனனும் கிராமத்திலுள்ள இதன் கீழ் சொல்லப்படும் காணித்துண்டுகள், அஃதாவது இத்தோட்டினைத் துக் குறிக்கப்பட்டு உறுதிப்படுத்திய டாப்புகளில் விவரிக்கப்பட்டிருக்கின்றன :-

I.

M¹²_{3, 4, 11, 12} ம், M¹²_{19, 20, 27, 28} ம் அளவுக்கடதாகிகளில்,

பிரதமபட்டி இலக்கம் 31.

துண்டு.	காணியினது பெயர்.	விசாலம். ஏ. மு. ப.	துண்டு.	காணியினது பெயர்.	விசாலம். ஏ. மு. ப.
9a ...	பலிதியன் னாவல்	1 3 36		தன, கல்வெட்டியறையெலப	
16 ...	தம்வகாவாரூ	233 2 0		த்தன, ஓயதிசு அறையெலப	
24 ...	ஹே	3 2 5		தன இன்னும் சிலதுகளும்	1,211 1 0
26 ...	ஹே	1 1 0	45 ...	கோணமலயில்லெகெலே	4 1 8
29 ...	ஹே	0 0 20	58 ...	அமுனபெத்த	5 3 17
34 ...	டிக்கியாஉல்பொத்த	1 1 10	60 ...	சூறுந்துகஸ்தோவ.	5 3 30
36 ...	வட்டபெத்தேஉல்பொத்த	3 0 34	61 ...	கஸ்கொல்ல	7 0 5
37 ...	ஹே	3 2 15	63 ...	ஹே	3 1 0
39 ...	மெதவின்னேஉல்பொத்த	0 3 36	64 ...	ஹே	0 2 30
43 ...	கண்ணிலேகும்புர	0 1 0	66 ...	சொட்டகாளல்ல	4 3 0
44 ...	பீல்லேபெத்தேஉல்பொத்த	1 2 6	69 ...	பீல்லேபெத்த	2 0 12
59 ...	அமுனபெத்தேபத்தன, மா ரூகஸ்தென்னேபத்தன, க டாநெகுகொல்லேபத்தன, மகதென்னேபத்தன, மொறகஸ்தென்னேபத்தன, நாறண்டென்னேபத்தன, நிதன் ஹேறுவே பத்தன, வெல்ஹெலபத்த ன, கொண்டகொல்லேபத் தன, எகொஹெலபத்தன, திக்கெறேதவின்னேபத்தன, கலவிட்டித்தென்னேபத்த ன, இத்தெவென்வின்னே பத்தன, ஹாரியகலஎல்லே பத்தன, பொறகஸ்தராலா வேபத்தன, அங்குறுபெத் தேபத்தன, குறுந்துவத்தே பத்தன, கெட்டஹம்கொடப த்தன, நாறண்டெல்லெல்பொ த்தேபத்தன, அம்பகாஹெ லபத்தன, துப்பேஅம்பே பத்தன, கஸ்கொல்லேபத்		89 ...	அங்குறுபெத்த	0 0 22
			99 ...	ஹெடிஸ்ஸெல்பொத்தே கொட	0 3 6
			100 ...	ஹெடிஸ்ஸெல்பொத்தேகும் புர	1 0 5
			101 ...	ஹே	2 3 10
			102 ...	கறகஸ்தென்னேஉல்பொத்த	2 3 15
			103 ...	கறகஸ்தென்னேபத்தன	2 3 20
			104 ...	கலவிட்டித்தென்ன	0 3 38
			105 ...	கல்வத்தேகொடயாய	6 0 25
			106 ...	மெதெல்பொத்த	0 2 36
			107 ...	ஹே	0 1 10
			108 ...	ஹே	0 2 20
			109 ...	கொக்கட்டியகஸ்தெல்பொத்த	1 0 36
			110 ...	நிதன் ஹேறுவெல்பொத்த	0 2 7
			111 ...	கடாநெகுகொல்ல	12 3 25
			112 ...	ஹே	0 3 0
			113 ...	மாறகஸ்தென்ன	6 1 38
			114 ...	இனிக்கெப்புபெத்த	7 1 30
					1,545 0 7

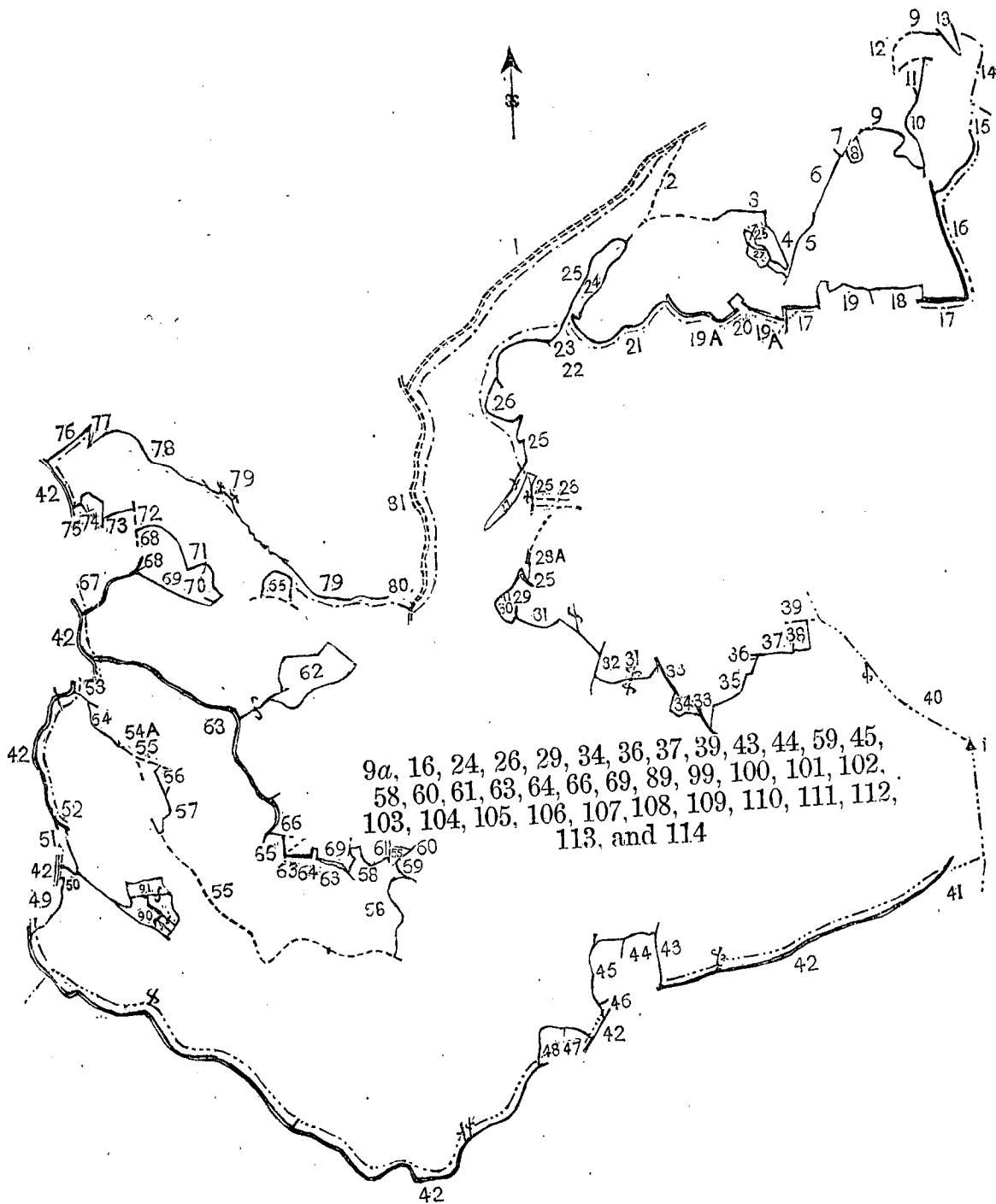
எல்லை, வடக்கு-மோரோதொட்டக்கு போகும் ரோட்டு, மோரோதொட்டக்கு போகும் அடிபாதை, நீ. பி. கட்டுக்கா யட்டிகிந்த றட்டேமகம்மயா உரித்துபேசும் புதுகேகொடபத்தன, அரசாட்சிக்குள்ள தம்பகாவகுரோகும்புர, ககட்டகாஎல்லைகந்தர, நீ. பி. கட்டுக்கா யட்டிகிந்த றட்டேமகம்மயா உரித்துபேசும் காட்டகாஎல்லேகும்புர, தரூண்டகெதற அப்புசாயியும் சிலபேர்களும் உரித்துபேசும் தரூண்டகெதரவத்த, நீ. பி. கட்டுக்கா யட்டிகிந்த றட்டேமகம்மயாவும் சிலபேர்களும் உரித்துபேசும் வெரெல்லேதென்னேகேன, மேற்சொல்லியவர்கள் உரித்துபேசும் பிட்டபொலகும்புர, மேற்சொல்லியவர்கள் உரித்துபேசும் பிட்டபொலஉல்பொத்தகும்புர, மேற்சொல்லியவர்கள் உரித்துபேசும் கந்தேதேகும்புர, மேற்சொல்லியவர்கள் உரித்துபேசும் அஸ்வெத்தமகும்புர, நீர்வாய்க்கால், மேற்சொல்லியவர்கள் உரித்துபேசும் தம்பகொடபத்தன, அடிபாதை, லெவ்வே பன்லை உரித்துபேசும் பன்சலேவத்த, மேற்சொல்லியவர்கள் உரித்துபேசும் வலத்தியன்னு வலகும்புர, அரசாட்சிக்குள்ள பலத்தியன்னுவலகும்புர; கிழக்கு-மோரோதொட்டிகுடைய எல்லை, பலத்தியன்னு வலகந்தர, பீரூபனதோவேகந்தர, அரசாட்சிக்குள்ள மாணிக்கல்லேகும்புர, நீ. பி. கட்டுக்கா யட்டிகிந்த றட்டேமகம்மயா உரித்துபேசும் மாணிக்கல்லேகும்புர, பீரூபனதோவேகந்தர, ஓடை, நீ. பி. கட்டுக்கா யட்டிகிந்த றட்டேமகம்மயா உரித்துபேசும் மியன்எல்லேகும்புர, கட்டுக்காஉடைய எல்லை, பல்லேகெதற முக்கிரூல கமரூலும் சிலபேர்களும் உரித்துபேசும் கியலகும்புர, லெவ்வேகந்தர, கட்டுக்காஉடைய எல்லை, நீ. பி. கட்டுக்காகோரூல உரித்துபேசும் கொடத்தென்னேகும்புர, லெபுவேகந்தர, அரசாட்சிக்குள்ள பீல்வெத்தேகும்புர, அடிபாதை, நீர்வாய்க்கால், லெவ்வேகந்தர, நீ. பி. கட்டுக்காவும் நீ. பி. கட்டுக்காவும் உரித்துபேசும் கன்னிலேகும்புரயாய, எம். பி. கட்டுக்காவும் நீ. பி. கட்டுக்காவும் உரித்துபேசும் தொடண்காஅரூவேகேன, நீ. பி. கட்டுக்கா றட்டேமகம்மயாவும் சிலபேர்களும் உரித்துபேசும் கொண்டகொல்லேவத்த, நீர்வாய்க்கால், நீ. பி. கட்டுக்கா றட்டேமகம்மயாவும் சிலபேர்களும் உரித்துபேசும் கொண்டகொல்லேவத்த, அமுனவத்தேகந்தர, எம். பி. கட்டுக்காவும் நீ. பி. கட்டுக்காவும் சிலபேர்களும் உரித்துபேசும் நாயக்கடுல்லேகேன, அமுனுவெத்தேகந்தர, அரசாட்சிக்குள்ள அமுனுவெத்தேபத்தன, எம். பி. கட்டுக்காவும் நீ. பி. கட்டுக்காவும் உரித்துபேசும் உரூகும்புரேவத்த, அரசாட்சிக்குள்ள அமுனுவெத்தேபத்தன, அரசாட்சிக்குள்ள தேவாலகெலே, கட்டுக்காஉடைய எல்லை, ஹல்ப்பேஉடைய எல்லை, உடகும்பல்வெலுடைய எல்லை, எத்தலபிட்டியுடைய எல்லை; தெற்கு-பிட்டகந்தர, ஓடை, கிரிஹுவே கிரிவண்டாவும் சிலபேர்களும் உரித்துபேசும் பிட்டகந்தரேகேன, அரசாட்சிக்குள்ள பிட்டகந்தரேகேன, கிரிஹுவே கிரிவண்டாவும் சிலபேர்களும் உரித்துபேசும் பிட்டகந்தரேகேன, பிட்டகந்தர, கிரிஹுவே லொக்குவண்டா உரித்துபேசும் ஹாரியகல்எல்லேகேன, மேற்சொல்லியவன் உரித்துபேசும் ஹாரியகல்எல்லேகும்புர, பிட்டகந்தர; மேற்கு-நீ. பி. கட்டுக்கா உரித்துபேசும் உடகூருந்தவத்தேகும்புர, பிட்டகந்தர, அங்குறுபெத்தேகந்தர, எம். பி. கட்டுக்கா உரித்துபேசும் குறுந்தவத்தேகேன நீர்வாய்க்கால், பிட்டகந்தர, நீர்வாய்க்கால், எடோஅரூவேகெதற புஞ்சிரூல ஆராச்சியும் சிலபேர்களும் உரித்துபேசும் புலத்தகாகெதறவத்த, அரசாட்சிக்குள்ள பிட்டக்கொட, அடிபாதை, பல்லேகெதற கிரிவத்தேயும் சிலபேர்களும் உரித்துபேசும் பன்சலேகேன, மேற்சொல்லியவர்கள் உரித்துபேசும் வறக்காதண்டேவத்தயாய, அடிபாதை, திக்பெத்தேகெதற முத்தமெனிக்காவும் சிலபேர்களும் உரித்துபேசும் பத்தலவத்தேகேன, ஓடை, மெதல் பொத்தகந்தர, திக்பெத்தேகெதற முத்தமெனிக்காவும் சிலபேர்களும் உரித்துபேசும் பத்தலவத்தேகேன, குறுந்தகல்தொவேகந்தர, திக்பெத்தே முத்தமெனிக்காவும் சிலபேர்களும் உரித்துபேசும் பத்தலவத்தேகேன, அடிபாதை, திக்கரூதகந்தர, பல்லேகெதற முக்கிரூல கமரூல உரித்துபேசும் ஓயதிகஅரூவேகேன, திக்கரூதகந்தர, மெதரும்புரேகெதற கிரிவந்தே உரித்துபேசும் பில்லாவேவத்தேகேன, திக்கரூதகந்தர, பிட்டகந்தர, கொல்கனுவேகந்தர, நீ. பி. கட்டுக்காகோரூலவும் சிலபேர்களும் உரித்துபேசும் கொல்கனுவேவத்த, மேற்சொல்லியவர்கள் உரித்துபேசும் றப்பேஅம்பேபத்தன, எம். பி. கட்டுக்காவும் நீ. பி. கட்டுக்காவும் சிலபேர்களும் உரித்துபேசும் கொல்கனுவேவத்த, அடிபாதை, நீ. பி. கட்டுக்காவும் சிலபேர்களும் உரித்துபேசும் பட்டியகெதறபத்தன, மேற்சொல்லியவர்கள் உரித்துபேசும் பட்டியகெதறகேன, நீர்வாய்க்கால், பிட்டகந்தர, பெறஹெட்டியேகந்தர, கொலத்தென்னேகெதற அப்புசாயி உரித்துபேசும் பெறஹெட்டியேகும்புர, மகரும்புரேகெதற மாலக்கா உரித்துபேசும் முல்லேஅரூல, கொட்டகாஎல்லைகந்தர, பெறஹெட்டியுடைய எல்லை, எட்டம்பிட்டியக்கு போகும் ரோட்டு.

[குறிப்பு—சொல்லிய எல்லைகளுக்கூள்ளிதாய் இதன் கீழ் சொல்லப்படும் காணித்துண்டுகள் இந்த அறிக்கையிலிருந்து விலக்கினது ஆக அளவு 21 ஏக்கர் 2 ரூட் 22 பர்சஸ். மேற்சொல்லிய 1,545 ஏக்கர் 7 பர்சஸ் அளப்பிலுட்படுத்தவில்லை]:—

பிரதமபடத்து இலக்கம் 31.

துண்டு.	காணியினது பெயர்.	விசாலம்.
		ஏ. ரூ. ப.
25	தம்பகாவகுர	0 3 15
27	ஹே	1 0 35
62	கஸ்கொல்ல	9 2 30
65	கொட்டகாஎல்லை	2 2 0
90	அங்குறுபெத்த	2 2 30
91	ஹே	4 2 32
		<hr/>
		21 2 22

[For Tracing see page 6.]



9a, 16, 24, 26, 29, 34, 36, 37, 39, 43, 44, 59, 45,
 58, 60, 61, 63, 64, 66, 69, 89, 99, 100, 101, 102,
 103, 104, 105, 106, 107, 108, 109, 110, 111, 112,
 113, and 114

Scale of 32 Chains to an Inch.

Sheets M ¹² 3, 4, 11, 12 and M ¹² 19, 20, 27, 28

Surveyor-General's Office,
 Colombo, August 8, 1902.

P. D. WARREN,
 Assistant Surveyor-General.

Situation : Pattiya Gedara village in Udukinda division of Dehiwinipalata korale.

Preliminary plan 31.

Lot.	Name of Land.	Extent.		Lot.	Name of Land.	Extent.	
		A.	R. P.			A.	R. P.
9a ...	Balitiyannawala	...	1 3 36	36 ...	Watabeddeulpota	...	3 0 34
16 ...	Dambagahawagura	...	233 2 0	37 ...	Do.	...	3 2 15
24 ...	Do.	...	3 2 5	39 ...	Medahinneulpota	...	0 3 36
28 ...	Do.	...	1 1 0	43 ...	Ganillekumbura	...	0 1 0
29 ...	Do.	...	0 0 20	44 ...	Peellebeddeulpota	...	1 2 6
34 ...	Tikiyaulpota	...	1 1 10				

1,220

Lot.	Name of Land.	Extent.		Lot.	Name of Land.	Extent.	
		A.	R. P.			A.	R. P.
59	Amunabeddepatana, Maragastennepatana, Godadehigollepatana, Mahatennepatana, Moragasellehinnepatana, Nadanduhinnepatana, Nidanharuwepatana, Welihelapatana, Kondagollepatana, Egodahelapatana, Dikrodahinnepatana, Kalawititennepatana, Ittawelhinnepatana, Huriyagasellepatana, Boragastalawepatana, Angurubeddepatana, Kurunduwattepatana, Ketabarugodapatana, Naranwelulpotepatana, Ambagahalepatana, Ruppeambepatana, Gasgollepatana, Galweti-yahela, patana, Oyadiga-arawepatana, &c.	1,211	1 0	64	Gasgolla	0	2 30
45	Gonamalapillekele	4	1 8	66	Kottagahaella	4	3 0
58	Amunabedda	5	3 17	69	Peellebedda	2	0 12
60	Kurundugasdowa	5	3 30	89	Angurubedda	0	0 22
61	Gasgolla	7	0 5	99	Hadillaupotegoda	0	3 6
63	Do.	3	1 0	100	Hadellaupotekumbura	1	0 5
				101	Do.	2	3 10
				102	Karagastenneulpota	2	3 15
				103	Karagastennepatana	2	3 20
				104	Kalawititenna	0	3 38
				105	Galwattegodayaya	6	0 25
				106	Medaulpota	0	2 36
				107	Do.	0	1 10
				108	Do.	1	0 20
				109	Kokatiyagasulpota	1	0 36
				110	Nidanparuwelpota	0	2 7
				111	Godadehigolla	12	3 25
				112	Do.	0	3 0
				113	Maragastenna	6	1 38
				114	Inikepubedda	7	1 30
						1,545	0 7

Lots excluded.

Preliminary plan 31.			Extent.	
Lot.	Name of Land.	A.	R.	P.
25	Dambagahawagura	0	3	15
27	Do.	1	0	35
62	Gasgolla	9	2	30
65	Kottagahaella	2	2	0
90	Angurubedda	2	2	30
91	Do.	4	2	32
		21	2	22

List of Boundaries of the Block comprising Lots 9a, 16, 24, 26, 29, 34, 36, 37, 39, 43, 44, 59, 45, 58, 60, 61, 63, 64, 66, 69, 89, 99, 100, 101, 102, 103, 104, 105, 106, 107, 108, 109, 110, 111, 112, 113, and 114.

Preliminary plan 31.			Extent.	
Lot.	Name of Land.	A.	R.	P.
1	Road	40		
2	Footpath	41		
3	Budgegodapatana	42		Pitakandura
4	Dambagahawagurekumbura	43		Stream
5	Kahatagahaellekandura	44		Pitakandurehena
6	Kahatagahaellekumbura	45		Do.
7	Darandagedarawatta	46		Do.
8	Werelletennehena	47		Huriyagasellehena
9	Pitapolakumbura, Pitapolaulpotakumbura, Kandlekumbura, Asweddukumbura	48		Huriyagasellekumbura
10	Water-course	49		Udakurunduwattekumbura
11	Dambagodapatana	50		Angurubeddekandura
12	Footpath	51		Kurunduwattehena
13	Balatiyannawalakumbura	52		Water-course
	Do.	53		Do.
14	Moretota village	54		Balatgahagedarawatta
15	—	54A		Pitahagoda
16	Balatiyannawalakandura	55		Footpath
17	Peerpandowakandura	56		Pansalehena
18	Manikellekumbura	57		Warakadandewattuyaya
19	Do.	58		Batawelawattahena
19A	Stream	59		Water-course
20	Miyanellekumbura	60		Medaulpotakandura
21	Katugaha village	61		Kurundugasdowakandura
22	Do.	62		Footpath
23	Do.	63		Dikroddekandura
24	Diyallakumbura	64		Oyadiga-arawehena
25	Lewakandura	65		Peelawewattehena
26	Godatennekumbura	66		Water-course
27	Peelabeddekumbura	67		Koskanuwakandura
28	Footpath	68		Koskanuwawatta
28A	Water-course	69		Ruppeambepatana
29	Ganillekumburuyaya	70		Koskanuwewatta
30	Dodangaha-arawehena	71		Do.
31	Kondegollewatta	72		Footpath
32	Water-course	73		Pattiyagedarapatana
33	Amunabeddekandura	74		Pattiyagedarahena
34	Nayakadullehena	75		Water-course
35	Amunabeddepatana	76		Perahetiyakandura
36	Udakumburewatta	77		Perahetiyakumbura
37	Dewalekele	78		Mullearawa
38	Do.	79		Kottagahaellakandura
39	Katugaha village	80		Perahetiya village
		81		Road

II.

Lot.	Preliminary plan 31.		Extent.
	Name of Land.		
53	...	Amunabeddepatana <i>alias</i> Dewalepatana	2 1 20
54	...	Dewalekele	1 3 25
			4 1 5

on sheet M¹²_{19, 20, 27, 28}, and bounded as follows: on the north by the village limit of Katugaha; on the east and south by Amunabeddepatana belonging to Crown; on the west by Udukumburewatta claimed by M. B. Katugaha and T. B. Katugaha.

මුල් සිතියම 31.

M¹²_{19, 20, 27, 28} සිතියම්පත්‍රයට අඩංගු:—

විමකවරිය.	ඉඩමේ නම.	විමතරම.
		අ. රූ. ප.
53	අමුණුවැද්දේ පතන නොයොන්	2 1 20
54	දේවාලේ පතන ...	1 3 25
	දේවාලේ කැලේ ...	1 3 25
		4 1 5

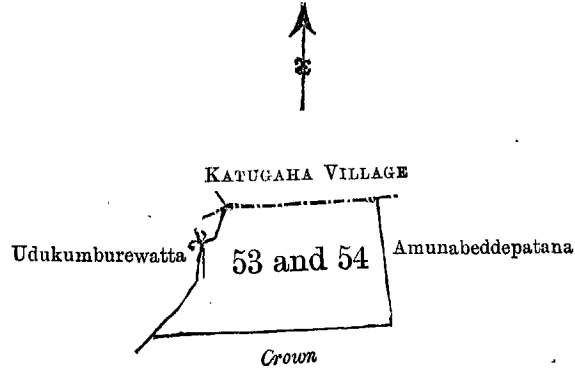
මෙම මාසිම—උතුරට කටුගහ ගම්භූමිය; නැගෙනහිරට සහ දකුණට රජසන්තක අමුණුවැද්දේ පතන; බස්නාහිරට ඇම්. බී. කටුගහ සහ ටී. බී. කටුගහ විසින් අයිතිවාසිකම් කියන උඩුකුඹුරේ වන්නයි.

M¹²_{19, 20, 27, 28} ම් අளவுக்கඳ-තාසියில்,

පිරිතමපද-තු ඉලක්කම 31.

ශුණ්ඨ.	කාණ්ඨයින්-තු පෙයාර්.	විසාලම.
		අ. රූ. ප.
53	අමුණුවෙත්තේපත්තන අල්ලතු தேவாலேපත්තන	2 1 20
54	தேவாலேகேலே	1 3 25
		4 1 5

எல்லை, வடக்கு-கட்டுகாஉடைய எல்லை; கிழக்கும் தெற்கும்-அரசாட்சிக்குள்ள அமுணுவெத்தேபத்தன; மேற்கு-எம். பி. கட்டுகாவும் டி. பி. கட்டுகாவும் உரித்துபேசும் உடுகும்புரேவத்த.



Scale of 8 Chains to an Inch.

Situation: Pattiyagedara village in Udukinda division of Dehiwinipalata korale.

Lot.	Preliminary plan 31.		Extent.
	Name of Land.		
53	...	Amunabeddepatana <i>alias</i> Dewalepatana	2 1 20
54	...	Dewalekele	1 3 25
			4 1 5

Sheet M¹²_{19, 20, 27, 28}

Surveyor-General's Office,
Colombo, August 8, 1902.

1,220

P. D. WARREN,
Assistant Surveyor-General.

III.

Preliminary plan 31.

Lot.	Lane of Land.	Extent.
55	Amunabeddepatana	A. R. P. 5 3 13

on sheet M¹²_{19, 20, 27, 28} and bounded as follows : on the north by Udukumburewatta claimed by M. B. Katugaha and T. B. Katugaha ; on the east by Udukumburewatta claimed by ditto, Amunabeddepatana belonging to Crown, and the ditch ; on the south by the Amunabeddekatandura ; on the west by Udukumburewatta claimed by M. B. Katugaha and T. B. Katugaha, Udukumburewattehena claimed by ditto.

M¹²_{19, 20, 27, 28} සිතියම පත්‍රයට අංශුව : —

මුල් සිතියම 31.

බිම්කවරිය.	ඉඩමේ නම.	බිම්තරම.
55	අමුණේ බැද්දේ පතන ...	අ. ර. ප. 5 3 13

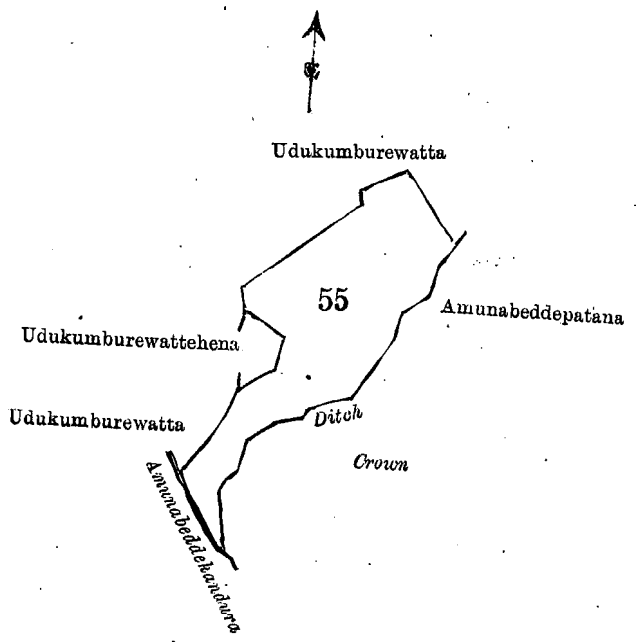
මෙම මාසිම—උතුරට ඇම්. බී. කවුගහ සහ ටී. බී. කවුගහ විසින් අයිතිවාසිකම් කියන උඩකුඹුරේ වත්තද ; නැගෙනහිරට එම අයවල් විසින් අයිතිවාසිකම් කියන උඩකුඹුරේ වත්තද, රජසන්තක අමුණුබැද්දේ පතනද, අගලද ; දකුණට අමුණේ බැද්දේ කඳුරද ; බස්නාහිරට ඇම්. බී. කවුගහ සහ ටී. බී. කවුගහ විසින් අයිතිවාසිකම් කියන උඩකුඹුරේ වත්තද, එම අය විසින් අයිතිවාසිකම් කියන උඩකුඹුරේ වත්තේ වත්තද.

M¹²_{19, 20, 27, 28} ම අඟවුණ්කදොරාගියිල්,

පිරාතමපදත්ත මූලකම 31.

අංශුව.	කාණියිනු පෙයාර.	විෂාලම.
55	අමුණේ බෙද්දේ පතන ...	අ. ර. ප. 5 3 13

ඈළු, වැද්දු-ඈ. පී. කටුකාවුම් ඊ. පී. කටුකාවුම් උරිත්තපෙසුම් උදුරුමුදුවෙත්ත ; මුහුණු-මෙහි සොල්වියවරුන් උරිත්තපෙසුම් උදුරුමුදුවෙත්ත, අරසාදිසිසුරුණු අමුණුබෙද්දේ පතන, අකල ; මෙහි-අමුණුබෙද්දේ පතන ; මෙහි-ඈ. පී. කටුකාවුම් ඊ. පී. කටුකාවුම් උරිත්තපෙසුම් උදුරුමුදුවෙත්ත, මෙහි සොල්වියවරුන් උරිත්තපෙසුම් උදුරුමුදුවෙත්ත.



Scale of 8 Chains to an Inch.
Situation : Pattiyagedara village in Udukinda division of Dehiwinipalata korale.
Preliminary plan 31.

Lot.	Name of Land.	Extent.
55	Amunabeddepatana	A. R. P. 5 3 13

Sheet M¹²_{19, 20, 27, 28}

Surveyor-General's Office,
Colombo, August 8, 1902.
1,220

P. D. WARREN,
Assistant Surveyor-General.

IV.

Preliminary plan 31.

Lot.	Name of Land.	Extent. A. R. P.
1 ...	Ensalbedda ...	1 0 0

on sheet M_{3, 4, 11, 12}¹² and bounded as follows : on the north and east by the Lewwekandura ; on the south by Dodangaha-arawehena claimed by T. B. Katugaha, Ratemahatmaya of Yatikinda ; on the west by the minor road to Moretota, the village limit of Perahettiya.

M_{3, 4, 11, 12}¹² සිතියමපනුයට අඩංගු :-

මුල් සිතියම 31.

බිම්කව්චිය.

ඉඩමේ නම.

බිම්තරම.

අ. ර. ප.

1 ...

එනසල්බෙද්ද ...

...

1 0 0

මීට මාසිම—උතුරට සහ නැගෙනහිරට ලෙව්වේ කදුරද ; දකුණට පී. බී. කවුගහ යව්කිද රවේ මහත්මයා විසින් අයිතිවාසිකම් කියන දෙවනගන අරුවේ හේනද ; බස්නාහිරට මොරේතොටට යන සුළුපාරද, පෙරහෙට්ටියේ ගම්ඉමද.

M_{3, 4, 11, 12}¹² ම අளவுக்கඳනාසියි,

පිරතමපදත්ත ඉலக்கම 31.

නුණ්ඊ.

කාණ්ඩිනනු පෙයර්.

විசාලම.

අ. ර. ප.

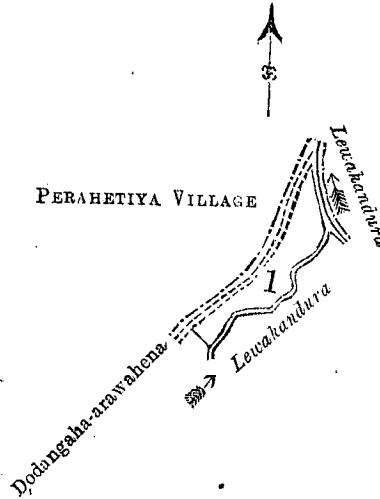
1 ...

ආණ්ඩාලපෙත්ත ...

...

1 0 0

ආණ්ඩා, වැට්ටුම සිමුණුම-බෙව්වෙකරුතර ; தெற்கு-நீ. பி. கட்டுகா யட்டகிந்த மட்டேமகத்தமயா உரித்தபேசும் தொடக்காஅறவேகேன ; மேற்கு-மொரேத்தொடக்குபோசும் ரேட்டு, பெற்றெட்டியுடைய ஈணை



Scale of 8 Chains to an Inch.

Situation : Pattiyagedara village in Udukinda division of Dehiwinipalata korale.

Preliminary plan 31.

Lot.	Name of Land.	Extent. A. R. P.
1 ...	Ensalbedda ...	1 0 0

Sheet M_{3, 4, 11, 12}¹²

Surveyor-General's Office,
Colombo, August 8, 1902.

P. D. WARREN,
Assistant Surveyor-General.