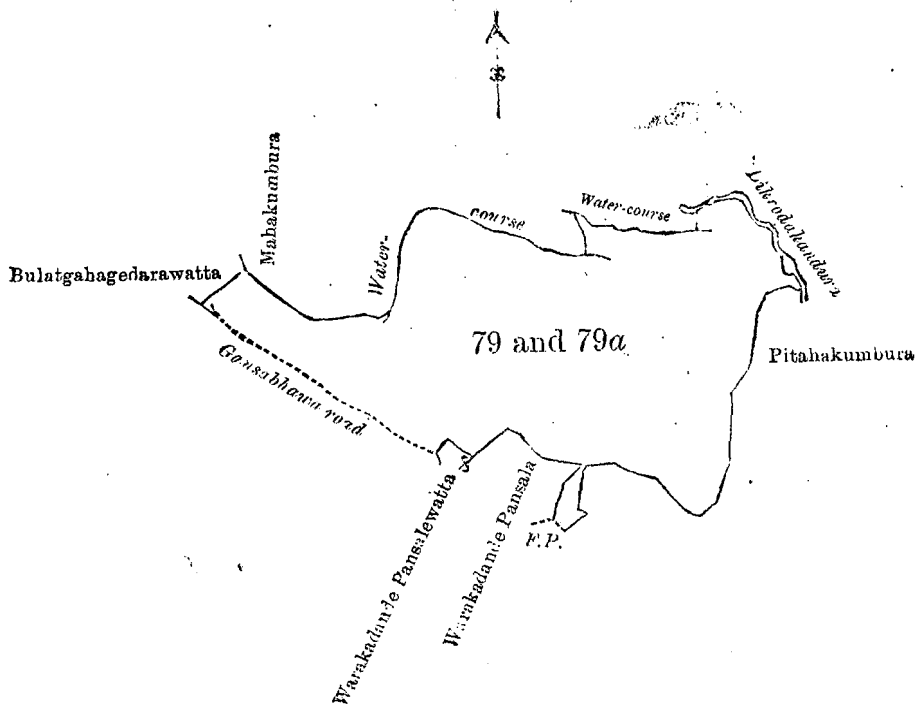


M¹² 19, 20, 27, 28 ம் அளவுக்கடதாகியில்,

பிரதமபடத்து இலக்கம் 31.

குண்டு.	காணியினது பெயர்.	விசாலம். ஏ. ரூ. ப.
79	பிட்டகுகொட	17 2 0
79a	ஷை	0 0 30
		<u>17 2 30</u>

எல்லை, வடக்கு-எகொடஅறவேகெதற புஞ்சிறுவ ஆரக்கி உரித்துப்பேசும் புலத்தகாடுகெதறவத்த, மககெதற சியரத் துடைய மககும்புர. நீர்வாய்க்கால், திக்குடகந்தர; கிழக்கு-பல்லகெதற கிரிபத்தெயும் சிலபேர்கனும் உரித்துப்பேசும் பிட்டகுகும்புர; தெற்கு-மேற்சொல்லியவர்கள் உரித்துப்பேசும் பிட்டகுகும்புர. அடிபாறை, வறக்காதண்டேபன்ஸை உரித்துப்பேசும் பன்சுல்வத்த; மேற்கு-எல்லவேல்லயிலிருந்து பண்டாரவலைக்குபோரும் கம்சபாறேட்டி.



Scale of 8 Chains to an Inch.

Situation : Pattiyagedara village in Udukinda division of Dehiwinipalata korale.
Preliminary plan 31.

Lot.	Name of Land.	Extent. A. R. P.
79	Pitahagoda	17 2 0
79a	Do	0 0 30
		<u>17 2 30</u>

Surveyor-General's Office,
Colombo, August 5, 1902.

Sheet M¹² 19, 20, 27, 28

P. D. WARREN,
Assistant Surveyor-General.

III.
Preliminary plan 31.

Lot.	Name of Land.	Extent. A. R. P.
81	Gedigahahinnehena <i>alias</i> Pansalahena	0 2 30

on sheet M¹² 19, 20, 27, 28, and bounded as follows: on the north by the footpath; on the east by the footpath and Pansalahena claimed by Warakadanda Pansala; on the south by Gedigahahinnehewatta claimed by Pallegedara Tikirala Gamarala; on the west by Gedigahahinnepatana belonging to Crown.

M¹² 19, 20, 27, 28 கிவிசுமெடு அவினாறு :-

கிவிசுமெடு.	இலக்கு இலக்கம் 31.	விசுவரம்.
81	கெடிகாஹினேனேயைப் பவனனை ஷைப் பன்சுலே	0 2 30

தெடு அவிசுமெடு—குறுகுடு அவிசுமெடு; கிழக்கு-பல்லகெதற கிரிபத்தெயும் சிலபேர்கனும் உரித்துப்பேசும் பிட்டகுகும்புர; தெற்கு-மேற்சொல்லியவர்கள் உரித்துப்பேசும் பிட்டகுகும்புர. அடிபாறை, வறக்காதண்டேபன்ஸை உரித்துப்பேசும் பன்சுல்வத்த; மேற்கு-எல்லவேல்லயிலிருந்து பண்டாரவலைக்குபோரும் கம்சபாறேட்டி.

M¹²_{19, 20, 27, 28} ம் அளவுக்கடதாசியில்,

பிரதமபடத்து இலக்கம் 31.

துண்டு.

காணியினது பெயர்.

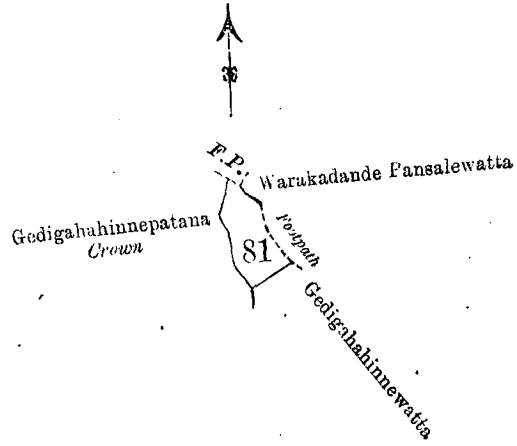
விசாலம்.
ஏ. ரூ. ப.

81 ...

கெடிகாஹின்னேகேன அல்லது பன்சலகேன

... 0 2 30

எல்லை, வடக்கு-அடிபாதை; கிழக்கு-அடிபாதை, வறக்காதண்டே பன்சல உரித்துப்பேசும் பன்சலெவத்த; தெற்கு-பல்லகெதற டிக்கிரல கமரல உரித்துப்பேசும் கெடிகாஹின்னேவத்த; மேற்கு-அரசாட்சிக்குள்ள கெடிகாஹின்னே பத்தன.



Scale of 8 Chains to an Inch.

Situation : Pattiyagedara village in Udukinda division of Dehiwinipalata korale.

Preliminary plan 31.

Lot.	Name of Land.	Extent. A. R. P.
81 ...	Pansalehena alias Gedigahahinnehena	... 0 2 30

Sheet M¹²_{19, 20, 27, 28}

Surveyor-General's Office,
Colombo, August 5, 1902.

P. D. WARREN,
Assistant Surveyor-General.

IV.

Preliminary plan 31.

Lot.	Name of Land.	Extent. A. R. P.
84 ...	Watagoda 2 2 11
85 ...	Watagodapatana 1 2 18
		<hr/>
		4 0 29

on sheet M¹²_{19, 20, 27, 28} and bounded as follows: on the north by Gollearawa claimed by Mahagedara Mutumenika. Asweddumekumbura claimed by Mahakumbura Dingiri Menika and others. Asweddumekumbura claimed by Pallegedara Siribadda; on the east by Asweddumekumbura claimed by Pallegedara Tikirala Gamarala, Medakumbura claimed by Mahagedara Ukku Banda; on the south and west by Mahakumbura claimed by Pallegedara Tikirala Gamarala and others.

M¹²_{19, 20, 27, 28} கீழ்க்கண்டபடி அமைந்துள்ள :-

புள்ளி கீழ்க்கண்ட 31.

கீழ்க்கண்ட.	புள்ளி கீழ்க்கண்ட.	விவரம். ஏ. ரூ. ப.
84 ...	வெள்ளையா	... 2 2 11
85 ...	வெள்ளையாபாதை	... 1 2 18
		<hr/>
		4 0 29

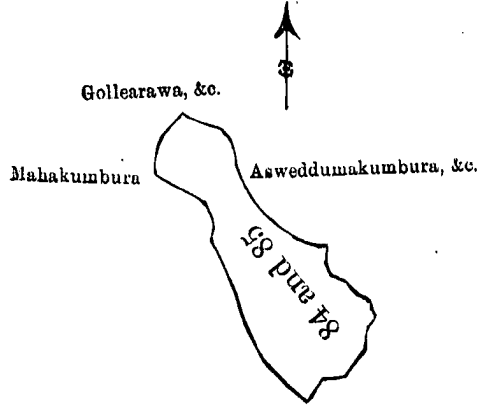
தெரிவிக்கப்படுகிறது—புறநாடு மகாபாண்டியர் அளித்திருக்கிற நிலம் மொத்தம் 4 ஏக்கர் 2 ரூபாய் 11 பைசா. அதில் 84 இலக்கம் உள்ள நிலம் 2 ஏக்கர் 2 ரூபாய் 11 பைசா மற்றும் 85 இலக்கம் உள்ள நிலம் 1 ஏக்கர் 2 ரூபாய் 18 பைசா ஆகியவை மொத்தம் 4 ஏக்கர் 0 ரூபாய் 29 பைசா ஆகியவற்றை உள்ளடக்கியுள்ளன.

M₁₉, 20, 27, 28¹² ம் அளவுக்கடதாசியில,

பிரதமபடத்து இலக்கம் 31.

துண்டு.	காணியினது பெயர்.	விரசாலம்.
		ஏ. ரூ. ப.
84 ...	வட்டகொட ...	2 2 11
85 ...	வட்டகொடபத்தன ...	1 2 18
		<hr/> 4 0 29

எல்லை, வடக்கு-மககெதற முத்துமெனிக்கா உரித்துபேசும் கொல்லேஅறாவ, மககும்புரே முன்கிரி மெனிக்காவும் சிலபேர்கனும் உரித்துபேசும் அஸ்வெத்துமேகும்புர, பல்வேகெதற ஸிரிபெத்தெ உரித்துபேசும் அஸ்வெத்துமேகும்புர; பிழக்கு-பல்வேகெதற முக்கிரைல கமரூவ உரித்துபேசும் அஸ்வெத்துமேகும்புர, மககெதற உக்குவண்டா உரித்துபேசும் மெதகும்புர; தெற்கும் மேற்கும்-பல்வேகெதற முக்கிரைல கமரூவையும் சிலபேர்கனும் உரித்துபேசும் மககும்புர.



Scale of 8 Chains to an Inch.

Situation : Pattiyagedara village in Udukinda division of Dehiwiniipalata korale.
Preliminary plan 31.

Lot.	Name of Land.	Extent.
		A. R. P.
84 ...	Watagoda ...	2 2 11
85 ...	Watagodapatana ...	1 2 18
		<hr/> 4 0 29

Surveyor-General's Office,
Colombo, August 5, 1902.

Sheet M₁₉, 20, 27, 28¹²

P. D. WARREN,
Assistant Surveyor-General.