

சொல்லப்பட்ட காணிகளின் விவரம்.

ஊவா மாகாணத்தின் உடுக்கிந்தை பகுதியில் தெலிவினிப்பலாத்தைக் கோறணயைச்சேர்ந்த ஹின்னாரங்கொல்லி என்னும் கிராமத்திலுள்ள இதன் கீழ் சொல்லப்படும் காணித்துண்டுகள், அஃதாவது இத்தோட்டனைத்துக் குறிக்கப்பட்டு உறுதிப்படுத்திய டாப்புகளில் விவரிக்கப்பட்டிருக்கின்றன:—

I.

M_{3, 4, 11, 12}¹² ம் அளவுக்கடதாசியில்,

பிரதமபடத்து இலக்கம் 16.

விசாலம்.

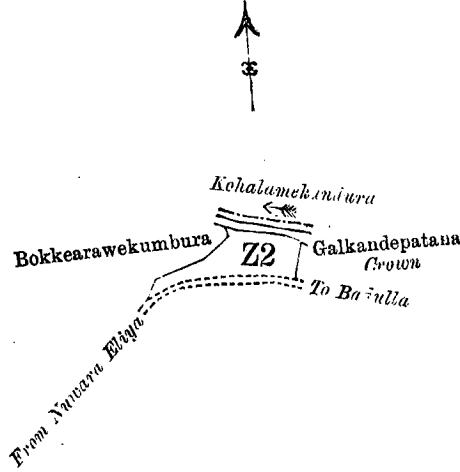
துண்டு.

காணியினது பெயர்.

ஏ. ரூ. ப.

Z 2	...	பொக்கேஅறவேகேன	0 3 0
-----	-----	---------------	-----	-----	-----	-------

எல்லை, வடக்கு-கொஹொலானேக்கந்தூர்; கிழக்கு-அரசாட்சிக்குள்ள கல்கந்தேப்பத்தன்; தெற்கு-துவளவியீ வீருந்து வதுலைக்குப் போரும் ரோட்டு; மேற்கு-வேறகம அப்பு உரித்துபேசும் பொக்கேஅறவேகும்புர.



Scale of 8 Chains to an Inch.

Situation: Hinnarangolle village in Udukinda division of Dehiwinipalata korale.

Preliminary plan 16.

Lot.	Name of Land.	Extent.
		A. R. P.
Z 2	...	Bokkearawehena
...
		0 3 0

Surveyor-General's Office,
Colombo, September 17, 1902.

Sheet M_{3, 4, 11, 12}¹²

P. D. WARREN,
Assistant Surveyor-General.

II.

Preliminary plan 16.

Lot.	Name of Land.	Extent.
		A. R. P.
N 7	...	Meda-arawehena
...
		0 1 20

in sheet M_{3, 4, 11, 12}¹²; and bounded on the north by the water-course, on the east and south by Medagodapatana belonging to Crown, on the west by Medagodapatana belonging to Crown, Meda-arawa claimed by Kudumahuwela Kiriwante.

M_{3, 4, 11, 12}¹² சிவியேபனுவல் ஏயினது:—

இல் சிவியே 16.

விவகாரம்.	ஓயினது.	விவகாரம்.
		ஏ. ரூ. ப.
N 7	...	மேதஅறவேகேன
...
		0 1 20

இவ் மூலம்—தூயிரல் வதுரவீசுவல்; வுரவதுரவல் சுவ ததுரவல் தரவதுரவல் மூலவதுரவல் வதுரவல்; வதுரவல் தரவதுரவல் மூலவதுரவல், துதுரவல் கிரவதுரவல் விவதுரவல் துதுரவல்.

M_{3, 4, 11, 12}¹² ம் அளவுக்கடதாசியில்,

பிரதமபடத்து இலக்கம் 16.

விசாலம்.

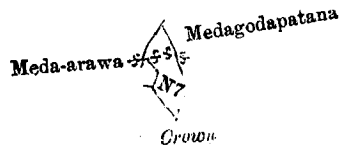
துண்டு.

காணியினது பெயர்.

ஏ. ரூ. ப.

N 7	...	மேதஅறவேகேன	0 1 20
-----	-----	------------	-----	-----	-----	--------

எல்லை, வடக்கு-நீர்வாய்க்கால்; கிழக்கும் தெற்கும்-அரசாட்சிக்குள்ள மேதகொடப்பத்தன்; மேற்கு-அரசாட்சிக்குள்ள மேதகொடப்பத்தன், குமேருவல் கிரவதுரவல் உரித்துபேசும் மேதஅறவல்.



Scale of 8 Chains to an Inch.

Situation : Hinnaragolla village in Udukinda division of Dehiwinipalata korale.
Preliminary plan 16.

Lot.	Name of Land.	Extent. A. R. P.
N 7 ...	Meda-araweheha ...	0 1 20

Surveyor-General's Office,
Colombo, September 17, 1902.

Sheet M_{3, 4, 11, 12}¹²

P. D. WARREN,
Assistant Surveyor-General.

III.

Preliminary plan 16.

Extent.
A. R. P.

Lot.	Name of Land.	Extent. A. R. P.
U 2 $\frac{1}{2}$...	Moragollepatana <i>alias</i> Moragolleheha ...	2 0 0

in sheet M_{3, 4, 11, 12}¹²; and bounded on the north by the Koholanekandura, on the east and south by Moragollepatana belonging to Crown, on the west by Moragollepatana belonging to Crown.

M_{3, 4, 11, 12}¹² සිතියම්පත්‍රයට අඩංගුවූ :-
මුල් සිතියම 16.

බිම්කවරිය
U 2 $\frac{1}{2}$...

ඉඩමේ නම.
මොරගොල්ලේපතන නොගොන්
මොරගොල්ලේහේන

බිම්තරම.
අ. ර. ප.

2 0 0

මෙම මාසිම් - උතුරට නොගොලානේකදුරද ; නැගෙනහිරට සහ දකුණට රජසන්තක මොරගොල්ලේපතනද ; බස්නාහිරට රජසන්තක මොරගොල්ලේපතනද.

M_{3, 4, 11, 12}¹² ම අඟවුණ් - තාගියිල්,

විරතමපද්මා නිලසකම් 16.
කාණියිනා පෙයාර්.

විෂාලම.
අ. ර. ප.

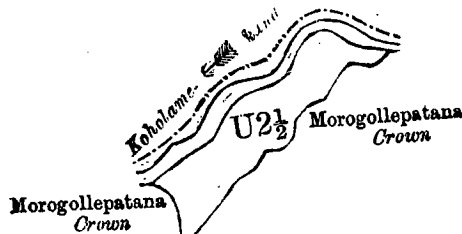
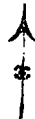
නුණ්ඩ.

U 2 $\frac{1}{2}$...

මොරගොල්ලේපතන අල්ලන මොරගොල්ලේපතන

2 0 0

ආලි, වැටුණු - කොහොලානේකදුර ; සිමුණු - මෙරුම - අරසාදිසිණුණ මොරගොල්ලේපතන ; මෙරුම - අරසාදිසිණුණ මොරගොල්ලේපතන.



Scale of 8 Chains to an Inch.

Situation : Hinnaragolla village in Udukinda division of Dehiwinipalata korale.
Preliminary plan 16.

Lot.	Name of Land.	Extent. A. R. P.
U 2 $\frac{1}{2}$...	Moragollahena ...	2 0 0

Surveyor-General's Office,
Colombo, September 17, 1902.

Sheet M_{3, 4, 11, 12}¹²

P. D. WARREN,
Assistant Surveyor-General.

IV.

Preliminary plan 16.

Lot.	Name of Land.	Extent. A. R. P.
M 2 ...	Migahatennepatana <i>alias</i> Bokkalamehena	1 3 20

in sheet M_{3, 4, 11, 12}¹²; and bounded on the north by Migahatennepatana belonging to Crown, Nugahatennewatta claimed by Pinarawe Kiriwante and others; on the east by Nugahatennewatta claimed by Pinarawe Kiriwante and others; on the south and west by Migahatennepatana belonging to Crown.

M_{3, 4, 11, 12}¹² சிவிலிபலுவல அலுவலர் :-

மூல சிவிலிபல 16

நிலைப்பெயர்.

ஒடுகை எண்.

நிலைப்பெயர்.
ஏ. ரூ. ப.

M 2 ...

மீதகவர்தர்ப்பெயர்
மொகலமேயன்

... 1 3 20

மேலே உள்ளது—மேலே உள்ள மீதகவர்தர்ப்பெயர், பின்னரே கிரீவன்தேயும் சிலப்போர்களும் உரித்து
பெசும் நாககத்தென்னேவந்த; கிழக்கு-பின்னரே கிரீவன்தேயும் சிலப்போர்களும் உரித்துபெசும் நாககத்தென்னே
வந்த; தெற்கும் மேற்கும்—மேற்கும்—அரசாட்சிக்குள்ள மீகாத்தென்னேப்பத்தன அல்லது போக்கலமேயன
எல்லா, வடக்கு-அரசாட்சிக்குள்ள மீகாத்தென்னேப்பத்தன, பின்னரே கிரீவன்தேயும் சிலப்போர்களும் உரித்து
பெசும் நாககத்தென்னேவந்த; கிழக்கு-பின்னரே கிரீவன்தேயும் சிலப்போர்களும் உரித்துபெசும் நாககத்தென்னே
வந்த; தெற்கும் மேற்கும்—மேற்கும்—அரசாட்சிக்குள்ள மீகாத்தென்னேப்பத்தன.

M_{3, 4, 11, 12}¹² ம் அளவுக்கட தாசியல்,

பிரதமபடத்து இலக்கம் 16.

வீசாலம்.

தண்ட.

காணியினது பெயர்.

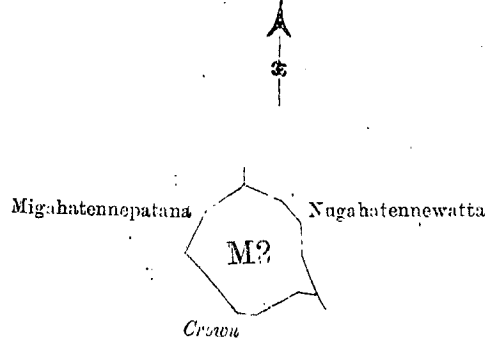
ஏ. ரூ. பெ.

M 2 ...

மீகாத்தென்னேப்பத்தன அல்லது போக்கலமேயன

... 1 3 20

எல்லா, வடக்கு-அரசாட்சிக்குள்ள மீகாத்தென்னேப்பத்தன, பின்னரே கிரீவன்தேயும் சிலப்போர்களும் உரித்து
பெசும் நாககத்தென்னேவந்த; கிழக்கு-பின்னரே கிரீவன்தேயும் சிலப்போர்களும் உரித்துபெசும் நாககத்தென்னே
வந்த; தெற்கும் மேற்கும்—மேற்கும்—அரசாட்சிக்குள்ள மீகாத்தென்னேப்பத்தன.



Scale of 8 Chains to an Inch.

Situation : Hinnarangolla village in Udukinda division of Dehiwinipalata korale.

Preliminary plan 16

Lot.	Name of Land.	Extent. A. R. P.
M 2 ...	Migahatennepatana <i>alias</i> Bokkalamehena	1 3 20

Surveyor-General's Office,
Colombo, September 17, 1902.

Sheet M_{3, 4, 11, 12}¹²

P. D. WARREN,
Assistant Surveyor-General.