

SUPPLEMENT

TO

The Ceylon Government Gazette,

PART III.

FRIDAY, DECEMBER 19, 1902.

NOTICE UNDER THE WASTE LANDS ORDINANCES, 1897, 1899, AND 1900.

TAKE notice, that unless within three months from the 5th day of December, 1902, the persons, if any, who claim any interest in the lands hereinafter mentioned or in any one or more of such lands or to some interest therein, make claim in person or in writing to the said lands or to some interest therein to the Special Officer appointed under section 23 of "The Waste Lands Ordinances, 1897, 1899, and 1900," at his office at Galle :

Such Special Officer, in pursuance of the powers vested in him by the said Ordinances, will declare by writing under his hand that the said lands or such of them, as to which no claim has been made, are the property of the Crown.

J. G. FRASER,
Special Officer.

Description of Lands referred to.

The following lots, situated in the village of Wellewela in the Dehiwinipalata korale of the Udukinda division, in the Province of Uva, as described in the annexed certified tracings :—

I.			
Preliminary plan 18.			
Lot.		Name of Land.	Extent.
			A. R. P.
12	...	Dandupolaellepatana	3 1 10
13	...	Pitahallekanda	17 2 12
			<hr/>
			20 3 22

on sheet M_{3, 4, 11, 12}¹² and bounded as follows : on the north by the water-course, the main road to Badulla ; on the east by Wellekumburewatta sold by Crown to Idamegedara Siyatu (T.P. 51,422) Pitahallewattuyaya claimed by Alutgedara Ganeti Pitahallekade Nonnohami and others, Gannilehena claimed by Udahagedara Vidane and others, the Matetille-oya ; on the south by the main road from Badulla to Nuwara Eliya ; on the west by the main road from Badulla to Nuwara Eliya, Dandupole-ellewatta belonging to Crown, the Matetille-oya.

මේ 1902 ක්වු දෙසැම්බ් මස 5 වෙනි දින පටන් තුන්මාසයක් ඇතුලතදී මෙහි පහත දක්වන ඉඩමවලට නොහොත් ඉන් එකකට නොහොත් වැඩිගණනකට යම් අයිතිවාසිකමක් තිබෙන යම් අයෙක් ඇත්නම් ඒ අය විසින් මුද්‍රිතව සම්බන්ධ වම් 1897, 1899 සහ 1900 ආඥාපණවල 23 වෙනි වගන්තියේ ප්‍රකාරයට පත්කරණු ලැබූ විශේෂ මහත්‍යවරයානන්තාන්තේගේ ගාල්ලේ කන්තෝරු වේදී උන්තාන්තේගේ ඉදිරිපිටට ඇවිත් පෙනීසිට හෝ ලියවිලිකින් එකී ඉඩමවලට නොහොත් ඊට ඇති යම් කොටසකට කිසි අයිතිවාසිකමක් පෙන්වා සිටිනට නොයෙදුනොත්, එකී විශේෂ මහත්‍යවරයානන්තාන්තේගේ ඉහතකී ආඥාපණවලින් ලැබී තිබෙන බලවල ප්‍රකාරයට, අයිතිවාසිකම් නොකියාපූ එකී ඉඩම එක්කෝ එයින් අයිතිවාසිකමක් ගෙණැරදක්වනට නොයෙදුන සෑම ඉඩම රජසන්තක ඉඩම් හැටියට උන්තාන්තේගේ අත්සන ඇති ලියවිලිකින් උන්තාන්තේ විසින් ප්‍රකාශ කරණබව මෙයින් දැනගත යුතුයි.

ජේ. ජී. ප්‍රේසර්,
විශේෂ මහත්‍යවරයානන්තාන්තේගේ.

ඉඩමවල තොරතුරු.

උඩ පලාතට අයිති උඩුකිඳ කොට්ඨාසයේ දෙතිවිනිපලාතකෝරලේ වේල්ලේවෙල යන ගම පිහිටා තිබෙන මීට අමුණාපු සහතික සිතියම්වල පෙණියන මෙහි පහත දක්වන බිම්කට්ටි, එනම් :—

I.			
M _{3, 4, 11, 12} ¹² සිතියම්පත්‍රයට අඩංගුයි :—			
බිම්කට්ටිය.		මුල් සිතියම 18.	බිම්තරම.
		ඉඩමේ නම.	අ. රූ. ප.
12	...	දඩුපොල ඇල්ලේපනණ	3 1 10
13	...	පිටහඇල්ලේකන්ද	17 2 12
			<hr/>
			20 3 22

මීට මාසිම—උතුරට වතුරබස්නාවද, බදුල්ලට සහ මහපාරද; නැගෙනහිරට ආණ්ඩුව විසින් ඉඩමෙහෙදර සියාතුට විකුණාපු වෙල්ලේකුඹුරුවන්තද (T.P. 51,422) අළුත්ගෙදර ගණ්ඤාති, පිටහ ඇල්ලේකොඩි නොන්තෝරාම් සහ තවත් අයවල් විසින් අයිතිවාසිකම් කියන පිටඇල්ලේවතුසායද, උඩහෙදර විදුගේ සහ තවත් අයවල් විසින් අයිතිවාසිකම් කියන ගන්තිලේසේනද, මාහැට්ලේ මයද; දකුණට බදුල්ලේ සිට නුවරඑළියට යන මහපාරද; බස්නාහිරට බදුල්ලේ සිට නුවරඑළියට යන මහපාරද, රජසන්තක දඩුපලේ ඇල්ලේවන්තද, මාතැට්ලේ මයද.

இவ்வறிவித்தலின் தேதியாகிய 1902 ம் வருஷ-ஆகஸ்ட் மாதம் 5 ன் தேதியிலிருந்து மூன்று மாதத்திற்குள்ளாக இதன் கீழ் விவரித்திருக்கும் காணிகளை அல்லது அக்காணிகளின் லெவற்றையும் குறித்து உரித்துப் பேசுவோர்கள் யாருமிருந்தால், அவர்கள் 28 ம் பிரிவின்படி பாளாண காணிகளின் சட்டங்களின் 1897, 1899, 1900 ம் வருஷங்களில் ஏற்படுத்திய சூழிப்பான உத்தியோகஸ்தர் மூன்பாக் கால் அவரது சந்தோரின் முகமுதலாய் அல்லது எழுத்து மூலமாக தெரிபட்டு மேற்படி காணிகளை அல்லது அவற்றின் லெவற்றையும் குறித்து யாதும் உரிமை அல்லது உடற்கை காண்பியாதிருந்தால், மேற்சொல்லிய சூழித்த உத்தியோகஸ்தர் தம்மில் சொல்லப்பட்ட கட்டளைச்சட்டங்களினால் தனக்குக் கொடுத்திருக்கும் தத்தவங்களைக்கொண்டு தன் கையொப்பமிட்டு எழுத்து மூலமாய் சொல்லப்பட்ட காணிகளை அல்லது அவைகளின் உரித்தைப் பேசப்பட்டவர்களைக் கொள்பவராக விடில் முடிக்குரிய ஆணைமென்று வெளியரங்கப்படுத்துவர்.

ஜே. ஜி. பெரேஸர்,

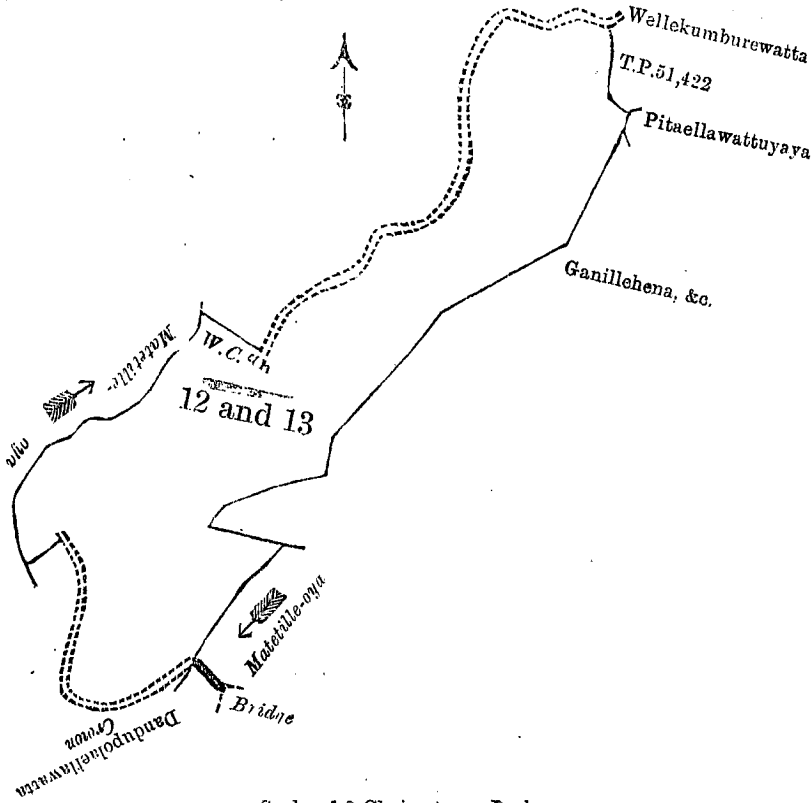
சொல்லப்பட்ட காணிகளின் விவரம். குறிப்பான உத்தியோகஸ்தர்.

ஊவா மாகாணத்தின் உடுக்கிந்தை பகுதியில் செஷலி வினிப்பலாத்தைக் கோறையைச்சேர்ந்த வெல்ல வெல எனலும் கிராமத்திலுள்ள இதன் கீழ் சொல்லப்படும் காணிகளைக்கொண்டு, அல்தாவது இத்தோடனைத்துக் குறிக்கப்பட்டு உறுதிப்படுத்திய டாப்பில் விவரிக்கப்பட்டிருக்கின்றன :-

M_{3, 4, 11, 12} ம் அளவுக்கடதாசியில், I.

தண்டு.	பிரதமபடத்து இலக்கம் 18.	காணியினது பெயர்.	விசாலம்.
			ஏ. மு. ப.
12	...	தண்டுபொல்லல்பேத்தன	3 1 10
13	...	பிட்டகளல்லேகண்ட	17 2 12
			20 3 22

எல்லை, வடக்கு-நீர்வாய்க்கால், வதுள்ளைக்குபோகும் பெரிய ரேட்டி; கிழக்கு-இடமேகெதற சீயாத்துக் காரசாட்சியாரால் விற்ப்பட்டிருக்கும் வெல்லேகும்புரேவத்த (T.P. 51,422), அலுத்தகெதற கன்னத்தி பிடகளல்லேகடே நொன்னுமாயியும் சிலபேர்களும் உரித்துபேசும் பிட்டகளல்லேவத்தயாய, உட்கெதற விநா னேயும் சிலபேர்களும் உரித்துபேசும் கன்னிலேகெண்ட, மாத்தெட்டில்லேயு; தெற்கு-வதுலையிலிருந்து துவா எவ்வவுக்குபோகும் பெரிய ரேட்டி; மேற்கு-வதுலையிலிருந்து துவா எவ்வவுக்குபோகும் பெரிய ரேட்டி, அரசாட்சிக்குள்ள தண்டுபொல்லேவத்த, மாத்தெட்டில்லேயு.



Scale of 8 Chains to an Inch.
Situation : Wellewela village in Udukinda division of Dehiwinipalata korale.
Preliminary plan 18.

Lot.	Name of Land.	Extent.
		A. R. P.
12	Dandupolaellapatana	3 1 10
13	Pitae llaekanda	17 2 12
		20 3 22

II.

Preliminary plan 18.

Lot.	Name of Land.	Extent. A. R. P.
4 ...	Migollepatana	3 2 5
5 ...	Halielatennepatana	3 2 17
		<hr/>
		7 0 22

sheet M_{3, 4, 11, 12}¹² and bounded as follows: on the north by the Migollekandura; on the east by the footpath, Bedde-ello-ana belonging to Crown; on the south by the Bedde-ellekandura; on the west by the Matotillo-oya.

M_{3, 4, 11, 12}¹² සිතියමකුසට අඩංගුයි :—

මුල් සිතියම 18.

බිම්කට්ටිය.	ඉඩමේ නම.	බිම්තරම. අ. ර. ප.
4 ...	මිගොල්ලේපතනා	3 2 5
5 ...	හාලිඇලතෙන්නේපතනා	3 2 17
		<hr/>
		7 0 22

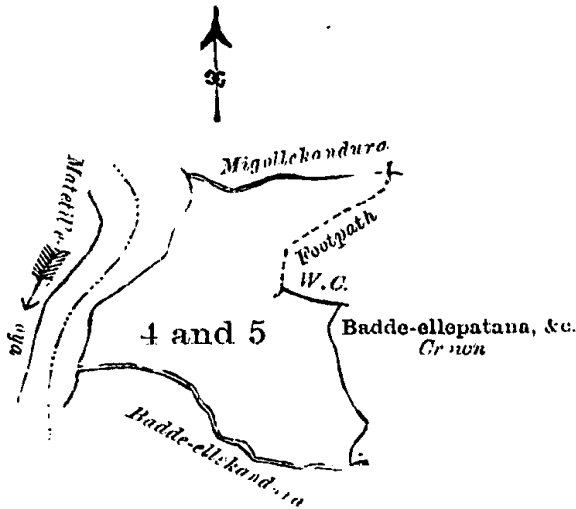
මට මායිම්—උතුරට මිගොල්ලේකඳුරද; නැගෙනහිරට අඩිපාරද, රජසන්තක බැද්දේඇල්ලේ
කණද; දකුණට බැද්දේඇල්ලේකඳුරද; බස්නාහිරට මාතූරිල්ලේමයද.

M_{3, 4, 11, 12}¹² ම අளவுக்க-තාපියි, .

பிரதமபடத்து இலக்கம் 18.

தகவல்.	காணியினது பெயர்.	விசாலம். அ. ரூ. ப.
4 ...	மீகொல்லைபத்தன	3 2 5
5 ...	ஹாலிஎலதென்னேபத்தன	3 2 17
		<hr/>
		7 0 22

எல்லை, வடக்கு-மீகொல்லேகந்தூர்; கீழ்க்கு-அடிபாதை, அரசாட்சிக்குள்ள வெந்தேஎல்லைபத்தன; நற்கு-பெத்தேஎல்லைகந்தூர்; மேற்கு-மாத்தேட்டில்லேய.



Scale of 8 Chains to an Inch.

Preliminary plan 18.

Situation: Wellewela village in Udukinda division of Dehiwinipalata korale.

Lot.	Name of Land.	Extent. A. R. P.
4 ...	Migollepatana	3 2 5
5 ...	Halielatennapatana	3 2 17
		<hr/>
		7 0 22

Sheet M_{3, 4, 11, 12}¹²

Surveyor-General's Office,
Colombo, August 5, 1902.

P. D. WARREN,
Assistant Surveyor-General.

III

Preliminary plan 18.

Lot.	Name of Land.	Extent. A. R. P.
8	Edandagawahena	5 1 22

on sheet M_{3, 4, 11, 12}¹² and bounded as follows : on the north by the Bedde-ellekandura ; on the east and south by the Gan sabhawa road ; on the west by the Matetille-oya.

M_{3, 4, 11, 12}¹² සිතියම්පත්‍රයට අඩංගුවූ :—

මුල් සිතියම 18.

බිම්කට්ටිය.	ඉඩමේ නම.	විමරම. අ. ර. ප.
8	ඒදන්ඩොලාඔන්න	5 1 22

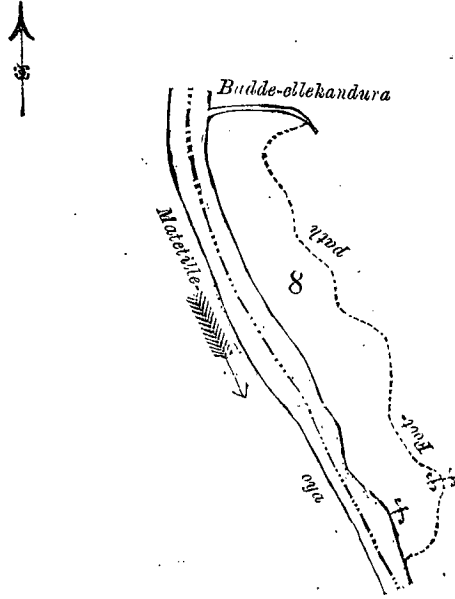
මීට මායිම්—උතුරට බැද්දේ ඇල්ලේකඳුරද ; නැගෙනහිරට සහ දකුණට ගම්පහාපාරද ; බස් නාලුරට මාතැපිල්ලේමයද.

M_{3, 4, 11, 12}¹² ම අளவுக்கඳනාසියில்,

පிரථමපදනා මූලාසනය 18.

නුඤ්ඪ.	කාණියිනනා පෙයර්.	විසරාම. අ. ර. ප.
8	ඉදෙණ්ඩකාවාදෙන	5 1 22

ආරම්භ, වැට්ටු-වෙත්තෙන්නෙකරු ; සිමුරුම-දෙමුරුම-කම්පාවරුම ; මෙරුම-මාත්තෙදුම ලෙසය.



Scale of 8 Chains to an Inch.

Situation : Wellewela village in Udukinda division of Dehiwinipalata korale.

Preliminary plan 18.

Lot.	Name of Land.	Extent. A. R. P.
8	Edandagawahena	5 1 22

Sheet M_{3, 4, 11, 12}¹²

Surveyor-General's Office,
Colombo, August 5, 1902.

P. D. WARREN,
Assistant Surveyor-General.

1.239