



சொல்லப்பட்ட காணிகளின் விவரம்.

தென் மாகாணத்தின் மாத்தறை மூலத்திற்க்கில் மொறவக்கோறையைச்சேர்ந்த பென்கமுவை என்னும் கிராமத்தி லுள்ள இதன் கீழ் சொல்லப்படும் காணித்துண்டுகள், அஃதாவது இத்தோடணத்துக் குறிக்கப்பட்டு உறுதிப்படுத்திய டாப்பில் விவரிக்கப்பட்டிருக்கின்றன :-

I.

0<sup>15</sup><sub>20-28</sub> ம் அளவுக்கடதாசியில்,

பிரதமபடத்து இலக்கம் 18.

விசாலம்.

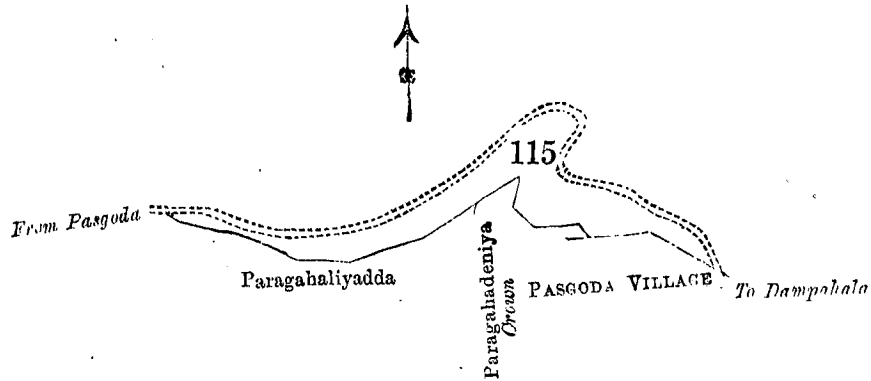
ஏ. அ. ப.

துண்டு. காணியினது பெயர்.

115 ... பறகாகேன ...

... 2 3 32

எல்லை, வடக்கும் கிழக்கும்-ஊறுபொக்கிலிருந்து மாத்தறைக்கு போகும் ரேட்டு; தெற்கு-பஸகொடஉடைய எல் லை, அரசாட்சிக்குள்ள பறகாதெனிய, தலவேகே வயின்அப்புவும் சிலபேர்களும் உரித்துபேசும் பறகானியத்த; மேற்கு- ஊறுபொக்கிலிருந்து மாத்தறைக்கு போகும் ரேட்டு.



Scale of 8 Chains to an Inch.

Situation : Bengamuwa village in Udugaha pattu of Morawak korale.

Lot.	Preliminary plan 18. Name of Land.	Extent. A. R. P.
115 ...	Paragahahena ...	2 3 32

Surveyor-General's Office.  
Colombo, 1902.

Sheet O<sup>15</sup><sub>20-28</sub>.

J. L. HAMPTON.  
for Acting Surveyor-General.

II.

Lot.	Preliminary plan 18. Name of Land.	Extent. A. R. P.
117 ...	Diddeniyagawahena ...	8 1 12

in sheets O<sup>15</sup><sub>20-28</sub> and O<sup>15</sup><sub>21-29</sub> and bounded as follows : on the north by the Indola; on the east by Dampahala-ganga; on the south by the Indola, the village limit of Pasgoda; on the west by the road from Pasgoda to Urubokka.

0<sup>15</sup><sub>20-28</sub> ம் 0<sup>15</sup><sub>21-29</sub> ம் சிவியலிபயலிபல அமலுது :-

உரீ சிவியலி 18.

நிலையிலிச.

ஒலிசை யல.

நிலையல.

ஏ. ரு. ப.

117 ...

டிடிசெயிலையலாலசெய ...

...

8 1 12

மேல் மூலியலி-சுயலி ஒலிசெயலுடி; யுலையலிசெயலுடி அலிசெயலுடி; அலுசெயலுடி ஒலிசெயலுடி, சசையலி யலிசெயலுடி; லயலிசெயலுடி, சசையலி சிபு ருலுலையலி சய சாலுடி.

0<sup>15</sup><sub>20-28</sub> ம், 0<sup>15</sup><sub>21-29</sub> ம் அளவுக்கடதாசிகளில்,

பிரதமபடத்து இலக்கம் 18.

விசாலம்.

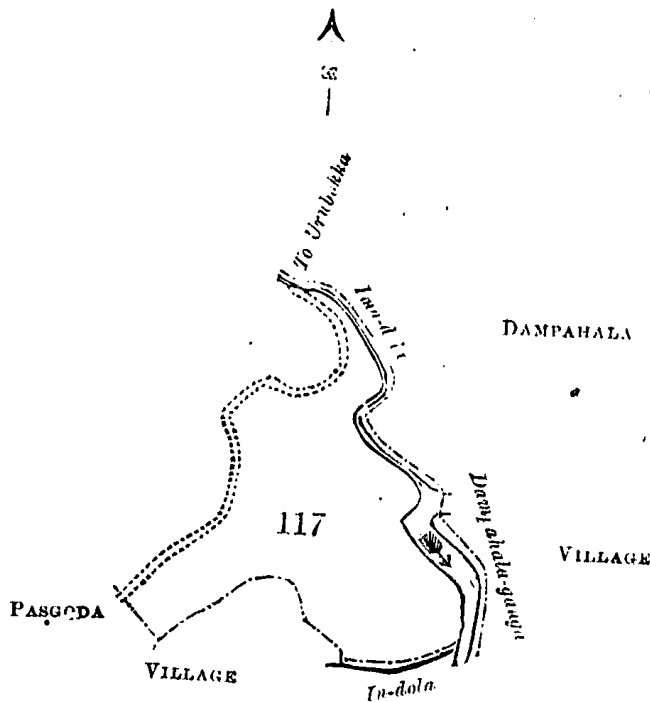
ஏ. அ. ப.

துண்டு. காணியினது பெயர்.

117 ... தித்தெனியகாலாலகேன ...

... 8 1 12

எல்லை, வடக்கு-இன்டொல; கிழக்கு-தம்பாலகங்க; தெற்கு-இன்டொல, பஸகொடஉடைய எல்லை; மேற்கு-பஸ கொடிலிருந்து ஊறுபொக்கக்கு போகும் ரேட்டு.



Scale of 8 Chains to an Inch.

Situation : Bengamuwa village in Udugaha pattu of Morawak korale.

Lot.	Name of Land.	Extent. A. R. P.
117	Diddeniyagawahena	8 1 12

Surveyor-General's Office,  
Colombo, 1902.

Sheets O<sub>20-28</sub><sup>15</sup> and O<sub>21-29</sub><sup>15</sup>

J. L. HAMPTON,  
for Acting Surveyor-General.

III.

Lot.	Name of Land.	Extent. A. R. P.
181a	Medagadahena	3 0 5

in sheet O<sub>20-28</sub><sup>15</sup> and bounded as follows : on the north by Pitawilewatta claimed by D. S. A. Samarasekara and others ; on the east by Ahiatuwekumbura belonging to D. A. M. Gunawardana and others, Gedarakumburuyaya belonging to ditto on the south by Indiketiyekumbura belonging to ditto ; on the west by Pitawilekumbura belonging to ditto.

O<sub>20-28</sub><sup>15</sup> சிகிச்சிப்பதுவ : வி.ஒ.பி :—

මුල් සිකිම 18.

நிலைப்பெயர்.	ஒலிமேல் பெயர்.	நிலைப்பெயர்.	அ. ர. ப.
181a	மேடகாடகேன	...	3 0 5

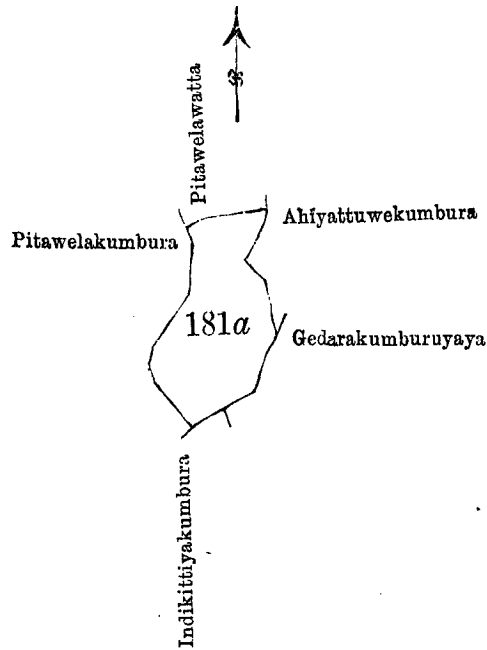
මට මාසිම—උතුරට සී. ඇස්. ඒ. සමරසේකර සහ නවත් අසවල් විසින් අසිතිවාසිකම් කියන පිටවිලේවත්තද ; නැගෙනහිරට සී. ඒ. ඇම්. ගුනවර්ධනට සහ නවත් අසව අසිති අසිඅවුලේකුමුරද, එම අසව අසිති ගෙදරකුමුරායායද ; දකුණට එම අසව අසිති ඉදිකැවිලේකුමුරද ; බස්නාහිරට එම අසව අසිති පිටවිලේකුමුරද.

O<sub>20-28</sub><sup>15</sup> ம் அளவுக்கடதாசியில்,

பிரதமபடத்து இலக்கம் 18.

கண்ணிப்பினது பெயர்.	விசாலம்.
181a ... மேடகாடகேன	3 0 5

எல்லை, வடக்கு-டி. எஸ். ஏ. சமரசேகரம் சிலப்பேர்களுக்கும் உரித்துப்பேசும் பிட்டவிலேவத்த ; கிழக்கு-டி. ஏ. எம். குணவர்தனும் சிலப்பேர்களுக்கும்முடைய அய்யிஅட்டிவேரும்புர, மேற்சொல்லியவர்களுடைய கெதறரும்புடியாய ; தெற்கு-மேற்சொல்லியவர்களுடைய இங்கிடுகேட்டியேரும்புர ; மேற்கு-மேற்சொல்லியவர்களுடைய பிட்டவிலேவரும்புர.



Scale of 8 Chains to an Inch.

Situation : Bengamuwa village in Udugaha pattu of Morawak korale.

Preliminary plan 18.

Lot.	Name of Land.	Extent. A. R. P.
181a ...	Medagodahena ...	3 0 5

Surveyor-General's Office,  
Colombo, 1902.

Sheet O <sup>15</sup>  
20—28

J. L. HAMPTON,  
for Acting Surveyor-General.