

SUPPLEMENT

TO

The Ceylon Government Gazette,

PART III.

FRIDAY, DECEMBER 19, 1902.

NOTICE UNDER THE WASTE LANDS ORDINANCES, 1897, 1899, AND 1900.

TAKE notice, that unless within three months from the 12th day of December, 1902, the persons, if any, who claim any interest in the lands hereinafter mentioned or in any one or more of such lands or to some interest therein, make claim in person or in writing to the said lands or any of them or to some interest therein to the Special Officer appointed under section 28 of "The Waste Lands Ordinances, 1897, 1899, and 1900," at his office at Galle:

Such Special Officer, in pursuance of the powers vested in him by the said Ordinances, will declare by writing under his hand that the said lands or such of them, as to which no claim has been made, are the property of the Crown.

J. G. FRASER,
Special Officer.

Description of Lands referred to.

The following lots, situated in the village of Pernhettiya in the Dehiwinpalata korale of the Udukinda division, in the Province of Uva, as described in the annexed certified tracings:—

Lot.	Name of Land.	I.	
		Preliminary plan 30.	Extent.
			A. R. P.
12	Paradehiarawehena	...	2 2 22

on sheet M₃, 4, 11, 12, and bounded as follows: on the north by the stream; on the east by Nelugollekumbura claimed by Nelugolle Nonnohami and others, Keenagahapatana claimed by Nelugolle Rammalhami and others, Galgodapatana belonging to Crown; on the south by Paradehiarawepatana claimed by Idamegedara Ukku Menika, Kirindigodapatana belonging to Crown, Illukarawehena claimed by Idamegedara Ukku Menika; on the west by the stream, Paradehiarawa claimed by Idamegedara Ukku Menika and others, the stream.

විෂි 1902 ක්වූ දෙසැම්බර් මස 12 වෙනි දින පටන් තුන්මාසයක් ඇතුළතදී මෙහි පහත දක්වන ඉඩම් වලට නොහොත් ඉන් එකකට නොහොත් වැඩිතරණකට යම් අයිතිවාසිකමක් තිබෙන යම් අයෙක් ඇත්නම් ඒ අය විසින් මුඩුබිම් සම්බන්ධ වෂි 1897, 1899 සහ 1900 ආඥාපනත්වල 28 වෙනි වගන්තියේ ප්‍රකාරයට පත්කර ඇතුළු වශේෂ මහත්‍රීශරයානන්තාන්තේශේ ගාල්ලේ කන්තෝරු වේදී උන්තාන්තේශේ ඉදිරිපිටට ඇවිත් පෙනීසිට හෝ ලියවිල්ලකින් එකී ඉඩම්වලට නොහොත් ඊට ඇති යම් කොටසකට කිසි අයිතිවාසිකමක් පෙන්වා හිච්චට නොදෙයුරුනොත්, එකී විශේෂ මහත්‍රීශරයානන්තාන්තේශේ ඉහතකී ආඥාපනත්වලින් ලැබී තිබෙන බලවල ප්‍රකාරයට, අයිතිවාසිකම් නොකි යාපු එකී ඉඩම් එක්කෝ එයින් අයිතිවාසිකමක් ගෙණහැරදක්වනට නොදෙයුරු සෑම ඉඩම් රජයන් තක ඉඩම් හැච්චට උන්තාන්තේශේ අත්සන ඇති ලියවිල්ලකින් උන්තාන්තේ විසින් ප්‍රකාශකරණ වට මෙයින් දැනගත යුතුයි.

ජේ. ජී. ෆ්‍රේසර්,
විශේෂ මහත්‍රීශරයානන්තාන්තේශ.

ඉඩම්වල තොරතුරු.

උඩ පලාතට අයිති උඩුකිඳ කොට්ඨාසයේ දෙහිවිනිපලාතකෝරලේ පෙරහෙට්ටිය යන ගම පිහිටා තිබෙන මීට අමුණාපු සහතික සිතියම්වල පෙන්වන මෙහි පහත දක්වන බිම්කට්ටි, එනම්:—

M ₃ , 4, 11, 12	සිතියම්පත්‍රයට අඩංගු:—	I.	
		මුල් සිතියම 30.	බිම්තරම.
			අ. රු. ප.
12	...	පරදෙහිඅරවේෂේන ...	2 2 22

මීට මාසිම—උතුරට දෙලද; නැගෙනහිරට නෙළුගොල්ලේ නොන්තෝහාම් සහ නවත් අය වල් විසින් අයිතිවාසිකම් කියන නෙළුගොල්ලේකුඹුරුද, නෙළුගොල්ලේ රම්මල්හාම් සහ නවත් අය වල් විසින් අයිතිවාසිකම් කියන කිනගහපතනද, රජසන්තක ගල්ගොඩපතනද; දකුණට ඉඩමේ ගෙදර උක්කුමැනිකා විසින් අයිතිවාසිකම් කියන පරදෙහිඅරවේෂේනද, රජසන්තක කිරින්දේ ගොඩපතනද, ඉඩමේගෙදර උක්කුමැනිකා විසින් අයිතිවාසිකම් කියන ඉළුන්අරවේෂේනද; බස්නා ඉරට දෙලද, ඉඩමේගෙදර උක්කුමැනිකා සහ නවත් අය විසින් අයිතිවාසිකම් කියන පරදෙහිඅරවද, දෙලද.

இவ்வறிவித்தலின் தெதியாகிய 1902 ம் ஆண்டு-த்து மார்ச்சு 12 ன் தெதியிலிருந்து மூன்று மாதத்திற்குள்ளாக இதன் கீழ் விவரித்திருக்கும் காணிகளை அல்லது அக்காணிகளின் வெவ்வேறையும் குறித்து உரித்துப்பேசுவோர்கள் யாருமிருந்தால், அவர்கள் 28 ம் பிரிவின்படி பானான காணிகளின் சட்டங்களின் 1897, 1899, 1900 ம் வருஷங்களில் ஏற்படுத்திய குறிப்பான உத்தியாகஸ்தர் முன்பாக காலி அவரது கந்தோரில் முகமுகமாய் அல்லது எழுத்து மூலமாக தெரிபட்டு மேற்படி காணிகளை அல்லது அவற்றின் வெவ்வேறையும் குறித்து யாதும் உரிமை அல்லது உடந்தை காண்பியாதிருந்தால், மேற்பொல்லிய குறித்த உத்தியாகஸ்தர் தம்மில் சொல்லப்பட்ட கட்டணச் சட்டங்களினால் தனக்குக் கொடுத்திருக்கும் தத்துவங்களைக்கொண்டு தன் கையொப்பமிட்டு எழுத்து மூலமாய் சொல்லப்பட்ட காணிகளை அல்லது அவைகளின் உரித்தைப் பேசப்பட்டவர்கள் வெளிப்படாவிடில் முடிக்குரிய ஆதனமென்று வெளியரங்கப்படுத்துவார்.

ஜே. ஜி. பெரேரை,
குறிப்பான உத்தியாகஸ்தர்.

சொல்லப்பட்ட காணிகளின் விவரம்.

ஊவா மாகாணத்தின் உடுக்கிந்தைப் பகுதியில் தெழிவினிப்பலாத்தைக் கோறையைச்சேர்ந்த பெறறெட்டிய என்னும் கிராமத்திலுள்ள இதன் கீழ் சொல்லப்படும் காணித்துண்டுகள், அஃதாவது இத்தோடணத்துக் குறிக்கப்பட்டு உறுதிப்படுத்திய டாப்புகளில் விவரிக்கப்பட்டிருக்கின்றன:—

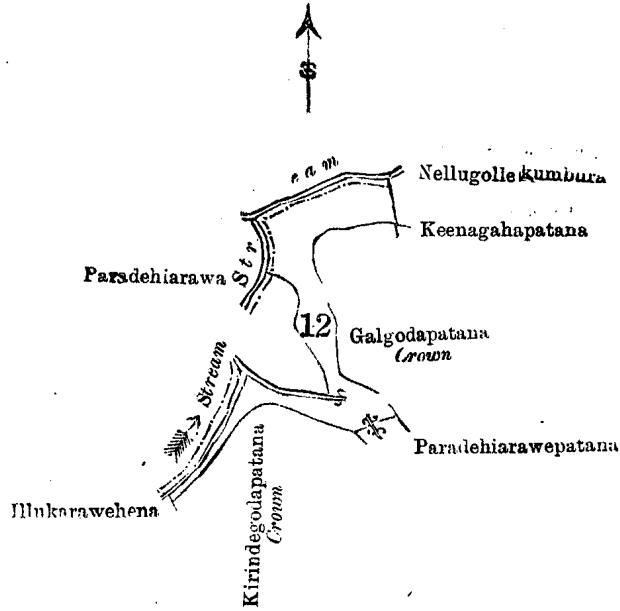
M_{3, 4, 11, 12} ம் அளவுக்கடதாசியில்,

I.

பிரதமபடத்து இலக்கம் 30.

துண்டு.	காணியினது பெயர்.	வீசாலம்.
12 ...	பறதெழி அறுவேகேன 2 2 22

எல்லை, வடக்கு-ஓடை; கிழக்கு-தெலுகொல்லே நொன்னோகாமியும் சிலபேர்க்கும் உரித்துபேசும் நெலுகொல்லே கும்புர, தெலுகொல்லே மம்மல்காமியும் சிலபேர்க்கும் உரித்துபேசும் கிணக்கப்பத்தன, அரசாட்சிக்குள்ள கல்கொடப்பத்தன; தெற்கு-இடமேகெதற உக்குமெனிக்காவும் சிலபேர்க்கும் உரித்துபேசும் பறதெழி அறுவேப்பத்தன, அரசாட்சிக்குள்ள கிரிந்திக்காடப்பத்தன, எடமேகெதற உக்குமெனிக்கா உரித்துபேசும் இலக்கஅறுவேகேன; மேற்கு-ஓடை இடமேகெதற உக்குமெனிக்காவும் சிலபேர்க்கும் உரித்துபேசும் பறதெழி அறுவ, ஓடை.



Scale of 8 Chains to an Inch.

Situation: Parahetiya village in Udukinda division of Dehiwinipalata korale.

Preliminary plan 30.

Lot.	Name of Land.	Extent.
		A. R. P.
12 ...	Paradehiarawehena 2 2 22

Sheet M_{3, 4, 11, 12}

Surveyor-General's Office,
Colombo, September 11, 1902.

P. D. WARREN,
Assistant Surveyor-General.

II.

Preliminary plan 30.

Lot.	Name of Land.	Extent.
		A. R. P.
63 ...	Illukarawahena alias Kirindegodapatana 2 1 7

on sheet M_{3, 4, 11, 12} and bounded as follows: on the north by Kirindekandura, on the east and south by Kirindegodapatana belonging to Crown, on the west by Kirindekandura.

M_{3, 4, 11, 12}¹² ම අளவுக்கடතාසියில்.

பிரதமபடத்து இலக்கம் 30.

வீசாலம்.

අනුංච.

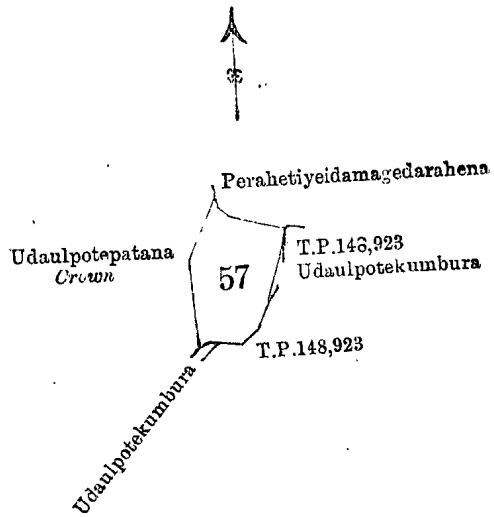
காணியினது பெயர்.

ஏ. ஊ. ப.

57 ... முலத்துகேன அல்லது உடஅறவேகொடப்பத்தன

... 1 2 5

எல்ல, வடக்கு-பெறஹெட்டியே இடமேகெதற அப்புக்காமி உரித்துபேசும் உடஉல்பொத்தேர்ப்பத்தன அல்லது பெறஹெட்டியே இடமேகெதறக்கன; கிழக்கு-அரசாட்சியாரால் விற்கப்பட்டிருக்கும் உடஉல்பொத்தேர்ப்பத்தனம்முர (T.P. 148,923), தெலியபொல சீயாத்து உரித்துபேசும் உடஉல்பொத்தேர்ப்பத்தனம்முர, அரசாட்சியாரால் விற்கப்பட்டிருக்கும் உடஉல்பொத்தேர்ப்பத்தனம்முர T.P. 148,923; தெற்கு-அரசாட்சியாரால் விற்கப்பட்டிருக்கும் உடஉல்பொத்தேர்ப்பத்தனம்முர (T.P. 148,923), தெலியபொல சீயாத்து உரித்துபேசும் உடஉல்பொத்தேர்ப்பத்தனம்முர; மேற்கு-அரசாட்சிக்குள்ள உடஉல்பொத்தேர்ப்பத்தனம்முர.



Scale of 8 Chains to an Inch.

Situation : Perahetiya village in Udukinda division of Dehiwinipalata korale.

Preliminary plan 30.

Lot.	Name of Land.	Extent. A. R. P.
57	Mulattuhena alias Uda-arawegodapatana	1 2 5

Sheet M_{3, 4, 11, 12}¹²

Surveyor-General's Office,
Colombo, September 11, 1902.

P. D. WARREN,
Assistant Surveyor-General

IV.

Preliminary plan 30.

Lot.	Name of Land.	Extent. A. R. P.
66	Paradehiarawapatana	0 2 30

on sheet M_{3, 4, 11, 12}¹² and bounded as follows : on the north by Paradehiarawahena claimed by Idamegedara Ukku Menika on the east by Nelugollepatana belonging to Crown. on the south by the Batawelakandura, and on the west by Kehelwattarawekandura, Kirindigodapatana belonging to Crown.

M_{3, 4, 11, 12}¹² සිතියමෙහි අඩංගුවූ :—

මුල් සිතියම 30.

බිමකට්ටිය.

ඉඩමේ නම.

බිමතරම.

අ. ර. ප.

66

පරදෙහිඅරවේපතන

... 0 2 30

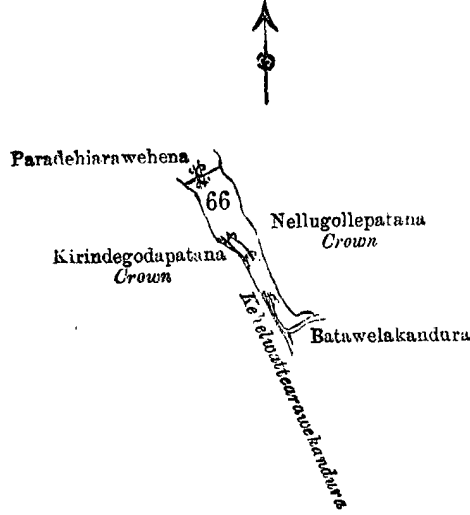
මෙම මාසිම—උතුරට ඉඩමෙහෙදර උක්කුමැනිසා විසින් අසිතිවාසිකම් කියන පරදෙහිඅරවේපතන; නැගෙනහිරට රජසන්තක තෙළුමෙහෙදරවෙපතන; දකුණට බටවෙලෙකුදර; බස්නාහිරට කෙහෙල්වත්තෙහෙදරවෙපතන, රජසන්තක කිරිදිගොඩපතන.

M_{3, 4, 11, 12} 12 ம் அளவுக்கடதாளியில்,

பிரதமபடத்து இலக்கம் 30.

நுண்ம.	காணியினது பெயர்.	வீசாலம்.
66 ...	பறதெவி அருவெப்பத்தன ...	ஏ. மா. ப. 0 2 30

எல்ல. வடக்கு-இடம்கெதற உக்குமெனிக்கா உரித்துபெசம் பறதெவி அருவகேன; கிழக்கு-அரசாட்டிக்குள்ள நெடுகொல்வெப்பத்தன; தெற்கு-வட்டவெலக்கந்துர; மேற்கு-கெசெல்வத்தே அருவெக்கந்துர, அரசாட்டிக்குள்ள கிரிந்தெகொடப்பத்தன.



Scale of 8 Chains to an Inch.

Situation : Perahetiya village in Udukinda division of Dehiwinipalata korale.

Preliminary plan 30.

Lot.	Name of Land.	Extent.
66 ...	Paradehiarawapatana ...	A. R. P. 0 2 30

Sheet M_{3, 4, 11, 12} 12

Surveyor-General's Office,
Colombo, September 11, 1902.

P. D. WARREN,
Assistant Surveyor-General.