

TO

The Ceylon Government Gazette,

PART III.

FRIDAY, DECEMBER 19, 1902.

NOTICE UNDER THE WASTE LANDS ORDINANCES, 1897, 1899, AND 1900.

TAKE notice, unless within three months from the 19th day of December, 1902, the persons, if any, who claim any interest in the lands hereinafter mentioned or in any one or more of such lands, make claim in person or in writing to the said lands or any of them or to some interest therein to the Special Officer appointed under section 28 of "The Waste Lands Ordinances, 1897, 1899, and 1900," at his office at Galle :

Such Special Officer, in pursuance of the powers vested in him by the said Ordinances, will declare by writing under his hand that the said lands or such of them, as to which no claim has been made, are the property of the Crown.

J. G. FRASER, Special Officer.

Description of Lands referred to.

The following lots, situated in the village of Pattiyaagedara of the Dehiwinipata korale in the division of Udukinda, in the Province of Uva, as described in the annexed certified tracings :—

I.

Preliminary plan 31.

Lot.	Name of Land.	Extent. A. R. P.
2 ...	Dodangaha-arawehena	2 3 18

on sheet M_{3, 4, 11, 12}¹² and bounded as follows : on the north by Ensalbeddepatana belonging to Crown ; on the east by the Lewwekandura, Dodangaha-arawekumbura claimed by T. B. Katugaha Ratemahatmaya ; on the south by Dodangaha-arawewatta claimed by Aralugahakumburagedara Kiriwante and others, Bokotuwewatta claimed by Ensalbeddegedara Appuhami ; on the west by minor road to Moretota, the village limit of Perahetiya.

විෂි 1902 ක්වු දෙසැම්බ් මස 19 වෙනි දින පටන් කුන්මාසයක් ඇතුලතදී මෙහි පහත දක්වන ඉඩම් වලට නොහොත් ඉන් එකකට නොහොත් වැඩිගණනකට යම් අයිතිවාසිකමක් තිබෙන සම් අයෙක් ඇත්නම් ඒ අය විසින් මුඩ්බිම් සම්බන්ධව වීම් 1897, 1899 සහ 1900 ආඥාපණත්වල 28 වෙනි වගන්තියේ ප්‍රකාරයට පත්කරණු ලැබූ විශේෂ මනත්‍රීඥානාමයන්ගේ ගාල්ලේ කන්තෝරු වේදී උන්තාන්සේගේ ඉදිරිපිටට ඇවත් පෙනීසිට ගෝ ලියවිල්ලකින් එකී ඉඩම්වලට නොහොත් ඊට ඇති යම් කොටසකට කිසි අයිතිවාසිකමක් පෙන්වා සිටින්නට නොයෙදුනොත්, එකී විශේෂ මනත්‍රී ඥානාමයන්ගේ ඉහත කී ආඥාපණත්වලින් ලැබී තිබෙන බලවල ප්‍රකාරයට, අයිතිවාසිකම් නො කියාපූ එකී ඉඩම් එක්කෝ එකින් අයිතිවාසිකමක් ගණන්ගැරදක්වන්නට නොයෙදෙන සෑම ඉඩම් රජ සත්තක ඉඩම් හැටියට උන්තාන්සේගේ අත්සන ඇති ලියවිල්ලකින් උන්තාන්සේ විසින් ප්‍රකාශ කරණ බව මෙයින් දනගත යුතුයි.

ජේ. ජී. ජේසර්, විශේෂ මනත්‍රීඥානාමයන්ගේ සේය.

ඉඩම්වල නොරතුරු.

උතු වලාතට අයිති උඩුකිඳ කොට්ඨාසයේ දෙහිවිනිපලාන කෝරලේ පව්වියේගෙදර යන ගම පිහිටා තිබෙන මීට අමුතාපු සහතික සිතියම්වල පෙනීයන මෙහි පහත දක්වන බිම්කවරි, එනම් :—

I.

M_{3, 4, 11, 12}¹² සිතියම්පත්‍රයට අඩංගු වූ :—

මුල් සිතියම 31.

බිම්කවරිය.	ඉඩමේ නම.	විම්කරම. අ. රූ. ප.
2 ...	දෙඩන්ගහඅරවේසේන ...	2 3 18

මීට මායිම්—උතුරට රජසන්නක එතසල්බැද්දේ පහතද ; නැගෙනහිරට ලෙව්වේ කදුරද, වී. බී. කවුගහ අයිතිවාසිකම් කියන දෙඩන්ගහ අරවේ කුඹුරද ; දකුණට අරඑනහකුඹුරේගෙදර කිරි වන්තේ සහ තවත් අය විසින් අයිතිවාසිකම් කියන දෙඩන්ගහඅරවේ වත්තද, එනසල්බැද්දේ අප්පුහාමි විසින් අයිතිවාසිකම් කියන බෝකොටුවේ වත්තද ; බස්නාහිරට මොරේතොටට යන සුළු පාර සහ පෙරහෙට්ටියේ ගමමායිමද.

இவ்வறிவித்தலின் தேதியாகிய 1902 ம் ஆண்டு மார்ச்சுமீ 19-ந் தேதியின்று மூன்று மாசத்திற்குள்ளாக இதன் கீழ் விவரித்திருக்கும் காணிகளை அல்லது அக்காணிகளின் வெவ்வேறையும் குறித்து உரித்துப்புகளோடு யாரும் யாரும் தால், அவர்கள் 28 ம் பிசீவன்படி பாளாய காணிகளின் சட்டங்களின் 1897, 1899, 1900 ம் வருஷங்களில் ஏற்படுத்திய குறிப்பான உத்தியோகநாதர் முன்பாக காவலி அவரது கந்தோரில் முகமுகபாய் அல்லது எழுத்து மூலமாக தெரிப்பட்டு மேற்படி காணிகளை அல்லது அவற்றின் வெவ்வேறையும் குறித்து யாரும் உரிமை அல்லது உடத்தை காணியாக இருந்தால், மேற்சொல்லிய குறித்த உத்தியோகநாதராக தம்மில் சொல்லப்பட்ட கட்டளைச்சட்டங்களினால் தனக்குக் கொடுத்திருக்கும் தத்துவங்களைக் கொண்டு தன் கையொப்பமிட்டு எழுத்து மூலமாய் சொல்லப்பட்ட காணிகளை அல்லது அவைகளின் உரித்தைப் பேசப்பட்டவர்கள் வெளிப்படாவிடில் முடிக்குரிய ஆதனமென்று வெளியரங்கப்படுத்துவார்.

ஜே. ஜி. பெரேஸர்,
குறிப்பான உத்தியோகநாதர்.

சொல்லப்பட்ட காணிகளின் விவரம்.

ஊவா மாகாணத்தின் உடுக்கிந்தை பகுதியில் குருவினிப்பலாத்தைக் கோரணையச்சேர்ந்த பட்டியகெதற என்னும் கிராமத்திலுள்ள இதன் கீழ் சொல்லப்படும் காணித்துண்டுகள், அந்தாவது இத்தொடரைத்துக் குறிக்கப்பட்டு உறுதிப்படுத்திய டாப்புகளில் விவரிக்கப்பட்டிருக்கின்றன:—

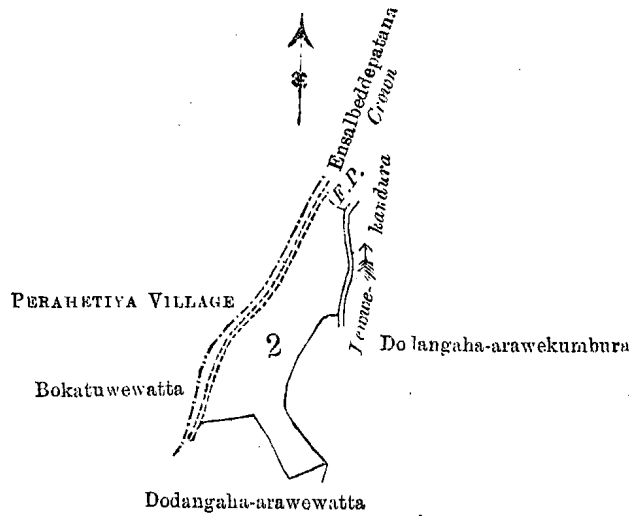
I.

M₃, 4, 11, 12 ம் அளவுக்கிடதாசியில்,

பிரதமபடத்து இலக்கம் 31.

துண்டு.	காணியினது பெயர்.	விசாலம்.
2 ...	தொடன்கா அறவேகென ...	ஏ. ரா. ப. 2 3 18

எல்லை, வடக்கு-அரசாட்சிக்குள்ள என்சால்வெத்தேபத்தன; கிழக்கு-லெவுவேகந்துர, நி. பி. கட்டுகாறட்டேமகத் மயா உரித்துபேசும் தொடன்கா அறவேகும்புர; தெற்கு-அறலுகாரு புரெதெதற கிரிவந்தேயும் சிலபேர்க்கும் உரித்து பேசும் தொடன்கா அறவ்வத்த, என்சால்வெத்தேபத்த அப்புகாமி உரித்துபேசும் போகொட்டுவ்வத்த; மேற்கு-மோரெதொடைக்கு போகும் குருட்டு, பெறஹெட்டிய உடைய எல்லை.



Scale of 8 Chains to an Inch.

Situation: Pattiyagedara village in Udukinda division of Dehiwinipalata korale.

Preliminary plan 31.

Lot.	Name of Land.	Extent.
		A. R. P.
2 ...	Dodangaha-arawehena ...	2 3 18

Surveyor-General's Office,
Colombo, August 5, 1902.

Sheet M₃, 4, 11, 12

P. D. WARREN,
Assistant Surveyor-General.

II.

Preliminary plan 31.

Lot.	Name of Land.	Extent.
		A. R. P.
41 ...	Lewwekele ...	6 0 0
6 ...	Galwitiyehelapatana ...	4 3 32
10 ...	Dambagodapatana ...	2 1 0
11 ...	Galwitiyehelahena ...	17 1 25
		30 2 17

on sheet M₃, 4, 11, 12, and bounded as follows: on the north by Godatennekumbura claimed by T. B. Katugaha, Ratamahatmaya of Yatikinda, and P. B. Katugaha, Korala; on the east by Dodanmandiyekumbura claimed by Lindawalgodagedara Kalumenika, Pansalehena claimed by Lewwe Pansala, the footpath, Pansalewatta claimed by Lewwe Pansala, the footpath, Balatiyanawalepatana belonging to Crown; on the south by Asweddekumbura claimed by T. B. Katugaha, Ratamahatmaya, of Yatikinda, and P. B. Katugaha, Korala, Kandettekumbura claimed by ditto, Pitapola Upatakumbura claimed by ditto, Pitapola-kumbura claimed by ditto, Walawwewatta claimed by ditto; on the west by Ambagasodellekumbura *alias* Aralugahakumbura claimed by Aralugahakumburegedara Kiriwanne and Badderalla, the Lewwekandura, Hinibiliyagahakumbura claimed by T. B. Katugaha, Ratamahatmaya of Yatikinda, the water-course.

M_{3, 4, 11, 12}¹² சிவகாமபுரம் அமைதி :-

நிலைபெயர்	இலக்கு	மீட்டர்
4 ...	லேலிசேலு	6 0 0
6 ...	கல்வெட்டுபெயர்	4 3 32
10 ...	மேற்கொண்டபுறம்	2 1 0
11 ...	கல்வெட்டுபெயர்	17 1 25
		<u>30 2 17</u>

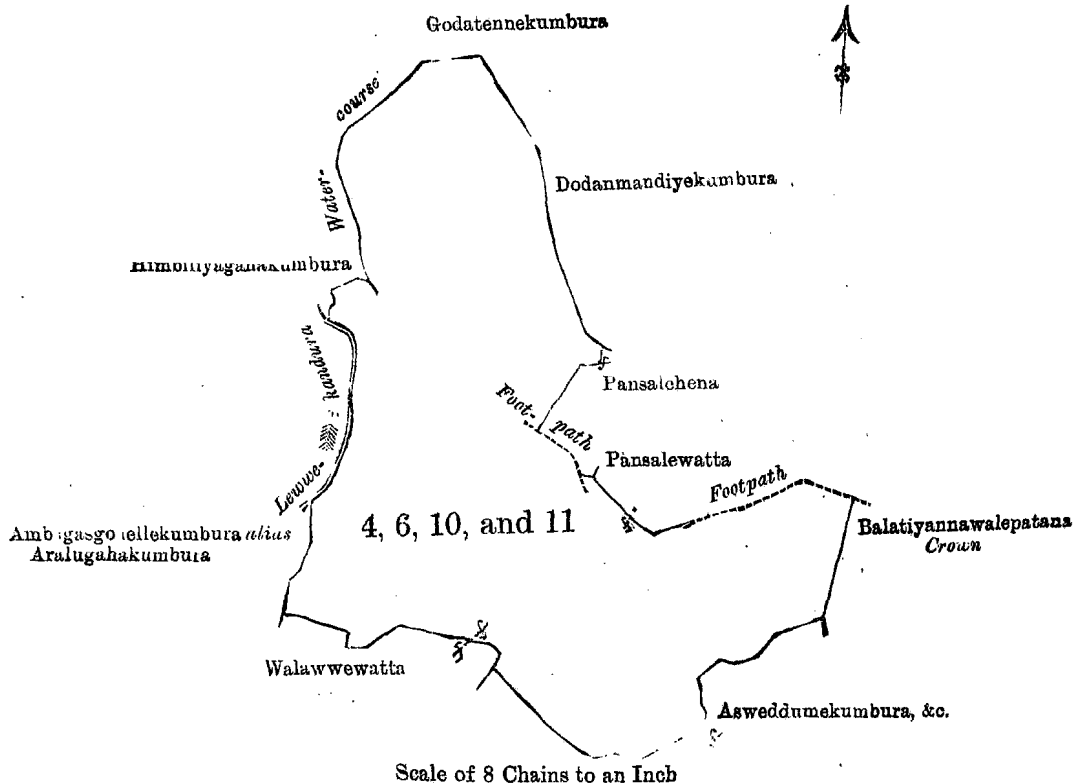
இவ்வாறு—சுற்றி பி. பி. கழிவுகளில் இடம் சி. பி. கழிவுகள் கொண்டு சீர்திருத்தி
 அங்கேயும் கடல் கடலிலும் இருப்பினும் கட்டிடங்களில் இருப்பினும் கட்டிடங்களில் இருப்பினும்
 கட்டிடங்களில் இருப்பினும் கட்டிடங்களில் இருப்பினும் கட்டிடங்களில் இருப்பினும்
 கட்டிடங்களில் இருப்பினும் கட்டிடங்களில் இருப்பினும் கட்டிடங்களில் இருப்பினும்
 கட்டிடங்களில் இருப்பினும் கட்டிடங்களில் இருப்பினும் கட்டிடங்களில் இருப்பினும்
 கட்டிடங்களில் இருப்பினும் கட்டிடங்களில் இருப்பினும் கட்டிடங்களில் இருப்பினும்
 கட்டிடங்களில் இருப்பினும் கட்டிடங்களில் இருப்பினும் கட்டிடங்களில் இருப்பினும்
 கட்டிடங்களில் இருப்பினும் கட்டிடங்களில் இருப்பினும் கட்டிடங்களில் இருப்பினும்

M_{3, 4, 11, 12}¹² ம் அளவுக்கடந்தாயில்,

பிரதமபட்டத்து இலக்கம் 31.

குறியீடு	காணியினது பெயர்	விசாலம்
4 ...	வெள்ளேயெ	6 0 0
6 ...	கல்வெட்டுபெயர்	4 3 32
10 ...	மேற்கொண்டபுறம்	2 1 0
11 ...	கல்வெட்டுபெயர்	17 1 25
		<u>30 2 17</u>

எல்லா வட்டங்களுக்கும் பி. பி. கட்டிடங்களுக்கும் கட்டிடங்களுக்கும் கட்டிடங்களுக்கும்
 கட்டிடங்களுக்கும் கட்டிடங்களுக்கும் கட்டிடங்களுக்கும் கட்டிடங்களுக்கும்
 கட்டிடங்களுக்கும் கட்டிடங்களுக்கும் கட்டிடங்களுக்கும் கட்டிடங்களுக்கும்
 கட்டிடங்களுக்கும் கட்டிடங்களுக்கும் கட்டிடங்களுக்கும் கட்டிடங்களுக்கும்
 கட்டிடங்களுக்கும் கட்டிடங்களுக்கும் கட்டிடங்களுக்கும் கட்டிடங்களுக்கும்
 கட்டிடங்களுக்கும் கட்டிடங்களுக்கும் கட்டிடங்களுக்கும் கட்டிடங்களுக்கும்
 கட்டிடங்களுக்கும் கட்டிடங்களுக்கும் கட்டிடங்களுக்கும் கட்டிடங்களுக்கும்



Situation : Pattiyagedara village in Udukinda division of Dehiwinipalata korale.

Preliminary plan 31.

Lot.	Name of Land.	Extent. A. R. P.
4 ...	Lewwekele ...	6 0 0
6 ...	Galwitiyahelapatana ...	4 3 32
10 ...	Dambagodapatana ...	2 1 0
11 ...	Galwitiyahelahena ...	17 1 25

Sheet M_{3, 4, 11, 12}¹²

30 2 17

Surveyor-General's Office,
Colombo, August 5, 1902.

P. D. WARREN,
Assistant Surveyor-General.

III.

Preliminary plan 31.

Lot.	Name of Land.	Extent. A. R. P.
15	Werallatennehena ...	0 3 0

on sheet M_{3, 4, 11, 12}¹² and bounded as follows : on the north by Pitapolakumbura claimed by T. B. Katugaha, Ratemahatmaya of Yatikinda, and P. B. Katugaha, Korala ; east and south by Werellatennepatana belonging to Crown ; on the west by Werellatennepatana belonging to Crown, Darandegedarawatta claimed by Darandegedara Appuhami and others.

M_{3, 4, 11, 12}¹² සිතියම පත්‍රයට අඩංගුවූ :—

මුල් සිතියම 31.

විමසාවලිය.	ඉඩමේ නම.	විමසාවලිය.
15 ...	වැරැල්ලතැන්නේ පත	0 3 0

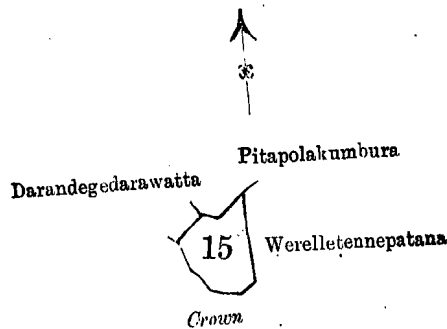
මෙම මාසිම—ලකුරට වී. ඩී. කටුගහ ගවිකීර රටේ : ගත්මයා සහ පී. ඩී. කටුගහ කෝරල අයිති මාසිම කිසින පිටපෙල කුඹුරද ; නැගෙනහිරට සහ දකුණට රජසන්නක වැරැල්ලතැන්නේ පත හද ; බස්නාහිරට රජසන්නක වැරැල්ලතැන්නේ පත සහ දැඩගෙදර අප්පුහාමි සහ තවත් අය අයිතිමාසිම කිසින දැඩගෙදර වන්නද.

M_{3, 4, 11, 12}¹² ම අඟවුණු කොටසකි,

පිරිසිදු පටක 31.

නම.	කාණියින කොටස.	විමසාවලිය.
15 ...	වෙරෙල්ලතැන්නේ පත	0 3 0

ඒබ්බ, වැරැල්ල. පී. කටුගහ ගවිකීර රටේ : ගත්මයා සහ පී. ඩී. කටුගහ කෝරල අයිති මාසිම කිසින පිටපෙල කුඹුරද ; නැගෙනහිරට සහ දකුණට රජසන්නක වැරැල්ලතැන්නේ පත හද ; බස්නාහිරට රජසන්නක වැරැල්ලතැන්නේ පත සහ දැඩගෙදර අප්පුහාමි සහ තවත් අය අයිතිමාසිම කිසින දැඩගෙදර වන්නද.



Scale of 8 Chains to an Inch.

Situation : Pattiyagedara village in Udukinda division of Dehiwinipalata korale.

Preliminary plan 31.

Lot.	Name of Land.	Extent. A. R. P.
15 ...	Werallatennehena ...	0 3 0

Surveyor-General's Office,
Colombo, August 5, 1902.

Sheet M_{3, 4, 11, 12}¹²

P. D. WARREN,
Assistant Surveyor-General.

IV.

Preliminary plan 31.

Lot	Name of Land.	Extent.
		A. R. P.
22	Oyadiga-arawepatana	4 1 17

in sheet M_{3, 4, 11, 12} and bounded as follows : on the north by Bokalamehena claimed by Talawekammalo Appunaido and others ; on the east by Pinarawa claimed by T. B. Katugaha, Ratamahatmaya of Yatikinda, Oyadiga-arawekumbura claimed by ditto, Oyadiga-arawekumbura claimed by Aralugahakumburegedara Hudu Menika, the Lewwekandura, Oyadiga-arawekumbura claimed by Ensalbeddeggedara Appuhami, the Lewwekandura ; on the south by Gansabhawa footpath ; on the west by Gansabhawa road to Moretota, minor road to Moretota.

M_{3, 4, 11, 12} සිතියම්පත්‍රයට අඩංගු :--

මුල් සිතියම 31.

බිම්බවටිය.	ඉඩමේ නම.	විමරම.
		අ. ර. ප.
22	මයදිගඅරවේ පතන ...	4 1 17

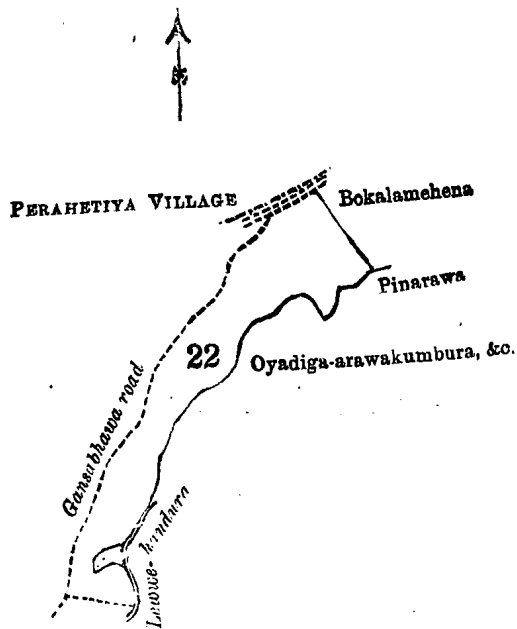
මට මාසිම්—උතුරට තලාවේ කම්මලේ අප්පුනසිදේ සහ නවත් අස අසිතිවාසිකම් කියන බොහොමයේ සේනද ; නැගෙනහිරට ටී. ඩී. කටුගහ යටිතිද රචමහත්මයා අසිතිවාසිකම් කියන පින්අරවද, එම අස විසින් අසිතිවාසිකම් කියන මයදිගඅරවේ කුඹුරද, අරචගහ කුඹුරේ ගෙදර හුදු මැනිකා විසින් අසිතිවාසිකම් කියන මයදිගඅරවේ කුඹුරද, එකසල්ලැද්දේ ගෙදර අප්පුනම් විසින් අසිතිවාසිකම් කියන මයදිගඅරවේ කුඹුරද ; දකුණට ග්‍රීසන්තක අමුණේලෙ අරවේ නැන්ගේ පතනද ; බස්නාහිරට ග්‍රීසන්තක මයදිගඅරවේ කුඹුරද, ග්‍රීසන්තක මයදිගඅරවේ පතනද, මොරේ නොටට යන ගමසපාරද, සුළුපාරද.

M_{3, 4, 11, 12} ම අභ්‍යුක්කදතාසියේ,

විර්තමපද්‍රණ මිලකම 31.

කුණ.	කාණිපිනතු පෙර.	විශාලය.
		අ. ර. ප.
22	ඉයතිකඅරවෙපත්තන	4 1 17

ඉහත, වැටුණු-තලාවෙකම්මලේ අප්පුනසිදේ සහ නවත් අස අසිතිවාසිකම් කියන බොහොමයේ සේනද ; නැගෙනහිරට ටී. ඩී. කටුගහ යටිතිද රචමහත්මයා අසිතිවාසිකම් කියන පින්අරවද, එම අස විසින් අසිතිවාසිකම් කියන මයදිගඅරවේ කුඹුරද, අරචගහ කුඹුරේ ගෙදර හුදු මැනිකා විසින් අසිතිවාසිකම් කියන මයදිගඅරවේ කුඹුරද, එකසල්ලැද්දේ ගෙදර අප්පුනම් විසින් අසිතිවාසිකම් කියන මයදිගඅරවේ කුඹුරද ; දකුණට ග්‍රීසන්තක අමුණේලෙ අරවේ නැන්ගේ පතනද ; බස්නාහිරට ග්‍රීසන්තක මයදිගඅරවේ කුඹුරද, ග්‍රීසන්තක මයදිගඅරවේ පතනද, මොරේ නොටට යන ගමසපාරද, සුළුපාරද.



Sale of 8 Chains to an Inch.

Situation : Pattiyagedara village in Udukinda division of Dihiwiniyalata korale.

Preliminary plan 31.

Lot.	Name of Land.	Extent.
		A. R. P.
22	Oyadiga-arawepatana	4 1 17

Surveyor-General's Office,
Colombo August 5, 1902.

Sheet M_{3, 4, 11, 12}

P. D. WARREN,
Assistant Surveyor-General.

V.
Preliminary plan 31.

Lot.	Name of Land.			Extent.	
				A.	R. P.
19	Budugegodahena <i>alias</i> Godewattehena	0	1 36
20	Do.	0	1 20
21	Pinarawehehena	0	2 0
23	Budugegodapatana	26	3 5
				28	0 21

on sheet M¹²_{3, 4, 11, 12}, and bounded as follows : on the north by the Lewwekandura, Aralugahakumburewatta claimed by T. B. Katugaha, Ratemahatmaya of Yatikinda, Kirindekandurekumbura claimed by Aralugahakumburegedara Kiriwante and others, Aralugahakumburewatta claimed by T. B. Katugaha, Ratemahatmaya of Yatikinda, and others ; on the east by Kahatagaha-ellekumbura claimed by ditto, the Kahatagaha-ellekandura ; on the south by Dambagahawagurekumbura belonging to Crown, Dambagahawagurepatana belonging to Crown, Dambagahawagurehena belonging to Crown, footpath ; on the west by Oyadiga-arawekumbura claimed by Ensalbeddegedara Appahami, Oyadiga-arawekumbura claimed by Aralugahakumburegedara Hudu Menika, Oyadiga-arawekumbura claimed by T. B. Katugaha, Ratemahatmaya of Yatikinda.

M¹²_{3, 4, 11, 12} සිතියම පිහිටුවීමේ අඩංගු :—

මුල් සිතියම 31.

බිම්කවච්චය.		ඉඩමේ නම.		බිම් තරු.	
				අ. රු. ප.	
19	...	වුදුගේගොඩගේහ	නොහොත්	0	1 36
		ගොඩොව්වත්තේ ගේහ	...	0	1 20
20	...	එම	...	0	2 0
21	...	පින්අරවේ ගේහ	...	26	3 5
23	...	වුදුගේගොඩ පහන	...	28	0 21
				28	0 21

මෙම මාසිම—උතුරට ලෙව්වේ කදුරද, ටී. බී. කටුගහ යටිකිඳු රටේමහත්මයා විසින් අසිතිවාසි කම කියන අරච්චනකුඹුරේ වත්තද, අරච්චන කුඹුරේගෙදර කිරිවත්තේ සහ තවත් අය අසිතිවාසි කම කියන කිරිවත්තේ කදුරද, ටී. බී. කටුගහ යටිකිඳු රටේමහත්මයා සහ තවත් අය අසිතිවාසි කම කියන අරච්චන කුඹුරේ වත්තද ; නැගෙනහිරට එම අය විසින් අසිතිවාසි කම කියන තහටගහ ඇල්ලේ කුඹුරද, කහටගහ ඇල්ලේ කදුරද ; දකුණට රජසන්තක දඹගහවගුරේ කුඹුර, රජසන්තක දඹගහ වගුරේ පහන, රජසන්තක දඹගහවගුරේ ගේහද, අභිපාරද ; බස්නාහිරට එකසල්බැද්දේ අප්පුහාමි විසින් අසිතිවාසි කම කියන ඔයදිගඅරවේ කුඹුරද, අරච්චනකුඹුරේගෙදර හුදුමැනිකා විසින් අසිතිවාසි කම කියන ඔයදිගඅරවේ කුඹුරද, ටී. බී. කටුගහ යටිකිඳු රටේමහත්මයා විසින් අසිතිවාසි කම කියන ඔයදිගඅරවේ කුඹුරද.

M¹²_{3, 4, 11, 12} ම අභ්‍යවකාශ නිරූපණය,

විරාමපාදන මූලික 31.

නැංගීම.	කාණ්ඩින නාමය.			විශාලය.	
				අ.	රු. ප.
19	...	පුනුකේකොටුකොණ	අවුල්ල	0	1 36
20	...	ශා	...	0	1 20
21	...	පින්අරවේ ගේහ	...	0	2 0
23	...	පුනුකේකොටුපත්ත	...	26	3 5
				28	0 21

ආවේ, වැටුප්—වෙලාවේ කදුරද, ටී. බී. කටුගහ යටිකිඳු රටේමහත්මයා විසින් අසිතිවාසි කම කියන අරච්චනකුඹුරේ වත්තද, අරච්චන කුඹුරේගෙදර කිරිවත්තේ සහ තවත් අය අසිතිවාසි කම කියන කිරිවත්තේ කදුරද, ටී. බී. කටුගහ යටිකිඳු රටේමහත්මයා සහ තවත් අය අසිතිවාසි කම කියන අරච්චන කුඹුරේ වත්තද ; නැගෙනහිරට එම අය විසින් අසිතිවාසි කම කියන තහටගහ ඇල්ලේ කුඹුරද, කහටගහ ඇල්ලේ කදුරද ; දකුණට රජසන්තක දඹගහවගුරේ කුඹුර, රජසන්තක දඹගහ වගුරේ පහන, රජසන්තක දඹගහවගුරේ ගේහද, අභිපාරද ; බස්නාහිරට එකසල්බැද්දේ අප්පුහාමි විසින් අසිතිවාසි කම කියන ඔයදිගඅරවේ කුඹුරද, අරච්චනකුඹුරේගෙදර හුදුමැනිකා විසින් අසිතිවාසි කම කියන ඔයදිගඅරවේ කුඹුරද, ටී. බී. කටුගහ යටිකිඳු රටේමහත්මයා විසින් අසිතිවාසි කම කියන ඔයදිගඅරවේ කුඹුරද.

[For Tracing see page 7.]