

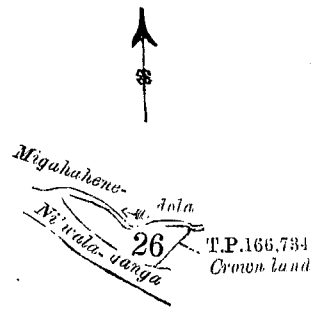


சொல்லப்பட்ட காணிகளின் விவரம்.

தென் மாகாணத்தின் மாத்தறை மூன்றாண்டில் மொறவக்கோறளையச்சேர்ந்த கொட்டப்பொலை என்னும் கிராமத்திலுள்ள இதன் கீழ் சொல்லப்படும் காணித்துண்டுகள், அஃதாவது இத்தொடனைத்துக் குறிக்கப்பட்டு உறுதிப்படுத்திய டாப்பில் விவரிக்கப்பட்டு உறுதிப்படுத்திய டாப்புகளில் விவரிக்கப்பட்டிருக்கின்றன :—

O <sup>10</sup> <sub>50-58</sub> ம் அளவுக்கடதாசியில்,		I.	
		பிரதமபடம் இலக்கம் 45.	விசாலம்.
துண்டு.		காணியினது பெயர்.	ஏ. அ. ப.
26	...	அங்குறுமெலேகேன	...
			0 2 22

1901 எல்லை, வடக்கு-மீகாகேனெதொல ; கிழக்கு-ஆர். தினெக்காமிக்கு அரசாட்சியாரால் விற்கப்பட்டிருக்கும் மருந்தா வேலுகள்த (T.P. 166,734) ; தெற்கும் மேற்கும்-நிலவலாகங்க.



Scale of 8 Chains to an Inch.

Situation : Kotapola village in Palle pattu of Morawak korale.

Preliminary plan 45.

Lot.	Name of Land.	Extent.
26	Angurumalahena	A. R. P. 0 2 22

NOTE.—T.P. 166,734, Ramundawaokanda sold by Crown to R. Dinekhani.

Surveyor-General's Office. Sheet O<sup>10</sup><sub>50-58</sub> P. D. WARREN, Assistant Surveyor-General.  
 Colombo, September 11, 1902.

II.

Preliminary plan 45.

Lot.	Name of Land.	Extent.
46	Kaluagahahena alias Panduregahahena	A. R. P. 2 1 26

in sheet O<sup>10</sup><sub>50-58</sub> and bounded as follows : on the north by the main road from Akuressa to Deniyaya ; on the east by the Puwakpeladola ; on the south by Pahala-kaluagahahenawatta claimed by Hakuruge Jantiya and others, the Gansabhawa road ; on the west by Ihalakaluagahahenawatta claimed by Hakuruge Jantiya and others.

O<sup>10</sup><sub>50-58</sub> சிதියமபனுசெ அஃமலுது :—

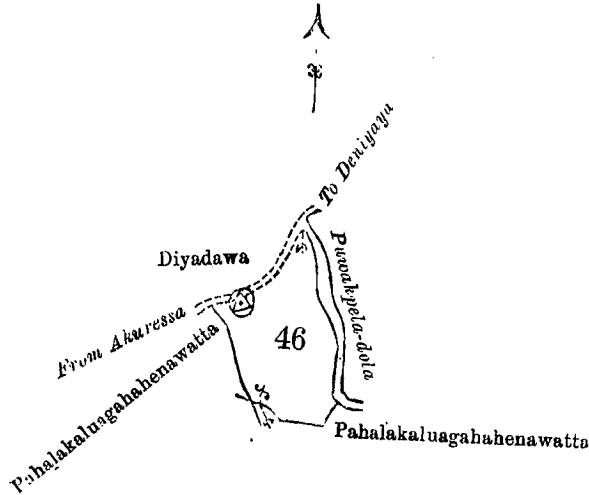
இலக் கிதியம 45.

சிதிகபிச.	ஒயிலெ கம.	நிதிரம.
46	...	ஏ. அ. ப.
	கலுவாகாகேன அல்லது பந்துரேகாகேன	2 1 26

தென் மாகாணத்தின் மாத்தறை மூன்றாண்டில் மொறவக்கோறளையச்சேர்ந்த கொட்டப்பொலை என்னும் கிராமத்திலுள்ள இதன் கீழ் சொல்லப்படும் காணித்துண்டுகள், அஃதாவது இத்தொடனைத்துக் குறிக்கப்பட்டு உறுதிப்படுத்திய டாப்பில் விவரிக்கப்பட்டு உறுதிப்படுத்திய டாப்புகளில் விவரிக்கப்பட்டிருக்கின்றன :—

O <sup>10</sup> <sub>50-58</sub> ம் அளவுக்கடதாசியில்,		பிரதமபடம் இலக்கம் 45.	விசாலம்.
துண்டு.		காணியினது பெயர்.	ஏ. அ. ப.
46	...	கலுவாகாகேன அல்லது பந்துரேகாகேன	...
			2 1 26

எல்லை, வடக்கு-அக்குரேஸிவிருந்து தெனியாயக்குப்போரும் ரேட்டி ; கிழக்கு-புவக்கப்பெலொதொல ; தெற்கு-ஹக்குறுகே ஜன்ந்தியாவும் சிலபேர்களும் உரித்துபேசும் பகலகலுவாகாகேனவத்த, கம்சபாரேட்டி ; மேற்கு-ஹக்குறுகே ஜன்ந்தியாவும் சிலபேர்களும் உரித்துபேசும் இலகலுவாகாகேனவத்த.



Scale of 8 Chains to an Inch.  
 Situation : Kotapola village in Palle pattu of Morawak korale.  
 Preliminary plan 45.

Lot.	Name of Land.	Extent. A. R. P.
62	Kaluagahahena	2 1 26

Sheet O<sub>50</sub>-58

Surveyor-General's Office,  
 Colombo, September 11, 1902.

P. D. WARREN,  
 Assistant Surveyor-General.

III.  
 Preliminary plan 45.

Lot.	Name of Land.	Extent. A. R. P.
172	Kiriwana-atura	2 1 21

in sheet O<sub>3-11</sub><sup>15</sup>, and bounded as follows : on the north by the footpath ; on the east by Wewahenyaya claimed by Potumullege Andris and others ; on the south by Wewahenyaya claimed by Potumullege Andris and others ; on the west by Wewahenyaya claimed by Potumullege Andris and others.

O<sub>3-11</sub><sup>15</sup> සිතියමට අඩංගු :-

මුල් සිතියම 45.

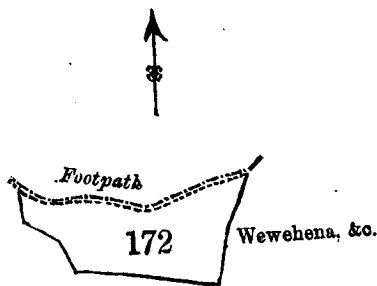
බිම්කවචය.	ඉඩමේ නම.	භිම්බරම. අ. රූ. ප.
172	කිරිවානේඅතුර	2 1 21

මීට මාසිමි—රුකුරට අඩිපාරද; නැගෙනහිරට පොතුමුල්ලේගේ අන්ද්‍රිස් සහ තවත් අය විසින් අයිතිවැසිකම කියන වැව්ගේන්ද්‍රයාද; දකුණට පොතුමුල්ලේ අන්ද්‍රිස් සහ තවත් අය විසින් අයිති වැසිකම කියන වැව්ගේන්ද්‍රයාද; බස්නාහිරට පොතුමුල්ලේගේ අන්ද්‍රිස් සහ තවත් අය විසින් අයිති වැසිකම කියන වැව්ගේන්ද්‍රයාද.

O<sub>3-11</sub><sup>15</sup> ම අභ්‍යක්ෂකදත්තයේ,

නම.	විස්තරය.	විස්තරය. අ. රූ. ප.
172	පිරිවැව්ගේ අතුර	2 1 21

ඒවා, වැටුණු-අභ්‍යක්ෂකය; පිරිවැව්ගේ-පොතුමුල්ලේගේ අන්ද්‍රිස් සහ තවත් අය විසින් අයිතිවැසිකම කියන වැව්ගේන්ද්‍රයාද; දකුණට පොතුමුල්ලේ අන්ද්‍රිස් සහ තවත් අය විසින් අයිති වැසිකම කියන වැව්ගේන්ද්‍රයාද; බස්නාහිරට පොතුමුල්ලේගේ අන්ද්‍රිස් සහ තවත් අය විසින් අයිති වැසිකම කියන වැව්ගේන්ද්‍රයාද.



Scale of 8 Chains to an Inch.

Situation : Kotapola village in Palle pattu of Morawak korale.  
Preliminary plan 45.

Lot.	Name of Land.	Extent. A. R. P.
172 ...	Kiriwana-atura ...	2 1 21
Sheets O <sub>3-11</sub> <sup>15</sup> and O <sub>2-10</sub> <sup>15</sup>		
Surveyor-General's Office, Colombo, September 11, 1902.		P. D. WARREN, Assistant Surveyor-General.

IV.  
Preliminary plan 45.

Lot.	Name of Land.	Extent A. R. P.
299 ...	Ginneliyeowita ...	0 1 13
300 ...	Hetekmehena ...	3 1 0
		3 2 13

in sheet O<sub>3-11</sub><sup>15</sup>, and bounded as follows : on the north by Ginneliyeowitawattuyaya claimed by Wellappulige Siman and others ; on the east by Indurekumburuyaya claimed by Rubasinge Wattuhami and others ; on the south by Watawalakoratuwa claimed by Kadawatage Garuhami and others, the old abandoned road ; on the west by the old abandoned road

O<sub>3-11</sub><sup>15</sup> සිතියම්පත්‍රයට අඩංගු :-

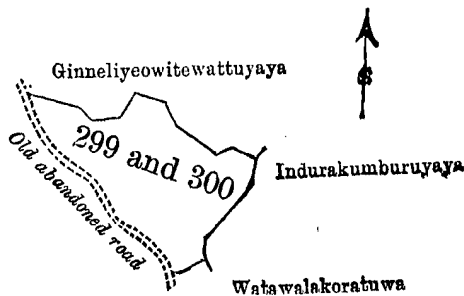
විමසවිසය.	මුල් සිතියම 45. ඉඩමේ නම.	විමසරම. අ. රූ. ප.
299 ...	ගින්නෙලියෙවිට ...	0 1 13
300 ...	හැනැක්මේහෙන ...	3 1 0
		3 2 13

මෙම මාසිම—උතුරට වෙල්ලප්පුලිගේ සිමන් සහ නවන් අය විසින් අසිතිවාසිකම කිසික ගින්නෙලියෙවිටේ වතුයායද ; නැගෙනහිරට රුවසින්නේ වන්තුහාමි සහ නවන් අය විසින් අසිතිවාසිකම කිසික ඉදුරෙකුඹුරුයායද ; දකුණට කඩවතගේ ගරුහාමි සහ නවන් අය විසින් අසිතිවාසිකම කිසික වටවලකොරවුවද, පරණ පාරද ; බස්නාගුරට පරණ පාරද.

O<sub>3-11</sub><sup>15</sup> ම් අඟලුකුකුකුතාසියිල්,

කුණ්ඩ.	වීරතමපදම් මූලකම 45. කාණියිනනු පෙයාර්.	විසාලම. අ. රූ. ප.
299 ...	ගින්නෙලියෙවිට ...	0 1 13
300 ...	බෙහෙත්තමේහෙන ...	3 1 0
		3 2 13

ඒබ්බ, වැදගත්-වෙල්ලප්පුලිගේ සිමන් සහ නවන් අය විසින් අසිතිවාසිකම කිසික ගින්නෙලියෙවිටේ වතුයායද ; නැගෙනහිරට රුවසින්නේ වන්තුහාමි සහ නවන් අය විසින් අසිතිවාසිකම කිසික ඉදුරෙකුඹුරුයායද ; දකුණට කඩවතගේ ගරුහාමි සහ නවන් අය විසින් අසිතිවාසිකම කිසික වටවලකොරවුවද, පරණ පාරද ; බස්නාගුරට පරණ පාරද.



Scale of 8 Chains to an Inch.

Situation : Kotapola village in Palle pattu of Morawak korale,  
Preliminary plan 45.

Lot.	Name of Land.	Extent. A. R. P.
299 ...	Ginneliyeowita ...	0 1 13
300 ...	Hetekmehena ...	3 1 0
		3 2 13
Sheet O <sub>3-11</sub> <sup>15</sup>		
Surveyor-General's Office, Colombo, September 11, 1902.		P. D. WARREN, Assistant Surveyor-General.