

SUPPLEMENT

TO

The Ceylon Government Gazette,

PART III.

TUESDAY, DECEMBER 23, 1902.

NOTICE UNDER THE WASTE LANDS ORDINANCES, 1897, 1899, AND 1900.

TAKE notice, that unless within three months from the 28th day of November, 1902, the persons, if any, who claim any interest in the lands hereinafter mentioned or in any one or more of such lands, make claim in person or in writing to the said lands or any of them or to some interest therein to the Special Officer appointed under section 28 of "The Waste Lands Ordinances, 1897, 1899, and 1900," at his office at Galle.

Such Special Officer, in pursuance of the powers vested in him by the said Ordinances, will declare by writing under his hand that the said lands or such of them, as to which no claim has been made, are the property of the Crown.

J. G. FRASER,
Special Officer.

Description of Lands referred to.

The following lots, situated in the village of Perahetiya in the Dehiwinipalata korale of the Udukinda division, in the Province of Uva, as described in the annexed certified tracings:—

I.

Preliminary plan 30.

Lot.	Name of Land.	Extent. A. R. P.
111	Puranpambehena	3 1 8

on sheet M¹²_{19, 20, 27, 28} and bounded as follows: on the north by the Pambekandura; on the east by Puranpambewatta claimed by Bogahapatanagedara Menikrala and others, Puranpambearawa claimed by Puranpambe Kiriwante and others; on the south by Puranpambewatta claimed by Puranpambewattegedara Podisingho and others; and on the west by Otalapatana belonging to Crown, Otalawapatana claimed by P. B. Katugaha Korala.

මේ 1902 ක්වු නොවැම්බු මස 28 වෙනි දින පටන් තුන්මාසයක් ඇතුලතදී මෙහි පහත දක්වන ඉඩම් වලට නොහොත් ඉන් එකකට නොහොත් වැඩිගණනකට යම් අයිතිවාසිකමක් තිබෙන යම් අයෙක් ඇත්නම් ඒ අය විසින් මුද්දිම් සම්බන්ධ වම් 1897, 1899 සහ 1900 ආඥපණ්වල 28 වෙනි වගන්තියේ ප්‍රකාරයට පත්කරණු ලැබූ විශේෂ මනත්‍රීඥාපනතක් නොමැතිව සේවයේ යාලුලේ කන්තෝරු වේදී උන්නාන්සේගේ ඉදිරිපිටට ඇවිත් පෙනීසිට හෝ ලියවිල්ලකින් එකී ඉඩම්වලට නොහොත් ඊට ඇති යම් කොටසකට කිසි අයිතිවාසිකමක් පෙන්වා සිටින්නට නොයෙදුනොත්, එකී විශේෂ මනත්‍රී ඥාපනතක් නොමැතිව ඉහත කී ආඥපණ්වලින් ලැබී තිබෙන බලවල ප්‍රකාරයට, අයිතිවාසිකම් නො තිසා ඒකී ඉඩම් එක්කෝ එසින් අයිතිවාසිකමක් ගෙණහැර දක්වන්නට නොයෙදුන යම් ඉඩම් රජ සත්ක ඉඩම් හැටියට උන්නාන්සේගේ අත්සන ඇති ලියවිල්ලකින් උන්නාන්සේ විසින් ප්‍රකාශ කරණ බව මෙයින් දනගත යුතුයි.

ජේ. ජී. ප්‍රේසර්,
විශේෂ මනත්‍රීඥාපනතක් නොමැතිව.

ඉඩම්වල තොරතුරු.

උච්ච පලාතට අයිති උඩුකිඳ කොට්ඨාසයේ දෙසිවිටිපලාතකෝරලේ පෙරහෙට්ටිය යන ගම පිහිටා තිබෙන මීට අමුණාසු සහතික සිතියම්වල පෙනී යන මෙහි පහත දක්වන බිම්කවිටි, එනම්:—

M¹²_{19, 20, 27, 28} සිතියම්පත්‍රයට අඩංගු වූ:—

I.

මුල් සිතියම 30.

බිම්කවිටිය.	ඉඩමේ නම.	බිම්තරම. අ. රූ. ප.
111	පුරන්පඹෙහෙන	3 1 8

මීට මාසිම—උතුරට පඹෙකඳුරුද; නැගෙනහිරට බොගහපනතෙගෙදර මැණිකරල සහ නවත් අයවල් විසින් අයිතිවාසිකම් කියන පුරන්පඹෙවත්තද; පුරන්පඹෙ කිරිවත්තේ සහ නවත් අයවල් විසින් අයිතිවාසිකම් කියන පුරන්පඹෙඅරවද; දකුණට පුරන්පඹෙවත්තෙගෙදර පොඩිසිඳෙකද; සහ නවත් අයවල් විසින් අයිතිවාසිකම් කියන පුරන්පඹෙවත්තද; බස්නාහිරට රජසත්ක මනලපනතද; පි. හි. කවුගහ කෝරල විසින් අයිතිවාසිකම් කියන මනලවේපනතද.

இவ்வறிவித்தலின் தேதியாகிய 1902ம் வருஷ-ஆகஸ்ட் மாதம் 28ந் தேதியிலிருந்து மூன்று மாதத்திற்குள்ளாக இதன் கீழ் விவரித்திருக்கும் காணிகளை அல்லது அக்காணிகளின் லெவற்றையும் குறித்த உரித்தப் பேசுவோர்கள் யாருமிருந்தால், அவர்கள் 28 ம் பிரிவின்படி பரளான காணிகளின் சட்டங்களின் 1897, 1899, 1900 ம் வருஷங்களில் ஏற்படுத்திய சூறிப்பான உத்தியோகஸ்தர் முன்பாக காலி அவரது கந்தோரில் முகமுக மாய் அல்லது எழுத்து மூலமாக தெரிபட்டு மேற்படி காணிகளை அல்லது அவற்றின் லெவற்றையும் குறித்த யாதும் உரிமை அல்லது உடங்கை காண்பியாதிருந்தால், மேற்சொல்லிய சூறித்த உத்தியோகஸ்தர் தம்மில் சொல்லப்பட்ட கட்டளைச்சட்டங்களினால் தனக்குக் கொடுத்திருக்கும் தத்துவங்களைக்கொண்டு தன் கையொப்பம்மீட்டு எழுத்து மூலமாய் சொல்லப்பட்ட காணிகளை அல்லது அவைகளின் உரித்தைப் பேசப்பட்டவர்கள் வெளிப்படா விடில் முடிச்சூரிய ஆணமென்று வெளியரக்கப்படுத்துவார்.

ஜே. ஜி. பெரோஸர்,
சூறிப்பான உத்தியோகஸ்தர்.

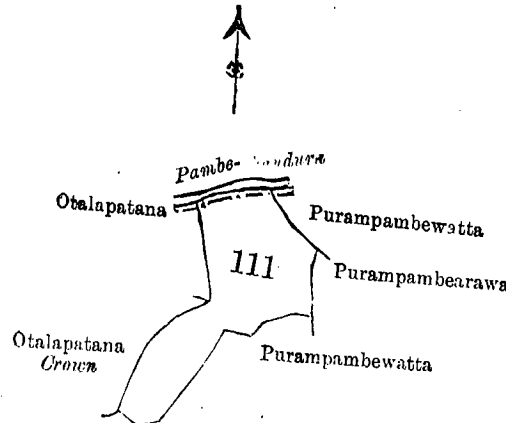
சொல்லப்பட்ட காணிகளின் விவரம்.

ஊவா மாகாணத்தின் உடுக்கிந்தை பகுதியில் தெஹிவினிப்பலாத்தைக் கோறளையச்சேர்ந்த பெறறெண்டிய என்னும் கிராமத்திலுள்ள இதன் கீழ் சொல்லப்படும் காணித்துண்டிகள், அந்தாவது இத்தோடணைத்துக் குறிக்கப்பட்டு உறுதிப்படுத்திய டாப்புகளில் விவரிக்கப்பட்டிருக்கின்றன :—

M_{19, 20, 27, 28}¹² ம் அளவுக்கடதாசியில், I.

தண்டு.	பிரதமபடத்து இலக்கம் 30	விசாலம்.
111	காணியினது பெயர்.	ஏ. ரூ. ப.
...	புறன்பம்வேகை	...
		3 1 8

எல்லை, வடக்கு-பம்வேகந்தர ; கிழக்கு-போகாப்பத்தனெகெதற மெனிக்களையும் சிலபேர்களும் உரித்துபேசும் புறன்பம்பேவத்த, புறன்பம்பே கிரிவந்தேயும் சிலபேர்களும் உரித்துபேசும் புறன்பம்பேஅறவ ; தெற்கு-புறன்பம்பேவத்தேகெதறப் பொடிசின்னெவும் சிலபேர்களும் உரித்துபேசும் புறன்பம்பேவத்த ; மேற்கு-அரசாட்சிக்குள்ள ஒத்தலப்பத்தன, பீ. பி. கட்டுகாக்கோறளை உரித்துபேசும் ஒத்தலாவெப்பத்தன.



Scale of 8 Chains to an Inch.

Situation : Perahitiya village in Udukinda division of Dehiwinipitiya korale.

Preliminary plan 30.

Lot.	Name of Land.	Extent.
		A. R. P.
111	Puranpambehena	3 1 8

Surveyor-General's Office,
Colombo, September 11, 1902.

Sheet M_{19, 20, 27, 28}¹²

P. D. WARREN,
Assistant Surveyor-General.

II.

Preliminary plan 30.

Lot.	Name of Land.	Extent.
		A. R. P.
73	Bogahahelapatana	2 2 38

on sheet M_{3, 4, 11, 12}¹² and bounded as follows : on the north by Bogahahelawatta claimed by Idamegedara Siyatu and others ; on the east by the Katukitulekandura ; on the south by Bogahahelapatana belonging to Crown ; and on the west by the water-course.

M_{3, 4, 11, 12}¹² கிடிகுமபறவெ அமெலுபு :—

நெகலிசை.	இலக் 30.	நெகலிசை.
73	பொகாஹலபத்தா	ஏ. ரூ. ப.
...
		2 2 38

தெற்கு-அரசாட்சிக்குள்ள ஒத்தலப்பத்தன, பீ. பி. கட்டுகாக்கோறளை உரித்துபேசும் ஒத்தலாவெப்பத்தன.

M_{3, 4, 11, 12}¹² ம் அளவுக்கடதாசியில்,

பிரதமபடத்து இலக்கம் 30.

தான் F.

காணியினது பெயர்.

வீசாலர்.

ஏ. ஸ். ப.

73

...

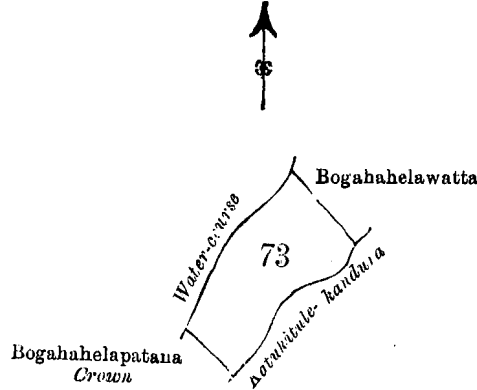
போகாஹெலப்பத்தன

...

...

2 2 38

எல்லை, வடக்கு-இடமேகெதற சியாத்துவும் சிலபேர்களும் உரித்துபேசும் போகாஹெலவத்த; கிழக்கு- ட்டிக்கித்துலேசுரூ; தெற்கு-அரசாட்சிக்குள்ள போகாஹெலப்பத்தன; மேற்கு-நீர்வாய்க்கால்.



Scale of 8 Chains to an inch.

Situation : Perahitiya village in Udukinda division of Dehiwinipalata korale.

Preliminary plan 30.

Lot.	Name of Land.	Extent. A. R. P.
73	Bogahahelapatana	2 2 38

Surveyor-General's Office,
Colombo, September 11, 1902.

Sheet M_{3, 4, 11, 12}¹²

P. D. WARREN,
Assistant Surveyor-General.

III.

Preliminary plan 30.

Lot.	Name of Land.	Extent. A. R. P.
33	Kudumiriswelarawa <i>alias</i> Galgodahenapatana	0 0 37

on sheet M_{3, 4, 11, 12}¹² and bounded as follows : on the north by Galgodahenapatana belonging to Crown; on the east by Galgodahenapatana belonging to Crown; on the south by Asweddumegodapatana belonging to Crown; and on the west by Kudumiriswelarawa claimed by Aralugaha-arawe Kiriwante.

M_{3, 4, 11, 12}¹² சிவியல்பத்து அடிகளில் :—

மீள் சிவியல் 30.

சிவியல்பத்து.

ஒவ்வொரு பகுதி.

விவரம்.

ஏ. ஸ். ப.

33

...

கிழக்கு-அரசாட்சிக்குள்ள கல்கொடகே?னப்பத்தன

...

0 0 37

மேற்கு-அரசாட்சிக்குள்ள கல்கொடகே?னப்பத்தன; கிழக்கு-அரசாட்சிக்குள்ள கல்கொடகே?னப்பத்தன; தெற்கு-அரசாட்சிக்குள்ள கல்கொடகே?னப்பத்தன; மேற்கு-அரசாட்சிக்குள்ள கல்கொடகே?னப்பத்தன.

M_{3, 4, 11, 12}¹² ம் அளவுக்கடதாசியில்,

பிரதமபடத்து இலக்கம் 30.

தான் F.

காணியினது பெயர்.

வீசாலர்.

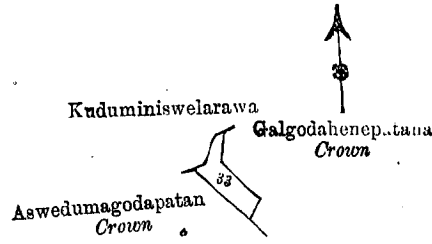
ஏ. ஸ். ப.

33

..

குடியிருப்பவ்வெல்லாறு அல்லது கல்கொடகே?னப்பத்தன 0 0 37

எல்லை, வடக்கு-அரசாட்சிக்குள்ள கல்கொடகே?னப்பத்தன; கிழக்கு-அரசாட்சிக்குள்ள கல்கொடகே?னப்பத்தன; தெற்கு-அரசாட்சிக்குள்ள கல்கொடகே?னப்பத்தன; மேற்கு-அரசாட்சிக்குள்ள கல்கொடகே?னப்பத்தன.



Scale of 8 Chains to an Inch.
 Situation : Perahitiya village in Udukinda division of Dehiwinipalata korale.
 Preliminary plan 30.

Lot.	Name of Land.	Extent. A. R. P.
33	Kudumiriswelarawa <i>alias</i> Galgodahenapatana	0 0 37

Sheet M₃, 4, 11, 12

Surveyor-General's Office,
 Colombo, September 11, 1902.

P. D. WARREN,
 Assistant Surveyor-General.

IV.
 Preliminary plan 30.

Lot.	Name of Land.	Extent. A. R. P.
94	Kumbalarawahena ...	1 0 0

on sheet M_{19, 20, 27, 28}¹² and bounded as follows: on the north by the footpath; on the east by the Pallewelakumbura claimed by Kumbalarawe Siribaddane, the Pitakandura; on the south by Ettala-arawa claimed by Malitte Vihare; and on the west by the village limit of Kurukude.

¹²
 19, 20, 27, 28 සිතියමට අඩංගු :-

මුල් සිතියම 30.

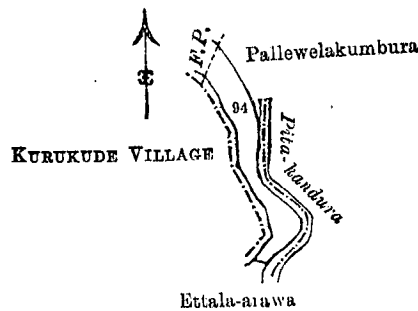
බිම්කරවිය.	ඉඩමේ නම.	විමරම. අ. ර. ප.
94	කුඹල්අරවේන	1 0 0

මීට මාසිම—උතුරට අභිපාරද; නැගෙනහිරට කුඹල්අරවේ සිරිබද්දන විසින් අසිතිවාසිකම් කියන පල්ලේවෙලකුඹුරද, පිටකඳුරද; දකුණට මලිත්තේ විහාරේ විසින් අසිතිවාසිකම් කියන ඇත්තලඅරවද; බස්නාහිරට කුරුකුදෙගමඉමද.

¹²
 M_{19, 20, 27, 28} ම අඟවුණුකොටුවේ,

නම.	පිරිමසුණු ඉලකම 30. කාණිභිනනා පෙයාර්.	විමරම. අ. ර. ප.
94	කුඹල්අරවේන	1 0 0

ඉබ්බේ, වැට්ටු-අභිපාරද; සිමුණු-කුරුකුදෙගම භිරිවත්තේන උරුමපෙයාර් පස්සෙලෙලෙකුමපුර, පිටකඳුර; මෙරු-මහල්දෙව්කොට්ටේ උරුමපෙයාර් ඉත්තලඅරව; මෙරු-කුරුකුදෙගම ඉබ්බේ.



Scale of 8 Chains to an Inch.
 Situation : Peratiya village in Udukinda division of Dehiwinipalata korale.
 Preliminary plan 30.

Lot.	Name of Land.	Extent. A. R. P.
94	Kumbalarawahena	1 0 0

Surveyor-General's Office,
 Colombo, September 11, 1902.

Sheet M_{19, 20, 27, 28}¹²

P. D. WARREN,
 Assistant Surveyor-General.