

SUPPLEMENT

TO

The Ceylon Government Gazette,

PART III.

TUESDAY, DECEMBER 23, 1902.

DE UNDER THE WASTE LANDS ORDINANCES, 1897, 1899, AND 1900.

notice, that unless within three months from the 28th day of November, 1902, the persons, if any, who claim any interest in the lands hereinafter mentioned or in any one or more of such lands, make claim in person or in writing to the Special Officer appointed under section 28 of "The Waste Lands Ordinances, 1897, 1899, and 1900," at his office at Galle:

that the said lands or such of them, as to which no claim has been made, are the property of the Crown.

J. G. FRASER,
Special Officer.

Description of Lands referred to.

The following lots, situated in the village of Pattiyaedara in Dehiwinipalata korale of the Udukinda division, in the Province of Uva, as described in the annexed certified tracings:—

1.
Preliminary plan 31.

Lot.	Name of Land.	Extent. A. R. P.
115 ...	Pitakandurehena ...	3 3 27

M_{19, 20, 27, 28}^a bounded as follows: on the north by Inikepubedda belonging to Crown, Maragastennepatana belonging to Crown; on the east by Maragastennepatana belonging to Crown, the Maragastennekandura; on the south by Maragastennekandura, Ambagahamullekumbura claimed by M. B. Katugaha, Pitakandurakumbura claimed by Kirioruwegedara; and on the west by the Inikepubeddekandura.

102 ක් දින තුළ 1902 මැද 28 වෙනි දින පටන් පැවැත්වෙන ලදී. මෙහි පහත දක්වන ඉඩම් ප්‍රධාන වශයෙන් ඉන් එකකට නොහොත් වැඩිගණනකට යම් අයිතිවාසිකමක් තිබෙන යම් ඉඩමක් ඒ අය විසින් මුද්‍රිතව සම්බන්ධ වන 1897, 1899 සහ 1900 ආඥාපනත්වල 28 වෙනි ක්‍රමදේශයට පත්කර ඇති විශේෂ මනානුකූලයානන්තරයෙන් ගාල්ලේ කන්තෝරුවේදී ගාල්ලේ ඉදිකිරීමට ඇතිව පෙනීසිට ගෝලියවිල්ලකින් එකී ඉඩම්වලට නොහොත් ඊට ඇති ආවේණික කිසි අයිතිවාසිකමක් පෙන්වා සිටිනට නොයෙදෙනොත්, එකී විශේෂ මනානුකූලයානන්තරයෙන් ඉඩමකි ආඥාපනත්වලින් ලැබී තිබෙන බලවල ප්‍රකාරයට, අයිතිවාසිකම් නොකියාපු එකී ක්‍රමදේශයේ අයිතිවාසිකමක් ගෙනහැර දක්වනට නොයෙදෙන සෑම ඉඩම් රජසන්තක ඉඩම්) උන්තරයෙන් අත්සන ඇති ලියවිල්ලකින් උන්තරයේ විසින් ප්‍රකාශකරණ බව මෙයින් සඳහන් වේ. ජී. ජේ. ජේ. විශේෂ මනානුකූලයානන්තරයේය.

ඉඩම්වල තොරතුරු.
ඉඩම්වලට අයිති උඩුකිඳු කොට්ඨාසයේ දෙහිවිහිපලොව කෝරලේ පවිටියගෙදර යන ගම තිබෙන මීට අමුණාපු සහතික සිතියම්වල පෙනීයන මෙහි පහත දක්වන බිම්කට්ටි, එනම්:—

12
M_{19, 20, 27, 28} සිතියම්පත්‍රයට අඩංගු වූ:—

බිම්කට්ටිය.	මුල් සිතියම 31. ඉඩමේ නම.	බිම්තරම. අ. රූ. ප.
115 ...	පිටකදුරේහේන ...	3 3 27

මීට මාසිම—උතුරට රජසන්තක ඉතිකැපුබද්ද, රජසන්තක මාරගස්තැන්නේ පහණද; නැරට රජසන්තක මාරගස්තැන්නේ පහණද, මාරගස්තැන්නේ කදුරද; දකුණට ඇ. බි. කට්ටි 3න් අයිතිවාසිකම් කියන පිටකදුරේ අඹගහමුල්ලේ කුඹුරද, කිරිමරුවේගෙදර කිරිබන්ඩා අයිතිවාසිකම් කියන පිටකදුරේකුඹුරද; බස්නාගුරට ඉතිකැපුබද්දේ කදුරද.

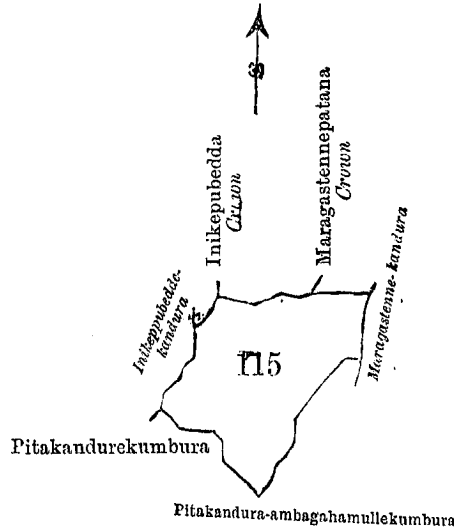
1902 වැඩිදුරටත් දෙසැම්බර් 1902 මැද 28 වන දින පටන් පැවැත්වෙන ලදී. මෙහි පහත දක්වන ඉඩම් ප්‍රධාන වශයෙන් ඉන් එකකට නොහොත් වැඩිගණනකට යම් අයිතිවාසිකමක් තිබෙන යම් ඉඩමක් ඒ අය විසින් මුද්‍රිතව සම්බන්ධ වන 1897, 1899, 1900 ම් වලට අදාළවන 28 වෙනි ක්‍රමදේශයට පත්කර ඇති විශේෂ මනානුකූලයානන්තරයෙන් ගාල්ලේ කන්තෝරුවේදී ගාල්ලේ ඉදිකිරීමට ඇතිව පෙනීසිට ගෝලියවිල්ලකින් එකී ඉඩම්වලට නොහොත් ඊට ඇති ආවේණික කිසි අයිතිවාසිකමක් පෙන්වා සිටිනට නොයෙදෙනොත්, එකී විශේෂ මනානුකූලයානන්තරයෙන් ඉඩමකි ආඥාපනත්වලින් ලැබී තිබෙන බලවල ප්‍රකාරයට, අයිතිවාසිකම් නොකියාපු එකී ක්‍රමදේශයේ අයිතිවාසිකමක් ගෙනහැර දක්වනට නොයෙදෙන සෑම ඉඩම් රජසන්තක ඉඩම්) උන්තරයෙන් අත්සන ඇති ලියවිල්ලකින් උන්තරයේ විසින් ප්‍රකාශකරණ බව මෙයින් සඳහන් වේ. ජී. ජේ. ජේ. විශේෂ මනානුකූලයානන්තරයේය.

சொல்லப்பட்ட காணிகளின் விவரம்.

ஊர்வா மாகாணத்தின் உடுக்கிந்தை பகுதியில் தென்வீனிப்பலாத்தைக் கோறையைச்சேர்ந்த பட்டியகெதற என்னும் கிராமத்திலுள்ள இதன் கீழ் சொல்லப்பட்டுக் காணியினதுகளை, அஃதாவது இத்தோடணத்துக் குறிக்கப்பட்டு உறுதிப்படுத்திய டாப்பில் விவரிக்கப்பட்டிருக்கின்றன :—

M ¹² _{19, 20, 27, 28}	ம அளவுக்கடதாசியில்,	I.	வீசாலம்.
துண்டு.	பிரதமபடத்து இலக்கம் 31.	எ. அ. பெ.	
115	... பிட்டகந்துரேகேன	3 3 27

எல்லை, வடக்கு-அரசாட்சிக்குள்ள இனிககெப்பெத்த, அரசாட்சிக்குள்ள மாறகஸதென்னேபத்தன; கிழக்கு-அரசாட்சிக்குள்ள மாறகஸதென்னேபத்தன, மாறகஸதென்னேகத்தூர; தெற்கு-எம். பி. கட்டுகா உரித்துபேசும் பிட்டகந்துரே, அம்பகாமுள்ளேரும்புர, கிரிஔறுவேகெதற கிரிவண்டா உரித்துபேசும் பிட்டகந்துரேரும்புர; மேற்கு-இனிககெப்பெத்தத்தகந்துர.



Scale of 8 Chains to an Inch.

Situation : Pattiyagedara vilago in Udukinda division of Dehiwinipalata korale.

Preliminary plan 31.

Lot.	Name of Land.	Extent.
115	... Pitakandurehena 3 3 27

Sheet M¹²_{19, 20, 27, 28}

Surveyor-General's Office,
Colombo, August, 5, 1902.

P. D. WARREN,
Assistant Surveyor-General.

II.

Preliminary plan. 31.

Lot.	Name of Land.	Extent.
118	... Pitakandurehena 0 0 30

on sheet M¹²_{19, 20, 27, 28}, and bounded as follows : on the north by the water-course ; on the east by Pitakandurekumbura claimed by Kirioruvededara Kiribanda ; on the south by the Pitakandura ; and on the west by Huriyagasellepatana belonging to Crown.

M¹²_{19, 20, 27, 28} கீழ்க்கண்டவாறு :—

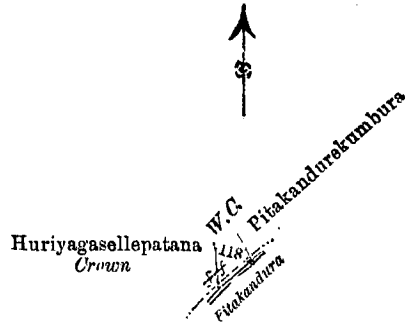
இல் கீழ்க்கண்ட 31.

நிலைப்பெயர்.	ஓடுவெயர்.	நிலைப்பெயர்.	ஏ. ரு. ப.
118	... பிடகந்துரேகேன	0 0 30

இவ் வாகி—கிழக்கு வகுப்புக்கால்; கிழக்கு-கிரிஔறுவேகெதற கிரிவண்டா உரித்துபேசும் பிட்டகந்துரேக்கும்புர; தெற்கு-பிட்டகந்துர; மேற்கு-அரசாட்சிக்குள்ள ஹூரியகஸதென்னேபத்தன.

M ¹² _{19, 20, 27,}	ம அளவுக்கடதாசியில்,	வீசாலம்.
துண்டு.	பிரதமபடத்து இலக்கம் 31.	எ. அ. பெ.
118	... பிட்டகந்துரேகேன ...	0 0 30

எல்லை, வடக்கு-நீர்வாய்க்கால்; கிழக்கு-கிரிஔறுவேகெதற கிரிவண்டா உரித்துபேசும் பிட்டகந்துரேக்கும்புர; தெற்கு-பிட்டகந்துர; மேற்கு-அரசாட்சிக்குள்ள ஹூரியகஸதென்னேபத்தன.



Scale of 8 Chains to an Inch.
 Situation : Pattiyagedara village in Udukinda division of Dehiwinipalata korale.
 Preliminary plan 31.

Lot.	Name of Land.	Extent. A. R. P.
118	Pitakandurahena	0 0 30

Sheet M_{19, 20, 27, 28}¹²

Surveyor-General's Office,
 Colombo, August 5, 1902.

P. D. WARREN,
 Assistant Surveyor-General.

III.

Preliminary plan 31.

Lot.	Name of Land.	Extent. A. R. P.
119	Huriyagasellehena	1 1 31

On sheet M_{19, 20, 27, 28}¹² and bounded as follows : on the north and east by Huriyagasellepatana belonging to Crown ; on the south by the Pitakandura ; on the west by Huriyagasellekumbura claimed by Kirioruwegedara Heen Banda and others.

M_{19, 20, 27, 28}¹² සිතියම්පත්‍රයට අඩංගුවූ :—

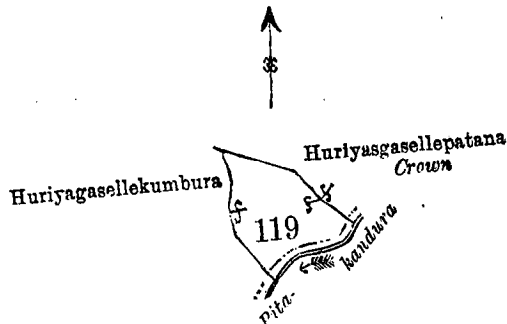
බටහිරපස.	මුල් සිතියම 31.	විමතරම.
119	ඉඩමේ නම.	අ. ර. ප.
...	හුරියගසේපාල්ලේහෙන	1 1 31

මීට වැඩිම—උතුරට සහ නැගෙනහිරට රාජසත්‍යක හුරියගසේපාල්ලේ පතනද ; දකුණට පිට කඳුරද ; බස්නාහිරට කිරිමරුවේගෙදර හිත්බන්ඩා සහ නවත් අස විසින් අසිතිවාසිකම් කියන හුරිය ගසේපාල්ලේ කුඹුරද.

M_{19, 20, 27, 28}¹² ම අளவுக்கඳනාසියில்,

තුණරු.	විරතමපදත්තු මිලக்கම 31.	විචාරය.
119	කාණිචිනතු පෙයාර්.	අ. ර. ප.
...	හුරියගසේපාල්ලේහෙන	1 1 31

ආලෝක, වැටුප්පිටි කිරීමට—අරභාදිසිටුකුණු හුරියගසේපාල්ලේපත්තන ; මෙහිපිටිපිටිකුණු ; මෙහිපිටිපිටිකුණු වෙලෙකුණු සඳහාදාම සිවපොරුකුණු සඳහාදාම හුරියගසේපාල්ලේපත්තන.



Scale of 8 Chains to an Inch.
 Situation : Pattiyagedara village in Udukinda division of Dehiwinipalata korale.
 Preliminary plan 31.

Lot.	Name of Land.	Extent. A. R. P.
119	Huriyagasellehena	1 1 31

Sheet M_{19, 20, 27, 28}¹²

Surveyor-General's Office,
 Colombo, August 5, 1902.

P. D. WARREN,
 Assistant Surveyor-General.