

சொல்லப்பட்ட காணிகளின் விவரம்.

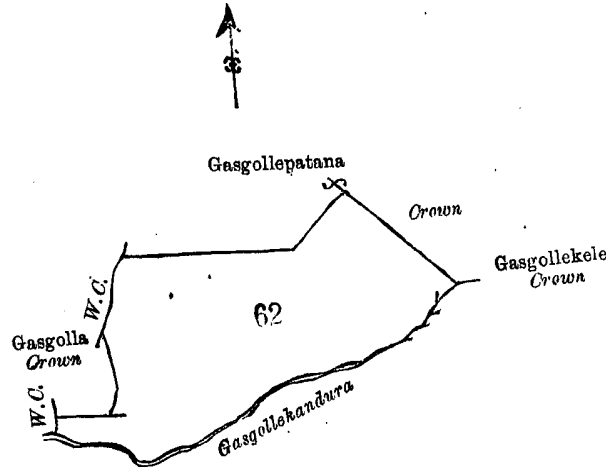
ஊர்வா மாகாணத்தின் உடுக்கிந்தை பகுதியில் தெழிவினிப்பலத்தைக் கோறளையைச்சேர்ந்த பட்டியகெதற என் னும் கிராமத்திலுள்ள இதன் கீழ் சொல்லப்படும் காணித்துண்டுகள், அஃதாவது இத்தோடணத்துக்குக் குறிக்கப்பட்டு உறு திப்படுத்திய டாப்புகளில் விவரிக்கப்பட்டிருக்கின்றன :—

M¹²_{19, 20, 27, 28} ம் அளவுக்கடநாசியில், I.

பிரதமபட்டத்து இலக்கம் 31.

துண்டு.	காணியினது பெயர்.	விசாலம்.
62 ...	கஸகொல்ல	ஏ. அ. ப. 9 2 30

எல்லை, வடக்கும் கிழக்கும்-அரசாட்சிக்குள்ள கஸகொல்லேபத்தன; தெற்கு-அரசாட்சிக்குள்ள கஸகொல்லேகெ லே, கஸகொல்லேகந்தூர; மேற்கு-அரசாட்சிக்குள்ள கஸகொல்ல (64 ம் துண்டு), நீர்வாய்க்கால், அரசாட்சிக்குள்ள கஸ கொல்லேபத்தன.



Scale of 8 Chains to an Inch.

Situation: Pattiyagedara village in Udukinda division of Dehiwinipalata korale.

Preliminary plan 31.

Lot.	Name of Land.	Extent.
A. R. P.		A. R. P.
62 ...	Gasgolla	9 2 30

Surveyor-General's Office, Colombo, August 5, 1902. Sheet M¹²_{19, 20, 27, 28} P. D. WARREN, Assistant Surveyor-General

II.

Preliminary plan 31.

Lot.	Name of Land.	Extent.
A. R. P.		A. R. P.
79 ...	Pitahagoda	17 2 0
79a ...	Do.	0 0 30
		<u>17 2 30</u>

on sheet M¹²_{19, 20, 27, 28} and bounded as follows; on the north by Bulatgahagedarawatta claimed by Egoda-arawegedara Punchirala Arachchi, Mahakumbura belonging to Mahagedara Siyatu, the water-course, the Dikrodakandura; on the east by Pitahakumbura claimed by Pallegedara Siribadda and others; on the south by Pitahakumbura claimed by ditto, the foot-path, Pansalewatta claimed by Warakadande Pansala; on the west by the Gansabhawa road from Ellewella to Bandarawella.

M¹²_{19, 20, 27, 28} சிவியுபதுயவ அபிமொழி :—

மூல சிவியும 31.

விமுகபிச.	ஓவிலை வம.	நிதிரம.
		ஏ. ர. ப.
79 ...	பிவகலொவ	17 2 0
79a ...	சும	0 0 30
		<u>17 2 30</u>

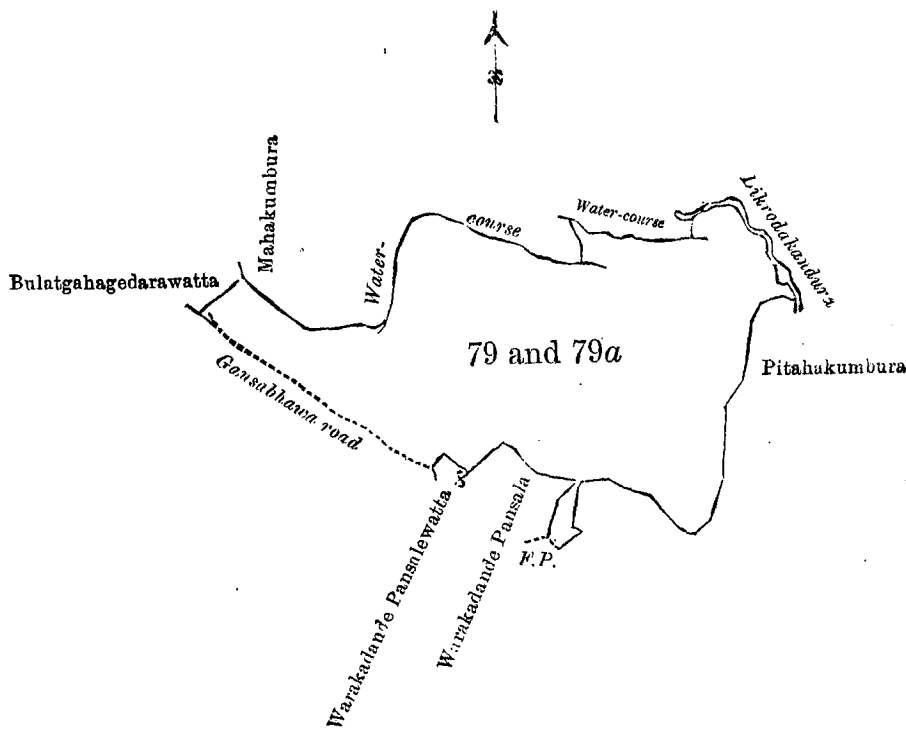
திம மூசுதி—புதுரவ சிலொவபுருவெலெடர பூய்விருள புரவிவிரு விசின் அசினிவாசிகமதி கிசன பூருவ் டகலெடர வந்நட, மகலெடர சிசுயு விசின் ருரம கிசன மகலுறுரடி, வதுர லெசுவடி, சீந்நெடி ஊடு ரடி, துலெவகிர்வ பல்லைலெடர சிசுலெடி சல தவன் ஈச விசின் அசினிவாசிகமதி கிசன பிவகலுறுரடி; டயுநவ சிம ஈச விசின் அசினிவாசிகமதி கிசன பிவகலுறுரடி, அசியாரடி, வரகாடய்வே பன்சலு விசின் அசினிவாசிகமதி கிசன பன்சலெல் வந்நட; லெசுவகிர்வ ஈரலைலெலு கிவ லெவியர்வெலு வன மலிசலா பாரடி.

M¹²_{19, 20, 27, 28} ம் அளவுக்கடதாசியில்,

பிரதமபடத்து இலக்கம் 31.

குண்டு.	காணியினது பெயர்.	விசாலம். ஏ. ரு. ப.
79	பிட்டககொட	17 2 0
79a	ஷை	0 0 30
		17 2 30

எல்லை, வடக்கு-எகொடஅருவேகெதற புஞ்சிறுல ஆரச்ச்சி உரித்துப்பேசும் புலத்தகாகெதறவத்த, மககெதற சீயாத் துடைய மககும்புர. நீர்வாய்க்கால், திக்றொடகந்தற; கழக்கு-பல்வேகெதற கிரிபத்தெயும் கிலபோர்களும் உரித்துப்பேசும் பிட்டககும்புர; தெற்கு-மேற்சொல்லியவர்கள் உரித்துப்பேசும் பிட்டககும்புர. அடிபாதை, வறக்காதண்டேபன்ஸல உரித்துப்பேசும் பன்சல்லவத்த; மேற்கு-எல்லைவெல்லியவருந்து பண்டாரவெலக்குபோகும் கம்சபாரோட்டு.



Scale of 8 Chains to an Inch.

Situation : Pattiyagedara village in Udukinda division of Dehiwinipalata korale.

Preliminary plan 31.

Lot.	Name of Land.	Extent. A. R. P.
79	Pitahagoda	17 2 0
79a	Do	0 0 30
		17 2 30

Surveyor-General's Office,
Colombo, August 5, 1902.

Sheet M¹²_{19, 20, 27, 28}

P. D. WARREN,
Assistant Surveyor-General.

III.
Preliminary plan 31.

Lot.	Name of Land.	Extent. A. R. P.
81	Gedigahahinnehena <i>alias</i> Pansalahena	0 2 30

on sheet M¹²_{19, 20, 27, 28} and bounded as follows : on the north by the footpath ; on the east by the footpath and Pansalawatta claimed by Warakadanda Pansala ; on the south by Gedigahahinnewatta claimed by Pallegedara Tikirala Gamarala ; on the west by Gedigahahinnepatana belonging to Crown.

M¹²_{19, 20, 27, 28} சிவியமெ அவினது :—

சிவியமெ.	இலக் கிவியமெ 31.	விவியமெ.
81	கெடிகாஹினேனே லிவியமெ பன்சலாஹெ	0 2 30

தெ மாகிவ—ரூபுரெ அவிசாரடி; வுலெகூரூரெ அவிசாரடி, விரகாடிவெ பன்சலா லிவிய அவிவிலாசி கவி கிவிய பன்சலா லிவியடி; டிவிய பன்சலா லிவிய லிவிய அவிவிலாசி கிவிய அவிவிலாசி கிவிய கிவிய கெடிகாஹினேனே லிவியடி; வசுவாகிரெ ரெவசுவாகிரெ கெடிகாஹினேனே லிவிய.

M¹²_{19, 20, 27, 28} ம் அளவுக்கடதாசியில்,

பிரதமபடத்து இலக்கம் 31.

சூண்டு.

காணியினது பெயர்.

விசாலம்.

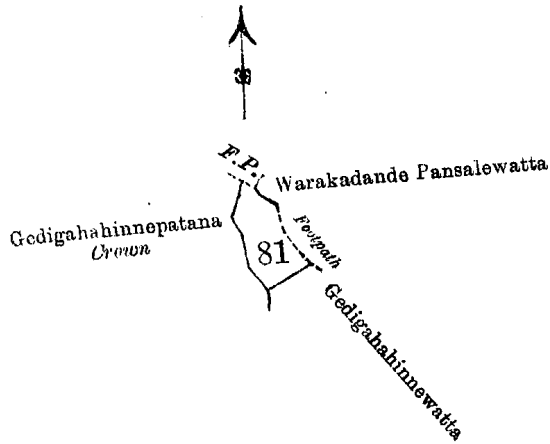
81

... கெடிகாஹின்னேகேன அல்லது பன்சலகேன

ஏ. ரூ. ப.

... 0 2 30

எல்லை, வடக்கு-அடிபாதை; கிழக்கு-அடிபாதை, வறக்காதண்டே பன்சல உரித்துப்பேசும் பன்சலெவத்த; தெற்கு-பல்லெகெதற டிக்கிரைவ கமறல உரித்துப்பேசும் கெடிகாஹின்னேவத்த; மேற்கு-அரசாட்சிக்குள்ள கெடிகாஹின்னேவத்த.



Scale of 8 Chains to an Inch.

Situation : Pattiyagedara village in Udukinda division of Dehiwinipalata korale.

Preliminary plan 31.

Lot.	Name of Land.	Extent. A. R. P.
81	Pansalehena alias Gedigahahinnehena	0 2 30

Sheet M¹²_{19, 20, 27, 28}

Surveyor-General's Office,
Colombo, August 5, 1902.

P. D. WARREN,
Assistant Surveyor-General.

IV.

Preliminary plan 31.

Lot.	Name of Land.	Extent. A. R. P.
84	Watagoda	2 2 11
85	Watagodapatana	1 2 18
		4 0 29

on sheet M¹²_{19, 20, 27, 28} and bounded as follows: on the north by Gollearawa claimed by Mahagedara Mutumenika, Asweddumekumbura claimed by Mahakumbure Dingiri Menika and others, Asweddumekumbura claimed by Pallegedara Siribadda; on the east by Asweddumekumbura claimed by Pallegedara Tikirala Gamarala, Medakumbura claimed by Mahagedara Ukku Banda; on the south and west by Mahakumbura claimed by Pallegedara Tikirala Gamarala and others.

M¹²_{19, 20, 27, 28} சீகிசுமபனுட அவி.ஒ.பு. :-

உருத் சீகிசும 31.

விவரிப்பெயர்.	ஒடுமெ து.	விவரிப்பெயர்.	விவரிப்பெயர்.	விவரிப்பெயர்.	விவரிப்பெயர்.
84	...	வடுவெடு	2 2 11
85	...	வடுவெடுபெயறு	1 2 18
					4 0 29

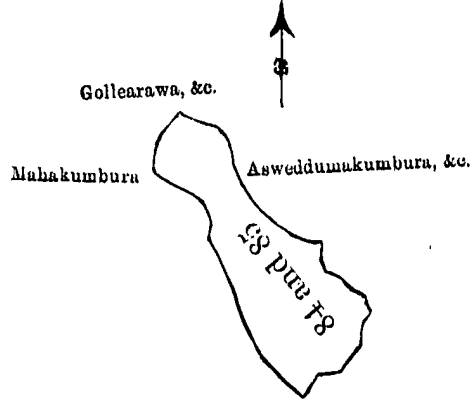
மேலே கூறிய—புறநடு மகனெடர் மூகூழிசு அகிவிவாசிகம கிசுன யெசுசெடர்வடு, மகனெடர் சீகிசுமபனுட சக துவிந் அசுவிசு விசுந் அகிவிவாசிகம கிசுன அசுவிவடுமெ துதிரடு, பசுசெடர்வெடர் சீகிசுமபனுட விசுந் அகிவிவாசிகம கிசுன அசுவிவடுமெ துதிரடு; வடுவெடுவடுவடு பசுசெடர்வெடர் விசுந் பசுசெடர்வெடர் அகிவிவாசிகம கிசுன அசுவிவடுமெ துதிரடு, மகனெடர் பசுசெடர்வெடர் அகிவிவாசிகம கிசுன அசுவிவடுமெ துதிரடு சக துவிந் அசு அகிவிவாசிகம கிசுன மகனெடர்

M_{19, 20, 27, 28}¹² ம் அளவுக்கடநாளியில்,

பிரதமபடத்துத் தலைக்கண் 31.

சுண்ணு.	காணியினது பெயர்.	விசாலம்.
		அ. ர. ப.
84	வட்டகொட	2 2 11
85	வட்டகொடபத்தன	1 2 18
		4 0 29

எல்லை, வடக்கு-மககெதற முத்துமெனிக்கா உரித்துபேசும் கொல்லேஅறைய, மககும்புரே முன்னிர் மெனிக்காவும் சிலபேர்கலும் உரித்துபேசும் அளவெத்துமேகும்புர, பலல்கெதற ஸிரிபெத்தெ உரித்துபேசும் அளவெத்துமேகும்புர; கிழக்கு-பலல்கெதற முக்கிரல கமறல உரித்துபேசும் அளவெத்துமேகும்புர, மககெதற உக்குவண்டா உரித்துபேசும் மெதகும்புர; தெற்கும் மேற்கும்-பலல்கெதற முக்கிரல கமறலையும் சிலபேர்கலும் உரித்துபேசும் மககும்புர.



Scale of 8 Chains to an Inch.

Situation: Pattiyagedara village in Udukinda division of Dehiwiniपालता korala
Preliminary plan 31.

Lot.	Name of Land.	Extent.
		A. R. P.
84	Watagoda	2 2 11
85	Watagodapatana	1 2 18
		4 0 29

Surveyor-General's Office,
Colombo, August 5, 1902.

Sheet M_{19, 20, 27, 28}¹²

P. D. WARREN,
Assistant Surveyor-General.