

SUPPLEMENT

TO

The Ceylon Government Gazette,

PART III.

TUESDAY, DECEMBER 23, 1902.

NOTICE UNDER THE WASTE LANDS ORDINANCES, 1897, 1899, AND 1900.

TAKE notice, that unless within three months from the 5th day of December, 1902, the persons, if any, who claim any interest in the lands hereinafter mentioned or in any one or more of such lands, make claim in person or in writing to the said lands or to some interest therein to the Special Officer appointed under section 28 of "The Waste Lands Ordinances, 1897, 1899, and 1900," at his office at Galle:

Such Special Officer, in pursuance of the powers vested in him by the said Ordinances, will declare by writing under his hand that the said lands or such of them, as to which no claim has been made, are the property of the Crown.

J. G. FRASER,
Special Officer.

Description of Lands referred to.

The following lots, situated in the village of Perahettiya in the Dehiwinipalata korale of the Udukiuda division, in the Province of Uva, as described in the annexed certified tracings:—

1.

Preliminary plan 30.

Lot.	Name of Land.	Extent A. R. P.
27	Batawelapatana	4 2 34

on sheet M_{3, 4, 11, 12}¹², and bounded as follows: on the north by Batawelawatta claimed by Batawalagedara Kiriwante; on the east by the water-course, Batawalapatana belonging to Crown, the water-course, on the south by Batawelapatana belonging to Crown, the water-course; and on the west by the water-course, Uda-arawa claimed by Bogalapatana Appuhami, the water-course.

විෂි 1902 ක්වූ දෙසැම්බ් මස 5 වෙනි දින පවත් කුන්මාසයක් ඇතුලතදී මෙහි පහත දක්වන ඉඩම්වලට නොහොත් ඉන් එකකට නොහොත් වැඩිගණනකට යම් අයිතිවාසිකමක් තිබෙන යම් අයෙක් ඇත්නම් ඒ අය විසින් මුඩුබිම් සම්බන්ධව විෂි 1897, 1899 සහ 1900 ආඥාපණ්ඩවල 28 වෙනි වගන්තියේ ප්‍රකාරයට පත්කරණු ලැබූ විශේෂ මහත්‍යවරයානන්තාන්තේයේ ගාල්ලේ කන්තෝරු වෙදි උත්තාන්තේයේ ඉදිරිපිටට ඇවිත් පෙනීසිට හෝ ලියවිල්ලකින් එකී ඉඩම්වලට නොහොත් ඊට ඇති යම් කොටසකට කිසි අයිතිවාසිකමක් පෙන්වා සිටින්නට නොදෙදනොත්, එකී විශේෂ මහත්‍යවරයානන්තාන්තේයට ඉහතකී ආඥාපණ්ඩවලින් ලැබී තිබෙන බලවල ප්‍රකාරයට, අයිතිවාසිකම් නොකියාපු එකී ඉඩම් එක්කෝ එසින් අයිතිවාසිකමක් ගණනැරදක්වන්නට නොදෙදන සෑම ඉඩම් රජසන්තක ඉඩම් භාවයට උත්තාන්තේයේ අත්සන ඇති ලියවිල්ලකින් උත්තාන්තේය විසින් ප්‍රකාශකරණ බව මෙයින් දනනන සුදාසි.

ජේ. ජී. ෆ්‍රේසර්,
විශේෂ මහත්‍යවරයානන්තාන්තේය.

ඉඩම්වල තොරතුරු.

උඩ පලාතට අයිති උඩුකිඳ කොවිටාසයේ දෙහිවිනිපලාතකෝරලේ පෙරහෙට්ටිය යන ගම පිහිටා තිබෙන මීට අමුණාපු සහතික සිතියම්වල පෙනෙන මෙහි පහත දක්වන බිම්කට්ටි, එනම්:—

1.

M_{3, 4, 11, 12}¹², සිතියම්පත්‍රයට අඩංගු වූ:—
මුල් සිතියම 30.

බිම්කට්ටිය.	ඉඩමේ නම.	බිම්තරම. අ. රූ. ප.
27	බටවෙලපහන	4 2 34

මට මාසිම—උතුරට බටවෙලගෙදර කිරිවත්තේ විසින් අයිතිවාසිකම් කියන බටවෙලවත්තද; නැගෙනහිරට වතුරබස්නාවද, රජසන්තක බටවෙලපහනද, වතුරබස්නාවද; දකුණට රජසන්තක බටවෙලපහනද, වතුරබස්නාවද; බස්නාඉරට වතුරබස්නාවද, බෝගහපහනේ; අපසුභාමි විසින් අයිතිවාසිකම් කියන උඩුඅරවද, වතුරබස්නාවද.

இவ்வறிவித்தலின் தேதியாகிய 1902 ம் ஆண்டு-ந்து மார்ச்சுமீ 5 ந் தேதியிலிருந்து மூன்று மாதத்திற்குள்ளாக இதன் கீழ் விவரித்திருக்கும் காணிகளை அல்லது அக்காணிகளின் வெவ்வேறையும் குறித்து உரித்துப்பேசுவோர்கள் யாருயிருந்தால், அவர்கள் 28 ம் பிரிவின்படி பாளான காணிகளின் சட்டங்களின் 1897, 1899, 1900 ம் வருஷங்களில் ஏற்படுத்திய குறிப்பான உத்தியோகஸ்தர் முன்பாக காலி அவரது கந்திராலில் முகமுமாய் அல்லது எழுத்து மூலமாக தெரிபட்டு மேற்படி காணிகளை அல்லது அவற்றி லெதையும் குறித்து யாதும் உரிமை அல்லது உடந்தை காண்பியாதிருந்தால், மேற்சொல்லிய குறித்த உத்தியோகஸ்தராக தம்மில் சொல்லப்பட்ட கட்டளைச்சட்டங்களினால் தனக்குக் கொடுத்திருக்கும் தத்துவங்களைக் கொண்டு தன் கையொப்பமிட்டு எழுத்து மூலமாய் சொல்லப்பட்ட காணிகளை அல்லது அவைகளின் உரித்தைப் பேசப் பட்டவர்கள் வெளிப்படாவிடில் முடிக்குரிய ஆதனமென்று வெளியரங்கப்படுத்துவார்.

ஜே. ஜி. பெரேஸர்,
குறிப்பான உத்தியோகஸ்தர்.

சொல்லப்பட்ட காணிகளின் விவரம்.

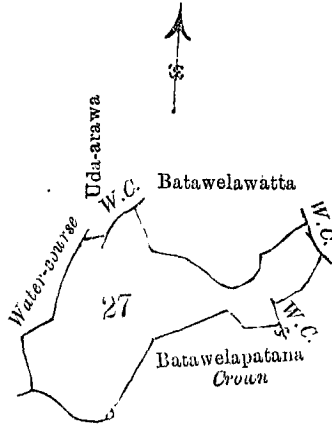
ஊவா மாகாணத்தின் உடுக்கிந்தை பகுதியில் தெழிவினிப்பலாந்தைக் கோறையைச்சேர்ந்த பெறறெட்டிய என் னும் கிராமத்திலுள்ள இதன் கீழ் சொல்லப்படும் காணித்துண்டுகள், அஃதாவது இத்தோடணத்துக் குறிக்கப்பட்டு உறு திப்படுத்திய டாப்புகளில் விவரிக்கப்பட்டிருக்கின்றன :-

M_{3, 4, 11, 12}¹² ம் அளவுக்கடதாசியில்,

I.

பிரதமபடத்து இலக்கம் 30.	வீசாலம்.
துண்டு. காணியினது பெயர்.	ஏ. ரூ. ப.
27 ... பட்டவெலப்பத்தன	... 4 2 34

எல்லை, வடக்கு-பட்டவலகெதற கிரிவனத்தே உரித்துபேசு பட்டவெலவத்த; கிழக்கு-நீர்வாய்க்கால், அரசாட்சி க்குள்ள பட்டவலப்பத்தன, நீர்வாய்க்கால்; தெற்கு-அரசாட்சிக்குள்ள பட்டவெலப்பத்தன, நீர்வாய்க்கால்; மேற்கு-நீர் வாய்க்கால், போகப்பத்தனே அப்புகாமி உரித்துபேசும் உடஅறவ, நீர்வாய்க்கால்.



Scale of 8 Chains to an Inch.

Situation : Perahetiya village in Udukinda division of Dehiwinipalata korale.

Lot.	Preliminary plan 30.	Extent.
27	Name of Land.	A. R. P.
...	Batawelapataka	... 4 2 34

Surveyor General's Office,
Colombo, September 11, 1902.

Sheet M_{3, 4, 11, 12}¹²

P. D. WARREN,
Assistant Surveyor General.

II.

Preliminary plan 30.

Not.	Name of Land.	Extent.
29	Batawelahena	A. R. P.
... 0 2 5

on sheet M_{3, 4, 11, 12}¹² and bounded as follows : on the north and east by Batawalakandura, on the south by Batawala- patana belonging to Crown, and on the west by the water-course.


M_{3, 4, 11, 12}¹² சிவியல் பதுயல் ஈபி.ஓ.டி. :-

உலர் சிவியல் 30.

நிலைபெயர்.	ஓயிலை கிழ.	நிலைபெயர்.
29 ...	வெவெருகெய	ஏ. ரூ. ப.
... 0 2 5

பெயர் மூலம்—புறவ சிவ கிழவெருகெய வெவெருகெய; ஈபி.ஓ.டி. கிழவெருகெய வெவெருகெய கிழவெருகெய வெவெருகெய.

M_{3, 4, 11, 12}¹² ம் அளவுக்கடதாசியில்,
 பிரதமபடத்து இலக்கம் 30. வீசாலம்.
 துண்டு. காணியினது பெயர். ஏ. அ. ப.
 29 ... பட்டவலகேன ... 0 2 5
 எல்லை, வடக்கும் கிழக்கும்-பட்டவலகந்தர; தெற்கு-அரசாட்சிக்குள்ள பட்டவலப்பத்தன; மேற்கு-நீர்வாய்க்
 கால்.



Scale of 8 Chains to an Inch.

Situation : Perahetiya village in Udukinda division of Dehiwinipalata korale.

Preliminary plan 30.

Lot.	Name of Land.	Extent. A. R. P.
29	Batawelahena	0 2 5

Surveyor General's Office,
 Colombo September 11, 1902.

Sheet M_{3, 4, 11, 12}¹²

P. D. WARREN,
 Assistant Surveyor General.

III.

Preliminary plan 30.

Lot.	Name of Land.	Extent. A. R. P.
83	Kandekumburehena	1 2 25

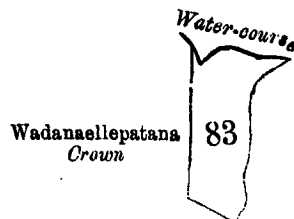
on sheet M_{19, 20, 27, 28}¹², and bounded as follows : on the north by the water-course ; on the east, south, and west by Wadana-
 allepatana belonging to Crown.

M_{19, 20, 27, 28}¹² கிணிகம்பறுசென அபிஷ்டி :—
 மூல கிணிகம்ப 30.

கிணிகம்புரிச.	ஒயிலெ நல.	கிணிகம்புரிச.
83	கண்டேகும்புரேசென	1 2 25

தென் மூலிகம்பு—கடற்கரம் வடிகால்புரிசென; கிழக்கு-மேற்கும்-அரசாட்சிக்குள்ள வடிகால் எல்லைப்பத்தன.

M_{19, 20, 27, 28}¹² ம் அளவுக்கடதாசியில்,
 பிரதமபடத்து இலக்கம் 30. வீசாலம்.
 துண்டு. காணியினது பெயர். ஏ. அ. ப.
 83 ... கண்டேகும்புரேசென ... 1 2 25
 எல்லை, வடக்கு-நீர்வாய்க்கால்; கிழக்கும் தெற்கும் மேற்கும்-அரசாட்சிக்குள்ள வடிகால் எல்லைப்பத்தன.



Scale of 8 Chains to an Inch.

Situation : Perahetiya village in Udukiinda division of Dehiwinipalata korale.

Lot.	Name of Land.	Extent. A. R. P.
83	Kandekumburehena	1 2 25

Surveyor General's Office,
Colombo, September 11, 1902.

Sheet M ¹² 19, 20, 27, 28

P. D. WARREN,
Assistant Surveyor General.

IV.

Preliminary plan 30.

Lot.	Name of Land.	Extent. A. R. P.
81	Kandekumburehena	2 3 2

on sheet M ¹² 19, 20, 27, 28, and bounded as follows : on the north by the village limit of Ellewela, on the east by Dansaltennepatana belonging to Crown, on the south by Kandekumbura claimed by Samuel Appu, and on the west by the Pambe-kandura.

M ¹² 19, 20, 27, 28 සිතියමට අඩංගු :—

මුළු සිතියම 30.

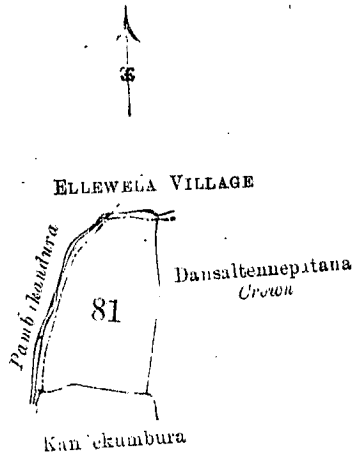
බිම්කම්පිටිය.	ඉඩමේ නම.	විලිකරම. අ. රූ. ප.
81	කන්දේකුඹුරේහෙන	2 3 2

මෙම මාසිම—උතුරට ඇල්ලේවෙලුනම්ඉමද; නැගෙනහිරට රාජසත්තක දන්සල්කැවනේපත
තද; දකුණට සාමේල්අප්පු විසින් අසිතිවාසිකම් කියන කන්දේකුඹුරද; බස්නාහිරට පඹෙකදුරද.

M ¹² 19, 20, 27, 28 ම අඟවුණුකඳුතාසිකම්,

කුණම.	වර්තමානවලට මුළුමනක 30. කාණියිනු පෙයාර්.	විලිකරම. අ. රූ. ප.
81	කන්දේකුඹුරේහෙන	2 3

ආලි, වැටිලි-ආලිවෙලුනම්ඉමද; නැගෙනහිරට රාජසත්තක දන්සල්කැවනේපත
තද; දකුණට සාමේල්අප්පු විසින් අසිතිවාසිකම් කියන කන්දේකුඹුරද; බස්නාහිරට පඹෙකදුරද.



Scale of 8 Chains to an Inch.

Situation : Perahetiya village in Udukiinda division of Dehiwinipalata korale.

Lot.	Name of Land.	Extent. A. R. P.
81	Kandekumburehena	2 3 2

Surveyor General's Office,
Colombo, September 11, 1902.

Sheet M ¹² 19, 20, 27, 28

P. D. WARREN,
Assistant Surveyor-General.