

சொல்லப்பட்ட காணிகளின் விவரம்.

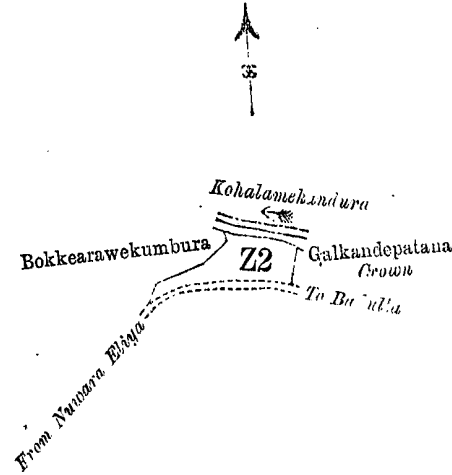
உடவா மாகாணத்தின் உடுக்கிந்தை பகுதியில் தெலிவினிப்பலாந்தைக் கோழையைச்சேர்ந்த ஓர் ஊர் கொல்லை என்னும் கிராமத்திலுள்ள இதன் கீழ் சொல்லப்படும் காணித்துண்டுகள், அந்தாவது இத்தோட்டைத்துக் குறிக்கப்பட்டு உறுதிப்படுத்திய டாப்புகளில் விவரிக்கப்பட்டிருக்கின்றன :—

I.

M_{3, 4, 11, 12} 12 ம் அளவுக்கடதாசியில்,

பிரதமபடத்து இலக்கம் 16. விசாலம்.
 துண்டு. காணியினது பெயர். ஏ. ஊ. ப.
 Z 2 ... பொக்கேஅறவேகேன ... 0 3 0

எல்லை, வடக்கு-கொஹொலானேக்கந்தர; கிழக்கு-அரசாட்சிக்குள்ள கல்கந்தேப்பத்தன; தெற்கு-நவறளவிய வீருந்து வதுலைக்குப் போகும் ரேட்டி; மேற்கு-வேறகம அப்பு உரித்துபேசும் பொக்கேஅறவேகும்புர.



Scale of 8 Chains to an Inch.

Situation : Hinnarangolle village in Udukinda division of Dehiwinipalata korale.

Preliminary plan 16.

Lot.	Name of Land.	Extent.
		A. R. P.
Z 2 ...	Bokkearawehena ...	0 3 0

Surveyor-General's Office,
Colombo, September 17, 1902.

Sheet M_{3, 4, 11, 12} 12

P. D. WARREN,
Assistant Surveyor-General.

II.

Preliminary plan 16.

Lot.	Name of Land.	Extent.
		A. R. P.
N 7 ...	Meda-arawehena ...	0 1 20

in sheet M_{3, 4, 11, 12} 12; and bounded on the north by the water-course, on the east and south by Medagodapatana belonging to Crown, on the west by Medagodapatana belonging to Crown, Meda-arawa claimed by Kudumahuwela Kiriwante.

M_{3, 4, 11, 12} 12 கிணியிப்பதுபு அவிவது :—

இலக் கிணியி 16.

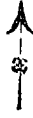
கிணியிப்பதுபு.	கிணியிப்பதுபு.	விசாலம்.
		ஏ. ரு. ப.
N 7 ...	மேடாஅறவேகேன ...	0 1 20

மேடாஅறவேகேன—மேடாஅறவேகேன வதுலைக்குப் போகும் ரேட்டி; மேற்கு-அரசாட்சிக்குள்ள கல்கந்தேப்பத்தன; தெற்கு-நவறளவிய வீருந்து வதுலைக்குப் போகும் ரேட்டி; மேற்கு-வேறகம அப்பு உரித்துபேசும் பொக்கேஅறவேகும்புர.

M_{3, 4, 11, 12} 12 ம் அளவுக்கடதாசியில்,

பிரதமபடத்து இலக்கம் 16. விசாலம்.
 துண்டு. காணியினது பெயர். ஏ. ஊ. ப.
 N 7 ... மெதஅறவேகேன ... 0 1 20

எல்லை, வடக்கு-நீர்வாய்க்கால்; கிழக்கும் தெற்கும்-அரசாட்சிக்குள்ள மெதகொடப்பத்தன; மேற்கு-அரசாட்சிக்குள்ள மெதகொடப்பத்தன, குழைகுவல கிணியிப்பதுபு உரித்துபேசும் மெதஅறவேகும்புர.



Scale of 8 Chains to an Inch.

Situation : Hinnaragolla village in Udukinda division of Dehiwinipalata korale.

Preliminary plan 16.

Lot.	Name of Land.	Extent. A. R. P.
N 7 ...	Meda-arawehena 0 1 20

Surveyor-General's Office,
Colombo, September 17, 1902.Sheet M_{3, 4, 11, 12}¹²P. D. WARREN,
Assistant Surveyor-General.

III.

Preliminary plan 16.

Lot.	Name of Land.	Extent. A. R. P.
U 2 $\frac{1}{2}$...	Moragollepatana <i>alias</i> Moragollehena 2 0 0

in sheet M_{3, 4, 11, 12}¹²; and bounded on the north by the Koholanekandura. on the east and south by Moragollepatana belonging to Crown, on the west by Moragollepatana belonging to Crown.

M_{3, 4, 11, 12}¹² சிவியම්பலயம் அலுவலர் :—

இல் சிவியம் 16.

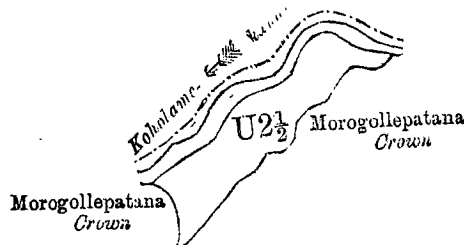
நிலைக்கல்	ஒய்வோ கல்.	நிலைக்கல்.
U 2 $\frac{1}{2}$...	மொரகொல்லேபதன நொல்கொன் மொரகொல்லேபதன	... 2 0 0

தேர் மொலிம்—கொல்லேபதன நொல்கொன் ; நொல்கொன் கொல்லேபதன கொல்லேபதன ; மொலிம் கொல்லேபதன கொல்லேபதன ; மொலிம் கொல்லேபதன கொல்லேபதன.

M_{3, 4, 11, 12}¹² ம் அளவுக்கல்-கொலியில்,

நுண்ம.	பிரதமபடத்து இலக்கம் 16. காணியினது பெயர்.	விசாலம். ஏ. அ. பெ.
U 2 $\frac{1}{2}$...	மொறகொல்லேபதன அல்லது மொறகொல்லேபதன	... 2 0 0

எல்ல, வடக்கு-கொலோலானேக்கல் தூர் ; கிழக்கும் தெற்கும்-அரசாட்சிக்குள்ள மொறகொல்லேபதன ; மேற்கு-அரசாட்சிக்குள்ள மொறகொல்லேபதன.



Scale of 8 Chains to an Inch.

Situation : Hinnaragolla village in Udukinda division of Dehiwinipalata korale.

Preliminary plan 16.

Lot.	Name of Land.	Extent. A. R. P.
U 2 $\frac{1}{2}$...	Moragollahena 2 0 0

Surveyor-General's Office,
Colombo, September 17, 1902.Sheet M_{3, 4, 11, 12}¹²P. D. WARREN,
Assistant Surveyor-General.

IV.

Preliminary plan 16.

Lot.	Name of Land.	Extent. A. R. P.
M 2	Migahatennepatana <i>alias</i> Bokkalamehena	1 3 20

in sheet M_{3, 4, 11, 12}¹²; and bounded on the north by Migahatennepatana belonging to Crown, Nugahatennewatta claimed by Pinarawe Kiriwante and others; on the east by Nugahatennewatta claimed by Pinarawe Kiriwante and others; on the south and west by Migahatennepatana belonging to Crown.

M_{3, 4, 11, 12}¹² சிவியல்புவியல் அமைப்பு :—

மூல சிவியல் 16

சிவியல்புவியல்.	ஒயிலை உயர்.	நிலைநிலை.
M 2
	மீளையுள்ளவற்றை உடைய	1 3 20

மேல் மூலம்—மேலே உள்ளவற்றை மீளையுள்ளவற்றை, பின்னாலே கீழேயே உள்ளவற்றை அடங்கியே விடிக் கொடுக்கக் கிடைக்காதவற்றை; மேலே உள்ளவற்றை கீழேயே உள்ளவற்றை அடங்கியே விடிக் கொடுக்கக் கிடைக்காதவற்றை; மேலே உள்ளவற்றை கீழேயே உள்ளவற்றை அடங்கியே விடிக் கொடுக்கக் கிடைக்காதவற்றை.

M_{3, 4, 11, 12}¹² ம் அளவுக்கடதாசியல்,

அளவு.

M 2

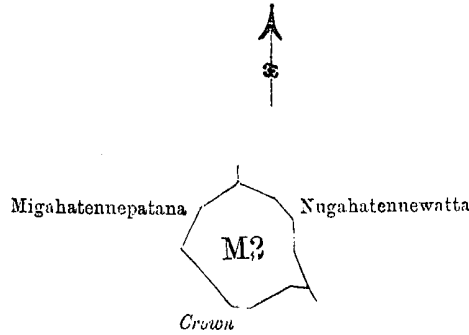
மீகாத்தென்னேப்பத்தன அல்லது போக்கலமேகேன

வீசாலம்.

ஏ. அ. பெ.

1 3 20

எல்லா, வடக்கு-அரசாட்சிக்குள்ள மீகாத்தென்னேப்பத்தன, பின்னாலே கிளவனத்தையும் கிளபேர்களும் உரித்து பேசும் நாககத்தென்னேவத்த; கிழக்கு-பின்னாலே கிளவனத்தையும் கிளபேர்களும் உரித்துபேசும் நாககத்தென்னேவத்த; தெற்கும் மேற்கும்-அரசாட்சிக்குள்ள மீகாத்தென்னேப்பத்தன.



Scale of 8 Chains to an Inch.

Situation : Hinnarangolla village in Udukinda division of Dehiwinipalata korale.

Preliminary plan 16

Lot.	Name of Land.	Extent. A. R. P.
M 2	Migahatennepatana <i>alias</i> Bokkalamehena	1 3 20

Surveyor-General's Office,
Colombo, September 17, 1902.

Sheet M_{3, 4, 11, 12}¹²

P. D. WARREN,
Assistant Surveyor-General.