

SUPPLEMENT

TO

The Ceylon Government Gazette,

PART III.

TUESDAY, DECEMBER 23, 1902.

NOTICE UNDER THE WASTE LANDS ORDINANCES, 1897, 1899, AND 1900.

TAKE notice, that unless within three months from the 5th day of December, 1902, the persons, if any, who claim any interest in the lands hereinafter mentioned or in any one or more of such lands, or to some interest therein, make claim in person or in writing to the said lands or to some interest therein to the Special Officer appointed under section 28 of "The Waste Lands Ordinances, 1897, 1899, and 1900," at his office at Galle:

Such Special Officer, in pursuance of the powers vested in him by the said Ordinances, will declare by writing under his hand that the said lands or such of them, as to which no claim has been made, are the property of the Crown.

J. G. FRASER,
Special Officer.

Description of Lands referred to.

The following lots, situated in the village of Wellewela in the Dehiwinipalata korale of the Udukinda division in the Province of Uva, as described in the annexed certified tracings:—

I.			
Preliminary plan 18.			
Lot.	Name of Land.	Extent.	A. R. P.
12	...	Dandupolaellepatana	3 1 10
13	...	Pitahaellekanda	17 2 12
			20 3 22

on sheet M₃, 4, 11, 12, and bounded as follows: on the north by the water-course, the main road to Badulla; on the east by Wellekumburewatta sold by Crown to Idamegedara Siyatu (T.P. 51,422) Pitaellewattuyaya claimed by Alutgedara Ganeti Pitahaellekade Nonnohami and others, Gannilehena claimed by Udahagedara Vidane and others, the Matetille-oya; on the south by the main road from Badulla to Nuwara Eliya; on the west by the main road from Badulla to Nuwara Eliya, Dandupole-ellewatta belonging to Crown, the Matetille-oya.

විෂි 1902 ක්වූ දෙසැම්බර් මස 5 වෙනි දින පටන් කුන්මාසයක් ඇතුළතදී මෙහි පහත දක්වන ඉඩම්වලට නොහොත් ඉන් එකකට නොහොත් වැඩිගණනකට යම් අයිතිවාසිකමක් තිබෙන යම් අයෙක් ඇත්නම් ඒ අය විසින් මුද්‍රිතව සම්බන්ධ ව විෂි 1897, 1899 සහ 1900 ආඥාපනවල 28 වෙනි වගන්තියේ ප්‍රකාරයට පත්කරුණු ලැබූ විශේෂ මනුෂ්‍යවරයානන්තාන්තේශේශයෙන් ගාල්ලේ කන්තෝරු වෙදි උන්තාන්තේශේශයේ ඉදිරිපිටට ඇති පෙරිපිට හෝ ලිපිවලින් එකී ඉඩම්වලට නොහොත් ඊට ඇති යම් කොටසකට කිසි අයිතිවාසිකමක් පෙන්වා සිටිනට නොයෙදුනොත්, එකී විශේෂ මනුෂ්‍යවරයානන්තාන්තේශේශයේ ඉහතකී ආඥාපනවලින් ලැබී තිබෙන බලවල ප්‍රකාරයට, අයිතිවාසිකම් නොකියාපූ එකී ඉඩම් එක්කෝ එයින් අයිතිවාසිකමක් ගෙණැරදක්වනට නොයෙදුන සෑම ඉඩම් රජසන්තක ඉඩම් හැටියට උන්තාන්තේශේශයේ අත්සන ඇති ලියවිල්ලකින් උන්තාන්තේශේශයේ ප්‍රකාශ කරණව මෙයින් දැනගත යුතුයි.

ජේ. ජී. ෆ්‍රේසර්,
විශේෂ මනුෂ්‍යවරයානන්තාන්තේශය.

ඉඩම්වල තොරතුරු.

උඩ පලාතට අයිති උඩුකිඳ කොට්ඨාසයේ දෙතිවිනිපලාතකෝරලේ වෙල්ලේවෙල යන ගම පිහිටා තිබෙන මීට අමුතර සහතික සිතියම්වල පෙරිපිට මෙහි පහත දක්වන බිම්කට්ටි, එනම්:—

I.			
M ₃ , 4, 11, 12 සිතියම්පත්‍රයට අඩංගු:—			
බිම්කට්ටිය.	මුල් සිතියම 18.	බිම්තරම.	අ. රූ. ප.
	ඉඩමේ නම.		
12	...	දඹුපොලඇල්ලේපනණ	3 1 10
13	...	පිටතඇල්ලේකන්ද	17 2 12
			20 3 22

මීට මායිම්—උතුරට වතුරබස්නාවද, බදුල්ලට යන මහපාරද; නැගෙනහිරට ආණ්ඩුව විසින් ඉඩමේගෙදර සියාගුව විකුණාපු වෙල්ලේකුඹුණරේතද (T.P. 51,422) අළුතේගෙදර ගණඇති, පිටත ඇල්ලේකඩේ නොන්තෝගාමි සහ තවත් අයවල් විසින් අයිතිවාසිකම් කියන පිටතඇල්ලේවනාසාද, උඩගඟගෙදර විදුලේ සහ තවත් අයවල් විසින් අයිතිවාසිකම් කියන ගන්තිලේකේතද, මාතැවිල්ලේ මයද; දකුණට බදුල්ලේ සිට නුවරඑළියට යන මහපාරද; බස්නාහිරට බදුල්ලේ සිට නුවරඑළියට යන මහපාරද, රජසන්තක දඹුපලේ ඇල්ලේවන්තද, මාතැවිල්ලේමයද.

இவ்வறிவித்தலின் தேதியாகிய 1902 ம் வருஷ-த்து மார்ச்சுமீ 5 ந் தேதியிலிருந்து மூன்று மாதந்திற் குள்ளாக இதன் கீழ் விவரித்திருக்கும் காண்களை அல்லது அக்காணிகளை வெவ்வேறையும் குறித்து உரித்தப் பேசுவோர்கள் யாருமிருந்தால், அவர்கள் 28 ம் பிரிவின்படி பாளாண காணிகளின் சட்டங்களின் 1897, 1899, 1900 ம் வருஷங்களில் ஏற்படுத்திய குறிப்பான உத்தியோகஸ்தர் மூன்பாக காலி அவரது கந்தோரில் முகமுக மாய் அல்லது எழுத்து மூலமாக தெரிபட்டு மேற்படி காண்களை அல்லது அவற்றி வெவ்வேறையும் குறித்து யாதும் உரிமை அல்லது உடர்வை காண்பியாதிருந்தால், மேற்சொல்லிய குறித்த உத்தியோகஸ்தர் தமயில் சொல்லப் பட்ட கட்டளைச்சட்டங்களினால் தனக்குக் கொடுத்திருக்கும் தத்தவங்களைக்கொண்டு தன் கையொப்பமிட்டு எழுத்து மூலமாய் சொல்லப்பட்ட காண்களை அல்லது அவைகளின் உரித்தைப் பேசப்பட்டவர்கள் வெளிப்படா விடில் முடிக்குரிய சூதனைமென்று வெளியரங்கப்படுத்தவார்.

ஜே. ஜி. பெரேரை,

சொல்லப்பட்ட காண்களின் விவரம்,

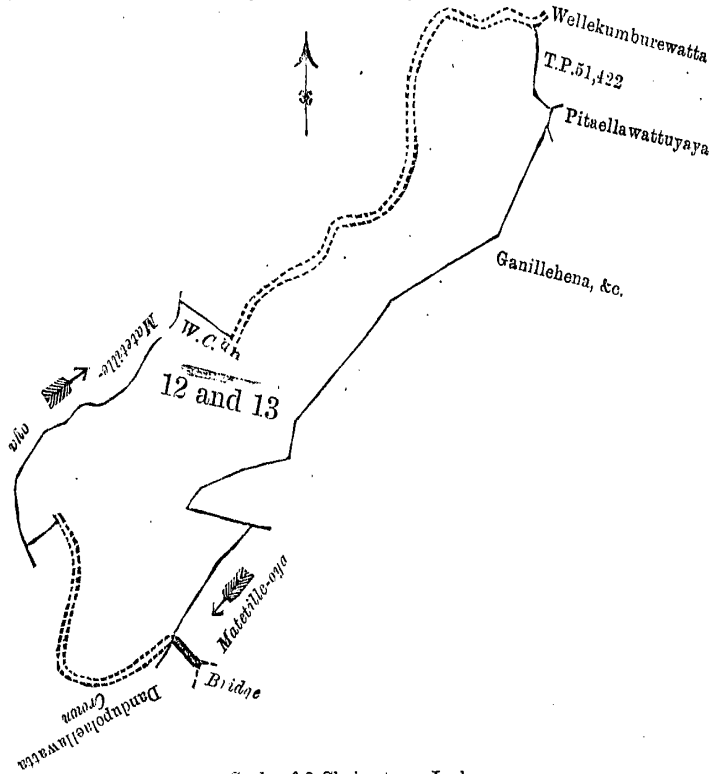
குறிப்பான உத்தியோகஸ்தர்,

ஊவா மாகாணத்தின் உடுக்கிந்தை பகுதியில் செஷிவினிப்பலாத்தைக் கோரணையைச்சேர்ந்த வெல்லை வல எனும் கிராமத்திலுள்ள இதன் கீழ் சொல்லப்படும் காணிகளின் தலைகள், அந்தாவது இத்தோடணைத்துக் குறிக்கப்பட்டு உறுதிப்படுத்திய டாப்பில் விவரிக்கப்பட்டிருக்கின்றன :-

M_{3, 4, 11, 12} ம் அளவுக்கடதாசியில்,

தண்டு.	பிரதமபடத்து இலக்கம் 18.	காணியினது பெயர்.	விசாலம்.
			ஏ. ரூ. ப.
12	...	தண்டுபொலளல்லைத்தன	3 1 10
13	...	பிட்டகளல்லேகண்ட	17 2 12
			20 3 22

எல்லை, வடக்கு-நீர்வாய்க்கால், வதல்லைக்குபோகும் பெரியரோட்டு; கீழ்க்கு-இடமேகெதற சீயாத்தக் கு அரசாட்சியாரால் விற்ப்பட்டிருக்கும் வெல்லேகும்புரேவத்த (T.P. 51,422), அலுத்தகெதற கன்னத்தி பிடகளல்லேகடே நொன்னாமியும் சிலபேர்களும் உரித்துபேசும் பிட்டகளல்லேவத்துயாய, உட்கெதற விதா னையும் சிலபேர்களும் உரித்துபேசும் கன்னிலேகே, மாத்தெழில்லேயை; தெற்கு-வதலையிலிருந்து துவர எல்லியவுக்குபோகும் பெரிய ரோட்டு; மேற்கு-வதலையிலிருந்து துவரஎல்லியவுக்குபோகும் பெரிய ரோட்டு, அரசாட்சிக்குள்ள தண்டுபொலளல்லைவத்த, மாத்தெழில்லேயை.



Scale of 8 Chains to an Inch.

Situation: Wellewela village in Udukinda division of Dehiwinipalata korale.

Preliminary plan 18.

Lot.	Name of Land.	Extent.
		A. R. P.
12	Dandupolaellapatana	3 1 10
13	Pitahaellekanda	17 2 12
		20 3 22

Surveyor-General's Office,
Colombo, August 5, 1902.

Sheet M_{3, 4, 11, 12}

P. D. WARREN,
Assistant Surveyor-General.

II.

Preliminary plan 18.

Lot.	Name of Land.	Extent. A. B. P.
4 ...	Migollepatana ...	3 2 5
5 ...	Halielatennepatana ...	3 2 17
		<hr/>
		7 0 22

on sheet M_{3, 4, 11, 12}¹² and bounded as follows : on the north by the Migollekandura ; on the east by the footpath, Bedde-ellepatana belonging to Crown ; on the south by the Bedde-ellekandura ; on the west by the Matetille-oya.

M_{3, 4, 11, 12}¹² සිතියම්පතට අඩංගු වූ :—

මුල් සිතියම 18.

බිම්කට්ටිය.	ඉඩමේ නම.	විමිතරම. අ. රූ. ප.
4 ...	මියොල්ලේපතණ ...	3 2 5
5 ...	හාලිඇලතැන්නේපතණ ..	3 2 17
		<hr/>
		7 0 22

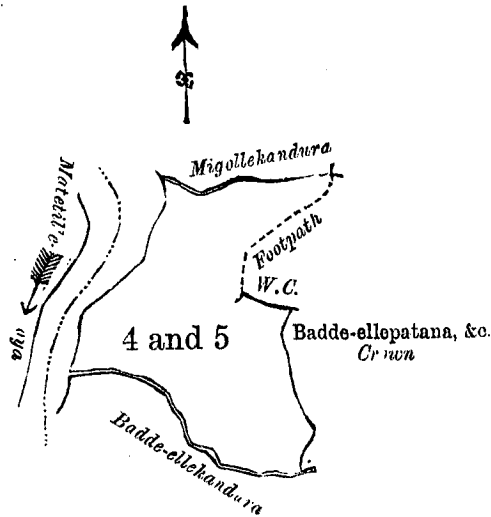
මෙම මාසිමි—උතුරට මියොල්ලේකඳුරද ; නැගෙනහිරට අඩිපාරද, රජසන්තක බැද්දේඇල්ලේ පතණද ; දකුණට බැද්දේඇල්ලේකඳුරද ; බස්නාහිරට මාතූරිල්ලේමයද.

M_{3, 4, 11, 12}¹² ම අளவுக்க-තාපියිම,

විෂයමය මුලකම 18.

කුණු.	ආරාධිත පෙරු.	විෂයමය. අ. රූ. ප.
4 ...	මියොල්ලේපතණ ...	3 2 5
5 ...	හාලිඇලතැන්නේපතණ ...	3 2 17
		<hr/>
		7 0 22

උතුර, වැටුණු-මියොල්ලේකඳුර ; නැගෙනහිර-අඩිපාර, අරාධිත මුලකම 18 වෙස්සේපතණ ; දකුණ-වෙස්සේපතණ ; මෙරු-මාතූරිල්ලේමය.



Scale of 8 Chains to an Inch.

Preliminary plan 18.

Situation : Wellewela village in Udukinda division of Dehiwinipalata korale.

Lot.	Name of Land.	Extent. A. R. P.
4 ...	Migollepatana ...	3 2 5
5 ...	Halielatennapatana ...	3 2 17
		<hr/>
		7 0 22

Sheet M_{3, 4, 11, 12}¹²

Surveyor-General's Office,
Colombo, August 5, 1902.

P. D. WARREN,
Assistant Surveyor-General.

III

Preliminary plan 18.

Lot.	Name of Land.	Extent. A. R. P.
8 ...	Edandagawahena	5 1 22

on sheet M₃, 4, 11, 12, and bounded as follows : on the north by the Bedde-ellekandura ; on the east and south by the Gansabhawa road ; on the west by the Matetille-oya.

M₃, 4, 11, 12¹² සිතියමපනුව අඩංගුවු :-

මුල් සිතියම 18.

විමසුම.	ඉඩමේ නම.	විමසුම. අ. ර. ප.
8 ...	ඒදන්ඩොලාලාන	5 1 22

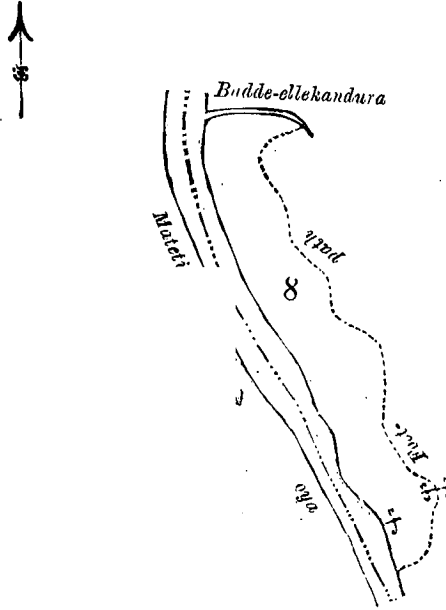
මීට මාසිම්-පුතුව බැඳදේදැල්ලේකඳුරද ; නැගෙනහිරට සහ දකුණට ගම්සොපාරද ; බස් නාලුව මාතැවිල්ලේමයද.

M₃, 4, 11, 12¹² ම අභ්‍යුක්ත-පාසියිල්,

පිරිසමපදනු ඉලක්කම් 18.

නම.	කාණ්ඩින පෙදර්.	විසාලය. අ. ර. ප.
8 ...	අදෙන්නකරාකෙණ	5 1 22

ආරක්ෂා, වැටුප්-වෙත්තේලෙකරා ; සීමාදීමට මෙහිදීම-කම්පොරාවලට ; මෙහිදීම-මෙහිදීමට මෙහිදීම.



Scale of 8 Chains to an Inch.

Situation : Welwela village in Udukinda division of Dehiwinipalata korale.

Preliminary plan 18.

Lot.	Name of Land.	Extent. A. R. P.
8 ...	Edandagawahena	5 1 22

Sheet M₃, 4, 11, 12¹²

Surveyor-General's Office,
Colombo, August 5, 1902.

P. D. WARREN,
Assistant Surveyor-General.

1.239