



## சொல்லப்பட்ட காணிகளின் விவரம்.

ஊவா மாகாணத்தின் உடுக்கிந்தை பகுதியில் தெய்வீனிப்பலாத்தைக் கோறையைச்சேர்ந்த பெறெட்டி... ஊர்  
ஆம் கிராமத்திலுள்ள இடம் கீழ் சொல்லப்படும் காணித்துண்டுகள், அஃதாவது இத்தோடணைத்துக்கு குறிப்பிடப்பட்ட  
திப்படுத்திய டாப்புகளில் விவரிக்கப்பட்டிருக்கின்றன :—

## I.

M<sub>3, 4, 11, 12</sub><sup>12</sup> ம் அளவுக்கடதாசியில்,

பிரதமபடத்து இலக்கம் 30.

துண்டு.

காணியினது பெயர்.

விசாலம்  
ஏ. அ. ப.

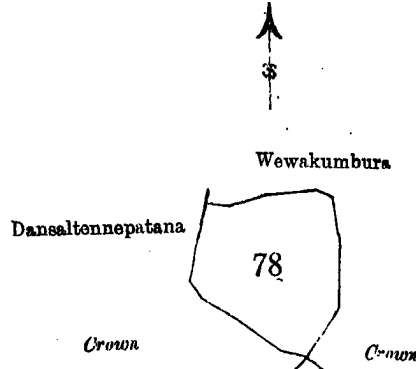
78

...

வெவகேன அல்லது தன்ஸல்தென்னேப்பத்தன

... 3 1 0

எல்லை, வடக்கு; அரசாட்சிக்குள்ள வெவெகும்புர; கிழக்கு-அரசாட்சிக்குள்ள வெவெகும்புர; தெற்குமீ நேற்கு  
அரசாட்சிக்குள்ள தன்ஸல்தென்னேப்பத்தன.



Scale of 8 Chains to an Inch.

Situation : Perahetiya village in Udukinda division of Dehiwinipalata korale.

Preliminary plan 30.

Lot.	Name of Land.	Extent. A. R. P.
78	Wewahena alias Dansaltennepatana	3 1 0

Sheet M<sub>3, 4, 11, 12</sub><sup>12</sup>

Surveyor-General's Office,  
Colombo, September 11, 1902.

P. D. WARREN,  
Assistant Surveyor-General.

## II.

Preliminary plan 30.

Lot.	Name of Land.	Extent. A. R. P.
24	Deiyannearawegoda	1 1 18

on sheet M<sub>3, 4, 11, 12</sub><sup>12</sup> and bounded as follows : on the north and east by Deiyannegodapatana belonging to Crown, on the  
south by Dambagaha-arawa claimed by Kahatagahagodagedara Menika and others, on the west by Deiyannearawapalatana  
belonging to Crown.

M<sub>3, 4, 11, 12</sub><sup>12</sup> சிவிலிபெறுவடி அடிமொழி :—

இலக் கிவிலிபெறு 30.

நிலை கட்டுபடி.	ஒடுகிவிலி பெறு.	நிலைபெறு.
24	... டேயிணைராவேகொட	... 1 1 18

மேல் மொழி—புறநடுவ சுவை நடுகிணைராவேகொட ருபுசுநகை டேயிணைராவேகொடபெறுவடி; டேயிணை  
கிணைபெறுவடி; டேயிணைராவேகொட மொழிபெறுவடி; டேயிணைராவேகொடபெறுவடி; டேயிணைராவேகொடபெறுவடி;  
பெறுவடி; டேயிணைராவேகொடபெறுவடி.

M<sub>3, 4, 11, 12</sub><sup>12</sup> ம் அளவுக்கடதாசியில்,

பிரதமபடத்து இலக்கம் 30.

துண்டு.

காணியினது பெயர்.

விசாலம்.  
ஏ. அ. ப.

24

...

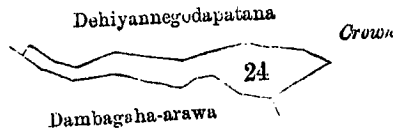

தெயின்னேஅறுவேகொட

...

...

1 1 18

எல்லை, வடக்கும் கிழக்கும்-அரசாட்சிக்குள்ள தெயியின்னே கொடப்பத்தன; தெற்கு-ககட்டகொடபெறுவடி  
விக்காவும் கிணைபெறுவடி மொழிபெறுவடி தம்பகொடபெறுவடி; மேற்கு-அரசாட்சிக்குள்ள தெயியின்னேஅறுவேகொடப்பத்தன.



Scale of 8 Chains to an Inch.

Situation : Perahetiya village in Udukinda division of Dehiwinipalata korale.

Preliminary plan 30.

Lot.	Name of Land.	Extent. A. R. P.
24	Deiyannearawegoda	1 1 18

Sheet M<sub>3, 4, 11, 12</sub><sup>12</sup>

Surveyor-General's Office,  
Colombo, September 11, 1902.

P. D. WARREN,  
Assistant Surveyor-General.

III.

Preliminary plan. 30.

Lot.	Name of Land.	Extent. A. R. P.
46	Wathuelapotapatana	0 1 13

on sheet M<sub>3, 4, 11, 12</sub><sup>12</sup> and bounded as follows : on the north by Watuwelpotakumbura claimed by Alakola-arawe Appuhami and others, on the east, south, and west by Watuwelpotapatana belonging to Crown.

M<sub>3, 4, 11, 12</sub><sup>12</sup> සිතියම්පත්‍රයට අඩංගු :-

මුල් සිතියම 30.

බිම් කවරය.	ඉඩමේ නම.	විමරම. අ. ර. ප.
46	වතුඇල්පොතපතන	0 1 13

මෙ මාසිමි—උතුරට අලකොලඅරඹේ අප්පුහාමි සහ තවත් අයවල් විසින් අසිතිවාසිකම කියන වතුඇල්පොතකුඹුරද; නැගෙනහිරට, දකුණට සහ බස්නාහිරට රජසන්නක වතුඇල්පොතපතනද.

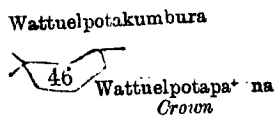
M<sub>3, 4, 11, 12</sub><sup>12</sup> ම් අනඛුක්කදාසියිල්,

III.

පිරිමපදපත්‍ර මුලකම 30.

තැන.	කාණ්ඩිනනු පෙපාර්.	විසාලම. අ. ර. ප.
46	වත්තුවෙල්පොත්තෙප්පත්තන	0 1 13

ඉබ්බ, වැදිලි-අලකොලඅරඹේ අප්පුහාමි සහ තවත් අයවල් විසින් අසිතිවාසිකම කියන වතුඇල්පොතකුඹුරද; නැගෙනහිරට, දකුණට සහ බස්නාහිරට රජසන්නක වතුඇල්පොතපතනද.



Scale of 8 Chains to an Inch.

Situation : Perahetiya village in Udukinda division of Dehiwinipalata korale.

Preliminary plan 30.

Lot.	Name of Land.	Extent. A. R. P.
46	Wathuelpotapatana	0 1 13

Sheet M<sub>3, 4, 11, 12</sub><sup>12</sup>

Surveyor-General's Office,  
Colombo, September 11, 1902.

P. D. WARREN,  
Assistant Surveyor-General.

