

SUPPLEMENT

TO

The Ceylon Government Gazette,

PART III.

TUESDAY, DECEMBER 23, 1902.

NOTICE UNDER THE WASTE LANDS ORDINANCES, 1897, 1899, AND 1900.

TAKE notice, that unless within three months from the 12th day of December, 1902, the persons, if any, who claim any interest in the lands hereinafter mentioned or in any one or more of such lands or to some interest therein, make claim in person or in writing to the said lands or any of them or to some interest therein to the Special Officer appointed under section 28 of "The Waste Lands Ordinances, 1897, 1899, and 1900," at his office at Galle:

Such Special Officer, in pursuance of the powers vested in him by the said Ordinances, will declare by writing under his hand that the said lands or such of them, as to which no claim has been made, are the property of the Crown.

J. G. FRASER,
Special Officer.

Description of Lands referred to.

The following lots, situated in the village of Perahettiya in the Dehiwinipalata korale of the Udukinda division, in the Province of Uva, as described in the annexed certified tracings:—

Lot.	Name of Land.	I.		Extent.
		Preliminary plan 30.		
		A.	R.	P.
12	Paradehiarawehena	2	2	22

on sheet M₃, 4, 11, 12¹² and bounded as follows: on the north by the stream; on the east by Nelugollekumbura claimed by Nelugolle Nonnohami and others, Keenagahapatana claimed by Nelugolle Rammalhami and others, Galgodapatana belonging to Crown; on the south by Paradehiarawepatana claimed by Idamegedara Ukku Menika, Kirindigodapatana belonging to Crown, Illukarawehena claimed by Idamegedara Ukku Menika; on the west by the stream, Paradehiarawa claimed by Idamegedara Ukku Menika and others, the stream.

විෂි 1902 ක්වූ දෙසැම්බර් මස 12 වෙනි දින පටන් තුන්මාසයක් ඇතුළතදී මෙහි පහත දක්වන ඉඩම් වලට නොහොත් ඉන් එකකට නොහොත් වැඩිනණකට යම් අයිතිවාසිකමක් තිබෙන යම් අයෙක් ඇත්නම් ඒ අය විසින් මුඩුබිම් සම්බන්ධව වෂි 1897, 1899 සහ 1900 ආඥාපනත්වල 28 වෙනි වගන්තියේ ප්‍රකාරයට පත්කරණු ලැබූ විශේෂ මහත්ඥවරයානන්තාන්සේගේ ගාල්ලේ කන්තෝරු වේදී උන්තාන්සේගේ ඉදිරිපිටට ඇවිත් පෙනීසිට හෝ ලියවිල්ලකින් එකී ඉඩම්වලට නොහොත් ඊට ඇති යම් කොටසකට කිසි අයිතිවාසිකමක් පෙන්වා සිටින්නට නොයෙදුනොත්, එකී විශේෂ මහත්ඥවරයානන්තාන්සේට ඉහතකී ආඥාපනත්වලින් ලැබී තිබෙන බලවල ප්‍රකාරයට, අයිතිවාසිකම් නොකී යාදු එකී ඉඩම් එක්කෝ එසින් අයිතිවාසිකමක් ගෙනහැරදක්වන්නට නොයෙදුන යෑම් ඉඩම් රජසන්තක ඉඩම් හැට්ටට උන්තාන්සේගේ අත්සන ඇති ලියවිල්ලකින් උන්තාන්සේ විසින් ප්‍රකාශකරණ බව මෙයින් දන්වනු යුතුයි.

ජේ. ජී. ෆ්‍රේසර්,
විශේෂ මහත්ඥවරයානන්තාන්සේගේ.

ඉඩම්වල තොරතුරු.

උඩ පලාතට අයිති උඩුකිඳ කොට්ඨාසයේ දෙහිවිනිපලාතකෝරලේ පෙරහෙට්ටිය යන ගම පිහිටා තිබෙන මීට අමුණාදු සහතික සිතියම්වල පෙන්නන මෙහි පහත දක්වන බිම්කට්ටි, එනම්:—

I.		විමතරම.	
M ₃ , 4, 11, 12 ¹² සිතියම්පත්‍රයට අඩංගු වූ:—		අ. රු. ප.	
බිම්කට්ටිය.	ඉඩමේ නම.	අ. රු. ප.	
12	පරදෙහිඅරවේණෙන	2	2 22

මීට මාසිම්—උතුරට දෙලද; නැගෙනහිරට නෙළුගොල්ලේ නොන්තෝහාමි සහ නවත් අය වල් විසින් අයිතිවාසිකම් කියන නෙළුගොල්ලේතුඹුරද, නෙළුගොල්ලේ රම්මල්හාමි සහ නවත් අය වල් විසින් අයිතිවාසිකම් කියන කිනගහපනනද, රජසන්තක ගල්ගොඩපනනද; දකුණට ඉඩමේ ගෙදර උක්කුමැනිකා විසින් අයිතිවාසිකම් කියන පරදෙහිඅරවේපනනද, රජසන්තක කිරිත්දේ ගොඩපනනද, ඉඩමේගෙදර උක්කුමැනිකා විසින් අයිතිවාසිකම් කියන ඉළක්අරවේ භේනද; බස්නා ඉරට දෙලද, ඉඩමේගෙදර උක්කුමැනිකා සහ නවත් අය විසින් අයිතිවාසිකම් කියන පරදෙහිඅරවද, දෙලද.

இவ்வறிவித்தலின் தேதியாகிய 1902 ம் ஆண்டு மார்ச்சு 12 ந் தேதியிலிருந்து மூன்று மாதத்திற்குள்ளாக இதன் கீழ் விவரித்திருக்கும் காணிகளை அல்லது அக்காணிகளை வெவ்வேறையும் குறித்து உரித்துப்பேசுவோர்கள் யாருமிருந்தால், அவர்கள் 28 ம் பிரிவின்படி பாலான காணிகளின் சட்டங்களின் 1897, 1899, 1900 ம் வருஷங்களில் ஏற்படுத்திய குறிப்பான உத்தியோகஸ்தர் முன்பாக காலி அவரது கத்தோரில் முகமுகமாய் அல்லது எழுத்து மூலமாக தெரிபட்டு மேற்படி காணிகளை அல்லது அவற்றி வெதையும் குறித்து யாதும் உரிமை அல்லது உடந்தை காணியாதிருந்தால், மேற்பொலவிய குறித்த உத்தியோகஸ்தர் தம்மில் சொல்லப்பட்ட கட்டணச்சட்டங்களினால் தனக்குக் கொடுத்திருக்கும் தத்துவங்களைக்கொண்டு தன் கையொப்பமிட்டு எழுத்து மூலமாய் சொல்லப்பட்ட காணிகளை அல்லது அவைகளின் உரித்தைப் பேசப்பட்டவர்கள் வெளிப்பாவிடில் முடிக்குரிய ஆதனமென்று வெளியரங்கப்படுத்துவார்.

ஜே. ஜி. பெரேஸர்,
குறிப்பான உத்தியோகஸ்தர்.

சொல்லப்பட்ட காணிகளின் விவரம்.

ஊவா மாகாணத்தின் உடுக்கிந்தைப் பகுதியில் தெழிவினிப்பலாத்தைக் கொறையைச்சேர்ந்த பெறஹெட்டிய என்னும் கிராமத்திலுள்ள இதன் கீழ் சொல்லப்படும் காணித்துண்டுகள், அக்தாவது இத்தோடணத்துக் குறிக்கப்பட்டு உறுதிப்படுத்திய டாப்புகளில் விவரிக்கப்பட்டிருக்கின்றன:—

M₃, 4, 11, 12 ம் அளவுக்கடதாசியில்,

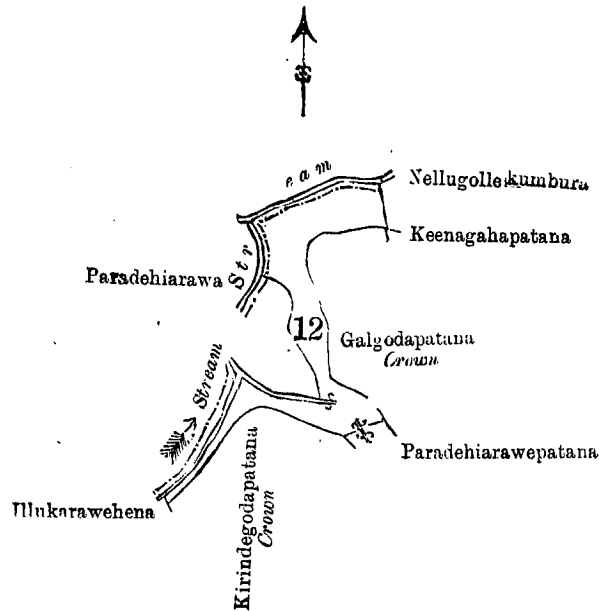
I.

பிரதமபடத்து இலக்கம் 30.

துண்டு. காணியினது பெயர்.
12 ... பறதெழிஅறுவேகேன

விசாலம்.
ஏ. ரா. ப.
... 2 2 22

எல்லை, வடக்கு-ஓடை; கிழக்கு-நெலுகொல்லே நொன்னோகாமியும் சிலபேர்களும் உரித்துபேசும் நெலுகொல்லே கும்புர, நெலுகொல்லே மம்மல்காமியும் சிலபேர்களும் உரித்துபேசும் கிணக்கப்பத்தன, அரசாட்சிக்குள்ள கல்கொடப்பத்தன; தெற்கு-இடமேகெதற உக்குமெனிக்காவும் சிலபேர்களும் உரித்துபேசும் பறதெழிஅறுவேப்பத்தன, அரசாட்சிக்குள்ள கிரிந்திகொடப்பத்தன, எடமேகெதற உக்குமெனிக்கா உரித்துபேசும் இலுக்கஅறுவேகேன; மேற்கு-ஓடை இடமேகெதற உக்குமெனிக்காவும் சிலபேர்களும் உரித்துபேசும் பறதெழிஅறுவ, ஓடை.



Scale of 8 Chains to an Inch.

Situation: Perahetiya village in Udukinda division of Dehiwinipalata korale.

Preliminary plan 30.

Lot.	Name of Land.	Extent. A. R. P.
12	Paradehiarawehena	2 2 22

Sheet M₃, 4, 11, 12

Surveyor-General's Office,
Colombo, September 11, 1902.

P. D. WARREN,
Assistant Surveyor-General.

II.

Preliminary plan 30.
Name of Land.

Extent.
A. R. P.

68	Illukarawahena alias Kirindigodapatana	2 1 7
----	--	-------

on sheet M₃, 4, 11, 12, and bounded as follows: on the north by Kirindekandura, on the east and south by Kirindigodapatana belonging to Crown, on the west by Kirindekandura.

1,250

M_{3, 4, 11, 12}¹² සිතියමපත්‍රයට අඩංගුවූ :—

මුල් සිතියම 30.

බිම්කවර්ෂය	ඉඩමේ නම.	බිම්කරම.
68 ...	ඉළුන්අගුවේසේන නොහොත් කිරින්දේ ගොඩපතන ...	අ. රූ. ප. 2 1 7

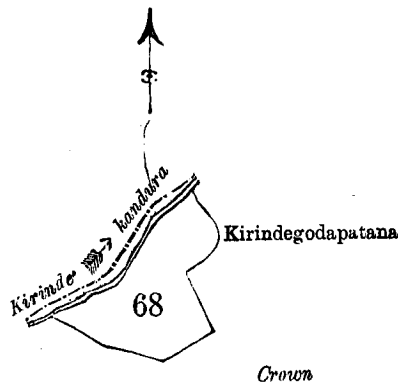
මෙම මාසිමි—උතුරට කිරින්දේකඳුරද; නැගෙනහිරට සහ දකුණට රජසත්තක කිරින්දේගොඩ පතනද; බස්නාහිරට කිරින්දේකඳුරද.

M_{3, 4, 11, 12}¹² ම අභ්‍යවකාශයේ,

පිරිසිදුකරන ලද මිලකිසි 30.

කුණ.	කාණියිනු පෙරා.	විෂාලය.
68 ...	මුහුණුකුණුගේගේ අලුත් කිරින්දේගොඩපත්තන ...	අ. රූ. ප. 2 1 7

ඉළුන්, වැටුණු-කිරින්දේකඳුර; කිරින්දේ මෙහෙයුම-අරාසාදිසිසිසි කිරින්දේගොඩපත්තන; මෙහෙයුම-කිරින්දේකඳුර.



Scale of 8 Chains to an Inch.

Situation : Perahetiya village in Udukinda division of Dehiwinipalata korale.

Preliminary plan 30.

Lot.	Name of Land.	Extent.
68 ...	Ilukarawehera alias Kirindegodapatana ...	A. R. P. 2 1 7

Sheet M_{3, 4, 11, 12}¹²

Surveyor-General's Office,
Colombo, September 11, 1902.

P. D. WARREN,
Assistant Surveyor-General.

III.

Lot.	Preliminary plan 30. Name of Land.	Extent.
57 ...	Mulattuhena alias Uda-arawegodapatana ...	A. R. P. 1 2 5

on sheet M_{3, 4, 11, 12}¹² and bounded as follows: on the north by Udaulpotapatana alias Perahettiye Idamegedarahena claimed by Perahettiye Idamegedara Appuhami; on the east by Udaulpotakumbura sold by Crown (T.P. 148,923), Udaulpotakumbura claimed by Dehipola Siyatu; on the south by Udaulpotakumbura sold by Crown (T.P. 148,923), Udaulpotakumbura claimed by Dehipola Siyatu; on the west by Udaulpotakumbura sold by Crown (T.P. 148,923), Udaulpotapatana belonging to Crown.

M_{3, 4, 11, 12}¹² සිතියමපත්‍රයට අඩංගුවූ :—

මුල් සිතියම 30.

බිම්කවර්ෂය.	ඉඩමේ නම.	බිම්කරම.
57 ...	මුලුතුසේන නොහොත් උඩඅගුවේගොඩ පතන ...	අ. රූ. ප. 1 2 5

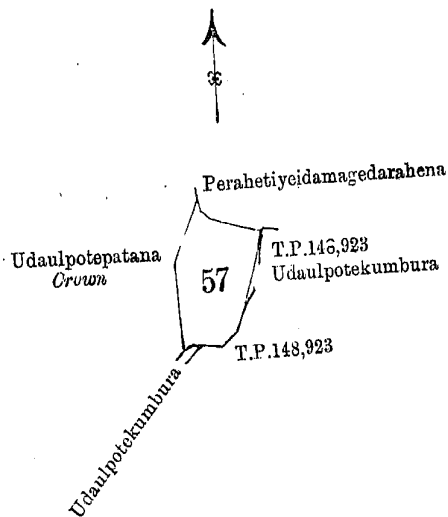
මෙම මාසිමි—උතුරට පෙරහෙට්ටියේ ඉඩමේගෙදර අස්සුහාමි විසින් අසිතිවාසිකම කියන උඩ උල්පොතේපතන නොහොත් පෙරහෙට්ටියේ ඉඩමේගෙදර සේනද; නැගෙනහිරට ආණ්ඩුව විසින් විකුනා උඩඋල්පොතේකුඹුරද (T.P. 148,923), දෙහිපොල සියාතු විසින් අසිතිවාසිකම කියන උඩ උල්පොතේකුඹුරද, ආණ්ඩුව විසින් විකුනා උඩඋල්පොතේකුඹුරද (148,923); දකුණට ආණ්ඩුව විසින් විකුනා උඩඋල්පොතේ කුඹුරද (T.P. 148,923), දෙහිපොල සියාතු විසින් අසිතිවාසිකම කියන උඩ උල්පොතේකුඹුරද; බස්නාහිරට රජසත්තක උඩමුල්පොතේපතනද.

M₃, 4, 11, 12¹² ම අளவுக்கூட. තාසියில்,

பிரதமபடத்து இலக்கம் 30.

ශුණංශ.	காணியினது பெயர்.	வீசாலம்.
57 ...	முலத்துகேன அல்லது உடஅறவேகொடப்பத்தன	ஏ. ரூ. ப. 1 2 5

எல்ல, வடக்கு-பெறஹெட்டியே இடமேகெதற அப்புகாமி உரித்துபேசும் உடஉல்பொத்தேப்பத்தன அல்லது பெறஹெட்டியே இடமேகெதற்கேன; கிழக்கு-அரசாட்சியாரால் வீற்கப்பட்டிருக்கும் உடஉல்பொத்தரும்புர (T.P. 148,923), தெலியபொல சீயாத்து உரித்துபேசும் உடஉல்பொத்தரும்புர, அரசாட்சியாரால் வீற்கப்பட்டிருக்கும் உடஉல்பொத்தரும்புர T.P. 148,923; தெற்கு-அரசாட்சியாரால் வீற்கப்பட்டிருக்கும் உடஉல்பொத்தேரும்புர (T.P. 148,923), தெலிப்பொல சீயாத்து உரித்துபேசும் உடஉல்பொத்தரும்புர; மேற்கு-அரசாட்சிக்குள்ள உடஉல்பொத்தே பத்தன.



Scale of 8 Chains to an Inch.

Situation : Perahetiya village in Udukiinda division of Dehiwinipalata korale.

Preliminary plan 30.

Lot.	Name of Land.	Extent. A. R. P.
57 ...	Mulattuhena <i>alias</i> Uda-arawegodapatana	1 2 5

Sheet M₃, 4, 11, 12¹²

Surveyor-General's Office,
Colombo, September 11, 1902.

P. D. WARREN,
Assistant Surveyor-General

IV.

Preliminary plan 30.

Lot.	Name of Land.	Extent. A. R. P.
66 ...	Paradehiarawapatana	0 2 30

on sheet M₃, 4, 11, 12¹² and bounded as follows : on the north by Paradehiarawahena claimed by Idamegedara Ukku Menika on the east by Nelugollepatana belonging to Crown. on the south by the Batawelakandura, and on the west by Kehelwattarawekandura, Kirindigodapatana belonging to Crown.

M₃, 4, 11, 12¹² සිතියම්පවුයට අඩංගුවූ :—

මුල් සිතියම 30.

බිමකඩවිය.	ඉඩමේ නම.	බිමතරම. අ. රු. ප.
66 ..	පරමෙදහිඅරුවේපතන	0 2 30

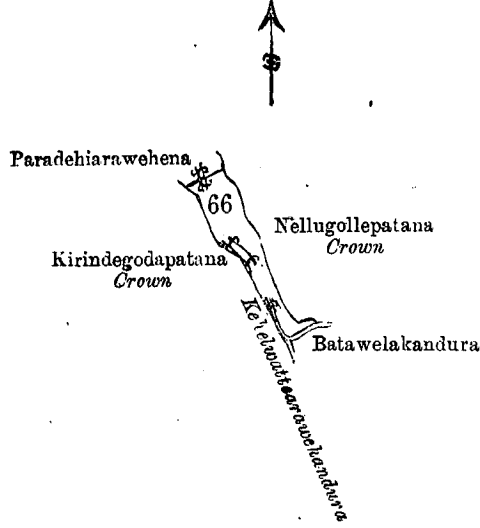
මීට මාසිම—උතුරට ඉඩමේගෙදර උස්කුමැත්තා විසින් අසිතිවාසිකම් කියන පරමෙදහිඅරුවේ භේනද; නැගෙනහිරට රජසන්තක තෙමිගොල්ලේපතනද; දකුණට බටවෙලුකදුරද; බස්නාහිරට කෙහෙල්වත්තේඅරුවේකදුරද, රජසන්තක කිරිදිගොඩපතනද.

M_{3, 4, 11, 12} 12 ம் அளவுக்கடதாசியில்,

பிரதமபடத்து இலக்கம் 30.

அண்டு.	காணியினது பெயர்.	விசாலம்.
66 ...	பறதெஹி அறுவெப்பத்தன ...	ஏ. றா. ப. 0 2 30

எல்லை, வடக்கு-இடம்கெதற உக்குமெனிக்கா உரித்துபேசும் பறதெஹி அறுவகேன; கிழக்கு-அரசாட்சிக்குள்ள தெற்கொல்லேப்பத்தன; தெற்கு-வட்டவெலக்கந்துர; மேற்கு-கெசெல்வத்தே அறுவெக்கந்துர, அரசாட்சிக்குள்ள கிரித்தேகொடப்பத்தன.



Scale of 8 Chains to an Inch.

Situation : Perahetiya village in Udukinda division of Dehiwinipata korale.

Preliminary plan 30.

Lot.	Name of Land.	Extent.
		A. R. P.
66 ...	Paradehiarawapatana ...	0 2 30

Sheet M_{3, 4, 11, 12} 12

Surveyor-General's Office,
Colombo, September 11, 1902.

P. D. WARREN,
Assistant Surveyor-General.