

SUPPLEMENT

TO

The Ceylon Government Gazette,

PART III.

TUESDAY, DECEMBER 23, 1902.

NOTICE UNDER THE WASTE LANDS ORDINANCES, 1897, 1899, AND 1900.

TAKE notice, unless within three months from the 19th day of December, 1902, the persons, if any, who claim any interest in the lands hereinafter mentioned or in any one or more of such lands, make claim in person or in writing to the said lands or any of them or to some interest therein to the Special Officer appointed under section 28 of "The Waste Lands Ordinances, 1897, 1899, and 1900," at his office at Galle :

Such Special Officer, in pursuance of the powers vested in him by the said Ordinances, will declare by writing under his hand that the said lands or such of them, as to which no claim has been made, are the property of the Crown.

J. G. FRASER,
Special Officer.

Description of Lands referred to.

The following lots, situated in the village of Pattiya Gedara of the Dehiwinipalata korale in the division of Udukinda, in the Province of Uva, as described in the annexed certified tracings :—

I.

Preliminary plan 81.

Lot.	Name of Land.	Extent. A. B. P.
2	Dodangaha-arawehena	2 3 18

on sheet M₃, 4, 11, 12, and bounded as follows : on the north by Ensalbeddepatana belonging to Crown ; on the east by the Lewwekandura, Dodangaha-arawekumbura claimed by T. B. Katugaha Ratemahatmaya ; on the south by Dodangaha-arawewatta claimed by Aralngahakumburagedara Kiriwante and others, Bokotuweewatta claimed by Ensalbeddegedara Appuhami ; on the west by minor road to Moretota, the village limit of Perahetiya.

විෂි 1902 ක්වූ දෙසැම්බර් මස 19 වෙනි දින පටන් කුන්මාසයක් ඇතුළතදී මෙහි පහත දක්වන ඉඩම් වලට නොහොත් ඉන් එකකට නොහොත් වැඩිගණනකට යම් අයිතිවාසිකමක් තිබෙන යම් අයෙක් ඇත්නම් ඒ අය විසින් මුද්‍රාත්මකව වසි 1897, 1899 සහ 1900 ආඥාපනත්වල 28 වෙනි වගන්තියේ ප්‍රකාරයට පත්කරණු ලැබූ විශේෂ මහත්‍ය්‍යවරයානන්තාන්තේශ්‍ය ගාල්ලේ කන්තෝරු වෙදි උන්තාන්තේශ්‍ය ඉදිරිපිටට ඇවත් පෙනීසිට හෝ ලියවිලිලකින් එකී ඉඩම්වලට නොහොත් ඊට ඇති යම් කොටසකට කිසි අයිතිවාසිකමක් පෙන්වා සිටින්නට නොයෙදුනොත්, එකී විශේෂ මහත්‍ය්‍යවරයානන්තාන්තේශ්‍ය ඉහත කී ආඥාපනත්වලින් ලැබී තිබෙන බලවල ප්‍රකාරයට, අයිතිවාසිකම් නොකියාපූ එකී ඉඩම් එක්කෝ එයින් අයිතිවාසිකමක් ගෙණහැර දක්වන්නට නොයෙදුන සෑම ඉඩම් රජ සත්තක ඉඩම් හැරියට උන්තාන්තේශ්‍ය අත්සන ඇති ලියවිලිලකින් උන්තාන්තේ විසින් ප්‍රකාශ කරණ බව මෙයින් දැනගත යුතුයි.

ජේ. ජී. ශ්‍රේෂ්ඨ,
විශේෂ මහත්‍ය්‍යවරයානන්තාන්තේශ්‍ය.

ඉඩම්වල තොරතුරු.

උතුරු පලාතට අයිති උඩුකිඳ කොවිටියයේ දෙහිවිනිපලාන කෝරලේ පව්විසේගෙදර යන ගම පිහිටා තිබෙන මව අමුතාපු සහතික සිතියම්වල පෙනීයන මෙහි පහත දක්වන බිම්කවිටි, එනම් :—

I.

M₃, 4, 11, 12 සිතියම්පත්‍රයට අඩංගු වූ :—

මුල් සිතියම 31.

බිම්කවිටිය.	ඉඩමේ නම.	විමිතරම අ. රූ. ප.
2	දෙඩන්ගහඅරවේශේන	2 3 18

මව මායිම්—උතුරට රජසන්නක එනසල්බැද්දේ පහතද ; නැගෙනහිරට ලෙව්වේ කදුරද ; වී. බී. කවුගහ අයිතිවාසිකම් කියන දෙඩන්ගහ අරවේ කුඹුරද ; දකුණට අරඑගහකුඹුරේගෙදර කිරි වන්තේ සහ තවත් අය විසින් අයිතිවාසිකම් කියන දෙඩන්ගහඅරවේ වන්තද, එනසල්බැද්දේ අප්පුගාමි විසින් අයිතිවාසිකම් කියන බෝකොටුවේ වන්තද ; බස්නාහිරට මොරේතොටට යන සුළු පාර සහ පෙරහෙව්විසේ ගමමායිමද.

இவ்வறிவித்தலின் தேதியாகிய 1902 ம் ஆண்டு மார்ச்சுமீ 19 ன் தேதியிலிருந்து மூன்று மாசத்திற்குள்ளாக இதன் கீழ் விவரித்திருக்கும் காணிகளை அல்லது அக்காணிகளை வெவ்வேறையும் குறித்து உரித்துப்பெசுவோர்கள் யாருமிருந்தால், அவர்கள் 28 ம் பிரிவன்படி பாரா ௮௮ காணிகளின் சட்டங்களின் 1897, 1899, 1900 ம் வருஷங்களில் ஏற்படுத்திய குறிப்பான உத்தியோகஸ்தர் மூன்பாக காலி அவரது கத்தோரில் முகமுகமாய் அல்லது எழுத்து மூலமாக தெரிப்பட்டு மேற்படி காணிகளை அல்லது அவற்றி் வெதையும் குறித்து யாதும் உரிமை அல்லது உடற்கை காண்பியாதிருந்தால். மேற்சொல்லிய குறித்த உத்தியோகஸ்தராக தம்மில் சொல்லப்பட்ட கட்டணச்சட்டங்களினால் தனக்குக் கொடுத்திருக்கும் தத்துவங்களைக் கொண்டு தன் கையொப்பமிட்டு எழுத்து மூலமாய் சொல்லப்பட்ட காணிகளை அல்லது அவைகளின் உரித்தைப் பேசப்பட்டவர்கள் வெளிப்படாவிடில் முடிக்குரிய ஆதனமென்று வெளியரங்கப்படுத்துவார்.

ஜே. ஜி. பெரேஸர்,
குறிப்பான உத்தியோகஸ்தர்.

சொல்லப்பட்ட காணிகளின் விவரம்.

ஊவா மாகாணத்தின் உடுக்கிந்தை பகுதியில் தென்வீழிப்பலாத்தைக் கோறையைச்சேர்ந்த பட்டியகெதற என்னும் கிராமத்திலுள்ள இதன் கீழ் சொல்லப்படும் காணித்துண்டுகள், அக்தாவது இத்தொடணத்துக் குறிக்கப்பட்ட உறுதிப்படுத்திய டாப்புகளில் விவரிக்கப்பட்டிருக்கின்றன :—

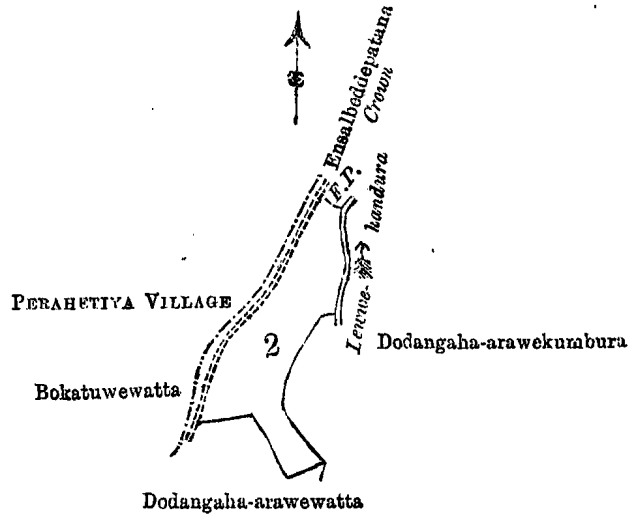
I.

M₃, 4, 11, 12 ம் அளவுக்கடதாசியில்,

பிரதமபடத்து இலக்கம் 31.

துண்டு.	காணியினது பெயர்.	விசாலம்.
2 ...	தொடன்காஅறவேகேள	௪. ௩. ௮.
		2 3 18

எல்லை, வடக்கு-அரசாட்சிக்குள்ள என்சால்வெத்தேபத்தன; கிழக்கு-லெவுவேகங்குர, நி. பி. கட்டுகா றட்டேமகத் மயர் உரித்துப்பெசும் தொடன்காஅறவேகும்புர; தெற்கு-அறறுகாருமபுரகெதற கிரிவந்தேயும் கிலபோர்களும் உரித்துப்பெசும் தொடன்காஅறவேவத்த, என்சால்வெத்தேகெதற அப்புகாமி உரித்துப்பெசும் போகொட்டுவெவத்த; மேற்கு-மோரெதொடைக்கு போரும் ரெட்டு, பெறறெட்டியஉடைய எல்லை.



Scale of 8 Chains to an Inch.

Situation : Pattiyagedara village in Udukinda division of Dehiwinipalata korale.

Preliminary plan 31.

Lot.	Name of Land.	Extent.
A. R. P.		
2 ...	Dodangaha-arawehena ...	2 3 18

Surveyor-General's Office,
Colombo, August 5, 1902.

Sheet M₃, 4, 11, 12

P. D. WARREN,
Assistant Surveyor-General.

II.

Preliminary plan 31.

Lot.	Name of Land.	Extent.
A. R. P.		
41 ...	Lewwekele ...	6 0 0
6 ...	Galwitiyehelapatana ...	4 3 32
10 ...	Dambagodapatana ...	2 1 0
11 ...	Galwitiyehelahena ...	17 1 25
		<hr/>
		30 2 17

on sheet M₃, 4, 11, 12, and bounded as follows : on the north by Godatennekumbura claimed by T. B. Katugaha, Ratemahatmaya of Yatikinda, and P. B. Katugaha, Korala; on the east by Dodanmandiyekumbura claimed by Lindawalgodagedara Kalumenika, Pansalehena claimed by Lewwe Pansala, the footpath, Pansalewatta claimed by Lewwe Pansala, the footpath, Balatiyannawalepatana be onging to Crown; on the south by Asweddumekumbura claimed by T. B. Katugaha, Ratemahatmaya, of Yatikinda, and P. B. Katugaha, Korala, Kandettekumbura claimed by ditto, Pitapola Ulpatakumbura claimed by ditto, Pitapola:kumbura claimed by ditto, Walawwewatta claimed by ditto; on the west by Ambag:sgodellekumbura alias Aralugahakumbura claimed by Aralugahakumburegedara Kiriwante and Badderala, the Lewwekandura, Hinibiliyagahakumbura claimed by T. B. Katugaha, Batemanahatmaya of Yatikinda, the water-course,

Situation : Pattiyagedara village in Udukinda division of Dehiwinipalata korale.

Preliminary plan 31.

Lot.	Name of Land.	Extent. A. R. P.
4 ...	Lewwekele ...	6 0 0
6 ...	Galwitiyahelapatana ...	4 3 32
10 ...	Dambagodapatana ...	2 1 0
11 ...	Galwitiyahelahena ...	17 1 25
Sheet M ¹² _{3, 4, 11, 12}		30 2 17

Surveyor-General's Office,
Colombo, August 5, 1902.

P. D. WARREN,
Assistant Surveyor-General.

III.

Preliminary plan 31.

Lot.	Name of Land.	Extent. A. R. P.
15 ...	Werallatennehena ...	0 3 0

on sheet M¹²_{3, 4, 11, 12}, and bounded as follows : on the north by Pitapolakumbura claimed by T. B. Katugaha, Ratemahatmaya of Yatikinda, and P. B. Katugaha, Korala ; east and south by Werallatennepatana belonging to Crown ; on the west by Werallatennepatana belonging to Crown, Darandegedarawatta claimed by Darandegedara Appuhami and others.

M¹²_{3, 4, 11, 12} கிள்கிபுறுவட அபி-ஒழி :—

ஒரீ சிள்கிபு 31.

கிள்கிபு.	ஒரீபு து.	கிள்கிபு.
...
15 ...	வெரல்லதென்னேகென	0 3 0

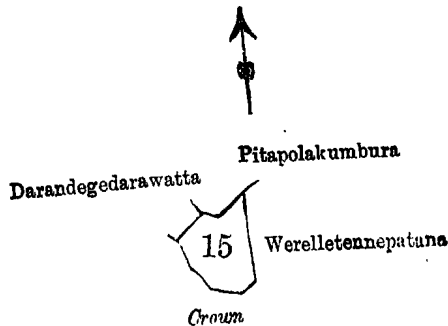
ஓடு மூகிபு—ஒரூடு பி. பி. கடுபுக கடுகிடு ரடுபி : கடுகிபு கடுகி பி. பி. கடுபுக கடுகிடு அகிபி
லாகிபு கடுகி பிடுகடு கடுகிடு ; கடுகிடுகடுகிடு கடுகிடு கடுகிடு கடுகிடு கடுகிடு கடுகிடு கடுகிடு கடுகிடு கடுகிடு
கடுகிடு ; கடுகிடுகடுகிடு கடுகிடு கடுகிடு கடுகிடு கடுகிடு கடுகிடு கடுகிடு கடுகிடு கடுகிடு கடுகிடு கடுகிடு
கடுகிடு கடுகிடு கடுகிடு கடுகிடு கடுகிடு கடுகிடு கடுகிடு கடுகிடு கடுகிடு கடுகிடு கடுகிடு கடுகிடு கடுகிடு

M¹²_{3, 4, 11, 12} கடுகிடுகடுகிடுகடுகிடு.

பிரதமபடத்து இலக்கம் 31.

கடுகிடு.	கடுகிடுகடுகிடு கடுகிடு.	கடுகிடு.
...
15 ...	வெரல்லதென்னேகென	0 3 0

கடுகிடு, கடுகிடு-பி. பி. கடுகிடுகடுகிடுகடுகிடு கடுகிடுகடுகிடுகடுகிடுகடுகிடுகடுகிடுகடுகிடுகடுகிடுகடுகிடுகடுகிடுகடுகிடுகடுகிடு
பிரதமபடத்து ; கடுகிடுகடுகிடுகடுகிடுகடுகிடுகடுகிடுகடுகிடுகடுகிடுகடுகிடுகடுகிடுகடுகிடுகடுகிடுகடுகிடுகடுகிடுகடுகிடு
கடுகிடுகடுகிடுகடுகிடுகடுகிடுகடுகிடுகடுகிடுகடுகிடுகடுகிடுகடுகிடுகடுகிடுகடுகிடுகடுகிடுகடுகிடுகடுகிடுகடுகிடுகடுகிடுகடுகிடு
கடுகிடுகடுகிடுகடுகிடுகடுகிடுகடுகிடுகடுகிடுகடுகிடுகடுகிடுகடுகிடுகடுகிடுகடுகிடுகடுகிடுகடுகிடுகடுகிடுகடுகிடுகடுகிடுகடுகிடு



Scale of 8 Chains to an Inch.

Situation : Pattiyagedara village in Udukinda division of Dehiwinipalata korale.

Preliminary plan 31.

Lot.	Name of Land.	Extent. A. R. P.
15 ...	Werallatennehena ...	0 3 0

Surveyor-General's Office,
Colombo, August 5, 1902.

Sheet M¹²_{3, 4, 11, 12}

P. D. WARREN,
Assistant Surveyor-General.

IV.
Preliminary plan 31.

Lot	Name of Land.	Extent, A. R. P.
22	Oyadiga-arawepatana	4 1 17

on sheet M₃, 4, 11, 12, and bounded as follows : on the north by Bokalamehena claimed by Talawekammale Appunaide and others ; on the east by Pinarawa claimed by T. B. Katugaha, Ratemahatmaya of Yatikinda, Oyadiga-arawekumbura claimed by ditto, Oyadiga-arawekumbura claimed by Aralugahakumburegedara Hudn Menika, the Lewwekandura, Oyadiga-arawekumbura claimed by Ensabbedgedara Appuhani, the Lewwekandura ; on the south by Gansabhawa footpath ; on the west by Gansabhawa road to Moretota, minor road to Moretota.

M₃, 4, 11, 12 ¹² සිතියමපත්‍රයට අඩංගුවූ :-

මුල් සිතියම 31.

විමිතවිවය.	ඉඩමේ නම.	විමිතරම.
22	මයදිගඅරවේ පතන ...	අ. රු. ප. 4 1 17

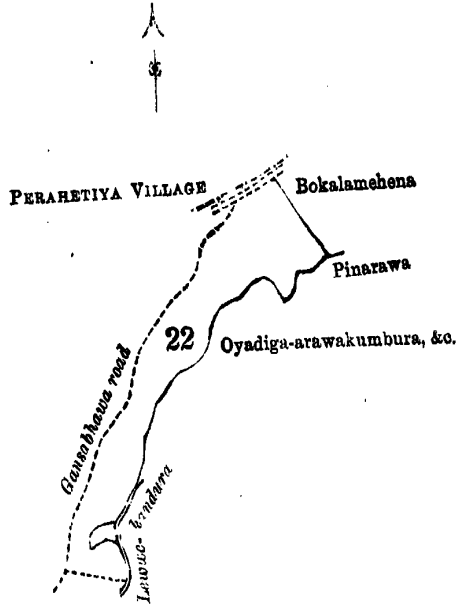
මට මාසිම්—උතුරට නලාවේ කම්මලේ අප්පුනසිද්දේ සහ තවත් අය අසිතිවාසිකම් කීයන බොහොමයේ සේනද ; නැගෙනහිරට ටී. ඩී. කවුගහ යටිකිඳු රටෙමහත්මයා අසිතිවාසිකම් කීයන පිත්අරවද, එම අය විසින් අසිතිවාසිකම් කීයන මයදිගඅරවේ කුඹුරද, අරඵහග කුඹුරේ ගෙදර සුදු මැනිකා විසින් අසිතිවාසිකම් කීයන මයදිගඅරවේ කුඹුරද, එකසල්වැද්දේ ගෙදර අප්පුනම් විසින් අසිතිවාසිකම් කීයන මයදිගඅරවේකුඹුරද ; දකුණට රජසන්තක අමුණවෙලා අරවේ නැත්තේ පතනද ; බස්නාහිරට රජසන්තක මයදිගඅරවේ කුඹුරද, රජසන්තක මයදිගඅරවේ පතනද, මොරේ තොටට යන ගම්සොපාරද, සුළුපාරද.

M₃, 4, 11, 12 ¹² අඟලුකො-තාසියිව,

පිරිතමපද්මා මුලකම 31.

නම.	කාණ්ඩිනු පෙපර්.	විචාරය.
22	ඉයනිකඅඟලුවෙපත්තන	අ. රු. ප. 4 1 17

ඟලු, වැටිලි-තලාවෙකුමමලේ අප්පුනසිද්දේ සිව්පෙර්කලුම උරිත්තපෙසම පොකකමෙකේ ; සිමුක්ල-ඊ. ඩී. කටුකා යටිකිඳු රටෙමහත්මයා උරිත්තපෙසම පිණ්ඟුග. මෙර්පොල්විචාරුන් උරිත්තපෙසම ඉයනිකඅඟලුවෙලුමපුර, අරඹුකාලුමපුරෙකෙතර උරිත්තපෙසම ඉයනිකඅඟලුවෙලුමපුර, ලෙව්වෙකුත්තර. ඊන්සාලවෙත් ටෙකෙතර අප්පුනම් උරිත්තපෙසම ඉයනිකඅඟලුවෙලුමපුර, ලෙව්වෙකුත්තර ; ටෙත්ලු-කණ්පාව අඟලුපාත ; මෙර්ලු-කණ්පාව මෙර්ලුමුත්තර මොරතොටෙකුටෙලුම, මෙර්ලු-කණ්පාව මොරතොටෙකුටෙලුම.



Sale of 8 Chains to an Inch.

Situation : Pattiyagedara village in Udukinda division of Dihiwinipalata korale.

Preliminary plan 31.

Lot.	Name of Land.	Extent, A. R. P.
22	Oyadiga-arawepatana	4 1 17

Surveyor-General's Office,
Colombo August 5, 1902.

Sheet M₃, 4, 11, 12

P. D. WARREN,
Assistant Surveyor-General.

Preliminary plan 31.

Lot.	Name of Land.	Extent.	
		A.	R. P.
19	Budugegodahena <i>alias</i> Godewattehena	0	1 36
20	Do.	0	1 20
21	Pinarawehehena	0	2 0
23	Budugegodapatana	26	3 5
		28	0 21

on sheet M¹² 3, 4, 11, 12, and bounded as follows: on the north by the Lewwekandura, Aralugahakumburewatta claimed by T. B. Katugaha, Ratemahatmaya of Yatikinda, Kirindekandurekumbura claimed by Aralugahakumburegedara Kiriwante and others Aralugahakumburewatta claimed by T. B. Katugaha, Ratemahatmaya of Yatikinda, and others; on the east by Kahatagahallekumbura claimed by ditto, the Kahatagahallekandura; on the south by Dumbagahawagurekumbura belonging to Crown, Dambagahawagurepatana belonging to Crown, Dambagahawagurehena belonging to Crown, footpath; on the west by Oyadigara-awekumbura claimed by Ensalhedgedara Appahami, Oyadiga-arawekumbura claimed by Aralugahakumburegedara Hudu Menika, Oyadiga-arawekumbura claimed by T. B. Katugaha, Ratemahatmaya of Yatikinda.

M_{3, 4, 11, 12}¹² සිතියම්පත්‍රයට අඩංගු වූ :-

මුල් සිතියම 31.

බිම්බවලට	ඉඩමේ නම.	බිඳිතරම්.
		අ. ර. ප.
19	බුදුගේගොඩගේන නොගොත් ගොඩේවත්තේ ගේන	0 1 36
20	එම	0 1 20
21	පින්අරඹේ ගේන	0 2 0
23	බුදුගේගොඩ පතන	26 3 5
		28 0 21

මීට මාසිම—උතුරට ලෙඩ්වේ කදුරද, පී. බී. කටුගහ යටිකිඳ රටේමහත්මයා විසින් අසිතිවාසි කම් කියන අරඹනකුඹුරේ වත්තද, අරඹන කුඹුරේගෙදර කිරිවත්තේ සහ තවත් අය අසිතිවාසි කම් කියන කිරිවත්තේදෙදරේ කුඹුරද, පී. බී. කටුගහ යටිකිඳ රටේමහත්මයා සහ තවත් අය අසිතිවාසි කම් කියන අරඹන කුඹුරේ වත්තද; නැගෙනහිරට එම අය විසින් අසිතිවාසිකම් කියන කහවගහ ඇල්ලේ කුඹුරද, කහවගහ ඇල්ලේ කදුරද; දකුණට රජසත්තක දඹගහවගුරේ කුඹුර, රජසත්තක දඹගහ වගුරේ පතන, රජසත්තක දඹගහවගුරේ ගේනද, අඩිපාරද; බස්නාහිරට එනසල්බැඳිදේ අප්පුහාමී විසින් අසිතිවාසිකම් කියන ඔසදිගඅරඹේ කුඹුරද, අරඹනකුඹුරේගෙදර හුදුමැනිකා විසින් අසිතිවාසිකම් කියන ඔසදිගඅරඹේ කුඹුරද, පී. බී. කටුගහ යටිකිඳ රටේමහත්මයා විසින් අසිති වාසිකම් කියන ඔසදිගඅරඹේ කුඹුරද.

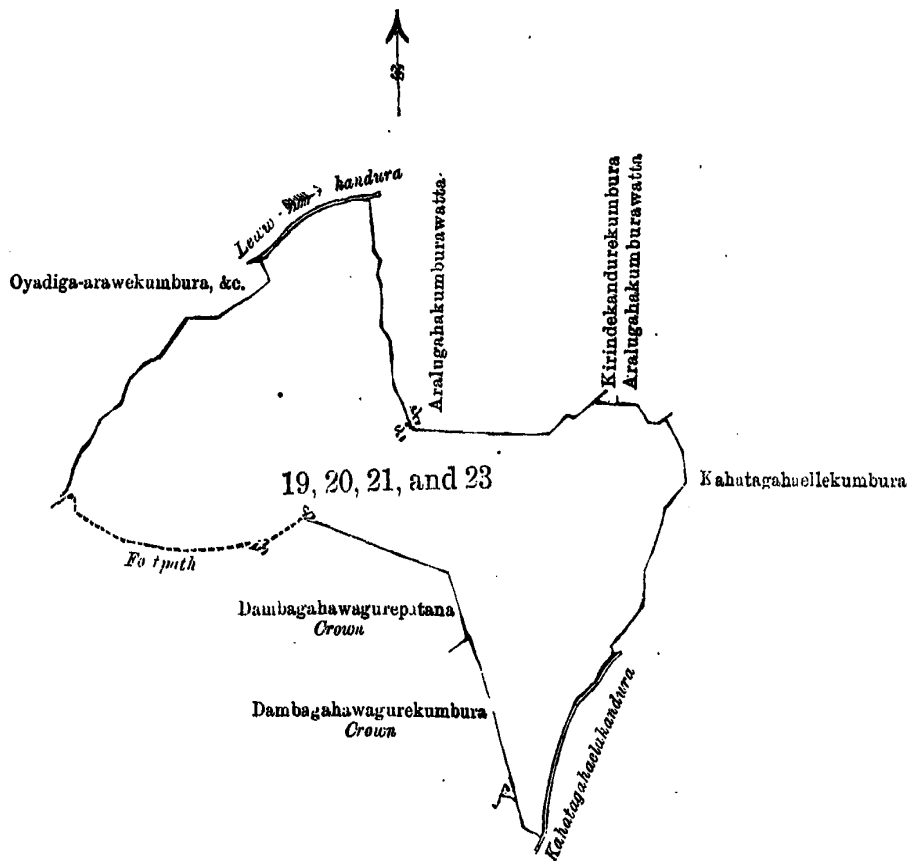
M_{3, 4, 11, 12}¹² ම් අඟවුස්සකප්පාච්චි,

විරතමපද්ධතා මූලික 31.

අංක.	කාණියිනු පෙයාර්.	විෂාලය.
		අ. ර. ප.
19	පුතුකෙකොට්තෙක අල්ල කොට්තෙකෙක	0 1 36
20	ඹෑ	0 1 20
21	පින්අරඹේගේන	0 2 0
23	පුතුකෙකොට්තෙක	26 3 5
		28 0 21

ඉල්ල, වැට්ටු—වෙලුකේකුර, ඩී. පී. කටුකා යටිකිඳ රටේමහත්මයා විසින් අසිතිවාසි කම් කියන අරඹනකුඹුරේ වත්තද, අරඹන කුඹුරේගෙදර කිරිවත්තේ සහ තවත් අය අසිතිවාසි කම් කියන කිරිවත්තේදෙදරේ කුඹුරද, පී. බී. කටුගහ යටිකිඳ රටේමහත්මයා සහ තවත් අය අසිතිවාසි කම් කියන අරඹන කුඹුරේ වත්තද; නැගෙනහිරට එම අය විසින් අසිතිවාසිකම් කියන කහවගහ ඇල්ලේ කුඹුරද, කහවගහ ඇල්ලේ කදුරද; දකුණට රජසත්තක දඹගහවගුරේ කුඹුර, රජසත්තක දඹගහ වගුරේ පතන, රජසත්තක දඹගහවගුරේ ගේනද, අඩිපාරද; බස්නාහිරට එනසල්බැඳිදේ අප්පුහාමී විසින් අසිතිවාසිකම් කියන ඔසදිගඅරඹේ කුඹුරද, අරඹනකුඹුරේගෙදර හුදුමැනිකා විසින් අසිතිවාසිකම් කියන ඔසදිගඅරඹේ කුඹුරද, පී. බී. කටුගහ යටිකිඳ රටේමහත්මයා විසින් අසිති වාසිකම් කියන ඔසදිගඅරඹේ කුඹුරද.

[For Tracing see page 7.]



Sale of 8 Chains to an Inch.

Situation : Pattiyagedara village in Udukinda division of Dihiwinipalata korale.

Preliminary plan 31.

Lot.	Name of Land.	Extent. A. R. P.
19	Godawattehena <i>alias</i> Budugegodahena	0 1 36
20	Do.	0 1 20
21	Pinarawehena	0 2 0
23	Budugegodapatana	26 3 5
		28 0 21

Surveyor-General's Office,
Colombo, August 5, 1902.

Sheet M_{3, 4, 11, 12} 12

P. D. WARREN,
Assistant Surveyor-General.