

Ceylon Government Gazette

Published by Authority.

No. 5,898 — SATURDAY, JANUARY 3, 1903.

PART I.—General : Minutes, Proclamations, Appointments,
and General Government Notifications.

PART II.—Legal and Judicial.

PART III.—Provincial Administration.

PART IV.—Marine and Mercantile.

PART V.—Municipal and Local.

Separate paging is given to each Part in order that it may be filed separately.

Part III. — Provincial Administration.

	PAGE		PAGE
Land Sales :—		Land Acquisition Notices	.. —
Western Province	27	Land Resumption Notices	.. —
Central Province	32	Notices under Ordinance No. 1 of 1897	.. 1
Northern Province	36	Abstracts of Season Reports	.. —
Southern Province	37	Notices under "The Forest Ordinance"	.. —
Eastern Province	—	Sales of Arrack, Opium, and Toll Rents	.. 54
North-Western Province	48	Miscellaneous Provincial and District Notices:—	
North-Central Province	—	Sales of Salt and Timber	.. 55
Province of Uva	—	Notifications of Close Season, Infected Areas, &c.	.. —
Province of Sabaragamuwa	49	Specifications under "The Irrigation Ordinance"	.. —

NOTICES UNDER THE WASTE LANDS ORDINANCES.

Order under Section 2 of "The Waste Lands Ordinances, 1897, 1899, and 1900," declaring Land to be Crown Property.

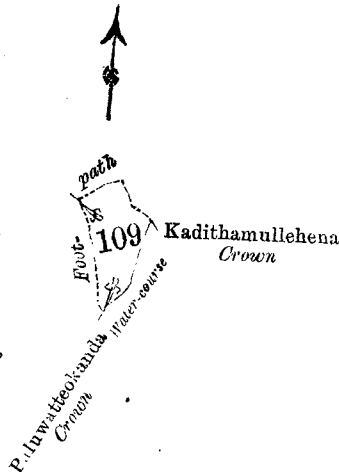
In the matter of the land commonly called or known as Kosgulanahena, situate in the village of Morawaka in the Morawak korale of the Matara Disirict, in the Southern Province, and of "The Waste Lands Ordinances, 1897, 1899, and 1900."

THE notice required by section 1 of "The Waste Lands Ordinances, 1897, 1899, and 1900," having been duly published in manner prescribed by that section in respect of the above-named land (*vide* notice No. 1,020), and no claim having been made to the said land or to any interest therein within the period of three months from the date specified in the said notice, I, John George Fraser, Special Officer appointed under section 28 of the said Ordinances, under and by virtue of the powers vested in me in that behalf by section 2 of the said Ordinances, do hereby on this 4th day of November, 1902, order and declare that the said land, as more fully described herein below, situate in the village of Morawaka in the Morawak korale of the Matara District,

in the Southern Province, and shown as lot 109 in preliminary plan No. 40 and in sheet O ¹⁴₈₋₁₆ and in the annexed certified tracing therefrom, and containing in extent 3 roods and 16 perches, is the property of the Crown.

Description of the Land referred to.

The land commonly called or known as Kosgulanahena, situated in the village of Morawaka in the Morawak korale of the Matara District, in the Southern Province, containing in extent 3 roods and 16 perches,



Scale 8 Chains to an Inch.

Situation : Morawaka village in Palle pattu of Morawak korale.

Preliminary plan 40.

Lot.	Name of Land.	Extent.
		A. R. P.
109	Kosgulanahena...	0 3 16
	Sheet O ¹⁴ ₈₋₁₆	

Surveyor-General's Office,
Colombo, April 11, 1902.

J. L. HAMPTON,
for Acting Surveyor-General.

shown as lot 109 in sheet O ¹⁴₈₋₁₆ and in preliminary plan No. 40 and in the annexed certified tracing therefrom, and bounded as follows : on the north by the footpath ; on the east by Kadittamullehena belonging to Crown ; on the south by the water-course, Paluwattaokanda belonging to Crown ; on the west by the footpath.

The 4th day of November, 1902.

Matara S.O. 653

J. G. FRASER,
Special Officer.

Order under Section 2 of "The Waste Lands Ordinances, 1897, 1899, and 1900," declaring Land to be Crown Property.

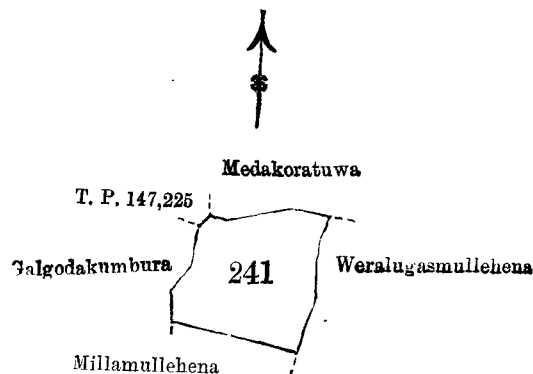
In the matter of the land commonly called or known as Inillamullahena, situate in the village of Beralapanatara in the Morawak korale of the Matara District, in the Southern Province, and of "The Waste Lands Ordinances, 1897, 1899, and 1900."

THE notice required by section 1 of "The Waste Lands Ordinances, 1897, 1899, and 1900," having been duly published in manner prescribed by that section in respect of the above-named land (*vide* notice No. 858), and no claim having been made to the said land or to any interest therein within the period of three months from the date specified in the said notice, I, John George Fraser, Special Officer appointed under section 28 of the said Ordinances, under and by virtue of the powers vested in me in that behalf by section 2 of the said Ordinances, do hereby on this 6th day of November, 1902, order and declare that the said land, as more fully described herein below, situate in the village

of Beralapanatara in the Morawak korale of the Matara District, in the Southern Province, and shown as lot 241 in sheet O_{51—59}¹⁰ and in preliminary plan No. 33, and in the annexed certified tracing therefrom, and containing in extent 2 acres 3 roods and 20 perches, is the property of the Crown.

Description of the Land referred to.

The land commonly called or known as Inillamullehena, situate in the village of Beralapanatara in the Morawak korale of the Matara District, in the Southern Province, containing in extent 2 acres 3 roods and 20 perches, shown as lot 241 in sheet O_{51—59}¹⁰ and in P.P. 33, as described in the annexed certified tracing therefrom, and bounded as follows: on the north by Medakoratuwa claimed by



Scale of 8 Chains to an Inch.

Situation: Beralapanatara village in Morawak korale.

Lot.	Preliminary plan 33. Name of Land.	Extent. A. R. P.
241	Inillamullehena	2 3 20

Surveyor-General's Office,
Colombo, February 3, 1902.

Sheet O_{51—59}¹⁰

J. L. HAMPTON,
for Acting Surveyor-General.

M. Edire and others, Siriwilagegedarawatuyaya belonging to ditto; on the east by Weralugasmullehena belonging to Crown; on the south by Millamullehena belonging to Crown; on the west by Galgodakumburuyaya claimed by Badalge Don Louis and others (T.P. 147,225).

Beralapanatara, November 6, 1902.

J. G. FRASER,
Special Officer.

Matara S.O. 654

Order under Section 2 of "The Waste Lands Ordinances, 1897, 1899, and 1900," declaring Lands to be Crown Property.

In the matter of the lands commonly called or known as Galpotteliyadda and Paragahawiledeniya, situate in the village of Morawaka in the Morawak korale of the Matara District, in the Southern Province, and of "The Waste Lands Ordinances, 1897, 1899, and 1900."

THE notice required by section 1 of "The Waste Lands Ordinances, 1897, 1899, and 1900," having been duly published in manner prescribed by that section in respect of the above-named lands (*vide* notice No. 1,019), and no claim having been made to the said lands or to any interest therein within the period of three months from the date specified in the said notice, I, John George Fraser, Special Officer appointed under section 28 of the said Ordinances, under and by virtue of the powers vested in me in that behalf by section 2 of the said Ordinances, do hereby on this 3rd day of November, 1902, order and declare that the said lands, as more fully described herein below, situate in the village of Morawaka in the Morawak korale of the Matara District, in the Southern Province, and shown as lots 97 and 119½ in preliminary plan No. 40

and in sheets O₇₋₁₅¹⁴ and O₂₄₋₃₂¹⁴ and in the annexed certified tracings therefrom, and containing in extent 6 acres 1 rood and 35 perches, are the property of the Crown.

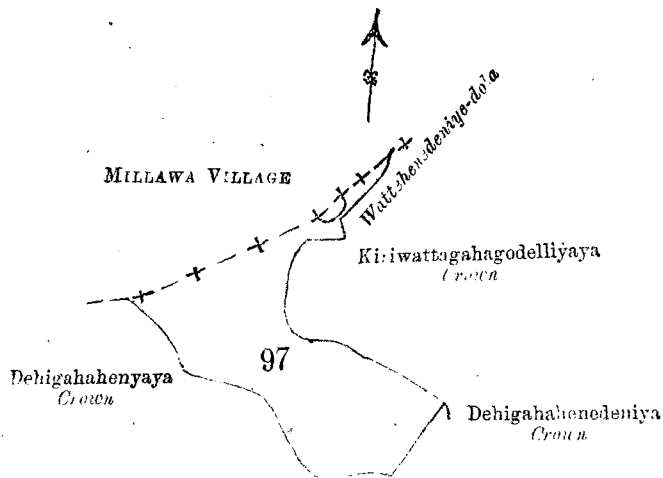
Description of Lands referred to.

The following lots, situated in the village of Morawaka in the Morawak korale of the Matara District, in the Southern Province, as described in the annexed certified tracings :—

I.

Lot.	Name of Land.	Preliminary plan 40.	Extent. A. R. P.
97	Galpotteliyadda	...	5 3 17

in sheet O₇₋₁₅¹⁴, and bounded as follows: on the north by the village limit of Millawa, the Battehene-



Scale of 8 Chains to an Inch.

Preliminary plan 40.

Lot 97 called Galpottaliadda, in extent 5A. 3R. 17P., situated in Morawaka village in Palle pattu of Morawak korale.

Surveyor-General's Office,
Colombo, April 9, 1902.

Sheet O₇₋₁₅¹⁴

J. L. HAMPTON,
for Acting Surveyor-General.

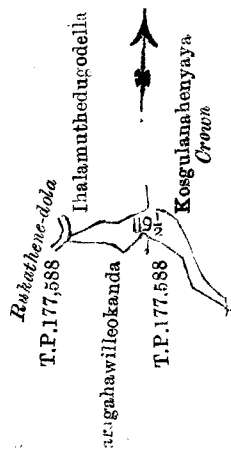
deniyedola; on the east by Kiriwattagahagodelliyaya *alias* Galpottegodelliyaya belonging to Crown; Dehigahahenedeniya belonging to Crown; on the south and west by Dehigahahenyaya belonging to Crown.

II.

Preliminary plan 40.

Lot.	Name of Land.	Extent. A. R. P.
119½	Paragahawiledeniya	0 2 18

in sheet O₂₄₋₃₂¹⁴, and bounded as follows: on the north by Ihalamuttettugodella claimed by Jasinliyanagamage Dontris and others; on the east by Kosgulanaheniyaya belonging to Crown; on the south by



Scale of 8 Chains to an Inch.

Preliminary plan 40.

Lot 119½ called Paragahawelledeniya, in extent 0A. 2R. 18P., situated in Morawaka village in Palle pattu of Morawak korale.

Sheet O₂₄¹⁴—32Surveyor-General's Office,
Colombo, April 9, 1902.J. L. HAMPTON,
for Acting Surveyor-General.

Kosgulanahenyaya belonging to Crown, Paragahawilaokanda sold by Crown to Don Juwanis Rubasinha Siriwardana (T.P. 177,588); on the west by the Rukkathenedola.

November 3, 1902.

J. G. FRASER,
Special Officer.

Matara S.O. 655

Order under Section 2 of "The Waste Lands Ordinances, 1897, 1899, and 1900," declaring Lands to be Crown Property.

In the matter of the lands commonly called or known as Minuwanwiladeniya, Egodawattagodella, Puwukgahaliyadda, Bogahahena, and Karandeniya, situate in the village of Morawaka in the Morawak korale of the Matara District, in the Southern Province, and of "The Waste Lands Ordinances, 1897, 1899, and 1900."

THE notice required by section 1 of "The Waste Lands Ordinances, 1897, 1899, and 1900," having been duly published in manner prescribed by that section in respect of the above-named lands (*vide* notice No. 1,021), and no claim having been made to the said lands or to any interest therein within the period of three months from the date specified in the said notice, I, John George Fraser, Special Officer appointed under section 28 of the said Ordinances, under and by virtue of the powers vested in me in that behalf by section 2 of the said Ordinances, do hereby on this 3rd day of November, 1902, order and declare that the said lands, as more fully described herein below, situate in the village of Morawaka in the Morawak korale of the Matara District, in the Southern Province, and shown as lots 1, 2, 78, 82, and 118 in preliminary plan No. 40 and in sheets O₈₋₁₆¹⁴ and O₂₄₋₃₂¹⁴, and in the annexed certified tracings therefrom, and containing in extent 37 acres 3 roods and 10 pcehes, are the property of the Crown.

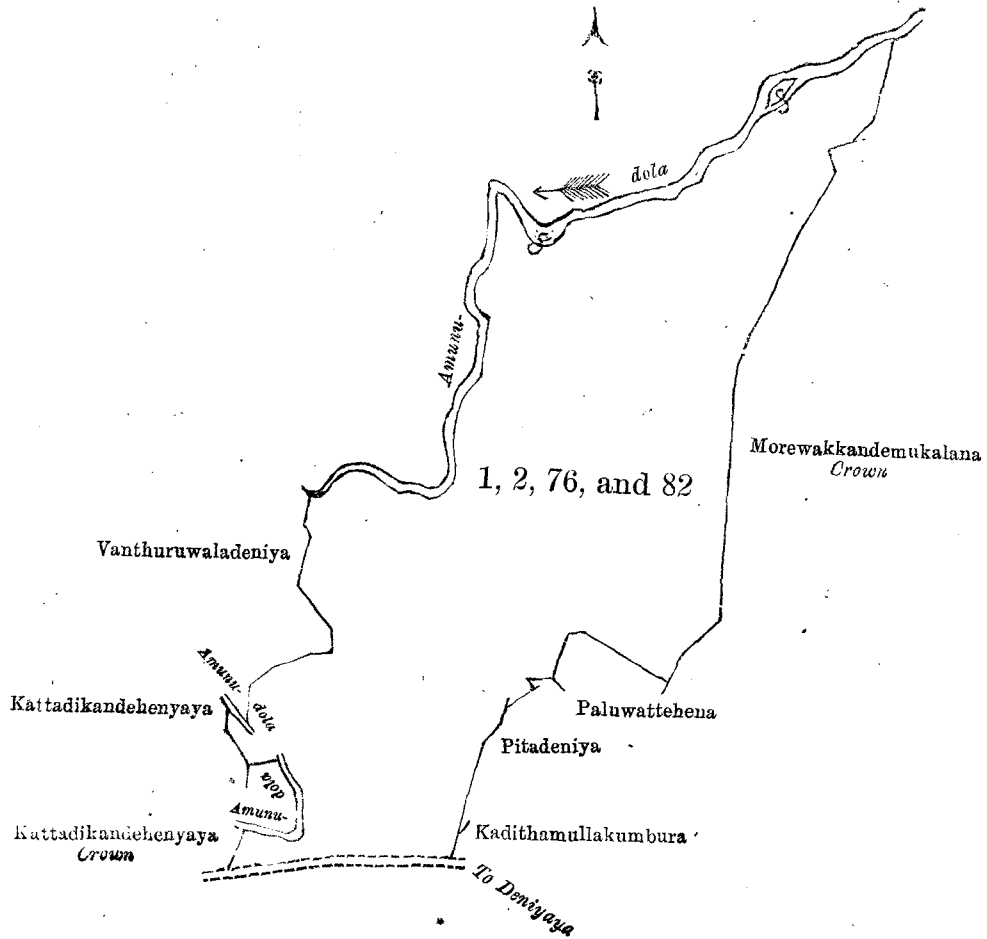
Description of Lands referred to.

The following lots, situated in the village of Morawaka in the Morawak korale of the Matara District, in the Southern Province, as described in the annexed certified tracings:—

		I.				
		Preliminary plan 40.			Extent.	
Lot.	...	Name of Land.	A.	R. P.
1	...	Minuwanwiladeniya	1	1 22
2	...	Egodawattagodella	7	3 32
76	...	Puwakgahaliyadda	0	1 5
82	...	Bogahahena	26	2 22
					<u>36</u>	<u>1 1</u>

in sheets O₈₋₁₆¹⁴ and O₂₄₋₃₂¹⁴, and bounded as follows: on the north by the Amunudola; on the east by Morawakkandemukalana belonging to Crown, Paluwattahena claimed by Henawalage Unguwa, Pitsdeniya

claimed by Vidanapatiranaige Dondris, Kadittamullekumbura belonging to Banagala Sumana Unnanse and others ; on the south by the minor road from Akuressa to Deniyaya ; on the west by Kattadikandehenyaya



Scale of 8 Chains to an Inch.

Situation : Morawaka village in Palle pattu of Morawak korale.

Preliminary plan 40.

Lot.	Name of Land.	Extent. A. R. P.
1 ...	Minanvilladeniya ...	1 1 22
2 ...	Egodawattagodella ...	7 3 32
76 ...	Puwakgahalyadda ...	0 1 5
82 ...	Bogathugahahena ...	26 2 22
		<u>36 1 1</u>

Sheets O₈₋₁₆¹⁴ and O₂₄₋₃₂¹⁴

Surveyor-General's Office,
Colombo, April 11, 1902.

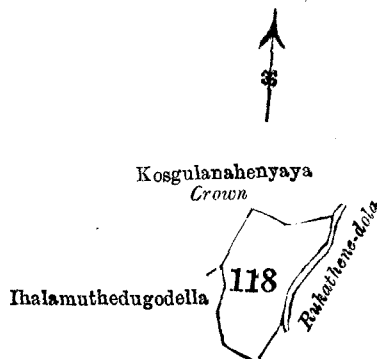
J. L. HAMPTON,
for Acting Surveyor-General.

belonging to Crown, the Amunudola, Kattadikandehenyaya belonging to Crown, Wanduruwaladeniya claimed by D. F. de Silva Abewardana and others, the Amunudola.

II.

Lot.	Name of Land.	Preliminary plan 40.	Extent. A. R. P.
118 ...	Karandeniya	1 2 9

in sheets O₂₄¹⁴—32, and bounded as follows : on the north by Kosgulanahenyaya belonging to Crown ; on the



Scale of 8 Chains to an Inch.

Situation : Morawaka village in Palle pattu of Morawak korale.

Preliminary plan 40.

Lot.	Name of Land.	Preliminary plan 40.	Extent. A. R. P.
118 ...	Karandeniya	1 2 9

Surveyor-General's Office,
Colombo, April 9, 1902.

Sheet O₂₄¹⁴—32

J. L. HAMPTON,
for Acting Surveyor-General.

east by the Rukkathenedola ; on the south and west by Ihalamuttetugodella claimed by Jasinliyanagamage Dondris and others.

The 3rd day of November, 1902.

Matara S.O. 656

J. G. FRASER,
Special Officer.

Order under Section 2 of "The Waste Lands Ordinances, 1897, 1899, and 1900," declaring Lands to be Crown Property.

In the matter of the lands commonly called or known as Dehigahahenyaya, Dehigahahenedeniya, Kiriwattagahagodelleyaya, and Wewehena, situate in the village of Morawaka in the Morawak korale of the Matara District, in the Southern Province, and of "The Waste Lands Ordinances, 1897, 1899, and 1900."

THE notice required by section 1 of "The Waste Lands Ordinances, 1897, 1899, and 1900," having been duly published in manner prescribed by that section in respect of the above-named lands (*vide* notice No. 1,022), and no claim having been made to the said lands or to any interest therein within the period of three months from the date specified in the said notice, I, John George Fraser, Special Officer appointed under section 28 of the said Ordinances, under and by virtue of the powers vested in me in that behalf by section 2 of the said Ordinances, do hereby on this 3rd day of November, 1902, order and declare that the said lands, as more fully described herein below, situate in the village of Morawaka in the Morawak korale of the Matara District, in the Southern Province, and shown as lots 92, 95, 96, and 98 in preliminary plan No. 40 and in sheets O₈¹⁴—16 and O₇¹⁴—15, and in the annexed certified tracing therefrom, and containing in extent 273 acres and 3 perches, are the property of the Crown.

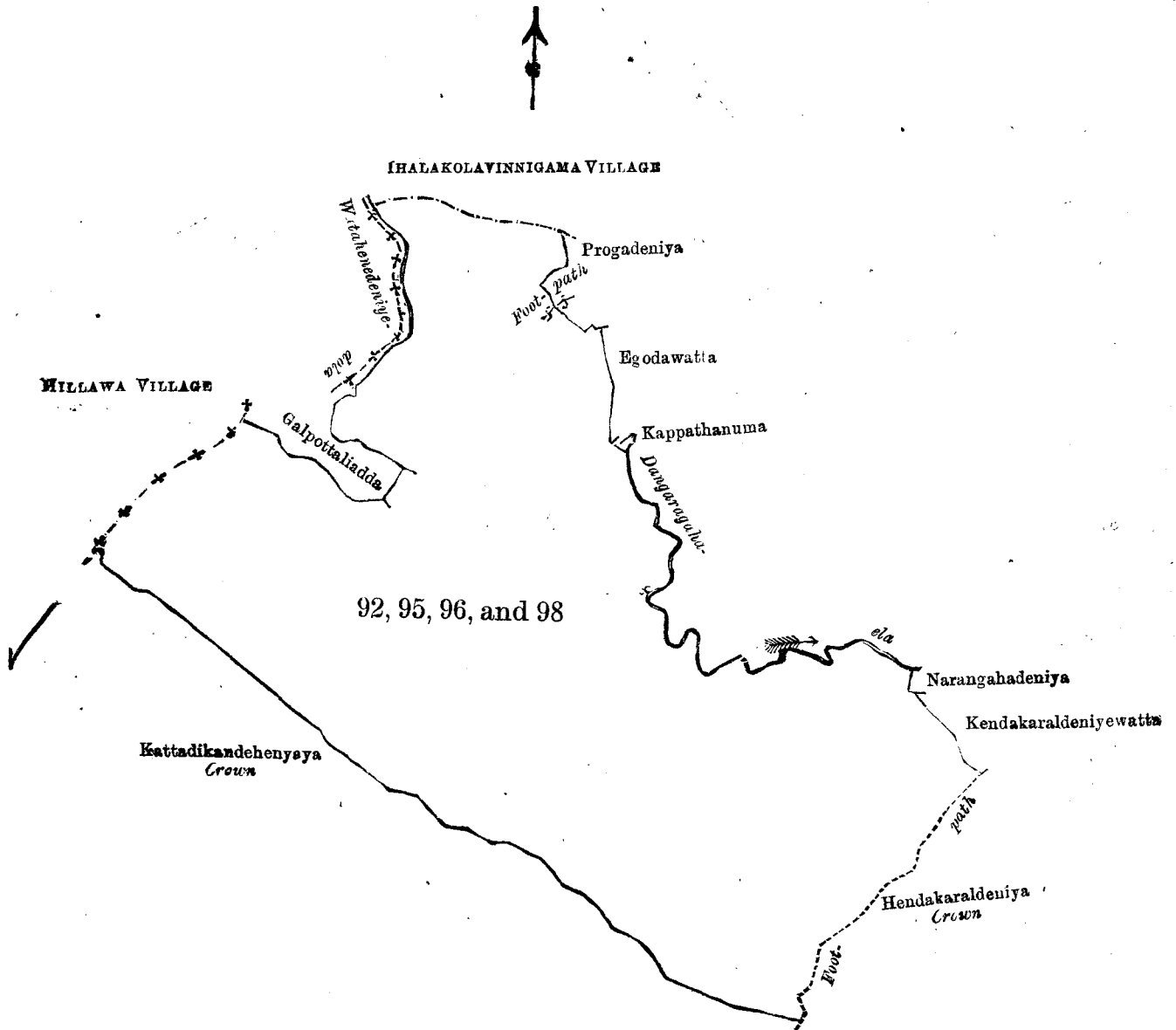
Description of Lands referred to.

The following lots, situated in the village of Morawaka in the Morawak korale of the Matara District, in the Southern Province, as described in the annexed certified tracing :—

Lot.	Name of Land.	Preliminary plan 40.	Extent. A. R. P.
92 ...	Dehigahahenyaya	176 3 24
95 ...	Dehigahahenedeniya	43 3 31
96 ...	Kiriwattagahagodelleyaya	17 3 32
98 ...	Wewehena	34 0 36
			273 0 3

in sheets O₈¹⁴—16 and O₇¹⁴—15, and bounded as follows : on the north by the village limit of Ihalakolawinni-gama ; on the east by Gorokgahadeniya claimed by Liyanagamage Sinno Appu and others, Egodawatta

claimed by ditto, Kapatenuma claimed by ditto, the Daugaragaha-ela, Narangahadeniya claimed by J. Don Abaran and others, Hindakaraldeniyewatta claimed by Wijayagunasekara Don Andris and others, Hinda-



92, 95, 96, and 98

Scale of 16 Chains to an Inch.

Situation : Morawaka village in Palle pattu of Morawak korale.

Preliminary plan 40.

Lot.	Name of Land.	Extent.		
		A.	R.	F.
92	Dehigahahenyaya	176	3	24
95	Dehigahahenedeniya	43	3	31
96	Kiriwattagahagodelleyaya	17	3	32
98	Wewahena	34	0	36
		273	0	3

Surveyor General's Office,
Colombo, April 11, 1902.

Sheets O₈¹⁴ and O₇¹⁴-15

J. L. HAMPTON,
for Acting Surveyor-General.

karaldeniya belonging to Crown ; on the south by Kattadikandehenysya belonging to Crown ; on the west by the village limit of Millawa, Galpotteliyadda claimed by Jasiniyanagamage Don Abaran and others, the Batehenedeniyedola.

The 3rd day of November 1902.

Matara S.O. 657

J. G. FRASER,
Special Officer.

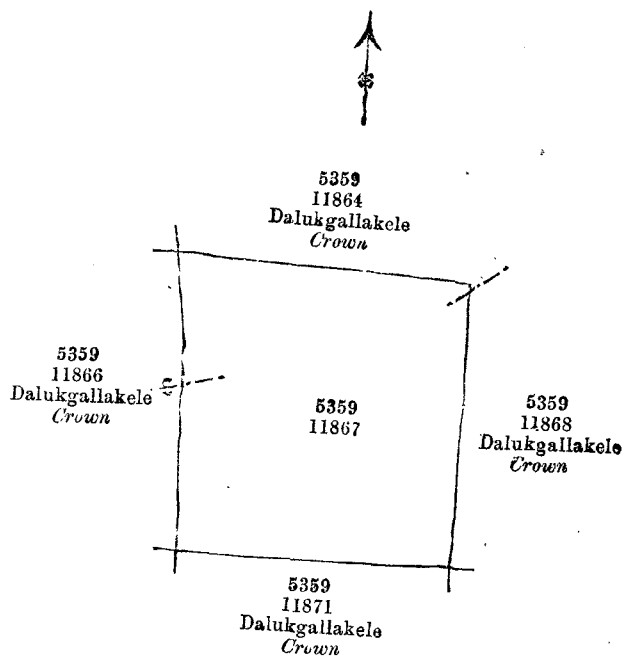
Order under Section 2 of "The Waste Lands Ordinances, 1897, 1899, and 1900," declaring Land to be Crown Property.

In the matter of the land commonly called or known as Dalukgalakele, situate in the villages of Ehalape and Ketanwila in the Weligam korale of the Matara District, in the Southern Province, and of "The Waste Lands Ordinances, 1897, 1899, and 1900."

THE notice required by section 1 of "The Waste Lands Ordinances, 1897, 1899, and 1900," having been duly published in manner prescribed by that section in respect of the above-named land (*vide* notice No. 1,026), and no claim having been made to the said land or to any interest therein within the period of three months from the date specified in the said notice, I, John George Fraser, Special Officer appointed under section 28 of the said Ordinances, under and by virtue of the powers vested in me in that behalf by section 2 of the said Ordinances, do hereby on this 3rd day of November, 1902, order and declare that the said land, as more fully described herein below, situate in the villages of Ehalape and Ketanwila in the Weligam korale of the Matara District, in the Southern Province, and shown as lot 11,867 in preliminary plan No. 5,359 and in the annexed certified tracing therefrom, and containing in extent 3 acres 2 roods and 12 perches, is the property of the Crown.

Description of the Land referred to.

The land commonly called or known as Dalukgalakele, situated in the villages of Ehalape and Ketanwila in the Weligam korale of the Matara District, in the Southern Province, containing in extent 3 acres 2 roods



Situation : Ehalape and Ketanwila villages in Weligam korale.

Lot.	Name of Land.	Extent. A. R. P.
11867	Dalukgalakele	3 2 12

Surveyor-General's Office,
Colombo, March 22, 1902.

J. L. HAMPTON,
for Acting Surveyor-General.

and 12 perches, shown as lot 11,867 in preliminary plan 5,359 and in the annexed certified tracing therefrom, and bounded as follows : on the north by Dalukgalakele (^{5,359}11,864) belonging to Crown ; on the east by Dalukgalakele (^{5,359}11,868) belonging to Crown ; on the south by Dalukgalakele (^{5,359}11,871) belonging to Crown ; on the west by Dalukgalakele (^{5,359}11,866) belonging to Crown.

November 3, 1902.

J. G. FRASER,
Special Officer.

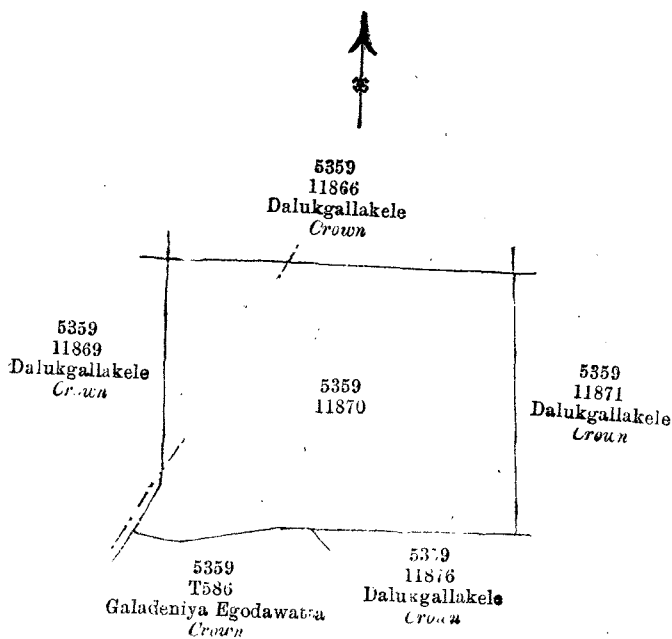
Order under Section 2 of "The Waste Lands Ordinances, 1897, 1899, and 1900," declaring
Land to be Crown Property.

In the matter of the land commonly called or known as Dalukgalakele, situate in the villages of Ehalape and Ketanwila in the Weligam korale of the Matara District, in the Southern Province, and of "The Waste Lands Ordinances, 1897, 1899, and 1900."

THE notice required by section 1 of "The Waste Lands Ordinances, 1897, 1899, and 1900," having been duly published in manner prescribed by that section in respect of the above-named land (*vide* notice No. 1,025), and no claim having been made to the said land or to any interest therein within the period of three months from the date specified in the said notice, I, John George Fraser, Special Officer appointed under section 23 of the said Ordinances, under and by virtue of the powers vested in me in that behalf by section 2 of the said Ordinances, do hereby on this 3rd day of November, 1902, order and declare that the said land, as more fully described herein below, situate in the villages of Ehalape and Ketanwila in the Weligam korale of the Matara District, in the Southern Province, and shown as lot 11,870 in preliminary plan 5,359, and in the annexed certified tracing therefrom, and containing in extent 4 acres and 35 perches, is the property of the Crown.

Description of the Land referred to.

The land commonly called or known as Dalukgalakele, situated in the villages of Ehalape and Ketanwila in the Weligam korale of the Matara District, in the Southern Province, containing in extent 4 acres and 35 perches, shown as lot 11,870 in preliminary plan 5,359, and in the annexed certified tracing therefrom, and bounded as follows: on the north by Dalukgalakele ($\frac{5,359}{11,866}$) belonging to Crown; on



Situation: Ehalape and Ketanwila villages in Weligam korale.

Lot.	Name of Land.	Extent. A. R. P.
11870	Dalukgalakele	4 0 35

Surveyor-General's Office,
Colombo, March 22, 1902.

J. L. HAMPTON,
for Acting Surveyor-General.

the east by Dalukgalakele ($\frac{5,359}{11,871}$) belonging to Crown; on the south by Dalukgalakele ($\frac{5,359}{11,876}$) belonging to Crown, Galadeniya Egodawatta belonging to Crown claimed by H. Janis ($\frac{5,359}{T586}$); on the west by Dalukgalakele ($\frac{5,359}{11,869}$) belonging to Crown.

The 3rd day of November, 1902.
Matara S.O. 659

J. G. FRASER,
Special Officer.

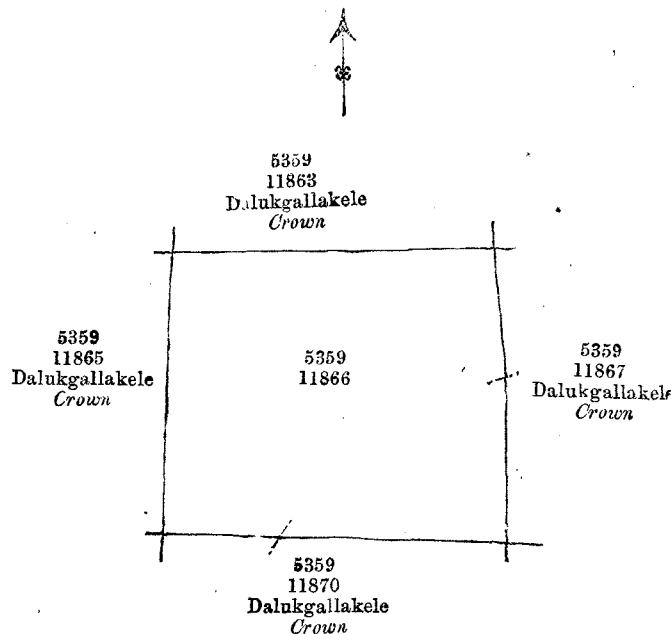
Order under Section 2 of "The Waste Lands Ordinances, 1897, 1899, and 1900," declaring Land to be Crown Property.

In the matter of the land commonly called or known as Dalukgalakele, situate in the villages of Ehalape and Ketanwila in the Weligam korale of the Matara District, in the Southern Province, and of "The Waste Lands Ordinances, 1897, 1899, and 1900."

THE notice required by section 1 of "The Waste Lands Ordinances, 1897, 1899, and 1900," having been duly published in manner prescribed by that section in respect of the above-named land (*vide* notice No. 1,017), and no claim having been made to the said land or to any interest therein within the period of three months from the date specified in the said notice, I, John George Fraser, Special Officer appointed under section 28 of the said Ordinances, under and by virtue of the powers vested in me in that behalf by section 2 of the said Ordinances, do hereby on this 3rd day of November, 1902, order and declare that the said land, as more fully described herein below, situate in the villages of Ehalape and Ketanwila in the Weligam korale of the Matara District, in the Southern Province, and shown as lot 11,866 in preliminary plan No. 5,359 and in the annexed certified tracing therefrom, and containing in extent 4 acres 1 rood and 7 perches, is the property of the Crown.

Description of the Land referred to.

The land commonly called or known as Dalukgalakele, situated in the villages of Ehalape and Ketanwila in the Weligam korale of the Matara District, in the Southern Province, containing in extent 4 acres 1 rood and 7 perches, shown as lot 11,866 in preliminary plan 5,359, and in the annexed certified tracing therefrom,



Lot.	Situation : Ehalape and Ketanwila villages in Weligam korale.	Extent.
...	Name of Land.	A. R. P.
11866	Dalukgalakele	4 1 7

Surveyor General's Office,
Colombo, March 22, 1902.

J. L. HAMPTON,
for Acting Surveyor-General.

and bounded as follows : on the north by Dalukgalakele (^{5,359} 11,863) belonging to Crown ; on the east by Dalukgalakele (^{5,359} 11,867) belonging to Crown, on the south by Dalukgalakele (^{5,359} 11,870) belonging to Crown, on the west by Dalukgalakele (^{5,359} 11,865) belonging to Crown.

The 3rd day of November, 1902.

J. G. FRASER,
Special Officer.

Matara S.O. 660

Order under Section 4, Sub-section (1), of "The Waste Lands Ordinances, 1897, 1899, and 1900," declaring the Land to be Crown Property.

In the matter of the land commonly called or known as Abakolahenyaya, Galassehena, Hapugodakandahena, &c., situate in the village of Beralapanatara in the Morawak korale of the Matara District, in the Southern Province, and of "The Waste Lands Ordinances, 1897, 1899, and 1900."

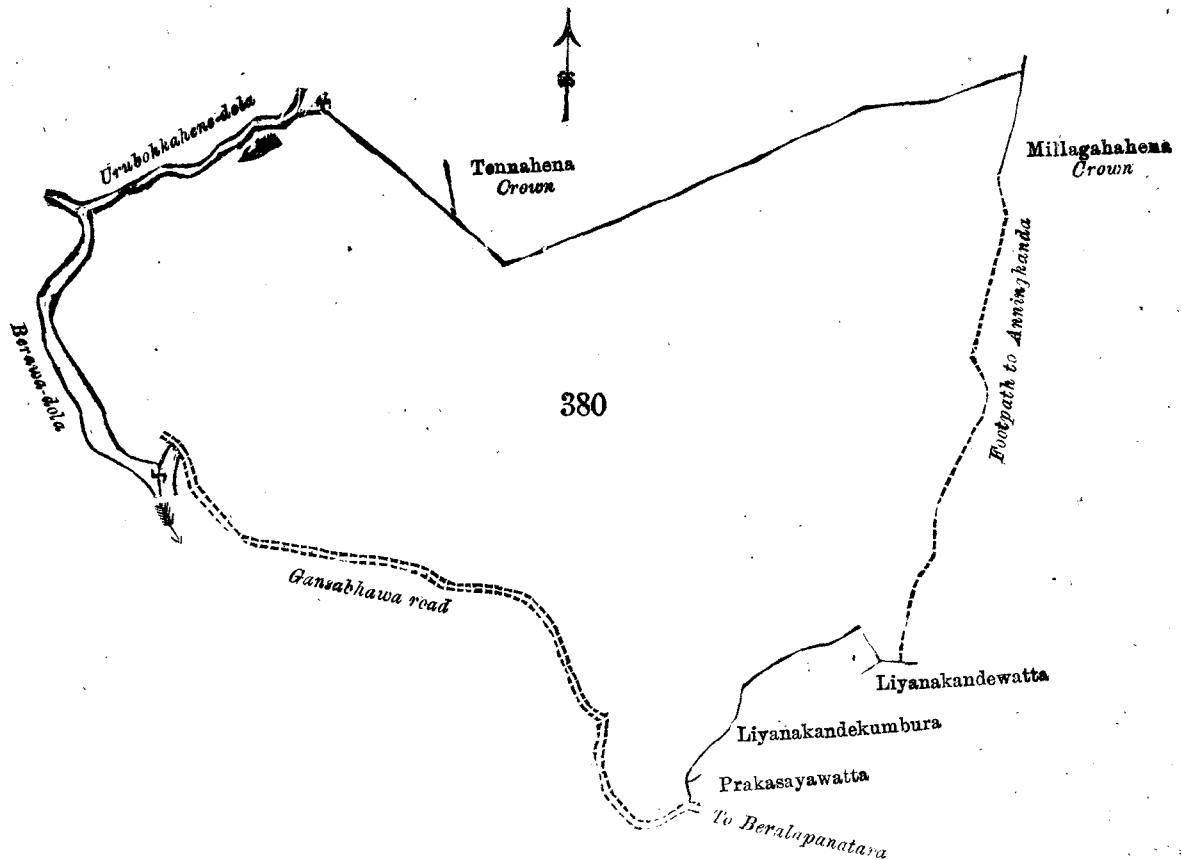
WHEREAS in pursuance of section 1 of the said Ordinances it was duly notified on the 18th day of April, One thousand Nine hundred and Two, that if no claim to the land commonly called or known as Abakolahenyaya, Galassehena, Hapugodakandahena, &c., situate in the village of Beralapanatara in the

Morawak korale of the Matara District, in the Southern Province, containing in extent 69 acres 3 roods and 35 perches, and shown as lot 380 in sheets O₅₁₋₅₉¹⁰ and O₅₂₋₆₀¹⁰ and in preliminary plan No. 33, and in the annexed certified tracing therefrom, was made to the Special Officer appointed under section 28 of the said Ordinances within the period of three months from the date specified in such notice, such land would be deemed the property of the Crown and dealt with on account of the Crown (*vide* notice No. 898):

And whereas (1) Paranaliyanage Bala Etana, (2) Paranaliyanage Bilinduhami, (3) Gamage Don Davit, (4) Samarakonanagige Don Andris, (5) Singappuli Liyanage Sanchohami and Singappuli Liyanage Balahami, all of Beralapanatara, made claim thereto; and whereas the said claimants have withdrawn their claims to the said land, I, John George Fraser, Special Officer appointed under section 28 of the said Ordinances, under and by virtue of the powers vested in me in that behalf by section 4 of the said Ordinances, do hereby on this 5th day of November, 1902, order and declare, under section 4, sub-section (1), of the said Ordinances, that the said land, as more fully described herein below, is the property of the Crown.

Description of the Land referred to.

The land commonly called or known as Abakolahenyaya, Galassehena, Hapugodakandahena, &c., situate in the village of Beralapanatara in the Morawak korale of the Matara District, in the Southern Province, containing in extent 69 acres 3 roods and 35 perches, shown as lot 380 in sheets O₅₁₋₅₉¹⁰ and O₅₂₋₆₀¹⁰ and in



Scale of 8 Chains to an Inch.

Situation : Beralapanatara village in Morawak korale.

Preliminary plan 33.

Lot.	Name of Land.	Extent.
		A. R. P.
380	Abakolahenyaya, Galassehena, Hapugodakandahena	69 3 35

Surveyor-General's Office,
Colombo, February 7, 1902.

J. L. HAMPTON,
for Acting Surveyor-General.

preliminary plan 33, as described in the annexed certified tracing, and bounded as follows : on the north by the Urubokkahenadola, Laolugahahena belonging to Crown ; on the east by Wellanahenyaya claimed by Singappuli Liyanage Sancho Hami and others, the footpath ; on the south by Liyanakandewatta belonging to Singappuli Liyanage Sancho Hami and others, Liyanakandekumbura belonging to ditto, Prakasayawatta belonging to ditto, the Gansabhawa road from Matugobe to Beralapanatara ; on the west by the Berawadola, the Urubokkahenadola.

J. G. FRASER,
Special Officer.

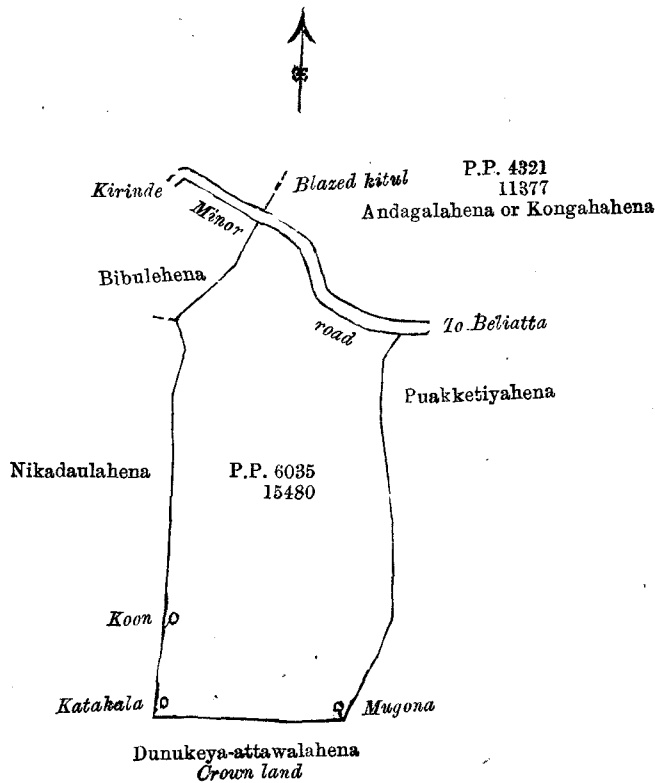
Order under Section 2 of "The Waste Lands Ordinances, 1897, 1899, and 1900," declaring the Land to be Crown Property.

In the matter of the land commonly called or known as Galendehena *alias* Kongahahena, situate in the village of Kirinda in the Gangaboda pattu of the Matara District, in the Southern Province, and of "The Waste Lands Ordinances, 1897, 1899, and 1900."

THE notice required by section 1 of "The Waste Lands Ordinances, 1897, 1899, and 1900," having been duly published in manner prescribed by that section in respect of the above-named land (*vide* notice No. 1,024), and no claim having been made to the said land or to any interest therein within the period of three months from the date specified in the said notice, I, John George Fraser, Special Officer appointed under section 28 of the said Ordinances, under and by virtue of the powers vested in me in that behalf by section 2 of the said Ordinances, do hereby on this 3rd day of November, 1902, order and declare that the said land, as more fully described herein below, situate in the village of Kirinda in the Gangaboda pattu of the Matara District, in the Southern Province, and shown as lot 15,480 in preliminary plan No. 6,035 and in W. L. O. S. No. ¹¹⁰ S. P. and in the annexed certified tracing therefrom, and containing in extent 4 acres and 23 perches, is the property of the Crown.

Description of the Land referred to.

The land commonly called or known as Galendehena *alias* Kongahahena, situate in the village of Kirinda in the Gangaboda pattu of the Matara District, in the Southern Province, containing in extent 4 acres and 23 perches, shown as lot 15,480 in preliminary plan No. 6,035 and in W. L. O. S. No. ¹¹⁰ S. P., as described in the annexed certified tracing, and bounded as follows: on the north by the Gansabhawa road from Kirinda



Scale of 4 Chains to an Inch.

Situation: Kirinda village in Gangaboda pattu of Matara District.
Preliminary plan 6,035.

Lot.	Name of Land.	Extent.
		A. R. P.
15,480	Galendehena	4 0 23

Surveyor-General's Office,
Colombo, February 22, 1902.

J. L. HAMPTON,
Acting Assistant Surveyor-General.

to Beliatta, Andagalahena *alias* Kongahahena sold by Crown to M. Don Juwanis; on the east by Puwakketiyehena claimed by Hewanalagamage Heen Appu and others; on the south by Dunukeya-attawalahena belonging to Crown; on the west by Nikadawlahena claimed by Godawelege Don Adiriyana and others, Bibulehena claimed by Hewawitaranage Don Davit and others.

The 3rd day of November, 1902.
Matara S.O 662.

J. G. FRASER,
Special Officer.

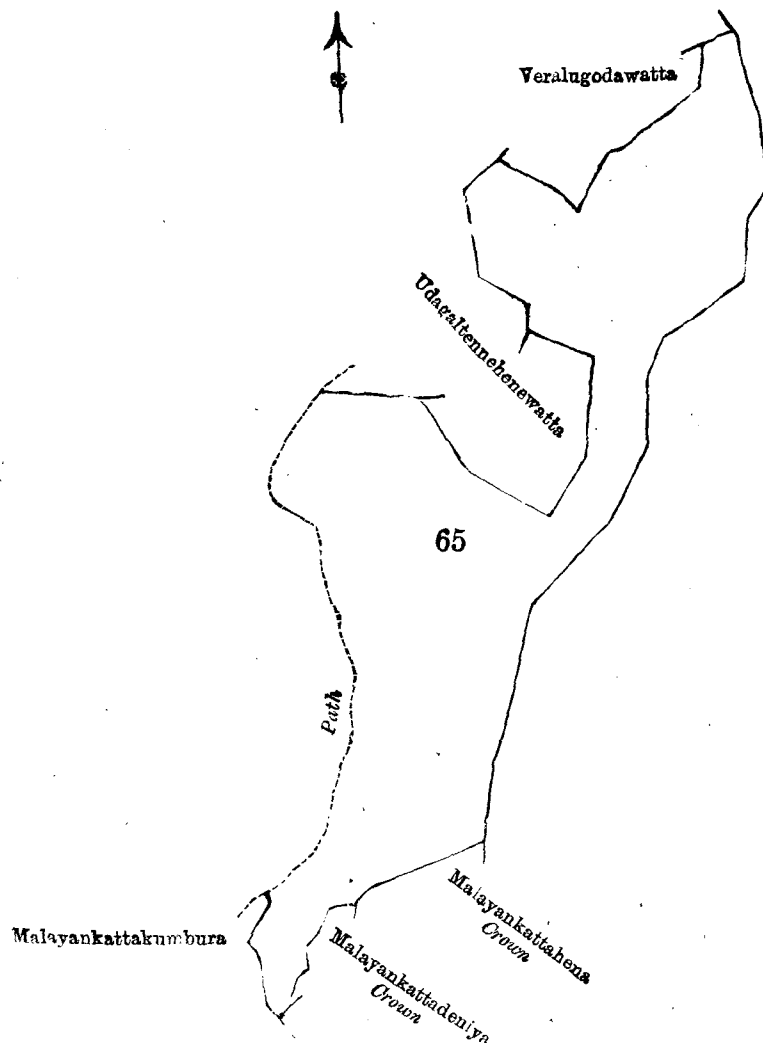
Order under Section 2 of "The Waste Lands Ordinances, 1897, 1899, and 1900,"
declaring the Land to be Crown Property.

In the matter of the land commonly called or known as Udagalhena, &c., situate in the village of Mologgamuwa in the Morawak korale of the Matara District, in the Southern Province, and of "The Waste Lands Ordinances, 1897, 1899, and 1900."

THE notice required by section 1 of "The Waste Lands Ordinances, 1897, 1899, and 1900," having been duly published in manner prescribed by that section in respect of the above-named land (*vide* notice No. 911), and no claim having been made to the said land or to any interest therein within the period of three months from the date specified in the said notice, I, John George Fraser, Special Officer appointed under section 28 of the said Ordinances, under and by virtue of the powers vested in me in that behalf by section 2 of the said Ordinances, do hereby on this 3rd day of November, 1902, order and declare that the said land, as more fully described herein below, situate in the village of Mologgamuwa in the Morawak korale of the Matara District, in the Southern Province, and shown as lot 65 in sheet O₁₉₋₂₇¹⁵ and in preliminary plan 19 and in the annexed certified tracing therefrom, and containing in extent 28 acres, is the property of the Crown.

Description of the Land referred to.

The land commonly called or known as Udagalhena, &c., situate in the village of Mologgamuwa in the Morawak korale of the Matara District, in the Southern Province, containing in extent 28 acres, shown as lot



Scale of 8 Chains to an Inch.

Preliminary plan 19.

Lot 65 called Udagalhena, &c., in extent 28A. 0R. 0P., situated in Mologgamuwa village in Udugaha pattu of Morawak korale.

Surveyor-General's Office,
Colombo, February 3, 1902.

Sheet O₁₉₋₂₇¹⁵

J. L. HAMPTON,
for Acting Surveyor-General

65 on sheet O₁₉₋₂₇¹⁵ and in preliminary plan 19, and in the annexed certified tracing therefrom, and bounded as follows: on the north by Weralugodawatta claimed by Hettige Jayan and others, Dikiriwalahenyaya

belonging to Crown ; on the east by Dikiriwalahenyaya belonging to Crown ; on the south by Malayanketahena belonging to Crown, Malayanketadeniya belonging to Crown ; on the west by Malayanketakumbura belonging to D. J. S. Ratnayaka and others; the footpath, Immemillagawahenyaya claimed by Hettige Wattu and others, Udagaltenhenewatta belonging to D. J. S. Ratnayaka and others.

Bengamuwa, November 3, 1902.

J. G. FRASER,
Special Officer.

Matara S.O. 663

Order under Section 2 of "The Waste Lands Ordinances, 1897, 1899, and 1900," declaring
Lands to be Crown Property.

In the matter of the lands commonly called or known as Laulugahahenyaya, &c., situate in the village of Beralapanatara in the Morawak korale of the Matara District, in the Southern Province, and of "The Waste Lands Ordinances, 1897, 1899, and 1900."

THE notice required by section 1 of "The Waste Lands Ordinances, 1897, 1899, and 1900," having been duly published in manner prescribed by that section in respect of the above-named land (*vide* notice No. 916), and no claim having been made to the said lands or to any interest therein within the period of three months from the date specified in the said notice, I, John George Fraser, Special Officer appointed under section 28 of the said Ordinances, under and by virtue of the powers vested in me in that behalf by section 2 of the said Ordinances, do hereby on this 5th day of November, 1902, order and declare that the said lands, as more fully described herein below, situate in the village of Beralapanatara in the Morawak korale of the Matara District, in the Southern Province, and shown as lots 357, 356, 415, 424, 461, 462, 463, 616, and 617 in sheets O₃₆₋₄₄¹⁰ &c., and in preliminary plan 33, and in the annexed certified tracings therefrom, and containing in extent 13 acres 1 rood and 4 perches, are the property of the Crown.

Description of Lands referred to.

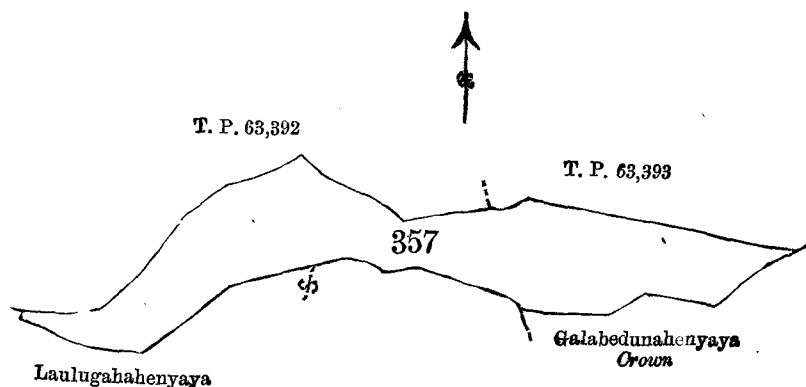
The following lots, situated in the village of Beralapanatara in the Morawak korale of the Matara District, in the Southern Province, as described in the annexed certified tracings :—

I.

Preliminary plan 33.

Lot.	Name of Land.	Extent. A. R. P.
357	Laulugahahenyaya	10 0 0

on sheet O₃₆₋₄₄¹⁰, and bounded as follows : on the north by Aninkanda sold by Crown to Mr. T. Clarke (T.P. 63,392), Aninkanda sold by Crown to ditto (T.P. 63,393); on the east by Galabindunahenyaya belonging



Scale of 8 Chains to an Inch.

Situation : Beralapanatara village in Udugaha pattu of Morawak korale.

Preliminary plan 33.

Lot.	Name of Land.	Extent. A. R. P.
357	Laulugahahenyaya	10 0 0

Sheet O₃₆₋₄₄¹⁰

Surveyor-General's Office,
Colombo, March 13, 1902.

J. L. HAMPTON,
for Acting Surveyor-General.

to Crown ; on the south by Laulugahahenyaya claimed by Samarakonge Don Andris and others ; on the west by Aninkanda sold by Crown to Mr. T. Clarke (T.P. 63,392).

II.


Preliminary plan 33.

Lot.	Name of Land.	Extent. A. R. P.
356	Laulugahahenyaya	0 3 12

on sheet O₃₆₋₄₄¹⁰, and bounded as follows: on the north by Aninkanda sold by Crown to Mr. T. Clarke



T. P. 63,392



Scale of 8 Chains to an Inch.

Situation: Beralapanatara village in Udugaha pattu of Morawak korale.

Preliminary plan 33.

Lot.	Name of Land.	Extent. A. R. P.
356	Laulugahahenyaya	0 3 12

Sheet O₃₆₋₄₄¹⁰

Surveyor-General's Office,
Colombo, March 13, 1902.J. L. HAMPTON,
for Acting Surveyor-General.

(T.P. 63,392); on the east, south, and west by Laulugahahenyaya claimed by Samarakonge Andris and others.

III.

Preliminary plan 33.

Lot.	Name of Land.	Extent. A. R. P.
415	Gomawilamukalanadeniya	0 2 0

on sheet O₅₂₋₆₀¹⁰, and bounded as follows: on the north by Kapatenumyaya belonging to Don Andris and



Scale of 8 Chains to an Inch.

Situation: Beralapanatara village in Udugaha pattu of Morawak korale.

Preliminary plan 33.

Lot.	Name of Land.	Extent. A. R. P.
415	Gomawilamukalanadeniya	0 2 0

Sheet O₅₂₋₆₀¹⁰

Surveyor-General's Office,
Colombo, March 13, 1902.J. L. HAMPTON,
for Acting Surveyor-General.


others; on the east and south by Gomawilamukalanadeniya belonging to Crown; on the west by Gomawilamukalanadeniya claimed by K. Andris and others.

IV.

Preliminary plan 33.

Lot.	Name of Land.	Extent	
		A.	R. P.
424	Madawalahenedeniya	0	0 35

on sheet O₅₂₋₆₀¹⁰, and bounded as follows: on the north and east by Galabindunahenyaya belonging to Crown;



Scale of 8 Chains to an Inch.

Situation: Beralapanatara village in Udugaha pattu of Morawak korale.

Preliminary plan 33.

Lot.	Name of Land.	Extent.	
		A.	R. P.
424	Madawalahenedeniya	0	0 35

Sheet O₅₂₋₆₀¹⁰

Surveyor-General's Office,
Colombo, March 13, 1902.

J. L. HAMPTON,
for Acting Surveyor-General.

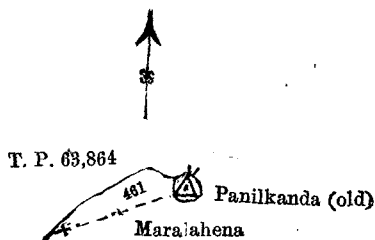
on the south by the Millagahahenedola; on the west by Galabindunahenyaya belonging to Crown.

V.

Preliminary plan 33.

Lot.	Name of Land.	Extent.	
		A.	R. P.
461	Maralahena	0	1 24

on sheet O₃₇₋₄₅¹⁰, and bounded as follows: on the north by Weralakandetundolakanda sold by Crown to Mr. J. Robertson and Mohideen Bawa (T.P. 63,864); on the east and south by Pannikanda belonging to



Scale of 8 Chains to an Inch.

Situation: Beralapanatara village in Udugaha pattu of Morawak korale.

Preliminary plan 33.

Lot.	Name of Land.	Extent.	
		A.	R. P.
461	Maralahena	0	1 24

Sheet O₃₇₋₄₅¹⁰

Surveyor-General's Office,
Colombo, March 13, 1902.

J. L. HAMPTON,
for Acting Surveyor-General.

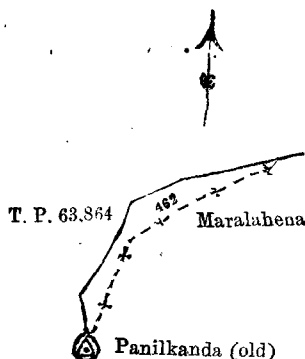
Crown, Maralahena claimed by Madarasinge Janishami and others; on the west by Weralakandetundolakanda sold by Crown to Mr. J. Robertson and Mohideen Bawa (T.P. 63,864).

VI.

Preliminary plan 33.

Lot.	Name of Land.	Extent. A. R. P.
462	Maralahena	0 2 30

on sheet O₃₇₋₄₅¹⁰, and bounded as follows : on the north by Weralakandetundolakanda sold by Crown (T.P.



Scale of 8 Chains to an Inch.

Situation : Beralapanatara village in Udugaha pattu of Morawak korale.

Preliminary plan 33.

Lot.	Name of Land.	Extent. A. R. P.
462	Maralahena	0 2 30

Sheet O₃₇₋₄₅¹⁰

Surveyor-General's Office,
Colombo, March 13, 1902.

J. L. HAMPTON,
for Acting Surveyor-General.

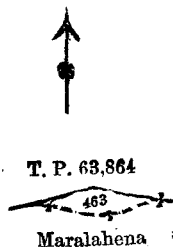
63,864) ; on the east by Maralahena claimed by Madarasinge Janis Hami and others ; on the south by Pannil kandemukalana belonging to Crown ; on the west by Weralakandetundolakanda sold by Crown (T.P. 63,864)

VII.

Preliminary plan 33.

Lot.	Name of Land.	Extent. A. R. P.
463	Maralahena	0 1 0

on sheet O₃₇₋₄₅¹⁰ and bounded as follows : on the north by Weralakandetundolakanda sold by the Crown



Scale of 8 Chains to an Inch.

Situation : Beralapanatara village in Udugaha pattu of Morawak korale.

Preliminary plan 33.

Lot.	Name of Land.	Extent. A. R. P.
463	Maralahena	0 1 0

Sheet O₃₇₋₄₅¹⁰

Surveyor-General's Office,
Coombo, March 13, 1902.

J. L. HAMPTON,
for Acting Surveyor-General.

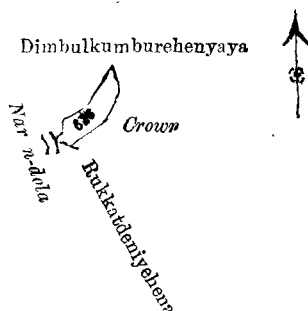
(T.P. 63,864) ; on the east and south by Maralahena claimed by Madarasinge Janis Hami and others ; on the west by Weralakandetundolakanda sold by Crown (T.P. 63,864).

VIII.

Preliminary plan 33.

Lot.	Name of Land.	Extent. A. R. P.
616 ...	Eramudugahadeniya ...	0 0 20

on sheet O ¹⁰ 53—61, and bounded as follows : on the north and east by Dimbulkumburehenyaya belonging to



Scale of 8 Chains to an Inch.

Situation : Beralapanatara village in Udugaha pattu of Morawak korale.

Preliminary plan 33.

Lot.	Name of Land.	Extent. A. R. P.
616 ...	Eramudugahadeniya ...	0 0 20

Sheet O ¹⁰ 53—61

Surveyor-General's Office,
Colombo, March 13, 1902.J. L. HAMPTON,
for Acting Surveyor-General.

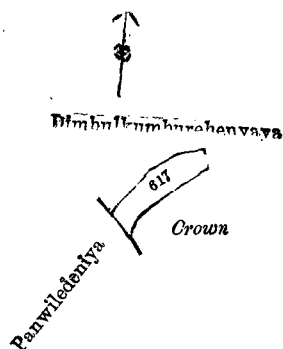
Crown ; on the south by Rukkatdeniyehena claimed by D. D. W. Jayasuriya and others ; on the west by the Narandola, Dimbulkumburahenyaya belonging to Crown.

IX.

Preliminary plan 33.

Lot.	Name of Land.	Extent. A. R. P.
617 ...	Kaluwalagawadeniya ...	0 1 3

on sheet O ¹⁰ 53—61, and bounded as follows : on the north and east by Dimbulkumburehenyaya belonging to



Scale of 8 Chains to an Inch.

Situation : Beralapanatara village in Udugaha pattu of Morawak korale.

Preliminary plan 33.

Lot.	Name of Land.	Extent. A. R. P.
617 ...	Kaluwalagawadeniya ...	0 1 3

Sheet O ¹⁰ 53—61

Surveyor-General's Office,
Colombo, March 13, 1902.J. L. HAMPTON,
for Acting Surveyor-General.

Crown ; on the south and west by Panwiladeniya belonging to Wickrama Arachchipattuwege Dingi Appu and others.

Beralapanatara, November 5, 1902.

Matara S.O. 664

J. G. FRASER,
Special Officer.

Order under Section 4, Sub-section (1), of "The Waste Lands Ordinances, 1897, 1899, and 1900,"
declaring the Land to be Crown Property.

In the matter of the land commonly called or known as Battayankandurehena, Kekunahena, &c., situate in the village of Panakaduwa in the Morawak korale of the Matara District, in the Southern Province, and of "The Waste Lands Ordinances, 1897, 1899, and 1900."

WHEREAS in pursuance of section 1 of the said Ordinances it was duly notified on the 16th day of August, One thousand Nine hundred and One, that if no claim to the land commonly called or known as Battayankandurahena, Kekunahena, &c., situate in the village of Panakaduwa in the Morawak korale of the Matara District, in the Southern Province, containing in extent 204 acres 1 rood and 12 perches, and shown as lot 1 in sheets O₁₈₋₂₆¹⁵ and O₃₄₋₄₂¹⁵ and in preliminary plan 17, and in the annexed certified tracing therefrom, was made to the Special Officer appointed under section 28 of the said Ordinances within the period of three months from the date specified in such notice, such land would be deemed the property of the Crown and dealt with on account of the Crown (*vide* notice No. 729) :

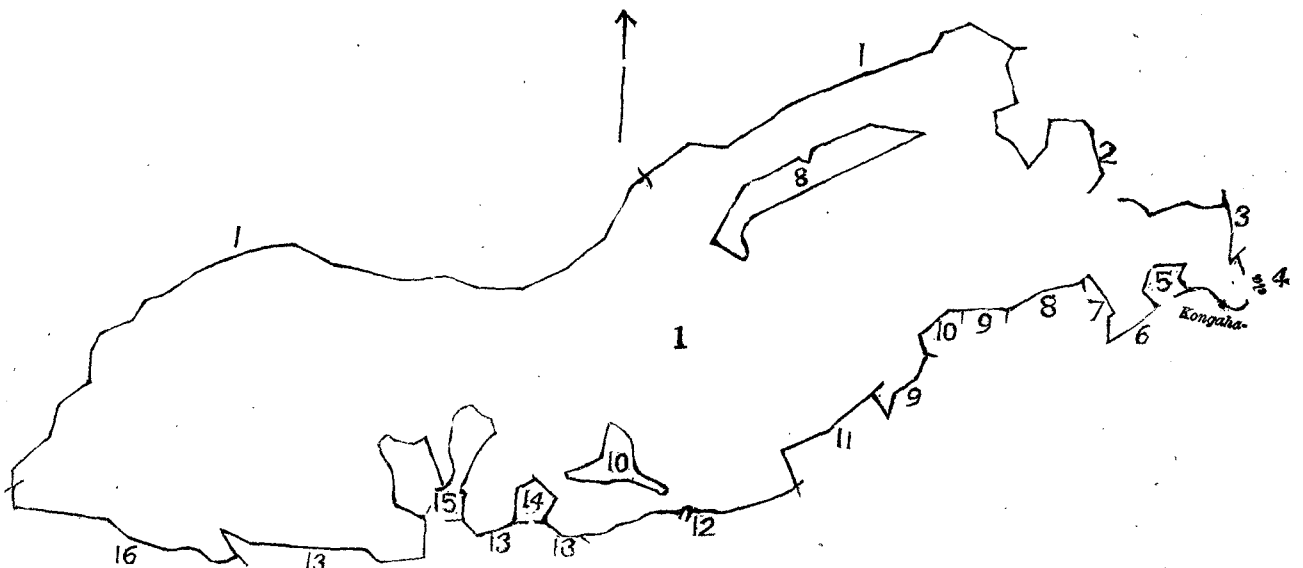
And whereas (1) Panakaduwa Hettiachchige Mates Hami, (2) Jasinkandegge Don Thomis, (3) Panakaduwe Gamage Don Davit, (4) Panakaduwe Gamage Don Siyadoris, and (5) Egodahewage Babahami, made claim thereto; and whereas the said claimants have withdrawn their claims to the said land, I, John George Fraser, Special Officer appointed under section 28 of the said Ordinances, under and by virtue of the powers vested in me in that behalf by section 4 of the said Ordinances, do hereby on this 1st day of November, 1902, order and declare, under section 4, sub-section (1), of the said Ordinances, that the said land, as more fully described herein below, is the property of the Crown.

Description of the Land referred to.

The following lot, situated in the village of Panakaduwa in the Morawak korale of the Matara District, in the Southern Province, as described in the annexed certified tracing:—

Lot.	Name of Land.	Extent.	
		A.	R. P.
1	Battayankandurahena, Kekunehena, &c.	204	1 12

on sheets O₁₈₋₂₆¹⁵ and O₃₄₋₄₂¹⁵, and bounded on the north by Polatukandemukalana belonging to Crown, Kekunehakumbura belonging to Jasinkandegge Don Thomis and others; east, by Diwelkumbura belonging to ditto, the Kongaha-ela; south by Tilakamulla *alias* Okandekumbura claimed by Kankanige Loku Appu and others, the Kongaha-ela, the footpath, Kapatenuma claimed by Hettiachchige Mattheshami and others, Kongahawitawatta belonging to ditto, Medakumbura belonging to Jasinkandegge Don Thomis and others, Kongahawitawatta belonging to Hettiachchige Mattheshami and others, Kaluappulagewatta belonging to



Situation : Panakaduwa village in Udugaha pattu of Morawak korale.

Lot.	Name of Land.	Extent.	
		A.	R. P.
1	Battayankandurahena, Kekunehena, &c.	204	1 12
<i>Lots excluded.</i>			
8	Battayankanduradeniya	4	3 10
10	Tilakamulledeniya	1	2 28
		6	1 38

Description of Boundaries of the Lot No. 1.

Lot.	Name of Land.	Lot.	Name of Land.
1	Polatukandemukalana	9	Medakumbura
2	Kekinihenakumbura	10	Kongahawitawatta
3	Devilkumbura	11	Kuluappulayewatta
4	Kongaha-ela	12	Footpath
5	Kumbura	13	Makumbura
6	Kongaha-ela and footpath	14	Kudaluwiladeniya
7	Kapatenuma	15	Polgasmulledeniya
8	Kongahawitawatta	16	Makumburahena

Kandegge Jayanhami and others, the footpath, Mahakumbura belonging to Gamage Don Juwanis and others, Kudaluwiladeniya belonging to Crown, Mahakumbura belonging to Gamage Don Juwanis and others, Polgasmulledeniye belonging to Gamage Jayan and others, Mahakumbura belonging to Gamage Don Juwanis and others, Mahakumburehena belonging to Crown; west by Polatukandemukalana belonging to Crown.

NOTE.—The following lots lying within the above-named boundaries are excluded from this order, and their aggregate acreage, viz., 6 acres 1 rood and 38 perches, is not included in the acreage of 204 acres 1 rood and 12 perches given above:—

Lot.	Name of Land.	Extent.
		A. R. P.
8	Battayankanduradeniya	4 3 10
10	Tilakamulledeniya	1 2 28
		6 1 38

Rotumba, November 1, 1902.

J. G. FRASER,
Special Officer.

Matara S.O. 665

Order under Section 4, Sub-section (1), of "The Waste Lands Ordinances, 1897, 1899, and 1900,"
declaring the Lands to be Crown Property.

In the matter of the lands commonly called or known as Halpagodahena, Tungodellahena, Weralahenamukalana, Halpagodamukala, situate in the village of Uruledeniya in the Beligal korale of Kegalla District, in the Province of Sabaragamuwa, and of "The Waste Lands Ordinances, 1897, 1899, and 1900."

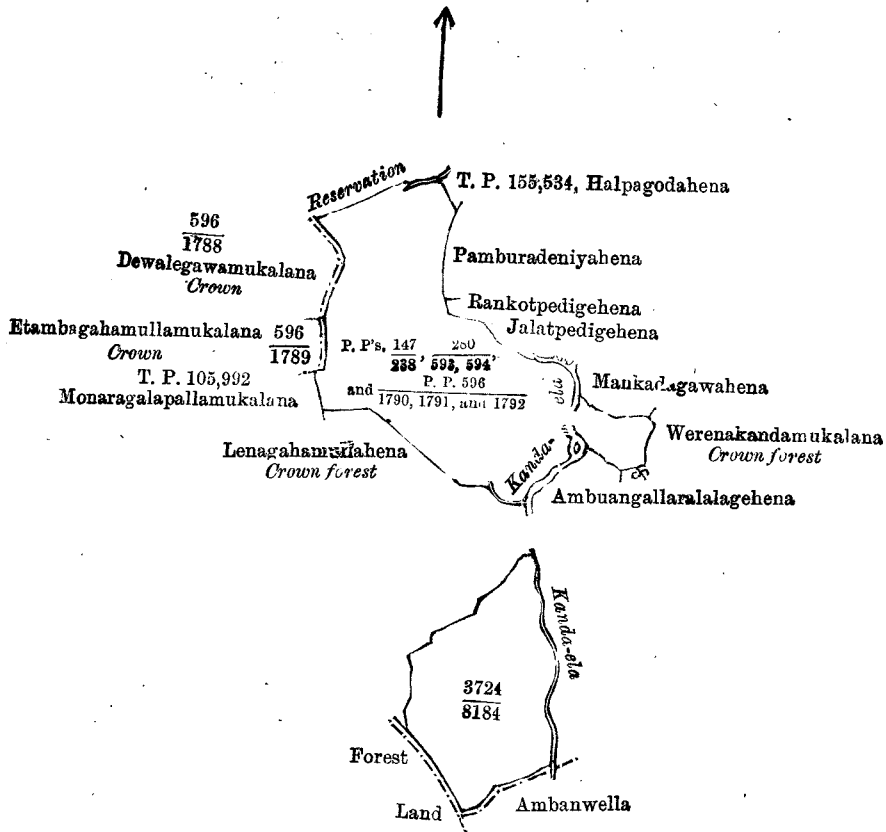
WHEREAS in pursuance of section 1 of the said Ordinances it was duly notified on the 15th day of March, One thousand Nine hundred and Two, that if no claim to the lands commonly called or known as Halpagodahena, Tungodellahena, Weralahenamukalana, Halpagodamukalana, situate in the village of Uruledeniya in the Kegalla District, in the Province of Sabaragamuwa, containing in extent 36 acres and 33 perches, and shown as lot 238 in preliminary plan 147, lots 593 and 594 in preliminary plan 280, and lots 1,790, 1,791, and 1,792 in preliminary plan No. 596, as described in the annexed certified tracing therefrom, was made to the Assistant Government Agent of the Kegalla District within the period of three months from the date specified in such notice, such lands would be deemed the property of the Crown and dealt with on account of the Crown:

And whereas Horatalpedidurayalage Ukkuwa and Samaherapedige Seti, both of Uruledeniya made claim thereto; and whereas the said claimants have withdrawn their claim to the said lands, I, Charles Stewart Vaughan, Assistant Government Agent for the Kegalla District, in the Province of Sabaragamuwa, under and by virtue of the powers vested in me in that behalf by section 4 of the said Ordinance No. 1 of 1899, do hereby on this 29th day of October, 1902, order and declare, under section 4, sub-section (1), of the said Ordinances, that the said lands, as more fully described herein below, are the property of the Crown.

Description of Lands referred to.

Halpagodahena (P. P. 147, 238), Tungodellahena (P. P. 280, 593—594), Weralahenamukalana (P. P. 596, 1,790—1,791), Halpagodamukalana (P. P. 596, 1,792); bounded on the north by a path reservation, land described on T.P. 155,534 called Halpagodahena claimed by S. Huratala; on the east by Pamburadeniyahena claimed by R. Huratala Duraya, Rankotpedigehena claimed by R. Sobona and others, Jalatpedigehena claimed by Hetuwa Duraya and others, Kanda-ela Mankadagawahena claimed by S. Huratala Duraya, Werenakandamukalana claimed by the Crown; on the south by Ambuwangala-

rallagehena claimed by R. Arachchirala, Lenagahamullahena claimed by the Crown; on the west by land described on (T.P. 105,992) called Monaragalapallemukalana claimed by M. K. Wibadu Lekama,



Situation : Uruledeniya village in Gandolaha pattu of Beligal korale.
Preliminary plan 147.

Lot.	Name of Land.	Extent. A. R. P.
238	Halpagodahena	9 1 20
	Preliminary plan 280.	
593	Tungodellahena	0 2 28
594	Do.	1 3 10
	Preliminary plan 596.	
1790	Weralahenamukalana	22 0 0
1791	Do.	1 2 6
1792	Halpagodamukalana	0 3 9
	Preliminary plan 3,724.	
8184	Uruledeniyakanda	17 2 4

Surveyor-General's Office,
Colombo, September 19, 1901.

J. L. HAMPTON,
for Acting Surveyor-General.

Etambagahamullamukalana (P. P. 596 1,789) claimed by the Crown, Dewalegawamukalana (P. P. 596 1,788) claimed by the Crown, and the village boundary of Nawagamuwu.

Kegalla Kachcheri,
October 29, 1902.

C. S. VAUGHAN,
Assistant Government Agent.

Order under Section 2 of "The Waste Lands Ordinances, 1897, 1899, and 1900, declaring Land to be Crown Property.

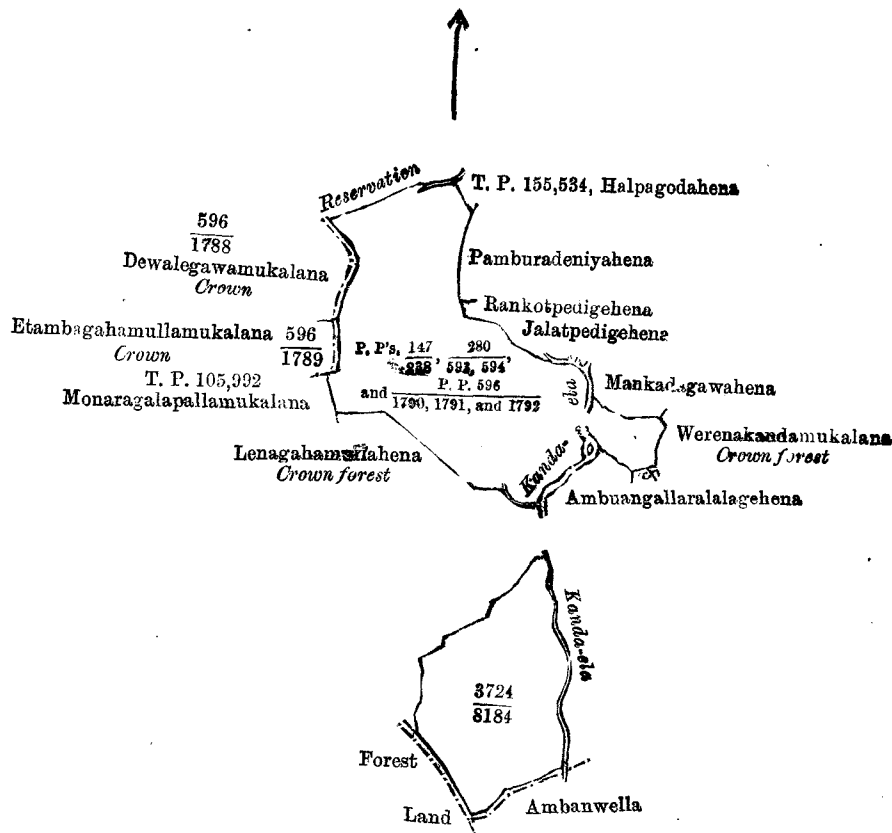
In the matter of the land called Uruledeniyakanda, situate in the village of Uruledeniya in the Beligal korale of the Kegalla District, in the Province of Sabaragamuwa, and of "The Waste Lands Ordinances, 1897, 1899, and 1900."

THE notice required by section 1 of "The Waste Lands Ordinances, 1897, 1899, and 1900," having been duly published in manner prescribed by that section in respect of the above-named land (vide notice No. 855), and no claim having been made to the said land or to any interest therein within the period of three months from the date specified in the said notice, I Charles Stewart

Vaughan, Assistant Government Agent, Kegalla, under and by virtue of the powers vested in me in that behalf by section 2 of the said Ordinances, do hereby on this 29th day of October, 1902, order and declare that the said land, as more fully described herein below, situate in the village of Uruledeniya in the Beligal korale of the Kegalla District, in the Province of Sabaragamuwa, and shown as lot 8,184 in preliminary plan No. 3,724 and in the annexed certified tracing therefrom, and containing in extent 17 acres 2 roods and 4 perches, is the property of the Crown.

Description of the Land referred to.

Uruledeniyakanda : bounded on the north by Kandekumburahena claimed by Horatalpedige Baiya and others and Mirihanarallage Menikrala, on the east by Kanda-ela, on the south by Pana-



Situation : Uruledeniya village in Gandolaha pattu of Beligal korale.

Preliminary plan 147.						Extent. A. R. P.
Lot.		Name of Land.				
238	...	Halpagodahena	9 1 20
Preliminary plan 280.						
593	...	Tungodellahena	0 2 28
594	...	Do.	1 3 10
Preliminary plan 596.						
1790	...	Weralahenauukalana	22 0 0
1791	...	Do.	1 2 6
1792	...	Halpagodamukalana	0 3 9
Preliminary plan 3,724.						
8184	...	Uruledeniyakanda	17 2 4

Surveyor-General's Office,
Colombo, September 19, 1901.

J. L. HAMPTON,
for Acting Surveyor-General.

kawa village (Nindagama) claimed by Ambanwella Kumarihami, on the west by the village boundary of Nawagamuwa and Crown forest land.

Kegalla Kachcheri,
October 29, 1902.

C. S. VAUGHAN,
Assistant Government Agent.

Order under Section 2 of "The Waste Lands Ordinances, 1897, 1899, and 1900," declaring Lands to be Crown Property.

In the matter of the lands called Pepolgahalandamukalana, Kirihenakandamukalana, Dewalagammana, Malapaluwa, Kowilagahagawahena, situate in the village of Pelellegama in the Atulugam korale of the Kegalla District, in the Province of Sabaragamuwa, and of "The Waste Lands Ordinances, 1897, 1899, and 1900."

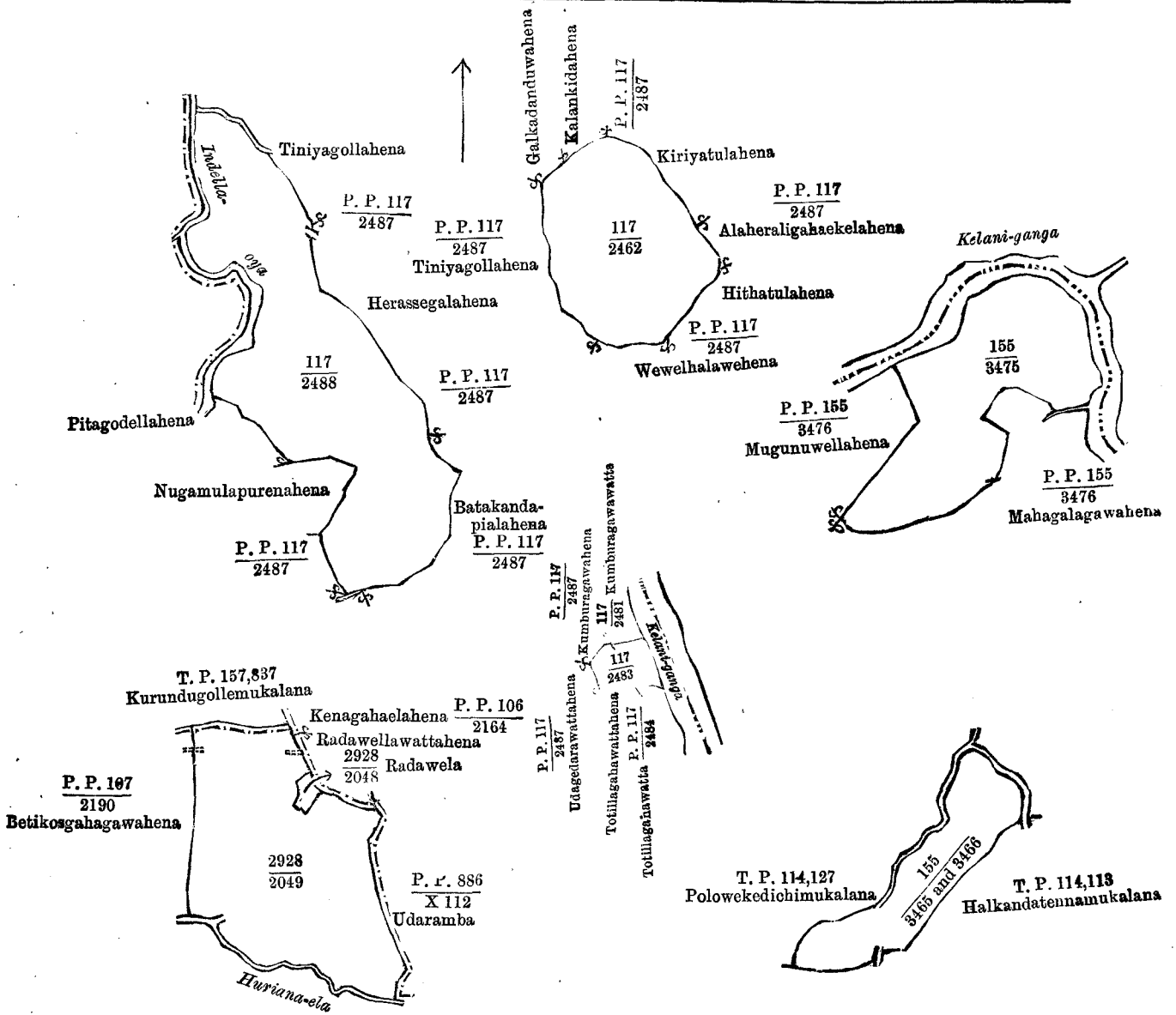
THE notice required by section 1 of "The Waste Lands Ordinances, 1897, 1899, and 1900," having been duly published in manner prescribed by that section in respect of the above-named lands (*vide* notice No. 843), and no claim having been made to the said lands or to any interest therein within the period of three months from the date specified in the said notice, I, Charles Stewart Vaughan, Assistant Government Agent for the Kegalla District, in the Province of Sabaragamuwa, under and by virtue of the powers vested in me in that behalf by section 2 of the said Ordinances, do hereby on this Twenty-ninth day of October, 1902, order and declare that the said lands, as more fully described herein below, situate in the village of Pelellegama in the Atulugam korale of the Kegalla District, in the Province of Sabaragamuwa, and shown as lots 2,488, 2,462, and 2,483 in preliminary plan 117, lots 3,465 and 3,466 in preliminary plan 155, and lot 2,049 in preliminary plan No. 2,928, and in the annexed certified tracing therefrom, and containing in extent 138 acres 26 perches, are the property of the Crown.

Description of Lands referred to.

1. Pepolgahalandamukalana (P.P. ¹¹⁷2,488) : bounded on the north by a stream ; on the east by Tinniyagollahena (P.P. ¹¹⁷2,487) claimed by the proprietors of Kinross estate, Heressegalahena (P.P. ¹¹⁷2,487) claimed by the proprietors of Kinross estate ; on the south by Batakandapialahena (P.P. ¹¹⁷2,487) claimed by Ehelawalpolagamage Naidehami and P. Ukkurala ; on the west by Nugamulapurannahena (P.P. ¹¹⁷2,487) claimed by P. G. Garutarahami, Pitagodellahena claimed by D. Silinduhami and three others, Indella-oya, and the village boundary of Panawala.
2. Kirihenkandamukalana (P.P. ¹¹⁷2,462) : bounded on the north by Galkadanduwahena claimed by D. Silinduhami and another, Kalankidahena (P.P. ¹¹⁷2,487) claimed by Dinanhami and others ; on the east by Kiriitulahena (P.P. ¹¹⁷2,487) claimed by D. Silinduhami and three others, Ataharaligahakekelahena claimed by Garutarahami and others ; on the south by Hithatulahena (P.P. ¹¹⁷2,487) claimed by P. G. Garutarahami and others, Wewelhalawehena claimed by D. Dinanhami and others ; on the west by Turiyagollahena (P.P. ¹¹⁷2,487) claimed by proprietors of Kinross estate.
3. Dewalagammana (P.P. ¹¹⁷2,483) : bounded on the north by Kumburagawahena (P.P. ¹¹⁷2,487) claimed by Gamarallage Mudalihami and Kumburagawawatta (P.P. ¹¹⁷2,481) claimed by Naidehami ; on the east by Kelani-ganga and the korale boundary of Dehigampal korale ; on the south by Totillagahawatta (P.P. ¹¹⁷2,484) claimed by E. W. Naidehami, Totillagahawattahena claimed by Gamarallage Mudalihami ; on the west by Udagedarawattahena (P.P. ¹¹⁷2,487) claimed by Gamarallage Mudalihami.
4. Malapaluwa (P.P. ^{2,928}2,049) : bounded on the north by land described on T.P. 157,837 called Kurundugollemukalana claimed by K. A. Abraham Fernando and three others and the village boundary of Migastenna village ; on the east by Kenagahelahena (P.P. ¹⁰⁶2,164) claimed by Appuhami, Radawellawattahena and Radawala (P.P. ^{2,928}2,048) claimed by U. Appuhami, Udaramba (P.P. ⁸⁸⁶X112) claimed by Mr. S. L. Harris, and the village boundary of Pelellegama village ; on the south by Huriana-ela ; on the west by Betikosgahagawahenyaya (P.P. ¹⁰⁷2,190) claimed by W. Mudalihami and many others.
5. Kowilagahagawahena (P.P. ¹⁵⁵3,465—3,466) : bounded on the north by a stream ; on the east and south by land described on T. P. 114,113 called Halkandatennemukalana claimed by Mr. J. Assana ; on the west by land described on T. P. 114,127 called Polowakedichchimukalana claimed by Mr. C. Morton Carter.

Kegalla Kacheheri,
October 29, 1902.

C. S. VAUGHAN,
Assistant Government Agent.



Situation : Pelelegama village in Atulugam korale.

Lot.	Name of Land.	Extent.		
		A.	R.	P.
2462	Kirihenkandamukalana	26	3	28
2483	Dewalagammana	2	3	32
2488	Pepolgalalandamukalana	54	0	20
2049	Malapaluwa	38	2	0
3465	Kowilagahagawahena	11	3	0
3466	Do.	3	3	26
3475	Kekulellamukalana	31	0	0

Surveyor-General's Office,
Colombo, July 1, 1901.

J. L. HAMPTON,
for Acting Surveyor-General.

Order under Section 4, Sub-section (1), of "The Waste Lands Ordinances, 1897, 1899, and 1900,"
declaring the Land to be Crown Property.

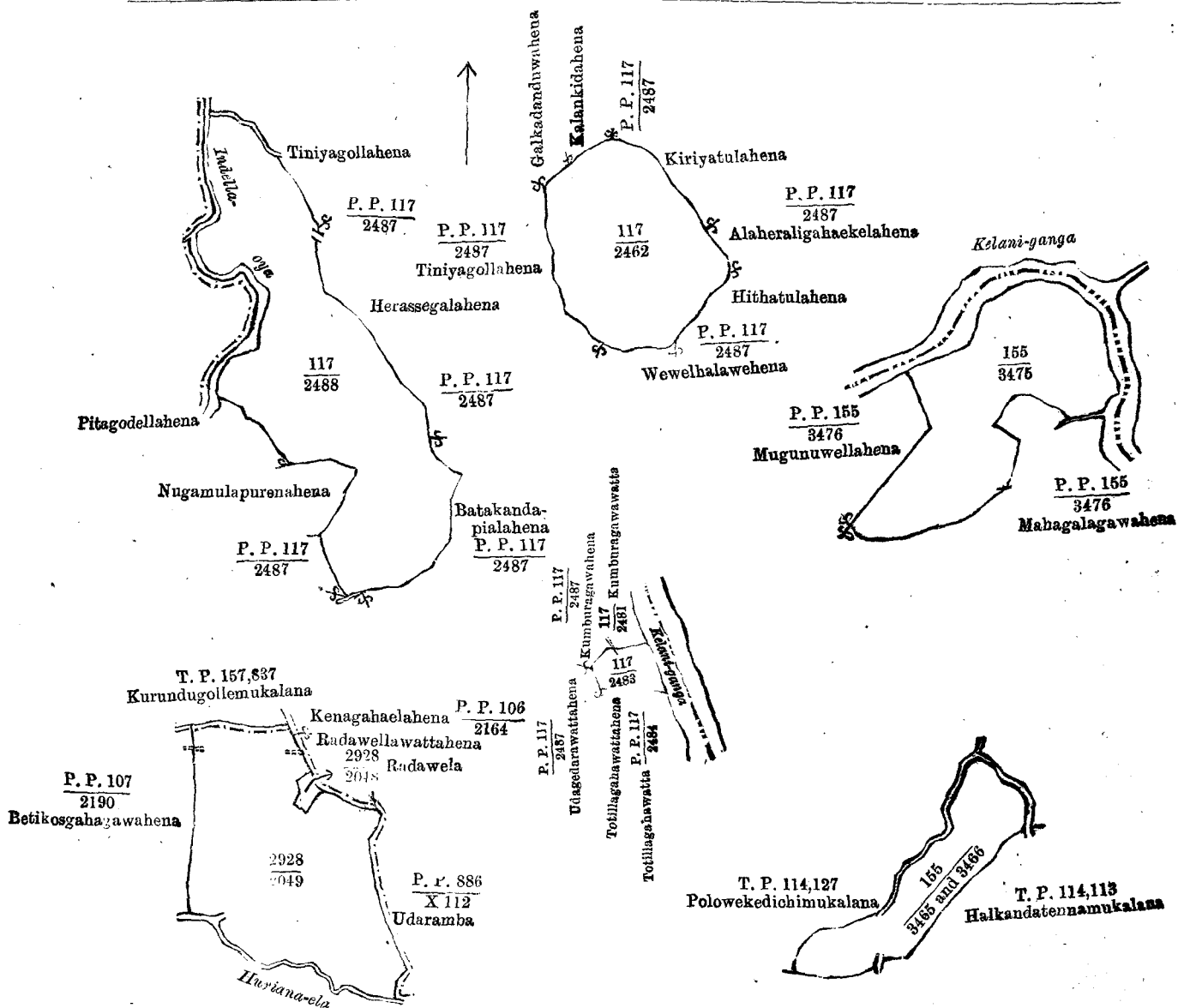
In the matter of the land commonly called or known as Kekulellamukalana, situate in the village of Pelelegama in the Atulugam korale of the Kegalla District, in the Province of Sabaragamuwa, and of "The Waste Lands Ordinances, 1897, 1899, and 1900."

WHEREAS in pursuance of section 1 of the said Ordinances it was duly notified on the 10th day of March, One thousand Nine hundred and Two, that if no claim to the land commonly called or known as Kekulellamukalana, situate in the village of Pelelegama in the Kegalla District, in the Province of Sabaragamuwa, containing in extent 31 acres, and shown as lot 3,475 in preliminary plan 155, as described in the annexed certified tracing therefrom, was made to the Assistant Government Agent of the District of Kegalla within the period of three months from the date specified in such notice, such land would be deemed the property of the Crown and dealt with on account of the Crown :

And whereas Kanangamarallage Pieris Appuhami of Pellelegama made claim thereto; and whereas the said claimant has withdrawn his claim to the said land, I, Charles Stewart Vaughan, Assistant Government Agent for the Kegalla District, in the Province of Sabaragamuwa, under and by virtue of the powers vested in me in that behalf by section 4 of the said Ordinance No. 1 of 1899, do hereby on this 29th day of October, 1902, order and declare, under section 4, sub-section (1), of the said Ordinances, that the said land, as more fully described herein below, is the property of the Crown.

Description of the Land referred to.

Kekulellamukalana: bounded on the north and east by Kelani-ganga and the korale boundary of



Situation: Pelelegama village in Atulugam korale.

Lot.	Name of Land.	Extent.		
		A.	R.	P.
2462	Kirihenkandamukalana	26	3	28
2483	Dewalagamma	2	3	32
2488	Pepolgalandamukalana	54	0	20
2049	Malapaluwa	38	2	0
3465	Kowilagahagawahena	11	3	0
3466	Do.	3	3	26
3475	Kekulellamukalana	31	0	0

Surveyor-General's Office,
Colombo, July 1, 1901.

J. L. HAMPTON,
for Acting Surveyor-General.

Dehigampal korale, on the south by Mahagalagawahena (P.P. 155/3,476) claimed by K. Mudalihami, on the west by Mugunuwellahena (P.P. 155/3,476) claimed by K. Mudalihami.

Kegalla Kachcheri,
October 29, 1902.

C. S. VAUGHAN,
Assistant Government Agent.

LAND SALES IN THE WESTERN PROVINCE.

No. 1,467, W. P.

Colonial Secretary's Office,
Colombo, December 20, 1902.

ON Friday, February 6, 1903, at 12 noon, the Hon. the Government Agent for the Western Province will put up for sale or settlement, at his office in Colombo, the under-mentioned portions of Crown Land, on the terms authorized by Government.

Preliminary plan 4,433. Situation—Palle pattu of Salpiti korale.
Village—Maharagama.

Lot.	Name of Land.	Name of Claimant.	Description.	Extent.		Upset Price per Acre.
				A.	R. P.	
F 637	Kahatagahalanda	Agalawatte Korilage Sadris Perera	Garden	1	1 26	50

Preliminary plan 9,803. Situation—Meda pattu of Hewagam korale.
Village—Arukawatta.

6579 ¹ / ₂	Ambagahalanda	M. D. Yahanis	Cinnamon (15 years old)	0	0 5	100
6579 ³ / ₄	Do.	do.	do.	1	2 26	100
6579	Do.	do.	Jungle	18	1 6	50

Further information respecting these lands may be obtained from the Surveyor-General, and respecting the conditions of sale from the Hon. the Government Agent, Western Province.

By His Excellency's command,
EVERARD IM THURN,
Colonial Secretary.

No. 1,467, W. P.

වෂ් 1902 ක්වූ දෙසැම්බ් 20 වෙනි දින කොළඹ මහසෙනෙවිවරයාගේ කමන්ඩ් දීම.

බස්නාහිර දිසාවේ වංශාභිපති ආණ්ඩුවේ ඒජන්සිවරයාගේ විසින් මෙහි පහත සඳහන්වන ආණ්ඩුව සන්තක ඉඩම් ආණ්ඩුවේ නියෝගවලට ප්‍රකාරයට වෂ් 1903 ක්වූ දෙසැම්බර් මස 6 වෙනි දින වූ සිකුරුදු දවල් 12 ව කොළඹ කම්මේරියේදී විකුණනු වනුයේ නිවැරදිව දැනගන්නා ලදී.

සිතියම 4,433. පිහිටීම පල්ලේපත්තුව, සල්පිටිකෝරලේ. ගම—මහරගම. අක්කර මහස. ගස් මල. රු.

කො.	ඉඩමේ නම.	අයිතිකම් කියන්නා.	අන්දම.	අ. රු. ප.	රු.
F 637	කහවගලපත්තුව	අගලවත්තකෝරලයේ සාදිරිස් ප්‍රේශ්	වගාව	1	1 26 50
සිතියම 9,803. පිහිටීම මැදපත්තුව, හේවාගමකෝරලේ. ගම—අරුක්වත්ත.					
6579 ¹ / ₂	අම්බගලපත්තුව	ම ද ගනෝතිස්	කුරුඳු, අවුරුදු 15 වසස්	0	0 5 100
6579 ³ / ₄	එම	එම	එම	1	2 26 100
6579	එම	එම	කැලේ	18	1 6 50

මෙම ඉඩම් ගැණ මැසිදුර කාරණා සර්වේශ්වරයාගේ විකුණනු වනුයේ නිවැරදිව දැනගන්නා ලදී.

ගරුකර උතුමානවකන්සේගේ ආඥාවලට,
එවරුහි ඉම් කරන්,
මහසෙනෙවිවරයාගේ වමන.

No. 1,468, W. P.

Colonial Secretary's Office,
Colombo, December 20, 1902.

ON Friday, February 6, 1903, at 12 noon, the Hon. the Government Agent for the Western Province will put up to auction, at his office in Colombo, the under-mentioned portions of Crown Land, on the terms authorized by Government.

Preliminary plan 8,047. Situation—Palle pattu of Salpiti korale.

Lot.	Village.	Name of Land.	Name of Claimant.	Extent.		Upset Price per Acre.
				A.	R. P.	
U 444	Tumbowila	Gorakabedda or Delgahawatta	A. Odanis Dias and others	16	1 16	60
Preliminary plan 9,525. Situation—Ragam pattu of Alutkuru korale south.						
93	Bollata	Kambarangahawatta	K. Isabellahamy and another	0	2 12	50
Preliminary plan 3,396. Situation—Meda pattu of Hewagam korale.						
G 349	Angampitiya	Aluwatta	Welikanage Gironis Appu	1	3 34	50
Preliminary plan 3,574. Situation—Palle pattu of Salpiti korale.						
K 1 ¹ / ₂	Madawala	Alubogahawatta	M. Hendrick Perera and others	1	1 38	50
Preliminary plan 3,259 ¹ / ₂ . Situation—Udugaha pattu of Hapitigam korale.						
B 303	Ketalawalana	Bogahakumburepillewe	Gamarallage Pinhamy	0	3 25	30
Preliminary plan 3,103. Situation—Udugaha pattu of Hapitigam korale.						
4345	Weweldeniya	Dangahakumbura	Esellahakurage Caronissa	1	1 12	30

Further information respecting these lands may be obtained from the Surveyor-General, and respecting the conditions of sale from the Hon. the Government Agent, Western Province.

By His Excellency's command,
EVERARD IM THURN,
Colonial Secretary.

No. 1,468, W. P.

වර්ෂ 1902 ක්වු දෙසැම්බර් මස 20 වෙනි දින කොළඹ මහසෙනෙවුකාරිස්ථානයේසේසේසේ කන්තෝරුවේදීය.

බස්නාහිර දිසාවේ වංශාධිපති ආණ්ඩුවේ ඒජන්තලත්තාන්සේසේ මිසිස් මෙහි පහත සඳහන්වෙන ආණ්ඩුව සන්තක ඉඩම් ආණ්ඩුවේ නියෝගවල ප්‍රකාරයට වර්ෂ 1903 ක්වු පෙබරවාරි මස 6 වෙනි දිනවු සිකුරුදු දවල් 12ට කොළඹ කවිවෙරිසේදී විකුණනට නොහොත් නිව්දුකරදෙන්ට යෙදෙනවා ඇත.

සිතියම 8,047. පිහිටීම පල්ලේපත්තු, සල්පිටිකෝරලේ.

නො.	ගම.	ඉඩමේ නම.	අයිතිකම නියෝජනා.	අක්කර මහක. යක මිල.	අක්කර යක මිල.
				අ. රු. ප.	රු.
U 444	තුන්බෝවිල	ගොරකබැද්ද නොහොත් දෙල්ගහවත්ත	අ මදනිස් දියස් සහ නවත්	16 1 16	60
සිතියම 9,525. පිහිටීම රුහමිපත්තු, අළුත්කුරුකෝරලේ දකුණු පලාත.					
93	බොල්ලත	කාඹරත්ගහවත්ත	ක ඉසබලාහාමි සහ කෙනෙක්	0 2 12	50
සිතියම 3,396. පිහිටීම මැදපත්තු, සේවාගමකෝරලේ.					
G 349	අංගම්පිටිය	අළුවත්ත	වැලිකනාගේ ගිරෝනිස්අළුපු	1 3 34	30
සිතියම 3,574. පිහිටීම පල්ලේපත්තු, සල්පිටිකෝරලේ.					
K 1 1/4	මඩවල	අළුබෝගහවත්ත	ම ගෙව්දිරික් ප්‍රේර සහ නවත්	1 1 38	50
සිතියම 3,259 1/2. පිහිටීම උඩුගහපත්තු, හාපිටිගමකෝරලේ.					
B 303	කිහලාවලාන	බෝගහකුඹුර පිල්ලැව	ගමරලගේ පිත්තාමි	0 3 25	30
සිතියම 3,103. පිහිටීම උඩුගහපත්තු, හාපිටිගමකෝරලේ.					
4345	මේවැල්දෙනිය දහකකුඹුර		ඉසෙල්ලකකුරුගේ කරෝනිසා	1 1 12	30

මෙම ඉඩම් ගැණ වැඩිදුර කාරනා සර්වේසර්පනරුලත්තාන්සේගෙන්ද, විකිනීමේ කොන්දේසි ගැණ බස්නාහිර දිසාවේ වංශාධිපති ආණ්ඩුවේ ඒජන්තලත්තාන්සේගෙන්ද දැනගන්නට පුළුවන.

ගරුකර උතුමානත්වතන්සේසේසේ ආඥාව ලෙස,
එවරුර්ඩ් ඉම් තර්න්,
මහසෙනෙවුකාරිස් වම්හ.

No. 1,469, W. P.

Colonial Secretary's Office,
Colombo, December 20, 1902.

ON Friday, February 6, 1903, at 12 noon, the Hon. the Government Agent for the Western Province will put up for sale or settlement, at his office in Colombo, the under-mentioned portions of Crown Land, on the terms authorized by Government.

Preliminary plan 40. Situation—Gangaboda pattu, Siyane korale.

Lot.	Village.	Name of Land.	Name of Claimant.	Description.	Upset Price per Acre.	
					A. R. P.	Rs.
45 1/3	Meddegama	—	Crown	Jungle	0 3 22	50
T 1	Do.	Kolainewatta	Rannettiradage	Garden	0 0 39	30

Further information respecting these lands may be obtained from the Surveyor-General, and respecting the conditions of sale from the Hon. the Government Agent, Western Province.

By His Excellency's command,
EVERARD IM THURN,
Colonial Secretary.

No. 1,469, W. P.

වර්ෂ 1902 ක්වු දෙසැම්බර් මස 20 වෙනි දින කොළඹ මහසෙනෙවුකාරිස්ථානයේසේසේසේ කන්තෝරුවේදීය.

බස්නාහිර දිසාවේ වංශාධිපති ආණ්ඩුවේ ඒජන්තලත්තාන්සේ මිසිස් මෙහි පහත සඳහන්වෙන ආණ්ඩුව සන්තක ඉඩම් ආණ්ඩුවේ නියෝගවල ප්‍රකාරයට වර්ෂ 1903 ක්වු පෙබරවාරි මස 6 වෙනි දිනවු සිකුරුදු දවල් 12ට කොළඹ කවිවෙරිසේදී විකුණනට නොහොත් නිව්දුකරදෙන්ට යෙදෙනවා ඇත.

සිතියම 40. පිහිටීම ගහබොඩපත්තු, සියනැකෝරලේ. ගම—මැද්දේගම.

නො.	ඉඩමේ නම.	අයිතිකම නියෝජනා.	අන්දම.	අක්කර මහක. යක මිල.	අක්කර යක මිල.
				අ. රු. ප.	රු.
45 1/3	—	ආණ්ඩුව	කැලේ	0 3 22	50
T	කොලොසිත්වත්ත	ර ලෝවිවිසේනසා	වගාව	0 0 39	30

මෙම ඉඩම් ගැණ වැඩිදුර කාරණා සර්වේසර්පනරුලත්තාන්සේගෙන්ද, විකිනීමේ කොන්දේසි ගැණ බස්නාහිර දිසාවේ වංශාධිපති ආණ්ඩුවේ ඒජන්තලත්තාන්සේගෙන්ද දැනගන්නට පුළුවන.

ගරුකර උතුමානත්වතන්සේසේ ආඥාවලෙස,
එවරුර්ඩ් ඉම් තර්න්,
මහසෙනෙවුකාරිස් වම්හ.

No. 1,470, W. P.

Colonial Secretary's Office.
Colombo, December 20, 1902.

ON Monday, February 2, 1903, at 12 noon, the Assistant Government Agent for the Kalutara District will put up to auction, at his office in Kalutara, the under-mentioned portions of Crown Land, on the terms authorized by Government.

Lot.	Name of Land.	Name of Claimant.	Description.	Extent.		Upset Price per Acre. Rs.
				A.	R. P.	
Preliminary plan 2,274½. Village—Arakawila.						
V 758½	Kottayakumbura	Jacodige Sanchiappu and others	Field	1	2 6	75
Preliminary plan 6,618. Village—Arakawila.						
K 477	Galpotemandiakele	Samarage Simanappu	Field	0	0 23	50
L 477	Do.	Welikanna Mohottige Suwarisappu	do.	0	0 8	50
M 477	Do.	do.	do.	0	0 13	50
Preliminary plan 9,471. Village—Arakawila.						
8916	Hinguranhenakumbura	Ilukkumurahakuruge Salonchia and others of Kotigala	Field	0	0 10	50
8917	Do.	do.	do.	0	0 6	50
8918	Hinguranhena	Crown	Jungle	4	0 8	15
8919	Do.	do.	do.	2	1 32	15
8920	Do.	Jacodige Magiris	Garden	0	0 20	15
8921	Do.	Jacodige Thegis	do.	0	0 6	15
Preliminary plan 9,579. Village—Kurana.						
9099	Arambelanda	Crown	Jungle	6	0 24	20
9099½	Do.	do.	do.	1	0 32	20
Preliminary plan 10,575. Village—Kurana.						
Q 742	Kadavatalangahena	Tewarage Cornelis Appu	Garden	0	1 28	15
R 742	Do.	do.	Jungle	0	0 39	30
S 742	Do.	do.	do.	0	0 6	15
Situated in the Udugaha pattu of the Rayigam korale.						
Preliminary plan 7,433. Village—Retiyala.						
3128	Wattabodahena	Crown	Cleared land	2	1 17	15
Preliminary plan 7,540. Village—Warakagoda.						
G 368	Pinkumbura	Raddangoda Rewata Terun- nanse and another	Field	5	1 22	75
H 368	Do.	do.	do.	1	1 15	75
I 368	Kakkutuarawekumbura	Radage Nanda	do.	0	1 32	75
J 368	Kakkutuaraweowita	do.	Owita	0	1 12	15
K 368	Radagewattepitakattia	do.	Garden	0	3 15	30
L 368	Radagewatteowita	do.	Owita	0	2 8	15
M 368	Gallanakandepaulawatta	Kahatapitiyage Pulneris and others	Garden	0	3 5	50
P 368	Battikkawattepitakattia	Henadirage Babbu Sinno	do.	0	2 19	50
Preliminary plan 11,461. Village—Warakagoda.						
12254	Gallanakandaketiyakele	Crown	Jungle	3	2 24	25
Preliminary plan 3,520. Village—Pahala Karangoda.						
K 383	Totekkumbura	Crown	Abandoned field	2	0 8	10
L 383	Halelakumbura	Muttukuttiarachige Setan and others	Field	2	1 13	15
N 383	Mendoragahawila or Waraka- liadda	Heirs of W. Don Hen- drick and others	Scrub	6	1 12	10
O 383	Mahaokanda	do.	Scrub and owita	8	1 25	10
P 383	Hettiahena	Heirs of Bopitiyage Setan Appu and another	Garden	5	3 27	20
7345	Do.	Crown	Jungle	1	1 0	10

Situated in the Gangaboda pattu of the Pasdun korale east.

Further particulars respecting these lands may be obtained from the Surveyor-General, and respecting the conditions of sale from the Assistant Government Agent, Kalutara.

By His Excellency's command,

EVERARD IM THURN,
Colonial Secretary.

No. 1,470, W. P.

වර්ෂ 1902 ක්වූ දෙසැම්බර් මස 20 වෙනි දින කොළඹ

මහසෙනෙවිවරයාගේ කාර්යාලයේ සේවයේ යෙදවීමේ දින.

කළු පාට දේපළක් කේ ආණ්ඩුවේ උපදේපන දෙපාර්තමේන්තුවේ විසින් මෙහි පහත සඳහන් වෛස ආණ්ඩුව සහිතව ඉඩම් ආණ්ඩුවේ නියෝගවලට ප්‍රකාරයට වර්ෂ 1903 ක්වූ පෙබ්‍රවාරි මස 2 වෙනි දිනට සඳුදා දවල් 12 ව කළු පාට කම්බරියේදී වෙන්දේසි කර විකුණනු ලබන දේපළ වන බවට සඳහන් වේ.

සිතියම 2,274½. ගම—අරකපිල.

නො.	ඉඩමේ නම.	අයිතිකම් කියවීම.	අන්දම.	අක්කර	
				මහ. ප.	ගස මිල. රු.
V 758½	කොට්ටමකුඹුර	ජනකාභිගේ සානවිඳුපු සහ තවත් සිතියම 6,618.	කුඹුර	1 2 6	75
K 477	ගල් පොවමනසිංහ කැලේ	සමරගේ සිමන්දපු	එම	0 0 23	50
L 477	එම	වැලිකන්තමොහොතිගේ සුවා රිස්දපු	එම	0 0 8	50
M 477	එම	එම සිතියම 9,471.	එම	0 0 13	50
8916	තිගුරන්තෙහෙකුඹුර	ඉළක්කුඹුරේ හකුරුගේ සලොන්චි හා සහ තවත්, කොට්ටම	එම	0 0 10	50
8917	එම	එම	එම	0 0 6	50
8918	තිගුරන්තෙහෙ	රාජසන්නක	කැලය	4 0 8	15
8919	එම	එම	එම	2 1 32	15
8920	එම	ජනකාභිගේ මාලිස්	වත්ත	0 0 20	15
8921	එම	එම තේහිස් සිතියම 9,579. ගම—කුරන.	එම	0 0 6	15
9099	අරමේලන්ද	රාජසන්නක	කැලය	6 0 24	15
9099½	එම	එම සිතියම 10,575.	එම	1 0 32	15
Q 742	කඩවතලගම	තෙවරුගේ කොරගේලීස්දපු	එම	0 1 28	15
R 742	එම	එම	එම	0 0 39	30
S 742	එම	එම	එම	0 0 6	15

පිහිටා තිබෙන්නේ රයිගම්කෝරලේ උඩුගහපන්තුවේය.

3128	වත්තබොඩගේත	සිතියම 7,433. ගම—රේවිල. රාජසන්නක	එලිකරපු ඉඩම	2 1 17	15
G 368	පිත්තකුඹුර	සිතියම 7,540. ගම—වරකගොඩ. රද්දන්තොඩ රේවත තෙරුන් සාන්තේ සහ තවත්	කුඹුර	5 1 22	75
H 368	එම	එම	එම	1 1 15	75
I 368	කක්කුඹුරුගේ කුඹුර	රද්දන්තන්ද	එම	0 1 32	75
J 368	කක්කුඹුරුගේ මිහිම	එම	මිහිම	0 1 12	15
K 368	රද්දන්තන්තෙහෙපිට	කම්පිය	එම	0 3 15	30
L 368	රද්දන්තන්තෙහෙපිට	එම	මිහිම	0 2 8	15
M 368	ගල්ලෙනකන්දේ පාලමවත්ත	කහවපිටියේ පුල්තේරිස් සහ තවත්	වත්ත	0 3 5	50
P 368	බව්වික්කවත්තෙ පිට කම්පිය	තේසාදිරගේ බිහිබුසිංසෝ සිතියම 11,461.	එම	0 2 19	50
12254	ගල්ලෙනකන්දේ කැපි ගෙ කැලේ	රාජසන්නක සිතියම 3,520. ගම—පහලකරන්තොගොඩ.	කැලය	3 2 24	25
K 383	තොඩක්කුඹුර	රාජසන්නක	පුරන්කුඹුර	2 0 8	10
L 383	හලෙලකුඹුර	මුත්තකුඹුරිආරම්පිගේ සේනන් සහ තවත්	කුඹුර	2 1 13	15
N 383	මැත්තෝරගහපිල නොහොත් වරකලියද්ද	බිහිලිම. දෙත් ගෙ නිලික්ගේ උරුමක්කාරගේ සහ තවත්	පුරුසහිත එම සහ මිහිම	6 1 12	10
O 383	මහලිකන්ද	එම	එම සහ මිහිම	8 1 25	10
P 383	ගෙවිටියගේත	බෝපිටියගේ සේනන්ගේ උරුමක්කාරගේ සහ තවත්	වත්ත	5 3 27	20
7345	එම	රාජසන්නක	කැලය	1 1 0	10

පිහිටා තිබෙන්නේ තැගෙනහුර පස්දම්කෝරලේ ගහබොඩපන්තුවේය.

මෙම ඉඩම් ගැණුම් වැඩිදුර කාරණා සර්වේච්ඡිකරණ උත්තරාධිපතිගේ ද, මිහිනිමේ කොන්දේසි ගැණුම් කළු පාට දේපළක් කේ ආණ්ඩුවේ උපදේපන දෙපාර්තමේන්තුවේ ද දැනගත හැකිවේ.

ගරුභර උතුරු මහනුවන්ගේ ආඥාවලට,

එවරුහි ඉම් හරින්,

මහසෙනෙවිවරයාගේ මමය.

No. 1,471, W. P.

Colonial Secretary's Office,
Colombo, December 22, 1902.

ON Tuesday, February 10, 1903, at 12 noon, the Hon. the Government Agent for the Western Province will put up for sale or settlement, at his office in Colombo, the under-mentioned portions of Crown Land, on the terms authorized by Government.

Preliminary plan 2,080. Situation—Adikari pattu of Siyane korale.

Lot.	Village.	Name of Land.	Name of Claimant or Defaulter.	Extent. A. R. P.	Upset Price
					per Acre. Rs.
B 624	Gonehena	Kongahawatta	D. Johannes Perera and others	11 3 5	30
4710	Imbulgoda	Preliminary plan 1,468. Situation— Godaparagahalanda	Meda pattu of Siyane korale. Don Gunetileke, Mudaliyar	4 1 26	30
4711	Do	do	do	2 3 0	30
J 829	Alutgama	Preliminary plan 2,342. Situation— Galakumbura	Meda pattu of Siyane korale. Kasturi Arachchige Siman Appu and others	0 1 32	30
K 829	Do	Godaporagahawatta	do	3 2 30	30
G 287 $\frac{1}{4}$	Haloluwa	Preliminary plan 907. Situation— Kandabodawatta	Hapitigam korale. Liyanepatiranehelage Allis Appu	0 3 31	30
G 287 $\frac{1}{2}$	Do	Wellabodawatta	Liyanepatiranege Herat Singho and others	2 0 20	30
G 287 $\frac{3}{4}$	Do	Deniyakumbura	do	0 2 15	30
250	Hendella	Preliminary plan 2,683. Situation— Godakadurugahawatta	Ragam pattu of Alutkuru korale. Ranewira Arachchige Marku Peris	0 1 19	30
259	Do	Ketewatta	Nuwane Arachchige Marku Peris	0 1 16	30
260	Do	do	do	0 0 18	30
264	Do	—	K. Palanty Fernando	0 2 14	30
Village plan.					
2260	Udahamulla	Kekunagahawatta	E. Don Davith	9 1 8	50
2354	Do	Alubogahakanatta	do	1 3 29	30
2355	Do	do	do	3 2 27	30
K 643	Kendeliyaddepaluwa	Preliminary plan 2,102. Situation— Kahatagahawatta	Adikari pattu of Siyane korale. Dharmarakitta Terunnanse	6 1 27	50
C 375	Yakkoduwa	Preliminary plan 5,989.—Ragam pattu of Kajugahalanda	Alutkuru korale. W. Jacolis Ranasinghe and others	14 2 17	30
Y 632	Galahitiyawa	Preliminary plan 4,385. Situation— Hikgahawatta	Ragam pattu of Alutkuru korale. Christian Naide and others	2 0 26	40
C 65	Egodakollonnawa	Preliminary plan 4,648.—Ambatalenpahala. Delgahawatta	Batgomuwage Christian Perera	1 2 27	50
V 607	Morenna	Preliminary plan 9,596. Situation— Kolenuwalalanda <i>alias</i> Kongalalanda	Meda pattu of Siyane korale. Adikari Appuhamilage Don Thomas	0 3 38	30

Further information respecting these lands may be obtained from the Surveyor-General, and respecting the conditions of sale from the Hon. the Government Agent, Western Province.

By His Excellency's command,
EVERARD IM THURN,
Colonial Secretary.

No. 1,471, W. P.

ව්‍යවහාර 1902 ක්‍රි.ව. දෙසැම්බර් මස 22 වෙනි දින කොළඹ
මහසෙනෙකාරිස්ථානයේ සේවයේ සිටින ජනරාල්.

මහසෙනෙකාරිස්ථානයේ සේවයේ සිටින මෙහි පහත සඳහන් වෛද්‍ය ආණ්ඩුව සහ
කහ ඉඩම් ආණ්ඩුවේ නියෝගවල ප්‍රකාරයට ව්‍යවහාර 1903 ක්‍රි.ව. පෙබ්‍රවාරි මස 10 වෙනි දින වෛද්‍ය ආභාරවැද්දවල
120 කොළඹ කවිවේදියේදී විකුණනු ලබන බැවින් නිවැරදිව සේවයේ සිටින අයට සේවයට යොමු විය යුතුය.

සිතියම 2,080. පිහිටීම අදිකාරිපත්තු, පිතාකෝරලේ.

නො.	ගම.	ඉඩමේ නම.	අයිතිකම් කීයන්ගේ දහනායකගේ සහ නමක්	අක්කර	
				මහස. අ. රු. ප.	සහ මිල. රු.
B 624	ගෝනහේන	කෝන්ගහවත්ත	11 3 5	30	
4710	ඉඹුල්ගොඩ	සිතියම 1,468. පිහිටීම මැදපත්තු, පිතාකෝරලේ. ගොඩපොරගහලත්තු	දෙවන නිකොලස් ආනන්ද මුදියන්සේරුලාම	4 1 26	30
4711	එම	එම	එම	2 3 0	30
J 829	අළුත්ගම	සිතියම 2,342. පිහිටීම මැදපත්තු, පිතාකෝරලේ. ගලකුඹුර	කස්තුරිආරච්චිගේ සිමන්දපු සහ නමක්	0 1 32	30
K 829	එම	ගොඩපොරගහවත්ත	එම	3 2 30	30

කො.	ගම.	ඉඩමේ නම.	අයිතීකම කියන්නා.	අක්කර		
				මහස.	රූ.	
G 287 $\frac{1}{4}$	ගලොළුව	සිතියම 907. පිහිටීම හාපිටිගමකෝරලේ. කන්දබොඩවත්ත	ලියනපතිරතයේලාගේ අල් ලීස්අප්පු	0	3 31	30
G 287 $\frac{1}{2}$	එම	වෙලොබාඩවත්ත	ලියනපතිරතයේලාගේ කෙ රන් සිංහේ, සහ තවත්	2	0 20	30
G 287 $\frac{3}{4}$	එම	දෙකියකුමුර	එම	0	2 15	30
250	කැන්දල	සිතියම 2,683. පිහිටීම රහම්පත්තුම, අළුත්කුරුකෝරලේ. හොඩකදුරුගහවත්ත	රහවීරආරච්චිගේ මාර්තු පිරිස්	0	1 19	30
259	එම	කැවේවත්ත	නුවනආරච්චිගේ මාර්තු පිරිස්	0	1 16	30
260	එම	එම	එම	0	0 18	30
264	එම	—	ක. ප. ප්‍රසාන්ද	0	2 14	30
2260	උඩකමුල්ල	ගමේ සිතියම. කැකුනගහවත්ත	ඉ. දෙව් දාවිත්	9	1 8	50
2354	එම	අළුවේගහකනත්ත	එම	1	3 29	30
2355	එම	එම	එම	3	2 27	30
K 643	කැන්දලියද්දපොළව	සිතියම 2,102. පිහිටීම අදිකාරිපත්තු, සිනාකෝරලේ. කහවගහවත්ත	බමීරක්කිතතෙරුන්නාන්සේ	6	1 27	50
C 375	ගහදුව	සිතියම 5,989. පිහිටීම රහම්පත්තු, අළුත්කුරුකෝරලේ. කපුතලව්ද	ව. ජනෝලීස් රනසිංහ සහ තවත්	14	2 17	30
Y 632	ගලුස්විතාව	සිතියම 4,385. පිහිටීම රහම්පත්තු, අළුත්කුරුකෝරලේ. සේනගවත්ත	ක්‍රිස්තියානිකයින්ගේ සහ තවත්	2	0 26	40
C 65	එහොඩකොලන් තාව	සිතියම 4,648. පිහිටීම අඹතලව්ද පහල. දෙල්ගහවත්ත	බත්තොලුවාගේ ක්‍රිස්තියානි ප්‍රේම	1	2 27	50
V 607	මොරෙත්ත	සිතියම 9,596. පිහිටීම මැදපත්තු, සිනාකෝරලේ. කලනුවලව්ද හොහොත් අදිකාරිඅප්පුකම්මලාගේ දෙව් කෝමස්	කෝමස්	0	3 38	30

මෙම ඉඩම්ගැනේ වැඩිදුර කාරණා සර්වේශර්චන්ද්‍රලත්නාන්සේගෙන්ද, විනිනිමේ කොන්දේසි ගැන
සේනාචරි දිසානායක මහති ආණ්ඩුවේ ඒජන්තලත්නාන්සේගෙන්ද දැනගත්ව පුළුවන.

හරුහර උතුමානන්වතන්සේගේ ආඥාව ලෙස,
එවරුරි ඉම් තරුන්,
මහසෙනෙකාරිස් චම්ම.

LAND SALES IN THE CENTRAL PROVINCE.

No. 1,913, C. P. Colonial Secretary's Office,
Colombo, December 20, 1902.

ON Monday, February 16, 1903, at 12 o'clock noon, the Hon. the Government Agent for the Central Province will put up for sale and settlement, at his office in Kandy, the under-mentioned portions of Crown Lands, on the terms authorized by Government.

Three allotments of land situated in the Pata Dumbara division of the Kandy District of the Central Province.

Lot.	Name of Land.	Preliminary plan 5,161. Village—Rambukwella.		Extent.
		Name of Claimant.	Description	
13766	Korawekumbura	Elakadagedara Mutumenika of Rambukwella	Field (encroachment)	0 0 3
13767	Portion of old Teldeniya- Urugala road	Crown	Abandoned public road	0 0 30
13768	Hiniambekumbura	R. Mutu Banda, Gamagedara Appuhamy, and Dingiri Banda	Field (enoroachment)	0 0 2

Upset price,—Rs. 10 per acre.

Further information respecting these lands may be obtained from the Surveyor-General, and respecting the conditions of sale from the Hon. the Government Agent, Central Province, Kandy.

By His Excellency's command,
EVERARD IM THURN,
Colonial Secretary.

No. 1,913, C. P.

වර්ෂ 1902 ක්වු දෙසැම්බ් 20 වෙනි දින කොළඹ මහසෙනෙවිගේ කන්තෝරුවේදී.

මධ්‍යම දිසාවේ ගෞරවනීය ඒජන්තවරයාගේ විසින් මෙහි පහත සඳහන්වන ආණ්ඩුව සත්කම ඉඩම් ආණ්ඩුවේ නියෝගවල ප්‍රකාරයට වර්ෂ 1903 ක්වු පෙබ්‍රවාරි මස 16 වෙනි සඳුදින දවල් 12ට මහනුවර කවිවේරියේදී වෙන්දේසිකර විකුණන්නට සහ නිවැරදිව ගෙවන්නට යෙදවනවා ඇත.

මධ්‍යම දිසාවේ මහනුවර පලාතේ පානදුම්බර කොට්ඨාසයේ පිහිටා තිබෙන බිම්කැබෙලි තුනක්.

සිතියම 5,161. ගම—රඹුක්වැල්ල.

නො.	ඉඩමේ නම.	අයිතිකම් කිසිවයා.	අන්දම.	මහත. අ. රු. ප.
13766	කොරවෙකුඹුර	රඹුක්වැල්ලේ ඇලකඩගෙදර මුතුමැනිකා	කුඹුර (රජසත්කම බිමෙන් අල්ලාගත තිබේ)	0 0 3
13767	කෙල්දෙනිය, උතුරුගල පරණ පාරේ කැල්ලක්	ආණ්ඩුව	පාළුවට අත්ඇර තිබෙන ප්‍රසිඬ පාර	0 0 30
13768	හිරිඅඹේකුඹුර	ආර්. මුතුබන්ධා, ගමගෙදර අස්පහම් සහ සිත්හිරිබන්ධා	කුඹුර (රජසත්කම බිමෙන් අල්ලාගත තිබේ)	0 0 2

අක්කරයක් රුපියල් 10යේ හිට පටන්ගැනී විකුණන්නට යෙදේ.

මේ ඉඩම් ගැණ වැඩිදුර තොරතුරු සර්වේයර්ජනරාජ්‍යවරයාගේ දැනගන්නට හැකිවන්නට ඇර, විකිනීමේ කොන්දේසි ගැණ තොරතුරු මධ්‍යම දිසාවේ ගෞරවනීය ඒජන්තවරයාගේ දැනගත හැකිවේ.

ගරුභර උතුමානවතන්සේගේ ආඥාවලෙස,
එවරුර්ඩ් ඉම් හර්ස්,
මහසෙනෙවිගේ වමික.

No. 1,914, C. P.

Colonial Secretary's Office,
Colombo, December 20, 1902

ON Monday, February 23, 1903, at 12 o'clock noon, the Hon. the Government Agent for the Central Province, will put up to auction, at his office in Kandy, the under-mentioned portions of Crown Land, on the terms authorized by Government.

Three allotments of land situated in the Pata Hewaheta division of the Kandy District of the Central Province. Preliminary plan 4,927. Claimant—Crown.

Lot.	Village.	Name of Land.	Description.	Extent. A. R. P.
13210	Pattiyagama	Encroachment by Great Valley estate	Tea	0 0 16
13211	Do.	do.	do.	0 0 3
13212	Do.	do.	do.	0 0 28

Upset price,—Rs. 200 per acre.

Further information respecting these lands may be obtained from the Surveyor-General, and respecting the conditions of sale from the Hon. the Government Agent, Central Province, Kandy.

By His Excellency's command,
EVERARD IM THURN,
Colonial Secretary.

No. 1,914, C. P.

වර්ෂ 1902 ක්වු දෙසැම්බ් 20 වෙනි දින කොළඹ මහසෙනෙවිගේ කන්තෝරුවේදී.

මධ්‍යම දිසාවේ ගෞරවනීය ඒජන්තවරයාගේ විසින් මෙහි පහත සඳහන්වන ආණ්ඩුව සත්කම ඉඩම් ආණ්ඩුවේ නියෝගවල ප්‍රකාරයට වර්ෂ 1903 ක්වු පෙබ්‍රවාරි මස 23 වෙනි සඳුදින දවල් 12ට මහනුවර කවිවේරියේදී වෙන්දේසිකර විකුණන්නට යෙදවනවා ඇත.

මධ්‍යම දිසාවේ මහනුවර පලාතේ පානදුම්බර කොට්ඨාසයේ පිහිටා තිබෙන බිම්කැබෙලි තුනක්. සිතියම 4,927. ගම—පව්විගම.

නො.	ඉඩමේ නම.	අයිතිකම් කිසිවයා.	අන්දම.	මහත. අ. රු. ප.
13210	ග්‍රෙව්වැලිවත්ත, අල්ලාගත තිබේ	ආණ්ඩුව	තේ	0 0 16
13211	එම	එම	එම	0 0 3
13212	එම	එම	එම	0 0 28

අක්කරයක් රුපියල් 200 හිට පටන්ගැනී විකුණන්නට යෙදේ.

මේ ඉඩම් ගැණ වැඩිදුර තොරතුරු සර්වේයර්ජනරාජ්‍යවරයාගේ දැනගන්නට හැකිවන්නට ඇර, විකිනීමේ කොන්දේසි ගැණ තොරතුරු මධ්‍යම දිසාවේ ගෞරවනීය ඒජන්තවරයාගේ දැනගත හැකිවේ.

ගරුභර උතුමානවතන්සේගේ ආඥාවලෙස,
එවරුර්ඩ් ඉම් හර්ස්,
මහසෙනෙවිගේ වමික.

No. 1,915, C. P.

Colonial Secretary's Office,
Colombo, December 20, 1902.

ON Wednesday, March 4, 1903, at 12 o'clock noon, the Hon. the Government Agent for the Central Province will put up to auction, at his office in Kandy, the under-mentioned portion of Crown Land, on the terms authorized by Government.

An allotment of land situated in the Udunuwara division of the Kandy District of the Central Province.
Preliminary plan 3,109. Village—Ketakumbura.

Lot	Name of Land	Name of Applicant.	Name of Claimant.	Description.	Extent. A. R. P.
O 446	Malgahahena	Pallegedera Siripina of Paduwangoda	Crown	Chena	0 1 21

Upset price,—Rs. 50 per acre.

Further information respecting this land may be obtained from the Surveyor-General, and respecting the conditions of sale from the Hon. the Government Agent, Central Province, Kandy.

By His Excellency's command,
EVERARD IM THURN,
Colonial Secretary.

No. 1,915, C. P.

වර්ෂ 1902 ක්වූ දෙසැම්බ් මස 20 වෙනි දින කොළඹ මහසෙනෙවැරිස්ථානයේදී කන්දෝරුවේදීය.

මධ්‍යම දිසාවේ ගෞරවනීය වූ ඒජන්ත උන්වහන්සේ විසින් මෙහි පහත සඳහන්වන ආණ්ඩුව සත්කම ඉඩම ආණ්ඩුවේ නියෝගවල ප්‍රකාරයට වර්ෂ 1903 ක්වූ මාර්තු මස 4 වෙනි වූද දින දවල් 12ට මහනුවර කවිචේරියේදී වෙන්දේසිකර විකුණනට යෙදෙනවා ඇත.
මධ්‍යම දිසාවේ මහනුවර පලාතේ උඩුනුවර කොට්ඨාසයේ පිහිටා තිබෙන බිම්කැබෙලි එකක්. සිතියම 3,109. අයිතිකම කිසිවක්—ආණ්ඩුව.

නො.	ගම.	ඉඩමේ නම.	ඉල්ලීමකාරයා.	අන්දම.	මහත. අ. රූ. ප.
O.446	කැටකුඹුර	මල්ගහහේන	පදුන්ගොඩ පල්ලේගෙදර සිරිපිතා	හේන	0 1 21

අක්කරයක් රූපියල් 50 කිට පටන්ගැනී විකුණනට යෙදේ.
මේ ඉඩම ගැණ වැසිදුර කොරතුරු සර්වේඤ්චකරු උන්වහන්සේගෙන් දැනගනට හැකිවත් ඇර, විකිනීමේ කොන්දේසි ගැණ කොරතුරු මධ්‍යම දිසාවේ මහනුවර ගෞරවනීය වූ ආණ්ඩුවේ ඒජන්ත උන්වහන්සේගෙන් දැනගත හැකිවේ.

ගරුකර උතුමානන්වහන්සේගේ ආඥාවලෙස,
එවරුර්ඛි ඉම් කරන්,
මහසෙනෙවැරිස් වමිහ.

No. 1,916, C. P.

Colonial Secretary's Office,
Colombo, December 20, 1902.

ON Wednesday, February 11, 1903, at 12 o'clock noon, the Hon. the Government Agent for the Central Province will put up to auction, at his office in Kandy, the under-mentioned portion of Crown Land, on the terms authorized by Government.

An allotment of land situated in the Uda Bulatgama division of the Kandy District of the Central Province.
Preliminary plan 5,016. Claimant—Crown.

Lot.	Village	Name of Land	Description	Extent. A. R. P.
13416	Rambukpitiya	Hapugaha or Gorakagahahena	Patana	0 3 18

Upset price,—Rs. 15 per acre.

Further information respecting this land may be obtained from the Surveyor-General, and respecting the conditions of sale from the Hon. the Government Agent, Central Province, Kandy.

By His Excellency's command,
EVERARD IM THURN,
Colonial Secretary.

No. 1,916, C. P.

වර්ෂ 1902 ක්වූ දෙසැම්බ් මස 20 වෙනි දින කොළඹ මහසෙනෙවැරිස්ථානයේදී කන්දෝරුවේදීය.

මධ්‍යම දිසාවේ ගෞරවනීය වූ ඒජන්ත උන්වහන්සේ විසින් මෙහි පහත සඳහන්වන ආණ්ඩුව සත්කම ඉඩම ආණ්ඩුවේ නියෝගවල ප්‍රකාරයට වර්ෂ 1903 ක්වූ පෙබරවාරි මස 11 වෙනි වූද දින දවල් 12ට මහනුවර කවිචේරියේදී වෙන්දේසිකර විකුණනට යෙදෙනවා ඇත.
මධ්‍යම දිසාවේ මහනුවර පලාතේ උඩුනුවර කොට්ඨාසයේ පිහිටා තිබෙන බිම්කැබෙලි එකක්. සිතියම 5,016. අයිතිකම කිසිවක්—ආණ්ඩුව.

නො.	ගම.	ඉඩමේ නම.	අන්දම.	මහත. අ. රූ. ප.
13416	රඹුක්පිටිය	හපුහහ නොහොත් ගොරකහහහේන	පහත	0 3 18

අක්කරයක් රූපියල් 30 කිට පටන්ගැනී විකුණනට යෙදේ.

මේ ඉඩම ගැණ වැසිදුර කාරණා සර්වේඤ්චකරු උන්වහන්සේගෙන් දැනගනට හැකිවත් ඇර, විකිනීමේ කොන්දේසි ගැණ කොරතුරු මධ්‍යම දිසාවේ ගෞරවනීය වූ ආණ්ඩුවේ ඒජන්ත උන්වහන්සේගෙන් දැනගත හැකිවේ.

ගරුකර උතුමානන්වහන්සේගේ ආඥාවලෙස,
එවරුර්ඛි ඉම් කරන්,
මහසෙනෙවැරිස් වමිහ.

No. 1,917, C. P.

Colonial Secretary's Office,
Colombo, December 29, 1902.

ON Wednesday, February 11, 1903, at 12 o'clock noon, the Assistant Government Agent for the Matale District will put up for sale or settlement, at his office in Matale, the under-mentioned portions of Crown Land, on the terms authorized by Government.

Preliminary plan 5,127.—Udugoda Udasiya pattu of Matale north.
Village—Kirioruwa. Claimant—Crown.

Lot.	Name of Land.	Name of Applicant.	Description.	Extent. A. R. P.	Upset Price per Acre. Rs. c.
13681	Diwulgahamulahena	Ranamuka-arachchilagedara Pinhami	Chena	1 2 15	10 0
Preliminary plan 5,142.—Gangala Udasiya pattu of Matale east. Village—Puwakpitiya.					
13708	Dulgahapatana-aswedduma	Wagategedara Mudalihami	Low jungle, partly open, suitable for paddy	4 2 28	18 50
Preliminary plan 5,123.—Gangala Udasiya pattu of Matale east. Village—Puwakpitiya.					
13670	Waradaman Illukeaswed-	Obaragasyaya Kapuruhami, late Arachchi	Land suitable for paddy	2 1 33	40 0
13671	Titawelagawa-aswedduma	Alutgedara Pusmenikahami	Low jungle, partly open, suitable for paddy	1 3 16	10 0
13673	Do.	M. Dingirala and M. Appuhami	Land suitable for paddy	3 1 36	40 0
13675	Do.	Udagedara Sirimala and Ukkubanda	do.	1 3 3	40 0
Preliminary plan 5,138.—Wagapanaha Pallesiya pattu of Matale north. Village—Lenadora.					
13702	Arachchigamayayehena	Heratmudiyanselage Ihala- gedara H. H. E. Appuhami	Partly forest, partly low jungle	2 1 28	10 0

Further information respecting these lands may be obtained from the Surveyor-General, and respecting the conditions of sale from the Assistant Government Agent, Matale.

By His Excellency's command,
EVERARD IM THURN,
Colonial Secretary.

No. 1,917, C. P.

විෂි 1902 ක්වු දෙසැම්බර් මස 29 වෙනි දින කොළඹ
මහසෙනෙවුගారిස් උන්කාන්සේගේ කන්කෝරු වෙදිස.

මානව දිසාවේ මාතලේ උපද්විතවරුන්කාන්සේ විසින් මෙහි පහත සඳහන්වන ආණ්ඩුව සන්තක ඉඩම් ආණ්ඩුවේ නියෝගවලට ප්‍රකාරයට විෂි 1903 ක්වු පෙබරවාරි මස 11 වෙනි දිනවු බදාදා දවල් 12ව මාතලේ කව්වෙරියේදී වෙන්දේසිකර විකුණනව යෙදෙනවා ඇත.

සිතියම 5,127. මාතලේ උතුරුපලානේ උඩුගොඩ උඩසියපත්තුවේ.
ගම—කිරිඔරුව. අයිතිකම නිසන්තා—ආණ්ඩුව.

නො.	ඉඩමේ නම.	ඉල්ලීමකාරයා.	අන්දම.	මහත. අ. රු. ප.	අක්කරයක වටිනාකම. රු. ශ.
13681	දිවුල්ගහමුලගේන	රනමුකආරච්චිගෙදර පිංහාමි	ජෙන	1 2 15	10 0
සිතියම 5,142. මාතලේ කැගෙනහිර පලානේ ගහලඋඩසියපත්තුව. ගම—පුවක්පිටිය.					
13708	දුල්ගහපහනඅස් වැද්දම	වගලේගෙදර මුදලිභාමි	අස්වද්දන්ව සැගෙන කොටසක් එළිකර නිබෙන පොඬි කැලේ	4 2 28	18 50
සිතියම 5,123. මාතලේ කැගෙනහිර පලානේ ගහලඋඩසියපත්තුව. ගම—පුවක්පිටිය.					
13670	වරදමන්ඉමනේඅස් වැද්දම	බවරගස්සායේ කපුරුභාමි හිටි පු ආරච්චිල	අස්වද්දන්ව සැගෙන ඉඩම	2 1 33	40
13671	නින්තවැල්ලාමා ඇස්වැද්දම	අමන්ගෙදරපුසුබාහාමි	කොටසක් අස්වද්දන්ව පුවන්වු කැලෑව	1 3 16	10
13673	එම	ඇම්. සිංගිරල සහ ඇම්. අප්පු	අස්වද්දන්ව සැගෙන ඉඩම	3 1 36	40
13675	එම	උඩගෙදර සිරිමලා සහ උක්ක බන්ඩා	එම	1 3 3	40
මාතලේ උතුරුපලානේ වගපහනපල්ලේසියපත්තුව. ගම—ලේනදෙර. ගේ හේරන්මුදියාන්සේලාගේ ඉහ ලගෙදර එච්. එච්. ඉ. අප්පු					
කොටසක් මුකලාන කො ටසක් පොඬි කැලේ 2 1 28 10					

වැඩිදුර කාරණ සර්වේයර්ජනල්ලන්කාන්සේගෙන්ද විකිනීමේ කොන්දේසි ගැණ
ඒකරුන්කාන්සේගෙන්ද දැනගනව පුවමන.

ගරුභර උතුරුමානවකන්සේගේ ආඥාවලෙස,
එවරුරි ඉම් කර්න්,
මහසෙනෙවුගාරිස් මමහ.

LAND SALES IN THE NORTHERN PROVINCE.

No. 405, N. P.

Colonial Secretary's Office,
Colombo, December 29, 1902.

ON Friday, January 30, 1903, at 12 o'clock noon, the Assistant Government Agent for the Mullaitivu District will put up to auction, at his office in Vavuniya, the under-mentioned portions of Crown Land, on the terms authorized by Government.

Twenty-one allotments of land situated in the Vavuniya south division of the Mullaitivu District of the Northern Province.

Lot.	Village.	Name of Applicant.	Description.	Extent.	
				A.	R. P.
3426	Kontakkarankulam	K. Erampu Udaiyar	Abandoned paddy	12	3 18
3427	Tavasir	Arumukam Chinnatampi and another	do.	7	1 0
4495	Kallikkulam	Preliminary plan 1,319. Claimant—Crown. T. Tamu	Paddy field	16	2 34
4698	Tirumenipuliyankulam	Preliminary plan 1,351. Claimant—Crown. Charavanai Kanapati	Jungle	5	0 4
9226	Chekkadippilavu	Preliminary plan 2,583. Claimant—Crown. K. U. Chelliah	Jungle	3	2 20
9227	Do.	Kotandar Tampaiyah	do.	3	1 24
9228	Do.	do.	Paddy field	0	0 14
9229	Do.	do.	do.	0	0 6
9348	Aliyanchaintakulam	Preliminary plan 2,613. Claimant—Crown. Arunar Vairavi	Native garden	1	0 27
9352	Tavasiyakulam	Preliminary plan 2,615. Claimant—Crown. Tamotara Mudaliyar Kartikesu	Village clearing	0	2 23
9354	Do.	do.	Paddy field	5	2 20
W 253	Tavasiyakulam	Claimant—T. Mudaliyar Kartikesu. Tamotara Mudaliyar Kartikesu	Native garden	0	0 7
9356	Tavasiyakulam	Claimant—Crown. Tamotara Mudaliyar Kartikesu	Paddy field	0	0 8
9357	Do.	do.	do.	0	0 38
9451	Tandikkulam	Preliminary plan 2,651. Claimant—Crown. Sinnattampi Piramandu	Jungle	2	1 14
9452	Do.	Velayutar Arunasalam	do.	3	2 23
9462	Chopalapuliyankulam	Preliminary plan 2,655. Claimant—Crown. A. Kachchu Marikayar	Jungle	4	2 4
9463	Do.	Tampimarakayar Asanar	do.	5	1 30
9464	Do.	Katar Naina Ahamatu Naina	do.	5	0 25
9465	Do.	Meerasaibu Sinnavappu	do.	3	1 38
9466	Do.	Kappudaiyar Kaniyar	do.	4	0 32

Upset price,—Rs. 10 per acre.

Further information regarding these lands may be obtained from the Surveyor-General, and respecting the conditions of sale from the Assistant Government Agent, Mullaitivu.

By His Excellency's command,
EVERARD IM THURN,
Colonial Secretary.

No. 405, N. P.

கொலோனியல் சர்க்கிற் த்தார் ஆபிசில்,
கொழும்பு, 1902 ம் ஞா மார்ச்சு 29 த் உ.

1903 ம் ஆண்டு தைமாதம் 30 த் திகதி வவுனியாவில் தன் ஆபிசில் வட மாகாணத்த முல்லைத்தீவு மூன்றிலிக் கவற் னமேந்த உதவி ஏசன்றவர்களால் இதன்மீயிற் சொல்லப்பட்டிருக்கிற முடிக்குரிய காணித்துண்டுகளை, அரசாட்சியாரர ல் உத்தரவுபண்ணப்பட்டிருக்கும் பொருத்தப்பிரகாரம், ஏலத்திற்குறி விற்கப்படும்.

21 காணித்துண்டுகள், வட மாகாணத்த முல்லைத்தீவு மூன்றிலிகின் வவுனியா தெற்குப் பகுதியிலிருக்கின்றது.

பிளான் இலக்கம் 1,046. உரித்தாளர்—முடி.

இல.	குறிச்சி.	கேள்விக்காரன் பெயர்.	விலரம்.	வீசாலம்.
				ஏ. அ. ப.
3426	கொந்தக்காரன்குளம்	க. ஏரம்புடையார்	பாண்வயல்	12 3 18
3427	தவகிபூர்	ஆறுமுகம் சின்னத்தம்பியும் மது பேரும்	ஷே	7 1 0
4495	*கர்னிக் குளம்	பிளான் இலக்கம் 1,319. த. தாமு	வயல்	16 2 34
4698	திருமேனி புனியங்குளம்	பிளான் இலக்கம் 1,351. சரவண கணபதி	காடு	5 0 4
9226	செக்கடிப்பிலவு	பிளான் இலக்கம் 2,583. க. உ. செல்லையா	காடு	3 2 20
9227	ஷே	கோதண்டர் தம்பையா	காடு	3 1 24
9228	ஷே	ஷே	வயல்	0 0 14
9229	ஷே	ஷே	வயல்	0 0 6

இல.	குறிச்சி.	கேள்விக் காரணின் பெயர்.	விவரம்.	விலைம.
				ர. மு. ப.
9348	அவியன்சாய்த்தருளம்	பிளான் இலக்கம் 2,613. அருணர் வயிரலி	தோட்டம்	1 0 27
9352	தவசியாரூளம்	பிளான் இலக்கம் 2,615. தா. மு. கார்த்திகேசு	யார்க்காடு வயல்	0 2 23 5 2 20
9354	ஷே	உரித்தானி—தா. மு. கார்த்திகேசு. தா. மு. கார்த்திகேசு	தோட்டம்	0 0 7
W 253	ஷே	உரித்தானி—முடி. தா. மு. கார்த்திகேசு	தோட்டம்	0 0 7
9356	ஷே	உரித்தானி—முடி. தா. மு. கார்த்திகேசு	வயல்	0 0 8
9357	ஷே	தா. மு. கார்த்திகேசு	வயல்	0 0 38
9451	தாண்டிக்குளம்	பிளான் இலக்கம் 2,651. சின்னத்தம்பி பிரமாந்து வேலாயுதர் அருணாசலம்	காடு	2 1 14
9452	ஷே	பிளான் இலக்கம் 2,655. அ. கச்சுமரக்காயர்	காடு	3 2 23
9462	சோபால புனியங்குளம்	தம்பிரக்காயர் அச்சுனர்	காடு	4 2 4
9463	ஷே	காதர்நெயிலு அகமது நெயிலு	காடு	5 1 30
9464	ஷே	மீராசாய்பு சின்னவாப்பு	காடு	5 0 25
9465	ஷே	கப்புடையார் கனியார்	காடு	3 1 38
9466	ஷே		காடு	4 0 32

தரிப்பு விலை ஏக்கர் ஒன்றுக்கு ரூபாய் 10.

இக்காணிகளைப்பற்றிய மேலதிகமான விவரம் சேர்வையர் ஜெனறல்துறை அவர்களிடத்திலும் விற்பனவின் கொந்தி
சைப்பற்றி முல்லைத்தீவு உதவி ஏசன்றுத்துறை அவர்களிடத்திலும் கேட்டறிந்துகொள்ளலாம்.

மகோத்தமர் அவர்களினது கட்டணயின்படி,

எவெறர்ட்டும் தூர்ன்,

இராசாங்க விசுதர்.

LAND SALES IN THE SOUTHERN PROVINCE

No. 1,320, S. P.

Colonial Secretary's Office,
Colombo, December 22, 1902.

ON Friday, February 27, 1903, at 12 noon, the Government Agent for the Southern Province will put up to
auction, at his office in Galle, the under-mentioned portions of Crown Land, on the terms authorized by
Government.

Twenty-nine allotments of land situated in the Bentota-Walallawiti korale and Wellaboda pattu divisions of the
Galle District of the Southern Province.

Lot.	Name of Land.	Applicant—Nil.	Description.	Upset Price	
				Extent.	per Acre.
		Name of Claimant.		A. R. P.	Rs.
Preliminary plan 5,794.—Uduwila, Bentota-Walallawiti korale.					
14168	Girambagahawattaudumulle	Kalinga Agonisa	Garden	0 0 38	20
14169	Do.	—	Chena	0 2 12	20
Preliminary plan 5,968—Ella, Bentota-Walallawiti korale.					
15102	Urawalamanana	Applicant—Meera Lebbe Marikar Uduma Lebbe Marikar.	Patana	1 2 10	150
Preliminary plan 5,906—Pitigala, Bentota-Walallawiti korale.					
14847	Wallagedarawelapolleuwa	Applicant—Nil.	Patana	1 3 5	100
Preliminary plan 5,932.—Pitigala, Bentota-Walallawiti korale.					
14952	Degamelapolleuwa	Applicant—Nil.	Patana	2 3 10	100
14954	Diganelapahalaudumulle	Pollege Siyan	Field	0 1 12	50
Preliminary plan 5,953—Uhanowita, Bentota-Walallawiti korale.					
15030	Obegedarawatta-addarapolleuwa	Applicant—Maragage Bunjappu.	Chena	1 0 13	10
15032	Polleuwawattapitakattia	Jasinghage Salmon	Owita	0 1 9	10
Preliminary plan 5,398.—Godamuke, Bentota-Walallawiti korale.					
12202	Olagodakanda	Applicant—Nil.	Garden	0 1 19	150
Preliminary plan 5,335.—Uragaha, Bentota-Walallawiti korale.					
11791	Kabellagahaduwa	Applicant—Nil.	Jungle	3 3 25	100
11792	Do.	Udugama Surige Don.	Chena	0 0 35	100

C 6

කො.	ඉඩමේ නම.	අයිතිකම් කීයන්හා.	අත්දම.	මකක. අ. රු. ප.	අක්කරයක ගත්පේරු ගනන. රු.
14847	සිතියම 5,906. පිටිහල, බෙන්ගොව වලල්ලාවිටිකෝරලේ. මෙම ඉඩම වලට ඉල්ලුම්කාරයෙක් නැතැ. වලගෙදරවෙලපොල්වව	—	පහත	1 3 5	100
14952	සිතියම 5,932. පිටිහල, බෙන්ගොව වලල්ලාවිටිකෝරලේ. දිගමඇලපොල්වව	—	පහත	2 3 10	100
14954	දිගමඇලපහලලඹුල්ල පල්ලයේ සියත්	—	කුඹුර	0 1 12	50
15030	සිතියම 5,953. උගන්ඹිවිට, බෙන්ගොව වලල්ලාවිටිකෝරලේ. ඉල්ලුම්කාරයා—වාරගේ බන්දරප්පු. ඔබගෙදරවත්තඅද්දර පොල්වව	ත්සියතගේ සල්මොන් මෙම ඉඩම වලට ඉල්ලුම්කාරයෙක් නැතැ.	හේන	1 0 3	10
15032	පොල්වවත්තපිටි කපිපිය	මාරගේ බන්දරප්පු	ඔව්ව	0 1 9	10
12202	සිතියම 5,398. ගොඩමුක, බෙන්ගොව වලල්ලාවිටිකෝරලේ. ඔලගොඩකන්ද	පතිරගේ එන්දිරිස් සහ තවත් අය	වත්ත	0 1 19	150
11791	සිතියම 5,335. උෟරගහ, බෙන්ගොව වලල්ලාවිටිකෝරලේ. කැබැල්ලගහදුට	උඩුගමසුරියගේ දෙත් අබරත්	කැලේ	3 3 25	100
11792	එම	එම	හේන	0 0 35	100
15385	සිතියම 6,024. මත්තක, බෙන්ගොව වලල්ලාවිටිකෝරලේ. මාරම්බේපොල්වව	තවලගමගේ හික්කිඅප්පු	වත්ත	0 3 3	10
15386	එම	එම	හේන	0 2 9	10
15387	මාරම්බේදෙහිය	එම	දෙහිය	0 0 30	10
15388	මාරම්බේකුඹුර	මනක්ගමගේ බිඵන්දුහාමි	කුඹුර	0 3 0	10
15389	මාරම්බේදෙහිය	එම	දෙහිය	0 0 6	10
15390	ගලපිටගහවත්ත	මනක්ගමගේ ඒබරතැම් සහ තවත්	වත්ත	0 0 3	10
14594	සිතියම 5,863. කරන්දෙහිය, වැල්ලබොඩපත්තුව. ගලඅද්දරවත්ත	සේවාකකුරු රේඉනෝ	වත්ත	0 1 25	40
14116	සිතියම 5,779. කරන්දෙහිය, වැල්ලබොඩපත්තුව. කැබැල්ලගහමානාගේ වත්ත	පී. එච්. අමාරියා	වත්ත	0 2 34	40
14117	ගොපාරගහවත්තබැද්ද	පී. එච්. එදිරිසා	එම	0 1 2	40
B 534	සිතියම 5,780. කරන්දෙහිය, වැල්ලබොඩපත්තුව. දියපරගහවත්ත	බී. එච්. මිවොරියා	වත්ත	0 1 5	40
12384	සිතියම 5,425. කරන්දෙහිය, වැල්ලබොඩපත්තුව. ඉල්ලුම්කාරයා—කොස්ගලාහදුරගේ එදෙරියා. වැලඅද්දරබැද්ද	කේ. හී. එදෙරියා	වත්ත	1 3 12	40
11019	සිතියම 5,159. බවපොල, වැල්ලබොඩපත්තුව. ඉල්ලුම්කාරයා—පතිති ගෙනදිරිස්. කිරිකුණේදුට නොකොත්	—	පහත	1 0 38	500
11020	කොකිලවෙලකැලේ එම	—	මුකලාහ	2 2 8	500
13087	සිතියම 5,535. වතුරුවිල, වැල්ලබොඩපත්තුව. ඉල්ලුම්කාරයා—භුරුගේ බබඅප්පු. කහගල්පොත්තබැද්ද	භුරුගේ බබඅප්පු	වත්ත	0 3 16	30
13088	එම	එම	එම	0 1 22	30
13089	එම	මෙම ඉඩමට ඉල්ලුම්කාරයෙක් නැතැ.	දෙහිය	0 0 33	20
13090	වැල්ලමදෙලපෙල්වව දෙහිය	—	එම	0 2 2	20
C 127	සිතියම 1,773. රත්ගම තිබෙන ගැගොඩ, වැල්ලබොඩපත්තුව. මෙම ඉඩමට ඉල්ලුම්කාරයෙක් නැතැ. විරකුත්ගේවත්ත	ජී. ඒබැර්ගම්	හේන	1 2 32	30

කොමර 15102, 14847, 14952, 12202, 11791, 11792, 11019 සහ 11020 කැබෙලිවල මතිරත් තිබෙන වාස කිසි කල්පනාකර තිබේ. මෙවා එකුත්තේ මතිරත් ගාරගත්ව බලේ ඇතුව.

මෙම ඉඩම් කැබෙලිවලට අයිතිවාසිකම් කීසා හිටින ගම් අයෙක් ඇත්නම් ඔහු විසින් මෙම විකිනීමේ දියෙදි ජව අයිතිවාසිකම් කීසා තිබෙන බද්ද දකුණු පලාතේ මහඵජන්තලන්තාත්සේව පෙන්වා සිටිනව ඔහුග.

මෙම ඉඩම් ගැණ වැහිදුර කාරණ සර්වේශර්ජනරාල්ලන්තාත්සේගෙන්ද, විකිනීමේ කොන්දේසි ගැණ වැහිදුර කාරණ දකුණු පලාතේ ආණ්ඩුවේ ඵජන්තලන්තාත්සේගෙන්ද දැනගත්ව පුවව.

ගරුකර උතුමානත්වතත්සේගේ ආඥව ලෙස,
එවරුහි ඉම් තර්ත්,
මහසේනාකාරිස් උමග.

No. 1,321, S. P.

Colonial Secretary's Office,
Colombo, December 29, 1902.

ON Saturday, January 31, 1903, at 1 o'clock p.m., the Assistant Government Agent for the Matara District will put up for sale or settlement, at his office in Matara Kachcheri, the under-mentioned portions of Crown Land, on the terms authorized by Government.

Twenty-seven allotments of land situated in the Wellaboda pattu division of the Matara District of the Southern Province.

Preliminary plan 4,536.

Lot.	Name of Land.	Village.	Description.	Extent.	
				A.	R. P.
12471	Dampotehena	Urugamuwa	Forest	41	0 23
12471 $\frac{1}{2}$	Dolehena or Dampottahena	do.	Yams	1	1 20
12471 $\frac{3}{4}$	Do.	do.	do.	0	1 10
12475	Paluradagedeniya or Bedderadagedeniya	do.	Paddy field	1	0 14
12476	Dunumadalawehena	do.	Forest	28	2 21
12481	Leangahahena	do.	Garden	0	1 28
12487	Diyakeliyagahahena	do.	Chena	0	2 8
12492	Honpalahena	do.	Garden	0	3 9
12496	Nugehena	do.	do.	2	1 24
12499	Mahahena	do.	do.	2	0 21
12501	Udumulledeniya	do.	Paddy land	0	0 2
12503	Bataadombehena	do.	Garden	4	2 2
12504	Kerenwalawatta	do.	do.	0	2 34
12506	Paragaspittaniya	do.	Paddy land	0	1 2
12507	Galwaladeniya	do.	do.	0	0 30
12508	Paragahahena	do.	Forest	1	0 25
12513	Delgahahena	do.	Chena	10	1 35
12516	Galgodahena	do.	Forest	8	1 0
12517	Tippolahena	do.	do.	7	3 18
12519	Kandewatta-addara Kosgahahena	do.	do.	4	3 22
Preliminary plan 5,814.					
14233	Henegedara Kahatagahahena	Diyalape	Garden	2	0 15
14234	Do.	do.	do.	9	0 32
Preliminary plan 6,131.					
15839	Pillehena	Urugamuwa	Chena	1	1 22
15841	Do.	do.	Citronella	5	2 4
15843	Do.	do.	Chena	3	1 12
Preliminary plan 6,206.					
16312	Elhenewaladeniya	Epitakaduwa	Paddy field	4	0 0
Preliminary plan 6,259.					
16466	Katukossehena	Urugamuwa	Garden	1	2 12

Upset price from Rs. 10 to Rs. 100 an acre, according to the nature of the land.

Further information respecting these lands may be obtained from the Surveyor-General, and respecting the conditions of sale from the Assistant Government Agent, Matara.

By His Excellency's command,

EVERARD IM THURN,
Colonial Secretary.

No. 1,321, S. P.

වම් 1902 ක්වු දෙසැම්බ්ව මස 29 වෙනි දින කොළඹ
එකසෙකුකාරිස්උත්තාන්සේසේ කන්තෝරුවේදි.

දකුණු දිසාවේ මාතර පලාතේ උපළුපත්කරුත්තාන්සේ විසින් මෙහි පහත සඳහන්වෙන ආණ්ඩුව සන්තක ඉඩම් ආණ්ඩුවේ නියෝගවල ප්‍රකාරයට වම් 1903 ක්වු ජනවාරි මස 31 වෙනි දිනවු සෙසසුරුදු දවල් 10 මාතර කව්වෙරියේදි වෙන්දේසිකර විකුණන්නට හෝ මේරුම් කරන්නට යෙදෙනවා ඇත.

දකුණු දිසාවේ මාතර පලාතේ වැල්ලබටපත්තුව කොට්ඨාසයේ පිහිටා තිබෙන බිම්කැබෙලි.
සිතියම 4,536.

කො.	ඉඩමේ නම.	ගම.	අන්දම.	මහත. අ. ර. ප.
12471	දම්පොත්තේසේන	උරුගවුව	කැලේ	41 0 23
12471 $\frac{1}{2}$	දෙලේසේන නොකොත් දම්පොත් නෙසේන	එම	අලසිටවාපු ඉඩම	1 1 20
12471 $\frac{3}{4}$	එම	එම	එම	0 1 10
12475	පාළුදුගේදෙනි කොකොත් බැද්දරදුගේදෙනි	එම	කුඹුර	1 0 14
12476	දුනුමඩලාවේසේන	එම	කැලේ	28 2 21
12481	ලියන්ගහසේන	එම	වත්ත	0 1 28
12487	දියකෙලියගහසේන	එම	සේන	0 2 8
12492	කෝම්පලේසේන	එම	වත්ත	0 3 9
12496	නුගේසේන	එම	එම	2 1 24
12499	මහසේන	එම	එම	2 0 21
12501	උඩුමුල්ලේදෙනි	එම	කුඹුර	0 0 2
12503	බවදෙණිසේන	එම	වත්ත	4 2 2
12504	කැරැස්වලවත්ත	එම	එම	0 2 34
12506	පරගස්පිට්ටිනි	එම	කුඹුර	0 1 2
12507	ගල්වලදෙනි	එම	එම	0 0 30

නො.	ඉඩමේ නම.	ගම.	අක්ෂර.	මහත.
12508	පරගහගොන	රුරුගමුව	කැලේ	අ. රු. ප. 1 0 25
12513	දෙල්ගහගොන	එම	එම	10 1 35
12516	ගල්ගොඩගොන	එම	එම	8 1 0
12517	කීර්පොල්ගොන	එම	එම	7 3 18
12519	කන්දේවත්තඅද්දර කොස්ගහගොන	එම	එම	4 3 22
සිතියම 5,814.				
14233	ගේනේගෙදර කහටගහගොන	දිගාගහ	වත්ත	2 0 15
14234	එම	එම	එම	9 0 32
සිතියම 6,131.				
15839	පිල්ලේගොන	රුරුගමුව	ගොන	1 1 22
15841	එම	එම	පැහැර	5 2 4
15843	එම	එම	ගොන	3 1 12
සිතියම 6,206.				
16312	ඇල්ගේනේවලදෙනිය	එපිටකඩුව	කුඹුර	4 0 0
සිතියම 6,259.				
16466	කටුකොස්ගොන	රුරුගමුව	වත්ත	1 2 12

කන්දේරු මිල අක්කරකන් රුපියල් 10෦෦ සිට රුපියල් 100 දක්වා ඉඩමේ ගැමිවරු.
 මෙම ඉඩම් ගැණ වැඩිදුර කාරණා සර්වේශ්වර්තනුලිපිකාන්තේගෙන්ද, විකිනීමේ කොන්දේසි ගැණ මාහර උපවිජයකරුන්ගෙන්ද දැනගනව ගැනීමේ.
 ගැහැර උතුරුමානවත්තේගේ ආඥාවලෙස,
 එවරුන් ඉම් කරත්,
 මහසෙක්කාරිස් වම්ම.

No. 1,322, s. p. Colonial Secretary's Office, Colombo, December 29, 1902.

ON Friday, February 13, 1903, at 12 noon, the Government Agent for the Southern Province will put up to auction, at his office in Galle, the under-mentioned portions of Crown Land, on the terms authorized by Government.

Fifty allotments of land situated in the Wellaboda pattu division of the Galle District of the Southern Province.

Preliminary plan 1,235.—Galduwa.
 Applicant—Nil.

Lot.	Name of Land.	Name of Claimant.	Description.	Extent. A. R. P.	Upset Price per Acre. Rs.
9792	Galduwebedda	Meduwege Teenis & others	Jungle	0 3 9	40
Ronnaduwa.					
9793	Ronnaduawilla	Ekanayakage Elizabeth	Jungle	0 0 30	40
Galduwa.					
K 554	Galduwawatta	Medaduwege Thenis & others	Garden	0 1 11	40
L 554	Galduwewattepara-addaraowita	do.	Garden and owita	0 0 25	20
M 554	Do.	do.	Garden	0 0 8	40
N 554	Galduwawatta	do.	do.	0 1 3	40
O 554	Ginkumbura	J. D. S. Jayaratne & others	Owita	0 1 17	30
P 554	Do.	do.	do.	0 0 28	30
Q 554	Kirilagahawella	E. Wickramaratne & others	Paddy field	0 1 15	50
R 554	Do.	Amarage Juwanis	do.	0 1 0	50
S 554	Do.	U. D. S. Wickremaratne	do.	0 0 21	50
Ronnaduwa.					
T 554	Kanattewatta	Amarage Juwanis	Owita and garden	0 1 12	50
U 554	Do.	do.	Garden	0 3 9	50
V 554	Do.	do.	do.	0 0 14	50
W 554	Do.	do.	do.	0 0 30	50
X 554	Ambagahawatta	Amarage Babahami & others	do.	1 0 20	50
Y 554	Do.	do.	Garden and owita	0 1 23	20
Z 554	Kiriwallagahawatta	Ekanayakage Elizabeth	Garden	0 1 39	40
A 555	Do.	do.	do.	0 1 34	40
B 555	Do.	do.	do.	0 0 12	20
Situation—Galduwa.					
C 555	Kiralagahavella	Ekanayakage Elizabeth and others	Paddy field	7 1 25	50
D 555	Do.	Amarage Juwanis	do.	0 1 6	50
Situation—Ronnaduwa.					
E 555	Delgahawatta	Delpalage Tegis Appu and others	Garden	0 1 8	40
F 555	Do.	do.	do.	0 1 39	40
G 555	Do.	do.	do.	0 1 24	40
H 555	Do.	do.	Owita	0 0 22	20
I 555	Do.	do.	Garden	0 1 30	40

Lot.	Name of Land.	Name of Claimant.	Description.	Extent. A. R. P.	Upset Price per Acre. Rs.
Preliminary plan 1,235.—Ronnaduwa. Applicant—Nil.					
J 555	Delgahawatta	Kalugala Martin Alwis	Garden	0 1 6	40
K 555	Ronnaduwabedda	Tiranagama William Appu	do.	0 0 5	40
Preliminary plan 4,562.—Hikkaduwa. Applicant—General Manager, Ceylon Government Railways.					
A 487	Bandarawatta	—	Bare excavated land	0 2 28.25	150
Preliminary plan 1,350.—Godawana. Applicant—Nil.					
L 599	Galagewatta-addaraowita	Tenuwara-acharige Iseris-hamy	Deniya	0 0 10	2
S 599	Wellabadawattehena	Tenuwara-acharige Hami Naide Wijerishami Iserishami and others	Garden	1 3 21	40
X 599	Godawanahena	T. A. Tedi	do.	0 1 0	40
Y 599	Gadawanawatta	do.	do.	0 1 8	40
10630	Godawanabedda	P. Siman	Jungle	1 1 24	40
H 600	Pansalalangawatta	Kodituakku Suwaneris and others	Garden	2 0 9	40
H 600½	Godawanahena	Nandasara Unnanse	do.	0 0 12	40
I 600	Wellabodawatta	Pattiniwasan Purolis	do.	0 0 32	40
J 600	Do.	do.	do.	0 3 32	40
L 600	Kiriwallagahawatta	Pattini Sirimanis Appu and others	do.	0 1 21	40
10631	Kiriwallagahawatta-addaradeniya	Pattini Sirimanis and others	Field	0 0 14	60
10632	Kiriwallagahawatta-addaragopola	do.	do.	0 1 1	60
P 600	Godawanabedda	Pattini Mathes	Garden	0 1 22	40
Q 600	Wellabodawatta	Pattini Puronis	do.	1 0 23	40
Madampe.					
R 600	Wellabodawatta	K. Salman Appu and others	Garden	0 1 5.8	40
10634	Godawanaoluwalamullewatta	Godawana and Ronnaduwa. Kodituakku Salman & others	Garden	0 3 28	40
Preliminary plan 1,350.—Madampe. Applicant—Nil.					
10636	Ronnadu wekele	R. Babappu	Owita	0 1 11	40
10636½	Ronaduwe	R. Hingana	Garden	0 1 2	40
S 600	Lenanellandumullawattakumbura	Pattini Puronis	Field	0 2 20	60
Preliminary plan 6,294.—Totagamuwa. Applicant—Lankadewa Endris.					
16566	Totabodawatta	Lankadewa Endris Appu	Garden	0 0 23	50

Any persons considering that they have any claims to these lands are hereby noticed to produce evidence of their title before the Government Agent on the day of sale.

Further information respecting these lands may be obtained from the Surveyor-General, and respecting the conditions of sale from the Government Agent, Galle.

By His Excellency's command,

EVERARD IM THURN,
Colonial Secretary.

No. 1,322, S. P.

වම් 1902 ක්වු දෙසැම්බර් මස 29 වෙනි දින කොළඹ වහසෙනුකාරිස්ථානයේදී කන්දෝරුවේදී.

දකුණු දිසාවේ මහජනනිකයන්ගේ විසින් මෙහි සහකරු සඳහා වෙහ ආණ්ඩුව සන්තක ඉඩම් ආණ්ඩුවේ නියෝගවල ප්‍රකාරයට වම් 1903 ක්වු දෙසැම්බර් මස 13 වෙනි දින වූ සිකුනදා දවල් 12ට කාලේ කවිවේරියේදී වෙන්දේසි කර විකුණනුට යෙදෙනවා ඇත.

දකුණු දිසාවේ වැල්ලඹොඩපත්තුවේ පලාතේ පිහිටා තිබෙන බිම්කැබලි 50.				අක්කරයක කන්දෝරුව	
පිහිටීම 1,235. ගල්දුව. මෙම ඉඩම්වලට ඉල්ලුම්කාරයන් නැත.				මක. අ. රු. ප.	ගන. රු.
කො.	ඉඩමේ නම.	අයිතිකම් කියවිය.	අන්දම.	අ. රු. ප.	ගන. රු.
9792	ගල්දුවබැද්ද	මැඩදුවගේ තිනිස් සහ වෙන අය රෙන්නාදුව.	කැලේ	0 3 9	40
9793	රෙන්නාදුවවල	එකතායකගේ එලිසබ්ට් ගල්දුව.	එම	0 0 30	40
K 554	ගල්දුවවත්ත	මැඩදුවගේ තිනිස් සහ වෙන අය	වත්ත	0 1 11	40
L 554	ගල්දුවවත්ත පාර	එම	වත්ත සහ බිම්ම	0 0 25	20
M 554	එම	එම	වත්ත	0 0 8	40
N 554	ගල්දුවවත්ත	එම	එම	0 1 3	40
O 554	ගින්නුමුර	ජේ. ඩී. ඇස්. ජයරත්න සහ වෙන අය	බිම්ම	0 1 17	30
P 554	එම	එම	එම	0 0 28	30
Q 554	කිරලකඟවෙල්ල	ඉ වික්‍රමරත්න සහ වෙන අය	කුඹුර	0 1 15	50

නො.	ඉඩමේ නම.	අයිතීන් කිසියම්.	අන්දම.	අක්කරයන්		
				මහක.	ගනක.	
				අ. රු. ප.	රු.	
R 554	කිරුගහවෙල්ල	අමරගේ ජුවානිස්	කුඹුර	0 1 0	50	
S 554	එම	ඇන්. ඩී. ඇස්. වික්‍රමරත්න රොන්කාදුව.	එම	0 0 21	50	
T 554	කනන්තවත්ත	අමරගේ ජුවානිස්	ඕව්ව සහ වත්ත	0 1 12	50	
U 554	එම	එම	වත්ත	0 3 9	50	
V 554	එම	එම	එම	0 0 14	50	
W 554	එම	එම	එම	0 0 30	50	
X 554	අඹගහවත්ත	අමරගේ බඩාහාමි සහ වෙන අය	එම	1 0 20	50	
Y 554	එම	එම	එම සහ ඕව්ව	0 1 23	20	
Z 554	කිරිවැල්ලගහවත්ත	සිතියම 1,235. රොන්කාදුව.				
A 555	එම	ඒකනායකගේ එලියබඩ්	වත්ත	0 1 39	40	
B 555	එම	එම	එම	0 1 34	40	
C 555	කිරුගහවෙල්ල	ගල්දුව.				
D 555	එම	ඒකනායකගේ එලියබඩ් සහ වෙන අය	කුඹුර	7 1 25	50	
E 555	දෙල්ගහවත්ත	අමරගේ ජුවානිස්	එම	0 1 6	50	
F 555	එම	රොන්කාදුව.				
G 555	එම	දෙල්පලගේ හෙතිස්අප්පු සහ වෙන අය	වත්ත	0 1 8	40	
H 555	එම	එම	එම	0 1 39	40	
I 555	එම	එම	එම	0 1 24	40	
J 555	එම	එම	ඕව්ව	0 0 22	20	
K 555	රොන්කාදුවබැද්ද	කළුගල මාවත් අල්විස්	වත්ත	0 1 30	40	
		නිරතගමගේ විලියම්අප්පු	එම	0 1 6	40	
		සිතියම 4,562. කික්කඩුව.				
A 487	ඉල්ලුම්කාරයා—ලංකා ආණ්ඩුවේ දුම්රිය දෙපාර්තමේන්තුවේ ප්‍රධාන කලමනාකාරකරු.	බන්ඩාරවත්ත	භාරකල දීස්	0 2 28.25	150	
L 599	සිතියම 1,350. ගොඩවන. මෙම ඉඩම්වලට ඉල්ලුම්කාරයෙක් නැත.	ගලගේවත්තඅද්දර	කුමිය			
S 599	ඔව්ව	ගෙනුවරආවාරිගේ අයිසෙරිස්හාමි	දෙතිස	0 0 10	20	
X 599	වැල්ලබඩවත්ත	ගෙනුවරආවාරිගේ හාමිනපියදේ, ඒජේරිස්	වත්ත	1 3 21	40	
Y 599	ගොඩවනගේන	හාමි, අයිසෙරිස්හාමි සහ වෙන අය	එම	0 1 0	40	
10630	ගොඩවනබැද්ද	පී. ඒ. හෙතියස්	එම	0 1 8	40	
H 600	පත්පලලවත්ත	පී. සීමන්	කැලේ	1 1 24	40	
H 600½	ගොඩවනගේන	කොඩිතුචක්කු සුවනේරිස් සහ වෙන අය	වත්ත	2 0 9	40	
I 600	වැල්ලබොඩවත්ත	නතුසාරඋත්තාන්සේ	එම	0 0 12	40	
J 600	එම	පත්තිනිවසන් පුරෙලිස්	එම	0 0 32	40	
L 600	කිරිවලගහවත්ත	එම	එම	0 3 32	40	
10631	කිරිවෙලගහවත්ත	පත්තිනි සිරිමානිස්අප්පු සහ වෙන අය	එම	0 1 21	40	
10632	අද්දරදෙතිස	පත්තිනි සිරිමානිස් සහ වෙන අය	කුඹුර	0 0 14	60	
P 600	කිරිවෙලගහවත්ත	එම	එම	0 1 1	60	
Q 600	අද්දරගොසිපොල	පත්තිනි මහෙස්	වත්ත	0 1 22	40	
R 600	ගොඩවනබැද්ද	පත්තිනි පුරෙතිස්	එම	1 0 23	40	
10634	වෙලබඩවත්ත	මාදම්පේ.				
	එම	කේ. සල්මන්අප්පු සහ වෙන අය	එම	0 1 5.8	40	
		ගොඩවන සහ රොන්කාදුව.				
10636	ගොඩවනමළුව	මුල්ලවත්ත	කොඩිතුචක්කු සල්මොන් සහ වෙන අය	එම	0 3 28	40
10636½	රොන්කාදුවකැලේ	සිතියම 1,350. මාදම්පේ.				
10636¾	රොන්කාදුව	ආර්. බඩාඅප්පු	ඕව්ව	0 1 11	40	
S 600	ලෙනහෙලගේවෙල්ල	ආර්. හිඟන	වත්ත	0 1 2	40	
16566	වත්තකුඹුර	පතිනි පුරෙතිස්	කුඹුර	0 2 20	60	
		සිතියම 6,294. තොටගමුව. ඉල්ලුම්කාරයා—ලන්කාදේව එන්දිරිස්.				
		ලන්කාදේව එන්දිරිස්	වත්ත	0 0 23	50	

මෙම ඉඩම් කැබලිවලට අයිතිවාසිකම් කියා හිටින යම් අයෙක් ඇත්නම් ඔහු විසින් මෙම විකිනීමේ දිනේදී ඊට අයිතිවාසිකම් කියා තිබෙන බද්ද දකුණුපලාගේ මහජනනායකයන්ගේ පෙන්වා සිටිනව ඕනෑම.

මෙම ඉඩම් ගැණ වැඩිදුර කාරණ සර්වේශ්වර්ණවලට නාන්සේගෙන්ද, විකිනීමේ කොන්දේසි ගැණ වැඩිදුර කාරණ දකුණු පලාගේ ආණ්ඩුවේ ඒජනනායකයන්ගේද දුනගත්ව පුළුවන.
ගරුකර උතුමානවහන්සේගේ ආඥාවලෙස,
එවරුහි ඉම් කරන්,
මහසෙනාධාරීස් මමිහ.

No. 1,323, s. P.

Colonial Secretary's Office,
Colombo, December 29, 1903.

ON Friday, February 20, 1903, at 12 noon, the Government Agent for the Southern Province will put up to auction, at the Ambalangoda resthouse, the under-mentioned portions of Crown Land, on the terms authorized by Government.

Twenty-seven allotments of land situated in the Wellaboda pattu division of the Galle District of the Southern Province.

Preliminary plan 1,179.—Nindana. Applicant—Nil.

Lot.	Name of Land.	Name of Claimant.	Description.	Extent.		Upset Price
				A. R. P.	Rs.	
I 528	Millagahakumbura or Hewage-udumulla	Kottehewa Wagoris and others	Paddy field	8	0	0 120
9286	Nindanayaye or Beligahagoipola	Watudurage Endoris and others	do.	1	1	6 60
9287	Nindanayaya	—	Deniya	0	0	17 20
9292	Nindanabedda-addaradeniya	—	do.	0	1	11 20
6682	Attikkagahawila	Preliminary plan 788.—Ratgama. Applicant—Nil.	Swamp	0	3	22 10
6683	Galatotakanda	Applicant—D. D. Abraham de Silva.	Jungle	17	1	31 50
6685	Galatotakanda	Applicant—Tuduwege Abran.	Jungle	11	1	25 50
6689	Ihaladangattewela	Applicant—D. B. Juwan de Silva.	Swampy paddy land	4	3	37 10
		Applicant—Nil.				
H 315	Talanduwekumbura	Kumarasinghe Aralis de Silva	do.	6	2	39 10
I 315	Do.	Tirimadura Arnolis and others	do.	3	3	13 10
J 315	Do.	do.	do.	1	0	28 10
K 315	Do.	Appu Baba and others	do.	4	1	5 10
L 315	Do.	Tirimadura Arnolis and others	do.	0	3	16 10
M 315	Do.	K. Aralis and others	do.	1	0	18 10
N 315	Boraluwekumbura	Don Uparis de Silva and others	do.	8	0	24 10
O 315	Pothuwila	Galahenkandegge Louis and others	do.	1	1	2 10
P 315	Attikamahaliyadde	P. Samuel Abeysekere	do.	7	0	36 10
Q 315	Uruwila	Mahadura Tediya and others	do.	7	2	30 10
R 315	Do.	James Silva Rajakaruna and others	do.	15	2	20 10
S 315	Dangettewila	L. Fedrick and others	do.	10	1	3 10
T 315	Delkadakumbura	Hettihandi Dedrick and others	do.	4	1	29 10
U 315	Unagasdeniya or Galatota-kumbura	Nagaragamage Andris and others	do.	13	2	24 10
V 315	Kosduweaddara	Kurupuge Batona	do.	1	0	0 10
W 315	Galatolawatta	Don Mattes de Silva Abeywardana	Garden	0	1	12 50
X 315	Unagasdeniya	Liyana Mendis Appu	Swampy paddy land	2	3	35 10
Y 315	Kosduwekumbura	Linayadure Bastian and others	do.	5	1	22 10
Z 315	Abranagewatta	Meri Juwanhamy	Garden	2	2	16 20

Any persons considering that they have any claims to these lands are hereby noticed to produce evidence of their title before the Government Agent on the day of sale.

Further information respecting these lands may be obtained from the Surveyor-General, and respecting the conditions of sale from the Government Agent, Galle.

By His Excellency's command,
EVERARD IM THURN,
Colonial Secretary.

No. 1,323, s. P.

වම් 1902 ක්වු දෙසැම්බ් 29 වෙනි දින කොළඹ මහසෙනෙකාරිස්ථරයින් නාන්සේගේ කන්කෝරුවේදි.

දකුණු දිසාවේ මහජනකරයන්ගේ විසින් මෙහි පහත සඳහන් වෙන ආණ්ඩුව සන්තක ඉඩම් ආණ්ඩුවේ කිසිකමල ප්‍රකාරයට වම් 1903 ක්වු පෙබරවාරි මස 20 වෙනි දිනවු සිකුරුදා දවල් 12ව අඹලක්ගොඩ කානායමේදි වෙන්දේසිකර විකුණන්නට යෙදෙනවා ඇත.

දකුණු දිසාවේ වැල්ලඹොඩපත්තුව පලාගේ පිහිටා තිබෙන බිම්කැබෙලි 27ක්. අක්කරයක කන්සේරු සිහිම 1,179. කින්දක. මෙම ඉඩම්වලට ඉල්ලීමකාරයෙක් නැහැ. මහත. ගහක.

නො.	ඉඩමේ නම.	අයිතිකම් කියන්නා.	අන්දම.	අ. රු.	ප.	රු.
I 528	මල්ලගහකුඹුර නොකොන් හේවාගේ උඩුමුල්ල	කොට්ටිසේවා බගෝරිස් සහ වෙන අය	කුඹුර	8	0	0 120
9286	කින්දකතාය නොකොන් බේලිගහ හොසිපොල	බටදුරගේ එන්ද්‍රිස් සහ වෙන අය	එම දෙහිය	1	1	6 60
9287	කින්දකතාය	—	—	0	0	17 20
9292	කින්දකබැද්දඅද්දර දෙහිය	—	එම	0	1	11 20

නො.	ඉඩමේ නම.	අයිතියට කියවන්නා. සිතියම 788. රත්ගම.	අත්දම.	අක්කරයක තක්සේරු	
				මහන. අ. රු. ප.	ගණන. රු.
6682	අවිච්ඡාදනවල	—	වෙල	0 3 22	10
6683	ගලකොට්ටකන්ද	ඉල්ලීමකාරයා—සී. සී. අබරන්ද සිල්වා.	කැලේ	17 1 31	50
6685	එම	ඉල්ලීමකාරයා—තුඩුවගේ අබරන්.	එම	11 1 25	50
6689	ඉහලදත්තැව්වෙල	ඉල්ලීමකාරයා—සී. බී. ජුවන් ද සිල්වා.	වෙල	4 3 37	10
H315	තලන්දුවකුඹුර	මෙම ඉඩම වලට ඉල්ලීමකාරයෙක් නැතැ. කුමාරසිත්ත අරලිය ද සිල්වා	එම	6 2 39	10
I 315	එම	කිරිමඩුර අරනොලිය සහ වෙන අය	එම	3 3 13	10
J 315	එම	එම	එම	1 0 28	10
K 315	එම	අප්පබඩා සහ වෙන අය	එම	4 1 5	10
L 315	එම	කිරිමඩුර අරනොලිය සහ වෙන අය	එම	0 3 16	10
M 315	එම	කේ. අරලිය සහ වෙන අය	එම	1 0 18	10
N 315	බොරළුවකුඹුර	දෙන් උපාරිස් ද සිල්වා සහ වෙන අය	එම	8 0 24	10
O 315	පොතුපිල	ගලකේන්කන්දගේ එච්ච සහ වෙන අය	එම	1 1 2	10
P 315	අවිච්ඡාදනවලයද්ද	පී. සාවෙල් අමෙසේකර	වෙල	7 0 36	10
Q 315	උපාරිල	මහදුරගේ කෙසියස් සහ වෙන අය	එම	7 2 30	10
R 315	එම	ජේමිස් සිල්වා රාජකරුනා සහ වෙන අය	එම	15 2 20	10
S 315	දත්තැව්වල	ඇල්. පෙදිරික් සහ වෙන අය	එම	10 1 3	10
T 315	දෙල්කඩකුඹුර	කෙට්ටිගන්දිදිරෙක් සහ වෙන අය	එම	4 1 29	10
U 315	උනගස්දෙහිය කොකො ත් ගලකොට්ටකුඹුර	නාගරගමගේ අන්දිරිස් සහ වෙන අය	එම	13 2 24	10
V 315	කොස්දුවඅද්දර	කුරුප්පුගේ බාවොනා	එම	1 0 0	10
W315	ගලකොට්ටන්ත	දෙන් මහෙස් ද සිල්වා අමෙවරද් දහ	වත්ත	0 1 12	50
X 315	උනගස්දෙහිය	ලියනමෙත්තිස්අප්පු	වෙල	2 3 35	10
Y 315	කොස්දුවකුඹුර	දිනගදුර බස්නියන් සහ වෙන අය	එම	5 1 22	10
Z 315	අඹරනගේවත්ත	මෙරි ජුවන්තාමි	වත්ත	2 2 16	20

මෙම ඉඩම් කැබලිවලට අයිතිවාසිකම් කියාහිච්ච ගම් අගයක් ඇත්නම් ඔහු විසින් මෙම විකිණීමේ දිනෙදී ඊට අයිතිවාසිකම් කියා තිබෙන මිද්ද දකුණු පලාතේ මහජනතලන්තාන්සේව පෙන්වා සිටින්නට ඕනෑම.

මෙම ඉඩම් කැණ වැසිදුර කාරණා සර්වේසර්ජන්ගේ උත්තරාණයෙන්ද, විකිණීමේ කොන්දේසි ග. අ. දැසිදුර කාරණා දකුණු පලාතේ ඒජන්තලන්තාන්සේවෙන්ද දැනගත්ව පුළුවන.

හරුතර උතුමානවතන්සේගේ ආඥාව ලෙස,
එඩ්වර්ඩ් ඉම් හර්න්,
මහසෙනෙකාරිස් එම්.ආ.

No. 1,324, s. p. Colonial Secretary's Office,
Colombo December 29, 1902.

ON Friday, February 6, 1903, at 12 noon, the Government Agent for the Southern Province will put up to auction, at the Elpitiya resthouse, the under-mentioned portions of Crown Land, on the terms authorized by Government.

Eighteen allotments of land situated in the Bentota-Walallawiti korale division of the Galle District of the Southern Province.

Lot.	Name of Land.	Name of Claimant.	Description.	Extent.		Upset Price per Acre. Rs.
				A.	R. P.	
Preliminary plan 1,672.—Kelantotuwa, Bentota-Walallawiti korale.						
Applicant—Nil.						
2308½	Kadrigalkanda-addarakele	Appunetti Porolisa	Garden	0	0 34	20
2308¾	Kadrigalkanda-addarawatta	Demalatan Egorisa	do.	0	0 22	20
Preliminary plan 1,938.—Magalagama, Bentota-Walallawiti korale.						
Applicant—Don Abraham Mahasami.						
4853	Magalgoda or Imbulgodekele	—	Jungle	11	0 24	25
Preliminary plan 6,099.—Wattehena, Bentota-Walallawiti korale.						
Applicant—Nil.						
15699	Elagawawatta-addarapolleuwa	—	Jungle	3	0 37	25
15700	Do.	Vitanachchi Andris	Chena	0	1 22	10
Preliminary plan 2,616. Opata, Bentota-Walallawiti korale.						
Applicant—Nil.						
4842	Gongalgodakanda	—	Low jungle	1	1 22	50
4843	Ambagahawatta	—	do.	1	3 28	50
Applicant—S. Muhandirange Carolis Appu and others.						
4845	Opetaela-addaraduwa	—	Low jungle	2	1 31	50

Lot.	Name of Land.	Name or Claimant.	Description.	Extent. A. R. P.	Upset Price per Acre. Rs.
Applicant—K. Korallage Don Agosinno Appu.					
4845 $\frac{1}{2}$	Keredenikandekattiya	—	Low jungle	0 2 34	50
4845 $\frac{3}{4}$	Do.	—	do.	0 3 25	50
Applicant—Nil.					
4846	Tantirigewatta	Vitanage Isan and others	Garden	2 1 31	10
Preliminary plan 1,669.—Kelantotuwa, Bentota-Walallawiti korale.					
Applicant—Nil.					
2294 $\frac{1}{4}$	Mahawatta-addarakebella	Kalumuni Weinesiya and Kalumuni Amadorisa	Garden	0 0 6	20
2294 $\frac{1}{3}$	Do.	Owitage Arana	do.	0 0 7	20
2294 $\frac{1}{2}$	Rapiyagewatta-addarakebella	Appunetti Nandorisa	do.	0 0 36	20
2294 $\frac{3}{4}$	Kanattawatta-addarakebella	Appunetti Porolisa	do.	0 0 25	20
Preliminary plan 6,070.—Magala, Bentota-Walallawiti korale.					
Applicant—Nil.					
15588	Malakuwana <i>alias</i> Badahela-goda-addarakele <i>alias</i> Bogahakumburekele	—	Chena	14 3 12	100
Preliminary plan 2,581.—Magala, Bentota-Walallawiti korale.					
Applicant—Nil.					
4649	Kohilandumula Mawangodella	—	Chena	1 1 10	100
4650	Do	—	do	0 2 0	150

Lots 4,842, 4,843, 4,845, 4,845 $\frac{1}{2}$, 4,845 $\frac{3}{4}$, 15,588, 4,649, and 4,650 are supposed to contain plumbago. They are advertised with mining rights.

Any persons considering that they have any claims to these lands are hereby noticed to produce evidence of their title before the Government Agent on the day of sale.

Further information respecting these lands may be obtained from the Surveyor-General, and respecting the conditions of sale from the Government Agent, Galle.

By His Excellency's command,
EVERARD IM THURN,
Colonial Secretary.

No. 1,324, S. P.

වස 1902 ක්වු දෙසැම්බ් 29 වෙනි දින කොළඹ

මහසෙනෙවිවරයා විසින් කන්තෝරුවේදී.

දැන දිනවන මහජනවලක්කා කේ විසින් මෙහි පහත සඳහන් වන ආණ්ඩුව සත්කම් ඉඩම් ආණ්ඩුවේ කන්තෝරුවල ප්‍රකාරයට වස 1903 ක්වු පෙබරවාරි මස 6 වෙනි දින වූ සිකුරුදා දවස 12ව දැල්පිටියේ කාදායමේදී වෙන්දේසි කර විකුණනුට යෙදෙනවා ඇත.

දැන දිනවන වෙන්දේසියට වලල්ලා විවිකෝරලේ පලාතේ පිහිටා තිබෙන බිම්කැබලි 18ක.

සිතියම 1,672. කෙලක්කොටුව, වෙන්දේසියට වලල්ලා විවිකෝරලේ.

මෙම ඉඩම්වලට ඉල්ලුම්කාරයන් තැනූ.

අක්ක. යක
තක්කේරු
ගනන.

කො.	ඉඩමේ නම.	අයිතිකම් කියවනා.	අක්දම.	අ. ර. ප.	රු.
2308 $\frac{1}{2}$	කදිරිගල්කන්ද අද්දරකැලේ	අප්පුකන්ති පොරොලියා	වත්ත	0 0 34	20
2308 $\frac{3}{4}$	කදිරිගල්කන්ද අද්දරවත්ත	දෙමලකන් එහොරියා	එම	0 0 22	20
සිතියම 1,938. මාගලගම. ඉල්ලුම්කාරයා—දෙව් ඒඩ්වර්ඩ් මහසාමි.					
4853	මාගල්ගොඩ නොහොත් ඉඩුල්ලොඩ කැලේ	—	කැලේ	11 0 24	25
සිතියම 6,099. වත්තකේත. මෙම ඉඩම්වලට ඉල්ලුම්කාරයන් තැනූ.					
15699	ඇලගාමාවත්ත අද්දර පොල්	—	කැලේ	3 0 37	25
15700	එම	විකකආච්චි අන්දිරිස්	හේත	0 1 22	10
සිතියම 2,616. බිපාය.					
4842	ගොනගල්ගොඩකන්ද	—	කරමක් වැව්විට	1 1 22	50
4843	අඹගහවත්ත	—	එම	1 3 28	50
ඉල්ලුම්කාරයා—ඇස්. මුකන්දිරත්තේ කාරෝලිස් අප්පු සහ තවත් අය.					
4845	බිපානඇල අද්දර දුටු	—	කරමක් වැව්විට	2 1 31	50
ඉල්ලුම්කාරයා—කේ. කෝරලයේ දෙව් අගෝසිකදේසියේ අප්පු.					
4845 $\frac{1}{2}$	කෙරදෙහියකන්දකම්පිත	—	කරමක් වැව්විට	0 2 34	50
4845 $\frac{3}{4}$	එම	—	කැලේ	0 3 25	50
මෙම ඉඩම්වලට ඉල්ලුම්කාරයන් තැනූ.					
4846	තත්තිරිසේවත්ත	විතානගේ අසත් සහ වෙන්දේසිය	වත්ත	2 1 31	10
සිතියම 1,669. කෙලක්කොටුව.					
2294 $\frac{1}{4}$	මහවත්ත අද්දරකැබලිල	කපමුනි වෙසිගෙසියා එම	එම	0 0 6	20
2294 $\frac{1}{3}$	මහවත්ත අද්දරකැබලිල	අමරදේවියා	එම	0 0 7	20
2294 $\frac{1}{2}$	රපියාගේවත්ත අද්දරකැබලිල	බිවිටගේ අරනා	එම	0 0 36	20
2294 $\frac{3}{4}$	කනත්තවත්ත අද්දරකැබලිල	අප්පුකන්ති නන්දේරියා	එම	0 0 25	20

නො.	ඉඩමේ නම.	අයිතියාම කීරන්නා.	අත්දැ.	අකු කරයකු තත්සේරු මහත. ගහන.		
				අ. රු. ප.	රු.	
15588	මලකුණානු නොහොස් බඩහැල නොබද්දර කැලේ නොහොස් ත් බෝගහකුඹුරකැලේ	සිතියම 6,070. මාහලලෙනහල.	පෙන	14	3	12 100
4649	කොහිලලඹුල්ලමානන්ගෙ බැල්ල	සිතියම 2,581. මාහල.	එම	1	1 10	100
4650	එම	—	එම	0	2 0	150

නොමිල 4842, 4843, 4845, 4845½, 4845¾, 15588, 4649 හා 4650 කැබෙලිවල මිනිරන් නිවෙහවය කීරා කල්පනාකර තිබේ. මෙවා විකුණන්නේ මිනිරන් කාරයන්ට බිලේ දැනුව.

මෙම ඉඩම් කැබෙලිවලට අයිතිව සිතියම කීරා හිටිය යම් අයෙක් ඇත්නම් ඔහු විසින් මෙම විකිනීමේ දිනේදී එම අයිතිව සිතියම කීරා නිවෙහ මජපු දකුණු පලාතේ මහළුන්කරන්නාන්සේට පෙනවා සිටින්නට මිනැය.

මෙම ඉඩම් ගැණ වැඩිදුර කාරණා සර්වේශ්වර්තරුල්ලන්තාන්සේගෙන්ද, විකිනීමේ කොන්දේසි ගැණ වැඩිදුර කාරණා දකුණු පලාතේ ආණ්ඩුම්භ්වරුන්කරන්නාන්සේගෙන්ද දැනගන්නට පුළුවන.

ගරුකර උතුමානන්වහන්සේගේ ආඥාවලස,
එවරුර්භ් ඉම් කරන්,
මහසෙකුකාරිස් වම්හ.

No. 1,325, s. p. Colonial Secretary's Office.
Colombo, December 29, 1902.

ON Friday, January 30, 1903, at 1 o'clock p.m., the Assistant Government Agent for the Matara District will put up for sale or settlement, at his office in Matara Kachcheri, the under-mentioned portions of Crown Land, on the terms authorized by Government.

Nine allotments of land situated in the Four Gravets division of the Matara District of the Southern Province.

Lot.	Village.	Preliminary plan 3,310.		Description.	Extent.	
		Name of Claimant.			A. R. P.	
7674	Kalapuwebedda	Makawita		Owita	0	1 32
7675	Do.	do.		Mud land	3	1 2
8772	Kahampalekurunduwatta	Hittetiya		Garden	0	1 10
8773	Do.	do.		do.	1	0 26
8774	Do.	do.		do.	0	1 26
8775	Do.	do.		do.	1	2 33
15566	Gatwalahena	Naimena		Bare land	0	3 25
15846	Nakuttiya or Weralugahawatta	Talpowela		Garden	0	2 35
M 543	Do.	do.		do.	0	0 14

Upset price from Rs. 10 to Rs. 500 per acre, according to the nature of the land.
Further information respecting these lands may be obtained from the Surveyor-General, and respecting the conditions of sale from the Assistant Government Agent, Matara.

By His Excellency's command,
EVERARD IM THURN,
Colonial Secretary.

No. 1,325, s. p. වම් 1902 ක්වූ දෙසැම්බ් මස 29 වෙනි දින කොළඹ මහසෙකුකාරිස්වරුන්තාන්සේගේ කන්තෝරුවේදීය.

දකුණු දිසාවේ මාහර දිස්ත්‍රික්කේ උපළුන්කරන්නාන්සේ විසින් මෙහි පහත සඳහන්වෙහ ආණ්ඩුව සන්තක ඉඩම් ආණ්ඩු මේ හිසේගවල ප්‍රකාරයට වම් 1903 ක්වූ ජනවාරි මස 30 වෙනි දිනවූ සිකුරුදා දවල් 1 ව මාහර කම්මේරියේදී වෙන් දේසිකර විකුණන්නට හෝ බේරුම් කරන්නට යෙදෙනවා ඇත.

දකුණු දිසාවේ මාහර පලාතේ කඩවත්සකර කොව්ඩාසයේ පිහිටා තිබෙන ණ්කැබෙලි 9ක්.

නො.	ඉඩමේ නම.	ගම.	අත්දැම.	මනස.	
				අ. රු. ප.	රු.
7674	කලපුමේබද්ද	මාකාරිට	ඹවිට	0	1 32
7675	එම	එම	මඩණිම	3	1 2
8772	කහම්පලේ කුරුදුවත්ත	හින්තරිය	වත්ත	0	1 10
8773	එම	එම	එම	1	0 26
8774	එම	එම	එම	0	1 26
8775	එම	එම	එම	1	2 33
15566	ගල්වලේපෙන	තාසිමන	ඹුඩුණිම	0	3 25
15846	නාකුට්ටිය නොහොත් වේරඵගහවත්ත	තල්පාවෙල	වත්ත	0	2 35
M 543	එම	එම	එම	0	0 14

කන්තෝරු මල අක්කරයක් රුපියල් 10යේ සිට රුපියල් 500ක් දක්වා ඉඩමේ හැරියටය.
මෙම ඉඩම් ගැණ වැඩිදුර කාරණා සර්වේශ්වරුල්ලන්තාන්සේගෙන්ද, විකිනීමේ කොන්දේසි ගැණ මාහර උපළුන්කරන්නාන්සේගෙන්ද දැනගන්නට හැකිවේ.

ගරුකර උතුමානන්වහන්සේගේ ආඥාවලස,
එවරුර්භ් ඉම් කරන්,
මහසෙකුකාරිස් වම්හ.

LAND SALES IN THE NORTH-WESTERN PROVINCE.

No. 1,658, N.W. P.

Colonial Secretary's Office,
Colombo, December 20, 1902.

ON Friday, February 13, 1903, at 1 o'clock P.M., the Assistant Government Agent for the Chilaw District will put up for sale or settlement, at his office in Chilaw Kachcheri, the under-mentioned portions of Crown Land, on the terms authorized by Government.

Fourteen allotments of land situated in the Pitigal korale north division of the Chilaw District of the North-Western Province.

Preliminary plan 2,689. Claimant—Crown.

Lot.	Village.	Name of Applicant.	Description.	Extent. A. R. P.	Upset Price
					per Acre. Rs.
12201	Madirankulama	—	Paddy field	0 1 16	10
12202	Do.	—	do.	0 0 7	15
12203	Do.	—	do.	0 0 4	15
12204	Do.	—	Cocoanut garden	0 2 29	50
12205	Do.	—	Tobacco gala	0 0 14	30
12206	Do.	—	do.	0 0 2	30
12207	Do.	—	do.	0 0 36	30
12208	Do.	—	Paddy field	0 2 6	15
12209	Do.	—	Tobacco gala	0 0 14	30
Preliminary plan 2,737.					
12247	Sinnakarukkuponai	Peter Peries	Low jungle	2 2 6	20
Preliminary plan 2,750.					
12473	Karukkuliya	S. M. Punchi Appuhami and C. G. Hitihamy	Cocoanut garden	0 1 15	15
12475	Do.	do.	do.	0 2 33	15
12476	Do.	do.	Chena	9 2 4	15
12477	Do.	Kapuruhamy Vel-vidane	Low jungle	5 1 18	15

Further information respecting these lands may be obtained from the Surveyor-General, and respecting the conditions of sale from the Assistant Government Agent, Chilaw.

By His Excellency's command,

EVERARD IM THURN,
Colonial Secretary.

No. 1,658, N. W. P.

වමේ 1902 ක්වු දෙසැම්බර් මස 20 වෙනි දින කොළඹ මහසෙනෙකාරිස්ථලයන්සාන්සේසේ කන්සෝර්ට්වේදිය.

වමේ දිනවේ හලාවත දිස්ත්‍රික්කවේ උපඵ්ජන්කලයන්සාන්සේ විසින් මෙහි පහත සඳහන්වෙන ආණ්ඩුව සහ කහ ඉඩම් ආණ්ඩුවේ නියෝගවල ප්‍රකාරයට වමේ 1903 ක්වු පෙබ්‍රවාරි මස 13 වෙනි සිකුරුදා දවල් 1 ව හලාවත කවේරසේදි වෙස්දේසිකර විකුණනව නොනොන් මේරුම්කර දෙවව යෙදෙනවා ඇත.

වමේ දිනවේ හලාවත පලාතේ උතුරුපිටියලේකෝරලේ කොට්ඨාසයේ පිහිටා තිබෙන බිම්කැවෙලි 14යි. ස්කියම 2,689. අයිතිකම් කියන්නා—ආණ්ඩුව.

නො.	ගම.	ඉල්ලීමකාරයා.	අන්දම.	කක්සේරු	
				මහස. රු.	මිල. රු.
12201	මදිරන්කුලම	—	විකුණුර	0 1 16	10
12202	එම	—	එම	0 0 7	15
12203	එම	—	එම	0 0 4	15
12204	එම	—	පොල්වත්ත	0 2 29	50
12205	එම	—	දුක්කාල	0 0 14	30
12206	එම	—	එම	0 0 2	30
12207	එම	—	එම	0 0 36	30
12208	එම	—	විකුණුර	0 2 6	15
12209	එම	—	දුක්කාල	0 0 14	30
ස්කියම 2,737.					
12247	එම	සින්හකරුක්කපොනෙ පිටර් පිරිස් උදුකැලාව		2 2 6	20
ස්කියම 2,750.					
12473	කරුක්කුලම	ඇස්. ඇම්. පුංචි අප්පුහාමි සහ සී. ජී. හිටිහාමි	පොල්වත්ත	0 1 15	15
12475	එම	එම	එම	0 2 33	15
12476	එම	එම	හෙන	9 2 4	15
12477	එම	කපුරුහාමි වෙල්විදියෝ	උදුකැලාව	5 1 18	15

මෙම ඉඩම් ගැණ වැඩිදුර කාරණ සර්වේකර්ස්කරුලයන්සාන්සේසේසේදි විකිනීමේ කොන්දේසි ගැණ වමේ දිනවේ හලාවත ආණ්ඩුවේ උපඵ්ජන්කලයන්සාන්සේසේසේදි දැනගනව පුළුවන.

ගරුහර උතුමානත්වසන්සේසේ ආඥාව ලෙස,
එවරුම් ඉම් කරන්,
මහසෙනෙකාරිස් වමින.

LAND SALES IN THE PROVINCE OF SABARAGAMUWA

No. 461, P. OF S.

Colonial Secretary's Office,
Colombo, December 19, 1902.

ON Tuesday, February 10, 1903, at 1 P.M., the Government Agent for the Province of Sabaragamuwa will put up to auction, at his office in Ratnapura, the under-mentioned portions of Crown Land, on the terms authorized by Government.

Six allotments of land situated in the Kuruwiti korale of the Ratnapura District of the Province of Sabaragamuwa.

Preliminary plan 1,001. Village—Teppanawa.

Lot.	Name of Land.	Name of Claimant.	Description.	Upset Price	
				Extent. A. R. P.	per Acre. Rs.
I 118	Boderagedeniya or Gallenagawa-deniya	K. Setuhami and S. Punchikira	Deniya	1 0 20	20
		Preliminary plan 3,941. Village—Millawitiya.			
H 506½	Dodangahahena	U. M. Ramasamy	Chena	1 0 34	10
		Preliminary plan 4,546. Village—Eknelligoda.			
148	Amunagawamukalana	Crown	Forest	73 2 30	20
149	Venivelmukalana	do.	do.	27 3 35	15
150	Tundolamukalana	do.	do.	22 0 0	15
151	Kaludiyamukalana	do.	do.	28 1 20	15

Further information respecting these lands may be obtained from the Surveyor-General, and respecting the conditions of sale from the Government Agent, Province of Sabaragamuwa.

By His Excellency's command,
EVERARD IM THURN,
Colonial Secretary.

No. 461, P. OF S.

විඪී 1902 ක්වු දෙස, මවු මස 19 වෙනි දිව කොළඹ මහසෙක්රයාරිජ්ජන්තානසේනේ කන්තෝරුවෙදික.

සබරගමු දිසාවේ රත්නපුරේ ඒජන්තවරයාගේ විසින් ලෙහි පහත සඳහන්වන ආණ්ඩුව සන්තක ඉඩම් ආණ්ඩුවේ නියෝගවල ප්‍රකාරයට විඪී 1903 ක්වු දෙසවරා මස 10 වෙනි දිනවු අඟහරුවාදු පස්වරු 10 ට රත්නපුරේ කවිවෙලියේදී වෙන්දේසිකර විකුණනව යෙදෙනවා ඇත.

සබරගමු දිසාවේ රත්නපුර පලාතේ කුරුවිටිකෝරලේ පිහිටා තිබෙන බිම්කැවෙලී. අක්කර සහ වටිනාකම 1,001. ගම—කෙස්සාව.

කො.	ඉඩමේ නම.	අයිතියට නිවන්තා.	අන්දම.	අක්කර සහ වටිනාකම.	අ. ර. ප.	රු.
I 118	බෝදරගේදෙනිය කොතොන් ගල්ලෙකතානා දෙනිය	කේ. සේනානාම සහ ඇස් පුංචිකිර සිනියම 3,941. ගම—මිල්ලවිටිය.	දෙනිය	1 0 20	20	
H 506½	දෙඩන්ගහසේන	පු. ඇම්. රාමසම් සිනියම 4,546. ගම—එක්කලියොඩ.	සේන	1 0 34	10	
148	අමුනගාවාමුකලාන	ආණ්ඩුව	මුකලාන	73 2 30	20	
149	වෙනිවැල්ලුකලාන	එම	එම	27 3 35	15	
150	තුන්දොලමුකලාන	එම	එම	22 0 0	15	
151	කළුදියමුකලාන	එම	එම	28 1 20	15	

මේ ඉඩම් සම්බන්ධ වැඩිදුර කාරණ මිනිස්දොර දෙපාර්තමේන්තුවේ ප්‍රධානතුමාගෙන්ද, විකිණීමේ කොන්දේසි සම්බන්ධ කාරණ සබරගමු පලාතේ මහඒජන්තවරයාගේගෙන්ද දැනගනව පුළුවන.

ඉරුකර උතුමානවකන්සේනේ ආඥාවලස,
එවරුරිඪී ඉම් කරුණ,
මහසෙක්රයාරිජ්ජන්තාන.

No. 462, P. OF S.

Colonial Secretary's Office,
Colombo, December 20, 1902.

ON Friday, January 30, 1903, at 1 o'clock P.M., the Assistant Government Agent for the Kegalla District will put up to auction, at his office in Kegalla Kachcheri, the under-mentioned portions of Crown Land, on the terms authorized by Government.

Nine allotments of land situated in the Three Korales, Galboda and Kinigoda korales of the Kegalla District of the Province of Sabaragamuwa.

Preliminary plan 1,010.—Mipitikanda.
Applicant—Nil.

Lot.	Name of Land.	Name of Claimant.	Description.	Upset Price	
				Extent. A. R. P.	per Acre. Rs. c.
2803	Kosgahamulawatta	Crown	Cocoanut garden (for sale or settlement)	0 1 14	30 0
2804	Kumburabodawatta	do.	Chena (for sale or settlement)	0 0 15	10 0
2805	Tennapitawatta	do.	do.	0 1 20	10 0

Lot.	Name of Land.	Name of Claimant.	Description.	Extent. A. R. P.	Upset Price per Acre. Rs. c.
		Preliminary plan 14.—Dannoruwa. Applicant—Nil.			
387	Etikehelwarawehena	G. Siddappu and others	Forest and chena (for sale or settlement)	15 0 15	10 0
388	Gannekandamedata-utula	do.	do.	3 3 31	10 0
		Preliminary plan 7,754.—Yatimahana. Applicant—Nil.			
4399	Amuhena or Adikari-welehena	Crown	Forest (for sale)	3 1 8	22 50
4400	Metiwalahena	do.	do.	3 0 11	22 50
4401	Gurumaellehena-mukalana	do.	do.	1 3 18	22 50
		Preliminary plan 5,862.—Kudagama. Applicant—K. A. Fernando.			
7413	Mahawatta	Crown	Forest (for sale)	23 1 28	30 0

Further particulars respecting these lands may be obtained from the Surveyor-General, and respecting the conditions of sale from the Assistant Government Agent, Kegalla.

By His Excellency's command,
EVERARD IM THURN,
Colonial Secretary.

No. 462, P. OF S.

විෂි 1902 ක්වු දෙසැම්බ් 20 වෙනි දින කොළඹ මහාසඤ්ඤාධිපතිවරයාගේ කන්දෝරුවේදී.

සබරගමු දිසාවේ කැනල්ලේ උපවිජයාගාරයේදී විසින් මෙහි පහත සඳහන්වෙන ආණ්ඩුව සත්කක ඉඩම් ආණ්ඩුවේ නිකුත්වනු ප්‍රකාරයට විෂි 1903 ක්වු ජනවාරි මස 30 වෙනි දින ක්වු සිකුරුදු දවල් එකට කැනල්ලේ නවවෙරේදී වෙන්දේසිකර එකතුවට ගෙදෙනව. ඇත.

සබරගමු දිසාවේ කැනල්ලේ පලාත් කෝරළයේදී, ගල්වොඩ කිනිගොඩ දෙකොට්ඨ සඳේද විසින් නිකුත් කිරීමට 9 ක්.

නො.	ඉඩමේ නම.	අයිතිකම් කීයත්තා.	අක්දම.	අ. ර. ප.	අක්කර සහ මිල.
2803	කොස්ගහමුල්ලේ න්ත	ආණ්ඩුව	පොල්වත්ත (විකිනිම ගෝ කේරිම පිණිස)	0 1 14	30 0
2804	කුඹුරුවොඩවත්ත	එම	හේන (විකිනිම ගෝ කේරිම පිණිස)	0 0 15	10 0
2805	තැන්නපිටවත්ත	එම	එම	0 1 20	10 0
387	ඇවිකොළවත්තේ ගේන	සිනිසම 14. දත්තෝරුව.	මුහුණ සහ හේන (විකිනිම ගෝ කේරිම පිණිස)	15 0 15	10 0
388	ගන්නාකන්දේ දෙදල	එම	එම	3 3 31	10 0
4399	වෙළුණත තොගොත් 2 දී කාරිවෙලේගේන	සිනිසම 7,754. ගම්පහ.	මුහුණ (විකිනිම පිණිස)	3 1 8	22 50
4400	මැව්වලගේන	එම	එම	3 0 11	22 50
4401	ගුරුමාඇල්ලේගේන මුහුණ	එම	එම	1 3 18	22 50
7413	මහවත්ත	සිනිසම 5,862. දැඩගම. ඉල්ලීමකාරයා—කේ. ඒ. ප්‍රසාද්.	එම	23 1 28	30 0

මෙම ඉඩම් ගැන විකුණු කාරණ සර්වේසර්සකරුලයාගේදී විකිනීමේ කොන්දේසි ගැන කැනල්ලේ උපවිජයාගාරයේදී දැනගනට පුළුවන.

ගරුකර උතුමානත්වකන්දේගේ ආඥාවලස,
එවරුඩ් ඉම් හර්ස්,
මහාසඤ්ඤාධිපතිවරයා.

No. 463, P. OF S.

Colonial Secretary's Office,
Colombo, December 20, 1902.

ON Thursday, February 5, 1902, at 1 o'clock, P.M., the Assistant Government Agent for the Kegalla District will put up to auction, at his office in Kegalla Kachcheri, the under-mentioned portions of Land, on the terms authorized by Government.

Seven allotments of land situated in the Kinigoda and Galboda korales of the Kegalla District of the Province of Sabaragamuwa.

Lot.	Name of Land.	Name of Applicant.	Description	Extent. A. R. P.	Upset Price per Acre. Rs. c.
R 86	Migahakanattehena	—	Encroachment planted with plantains (for sale or settlement)	2 3 28	40 0

No. 464, P. OF S.

වං 1092 ක්වු දෙසැම්බර් මස 29 වෙනි දින කොළඹ මහසඤ්ඤාධිපතිවරයාණන්ගේ කන්තෝරුවේදී.

සිරගමු දිසාවේ රත්නපුරේ ඵ්ජන්තලක්ෂණයන්ගේ විසින් මෙහි පහත සඳහන්වන භුක්තිය සහතික ඉඩම් ආණ්ඩුවේ නියෝගවල ප්‍රකාරයට වං 1903 ක්වු පෙබ්‍රවාරි මස 17 වෙනි දිනවු අගතරුවාදු පස්වරු 10 රත්නපුරේ කවිචේරියේදී වෙන්දේසිකර විකුණන්නට ගෙදෙනවා ඇත.

සිරගමු දිසාවේ රත්නපුර පලාතේ තවදුරටත් පිහිටා තිබෙන බිම්කැබලි 4ක්.

සිතියම 1,057. ගම—වවුගෙදර.

නො.	ඉඩම් නම.	අයිතිය කියවන.	අන්දම.	මහන.		අක්කරයක වටිනාකම.	
				අ. රු. ප.	රු.		
2874	කොලඹගොඩැල්ල	භුක්තිය	හේන	0	2	5	30
A 133	එම	පී. එලදනාම සහ තවත් අය	එම	0	1	25	30
		සිතියම 1,000. ගම—දල.					
2788	තාවිත්තේමුකලාන	භුක්තිය	මුකලාන	9	2	8	40
2789	පුත්තලදොරේගේඅතුර	එම	එම	3	2	20	60

මේ ඉඩම් සම්බන්ධ වැඩිදුර කාරණ මිනිස්සුන් දෙපාර්තමේන්තුවේ ප්‍රධානතුමාගෙන්ද, විකිනීමේ කොන්දේසිය සම්බන්ධ කාරණ සිරගමු පලාතේ මහඵ්ජන්තලක්ෂණයන්ගෙන්ද දැනගන්නට පුළුවන.

ගරුකරු උතුමානවතන්ගේ ආඥාව ලෙස,
එවරුහි ඉම් කරන්,
මහසඤ්ඤාධිපති.

LAND SALES IN THE SOUTHERN PROVINCE.

(Continued from page 47.)

No. 1,326, s. P.

Colonial Secretary's Office,
Coleombo, December 30, 1902.

ON Monday, February 2, 1903, at 12 o'clock noon, the Assistant Government Agent for the Hambantota District will put up to auction for sale or settlement, at the Tangalla resthouse, the under-mentioned portions of Crown Land, on the terms authorized by Government.

Forty allotments of land situated in the West Giruwa pattu division of the Hambantota District of the Southern Province.

Preliminary plan 6,354.—Pattiyapola.
Claimant—Crown.

Lot.	Name of Land.	Name of Applicant.	Description.	Extent.		Appraised Value.	
				A. R. P.	Rs. c.		
16781	Damaniyagahawatta	J. A. Don Samel	Garden	1	3	20	56 25
16782	Do.	do.	Reservation	0	1	9	—
16783	Mailagahakoratuwa	M. M. Dineris	Garden	3	0	27	63 37
16784	Do.	do.	Reservation	0	0	0.50	—
16785	Do.	J. A. Ando Appu	Garden	1	2	10	31 25
16786	Do.	do.	Reservation	0	0	18	—
16787	Helambagahawatta	Crown	Chena	0	1	18	3 62
16788	Do.	do.	do.	0	1	20	3 75

Preliminary plan 6,363.—Pattiyapola.
Claimant—Crown.

16835	Mailagahawatta	W. K. Abaran Appu	Garden	0	3	6	78 75
16836	Do.	—	Reservation	0	0	15	—

Preliminary plan 6,175.—Pattiyapola.
Claimant—Crown.

15982	Mailagahakoratuwa	Dolissa and another	Garden	3	0	16	93 0
15983	Do.	do.	do.	1	1	18	20 50
15984	Do.	do.	Reservation	0	0	32	—
15985	Do.	do.	do.	0	0	17	—

Preliminary plan 6,364.—Palle Netolpitiya.

16837	Weliarahena	Canapathi Pille and another	Chena	11	0	8	110 50
16838	Do.	do.	Reservation	0	1	4	—

Preliminary plan 6,351.—Pattiyapola.
Claimant...Crown.

16768	Mahahena	Madiris	Garden	1	0	30	11 87
16769	Inginigahahena	Kalu Appu	do.	2	2	30	40 30
16770	Tantiriyawekade Anegoda	Wickramasinha	Citronella	6	0	0	90 0
16771	Do.	do.	Reservation	0	1	4	—
16772	Tantiriyawekade Megoda	do.	Garden	1	0	10	21 25

Lot.	Village.	Name of Applicant.	Description.	Extent. A. R. P.	Appraised
					Value. Rs. c.
16773	Angahapittienyekumbura	—	Field	0 3 26	45 75
16774	Weliwalayaya	Siyadoris	Garden	5 1 24	108 0
16775	Do.	do.	Reservation	0 0 38	—
Preliminary plan 5,822.—Marakolliya.					
14266	Hlukatura or Mylagaha-	Kiristian Appu	Chena	1 2 0	22 50
14267	koratuwa Do.	do.	Reservation	0 0 32	—
Preliminary plan 6,341.—Rekawa.					
16744	Beliwinneyaya	Appu Sinno	Chena	2 2 2	50 25
16745	Gigiyanakoratuwa	do.	do.	1 0 4	20 50
16746	Beliwinneyaya	do.	Jungle	0 3 2	15 25
Preliminary plan 6,073.—Vetarannadeniya.					
15617	Urawelahena	Don Bastian	Chena	2 1 32	24 50
15618	Urawelawatta	do.	Garden	3 0 36	322 50
15619	Urawelahena	do.	Chena	1 3 10	8 35
Preliminary plan 6,229.—Taraperiya.					
16386	Bogahahena, Pinnaketiye-	Davit Appu	Garden	3 2 9	35 56
16387	hena and Karagahamandiya	do.	do.	0 0 24	1 5
16388	Pinnaketiye-	Don Bastian	do.	2 0 14	20 87
16389	Bogahahena or Pinnaketiye- hena Kajjugahahena	Don Andris	do.	2 0 36	33 70
Preliminary plan 6,362.—Moraketiara.					
16831	Usangodehena	Ratnawira	Chena	1 2 2	30 25
16832	Usangodehena or Ketakala- gahawatta	Crown and Babun Hanu	Garden	0 1 36	47 50
16833	Ketakalagahawatta	—	do.	1 0 0	100 0
16834	Do.	—	do.	2 1 14	70 15

Further information respecting these lands may be obtained from the Surveyor-General, and respecting the conditions of sale from the Assistant Government Agent, Hambantota.

Any persons considering that they have any claims to these lands are hereby noticed to produce evidence of their title before the Assistant Government Agent on the day of sale.

By His Excellency's command,
EVERARD IM THURN,
Colonial Secretary.

No. 1,326, S. P.

වර්ෂ 1902 ක්‍රි.ව. දෙසැම්බර් මස 30 වෙනි දින කොළඹ
උපකරණාධිකාරීවරයාගේ කාර්යාලයේදී.

දකුණු දිසාවේ හම්බන්තොට පළාතේ උපරිප්තවරයන්ගේ විසින් මෙහි පහත සඳහන්වන ආණ්ඩුව සහ තනි ඉඩම් ආණ්ඩුවේ නියෝගවලට ප්‍රකාරයට වර්ෂ 1903 ක්‍රි.ව. පෙබරවාරි මස දෙවෙනි දිනට සඳුදා දවල් 12ට පැය 12 ට නානායකමේදී වෙන්දේසිකර විකුණනු ලබන ගෙදෙනවා ඇත.

දකුණු දිසාවේ හම්බන්තොට පළාතේ බස්නාහර ගිරිවාපන්තුවේ පිහිටා තිබෙන බිම්කැබලි.

සිතියම 6,354. පවිටියපල. අසිතිකම කිසිතා—ගොවුරුන්ගේ.

නො.	ඉඩමේ නම.	ඉල්ලුම්කාරයා.	අත්දම.	මහත. අ. රු. ප.	කක්සේරු රු. ශ.
16781	දමනියකගවත්ත	දො. සාමෙල්	වත්ත	1 3 20	56 25
16782	එම	එම	ඉතිරිකරගත් ඉඩම	0 1 9	—
16783	මයිලගහකොරටුව	දිනේරිස්	වත්ත	3 0 27	63 37
16784	එම	එම	ඉතිරිකරගත් ඉඩම	0 0 0.50	—
16785	එම	අදෙඅප්පු	වත්ත	1 2 10	31 25
16786	එම	එම	ඉතිරිකරගත් ඉඩම	0 0 18	—
16787	ගැලබගහවත්ත	ගොවුරුන්ගේ	සේන	0 1 18	3 62
16788	එම	එම	එම	0 1 20	3 75
සිතියම 6,363. පවිටියපල.					
16835	මයිලගහවත්ත	අබරාඅප්පු	වත්ත	0 3 6	78 75
16836	එම	—	ඉතිරිකරගත් ඉඩම	0 0 15	—
සිතියම 6,175. පවිටියපල.					
15982	මයිලගහකොරටුව	දො.ලියා සහ තවත් අයගේ	වත්ත	3 0 16	93 0
15983	එම	එම	එම	1 1 18	20 50
15984	එම	එම	ඉතිරිකරගත් ඉඩම	0 0 32	—
15985	එම	එම	එම	0 0 17	—
සිතියම 6,364. පල්ලේ නෙවොල්පිටිය.					
16837	වැලිආරගේන	කනපදිපිල්ලේ	සේන	11 0 8	110 50
16838	එම	එම	ඉතිරිකරගත් ඉඩම	0 1 4	—
සිතියම 6,351. පවිටියපල.					
16768	මහසේන	මාදිරිස්	වත්ත	1 0 30	11 87
16769	ඉහිතිගහසේන	කප්පප්පු	එම	2 2 30	40 30
16770	කන්තිරියා වැකඩේ අසේගොඩ	වික්‍රමසිංහ	පැහිරි	6 0 0	90 0
16771	එම	එම	ඉතිරිකරගත් ඉඩම	0 1 4	—
16772	එම මැගොඩ	එම	වත්ත	1 0 10	21 25

නො.	ඉඩමේ නම.	ඉල්ලුම්කාරයා.	අන්දම	මහඟ.		කක්පේරු
				අ. රු. ප.	රු. ශ.	
16773	අඟපිටිවෙහිදේ කුඹුර	නි. පෙරේරා	කුඹුර	0	3	26 45 75
16774	වැලිවලයාය	එම	වත්ත	5	1	24 108 0
16775	එම	එම	ඉතිරි කරගත් ඉඩම	0	0	38 —
සිතියම 5,822. මාරුකොල්ලිය.						
14266	ඉළුන්අඟුර නොහොත් මසිලගහ කොරටුව	ක්‍රිස්තියන් අප්පු	හේන	1	2	0 22 50
14267	එම	එම	ඉතිරි කරගත් ඉඩම	0	0	32 —
සිතියම 6,341. රූකව.						
16744	බැලිවිත්තේයාය	අප්පුසිකේසෝ	හේන	2	2	2 50 25
16745	හේනියහකොරටුව	එම	එම	1	0	4 20 50
16746	බැලිවිත්තේයාය	—	බැඳි	0	3	2 15 25
සිතියම 6,073. විකාරත්තාදෙකිය.						
15617	ඌරුවෙලගේන	දො. බස්නියන්	හේන	2	1	32 24 50
15618	එම වත්ත	එම	වත්ත	3	0	36 322 50
15619	එම හේන	එම	හේන	1	3	10 8 35
සිතියම 6,229. කරුපේරිය.						
16386	බෝගහගේන, පිත්තකැවිලිගේන සහ කරගහමන්ඩිය	දුලිත් අප්පු	වත්ත	3	2	9 35 56
16387	පිත්තකැවිලිගේ හේන	එම	එම	0	0	24 1 5
16388	බෝගහගේන නොහොත් පිත්තකැවිලිගේන	—	—	—	—	—
16389	කප්පුතහගේන	දො. බස්නියන්	එම	2	0	14 20 87
	සිතියම 6,362. මොරකැවිලිගුරු.	දො. ආලීස්	එම	2	0	36 33 70
16831	ඌසංගොඩොගේන	රත්නවීර	හේන	1	2	2 30 25
16832	එම සහ කැටිකාලගහ	—	—	—	—	—
	වත්ත	ගොවුරු නමින් ගුව සහ බඩුකො.ම	වත්ත	0	1	36 47 50
16833	කැටිකාලගහවත්ත	—	එම	1	0	0 100 0
16834	එම	—	එම	2	1	14 70 15

එම ඉඩම්වලට යම් කිසි උරුමයක් ඇතැයි සලකනාහොත් එම කිසිකෙනෙකුට මෙහි දැනුණදෙන තේනම් විකිනීමේ දවසෙහිදී උපද්ඨකරුන්ගේ ඉදිරිපිට මවුගේ අයිතිවාසිකම්වලට ආසන්න පෙත්වා සිටින ලෙසටයි.

මෙම ඉඩම් ගැණ වැඩිදුර කාරණා සර්වේඨර්ස්කරුල්ලක් නොගෙන අදාළ ඉඩම් විකිනීමේ කොන්දේසි ගැණ හිමිවන්නෝ පලාතේ උපද්ඨකරුන්ගේ අයිතියෙන් දැනගත හැකිවේ.

ගරුකර උතුමානත්වයෙන් සේවයේ ආඥාවලෙස,
එ. රු. ඩී. ඉම් කරන්,
මහාසඤ්ඤාධාරී චම්භ.

SALE OF ARRACK, TOLL, AND OTHER RENTS.

NOTICE is hereby given that on Thursday, January 15, 1903, at 2 P.M., will be put up for re-sale at the Kurunegala Kachcheri, at the risk of the original purchaser, the under-mentioned Arrack Rent of the Kurunegala District from February 1, 1903, to December 31, 1903, the original purchaser of which may have failed on or before that date to pay the instalment for the month of December, 1902.

The purchaser at the re-sale will be required to deposit one-tenth of the purchase amount on the day of sale.

Arrack Rent.
Seven Korales.

S. M. BURROWS,
Government Agent.

The Kachcheri,
Kurunegala, December 29, 1902.

වර්ෂ 1903 ක්වූ පෙබරවාරි මස 1 වෙනි දින පටන් දෙසැම්බර් මස 31 වෙනි දින දක්වා මෙහි පහත සඳහන්වෙන අරක්කු රේන්දය මුල් ගැනුම්කාරයාගේ අලාභයට වර්ෂ 1903 ක්වූ ජනවාරි මස 15 වෙනි දින නොහොත් ඉන් මත්තෙන් වර්ෂ 1902 ක්වූ දෙසැම්බර් මාසයට කොටස් වශයෙන් ගෙවියයුතු මුදල ගෙවා සම්පූර්ණකරන්ට නොයෙදුණාහොත් එම ජනවාරි මස 15 වෙනි දින සිටින දවසේ දෙකට විකුනන්ට යෙදෙනවා ඇත.

නැවත ගැනුම්කාරයෝ එම රේන්දය විකුනු දවසෙහිදීම විකුනු ගනනෙන් දහයෙන් පංගුවක් කාසියෙන් බදින්නට හිතවේ.

සත්කෝරලේ අරක්කු රේන්දය.
ඩබ්ලිවු. ඒ. විරකෝන්,
ආණ්ඩුවේ ඒජන්ත උන්නාන්සේ මඩුවට.
වර්ෂ 1902 ක්වූ දෙසැම්බර් මස 29 වෙනි දින කුරුනෑගල කවිචේරියේදීය.

